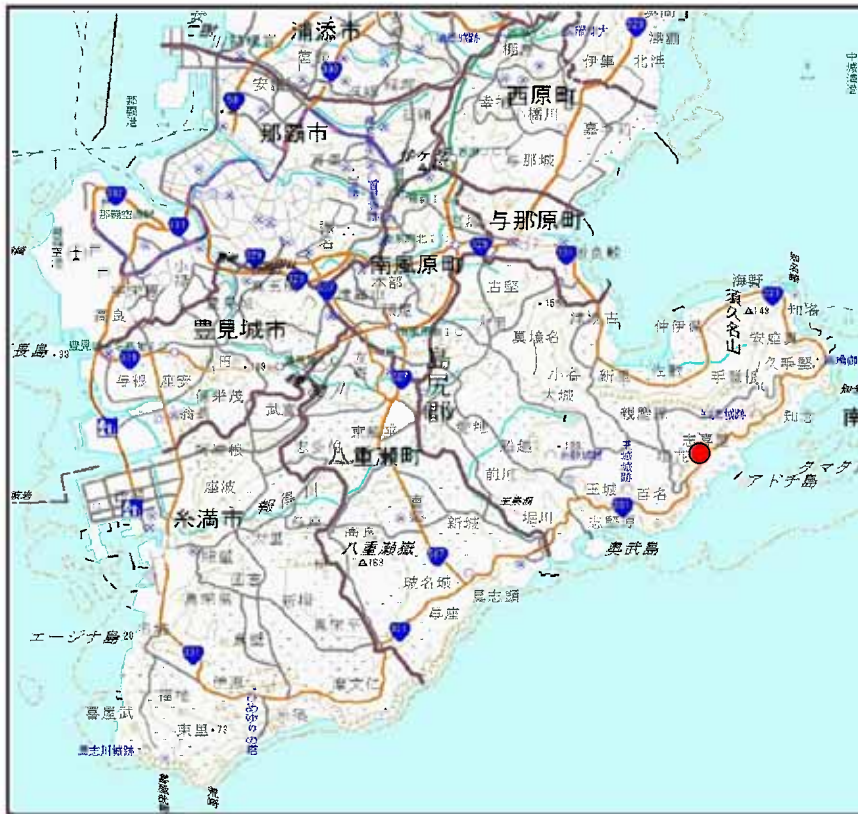
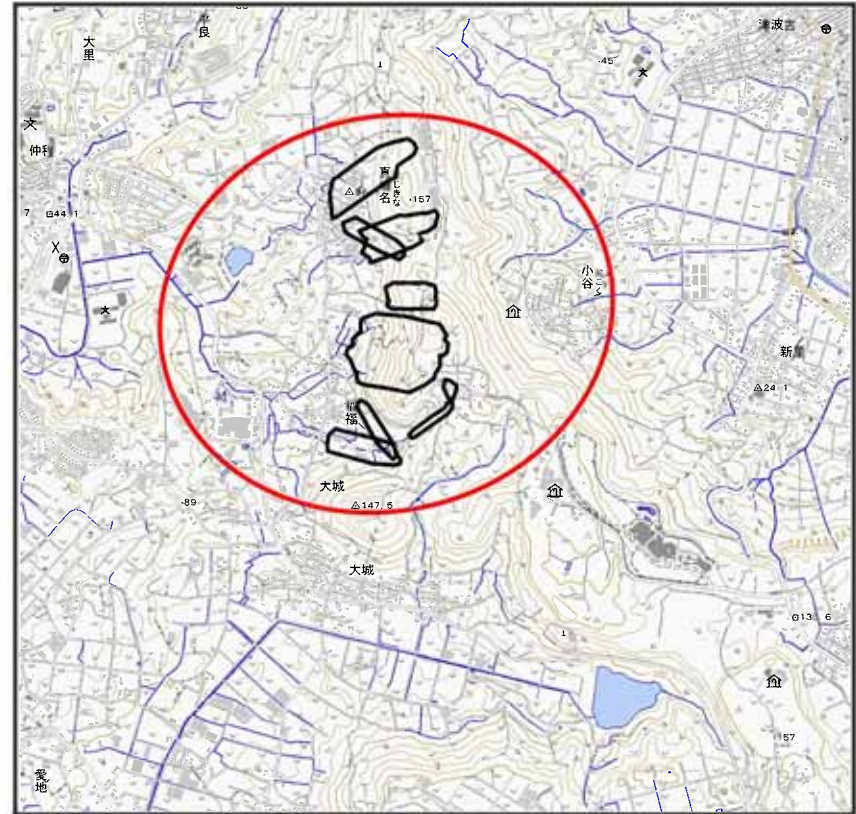


## 土砂災害警戒区域等の指定の公示に係る図書（その1）



(1/200,000)

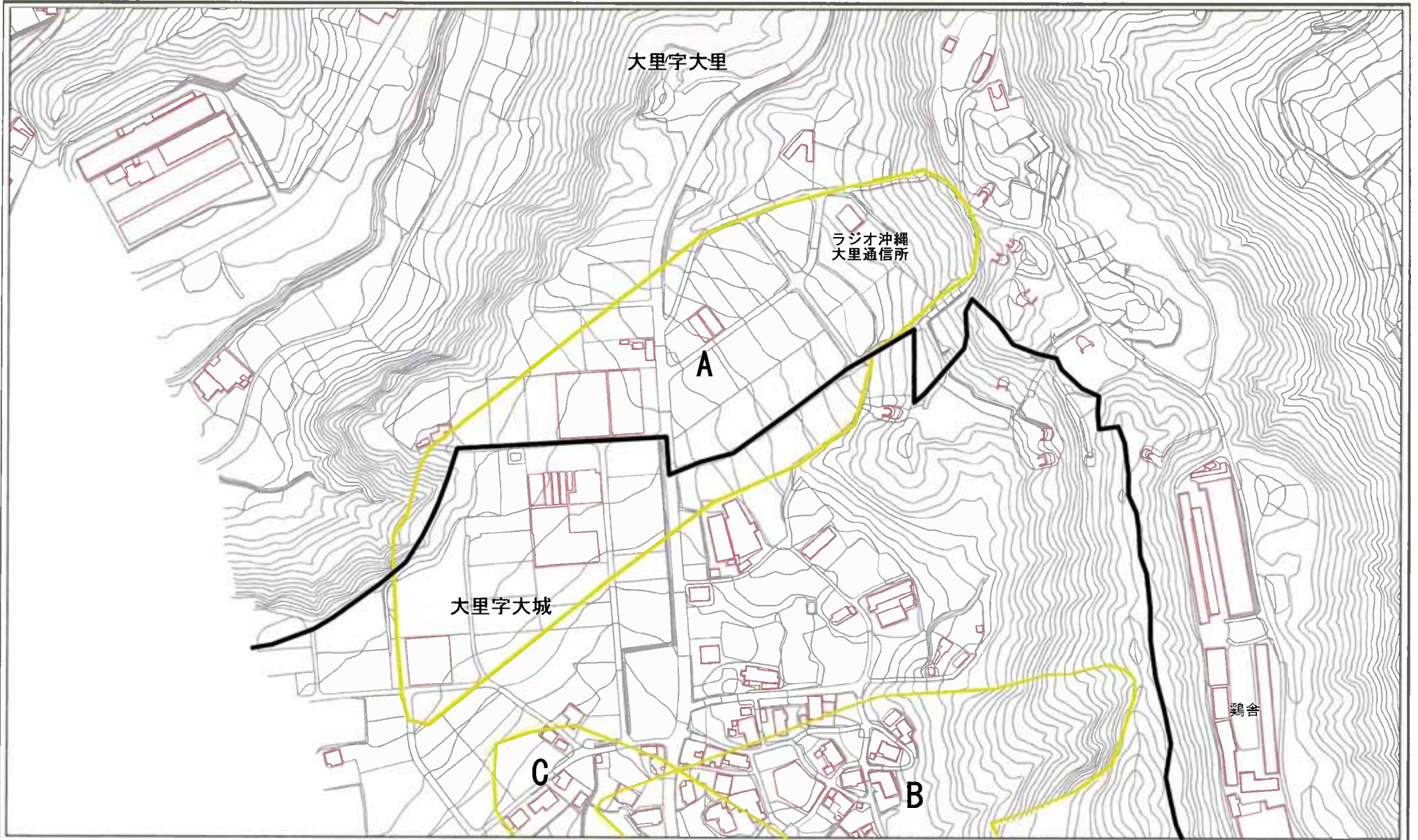


(1/25,000)

様式-1(地)  土砂災害警戒区域 位置図	自然現象の種類	地滑り
	箇所番号	88
	箇所名	大城
	地滑り区域名	A~H
	所在地	沖縄県南城市大里字大城 字大里

この地図は、国土地理院長の承認を得て、同院発行の数値地図200000(地図画像)及び数値地図25000(地図画像)を複製したものである。(承認番号 平20業複、第224号)

土砂災害警戒区域等の指定の公示に係る図書(その2)



0 25 50 100  
m

様式-2 (地) 土砂災害警戒区域  
区域図 (その1)

土砂災害防止法施行令  
第二条の基準に該当する  
区域(土砂災害警戒区域)

土砂災害防止法施行令  
第三条の基準に該当する  
区域(土砂災害特別警戒  
区域)

自外現象  
の種類

告示番号

告示年月日

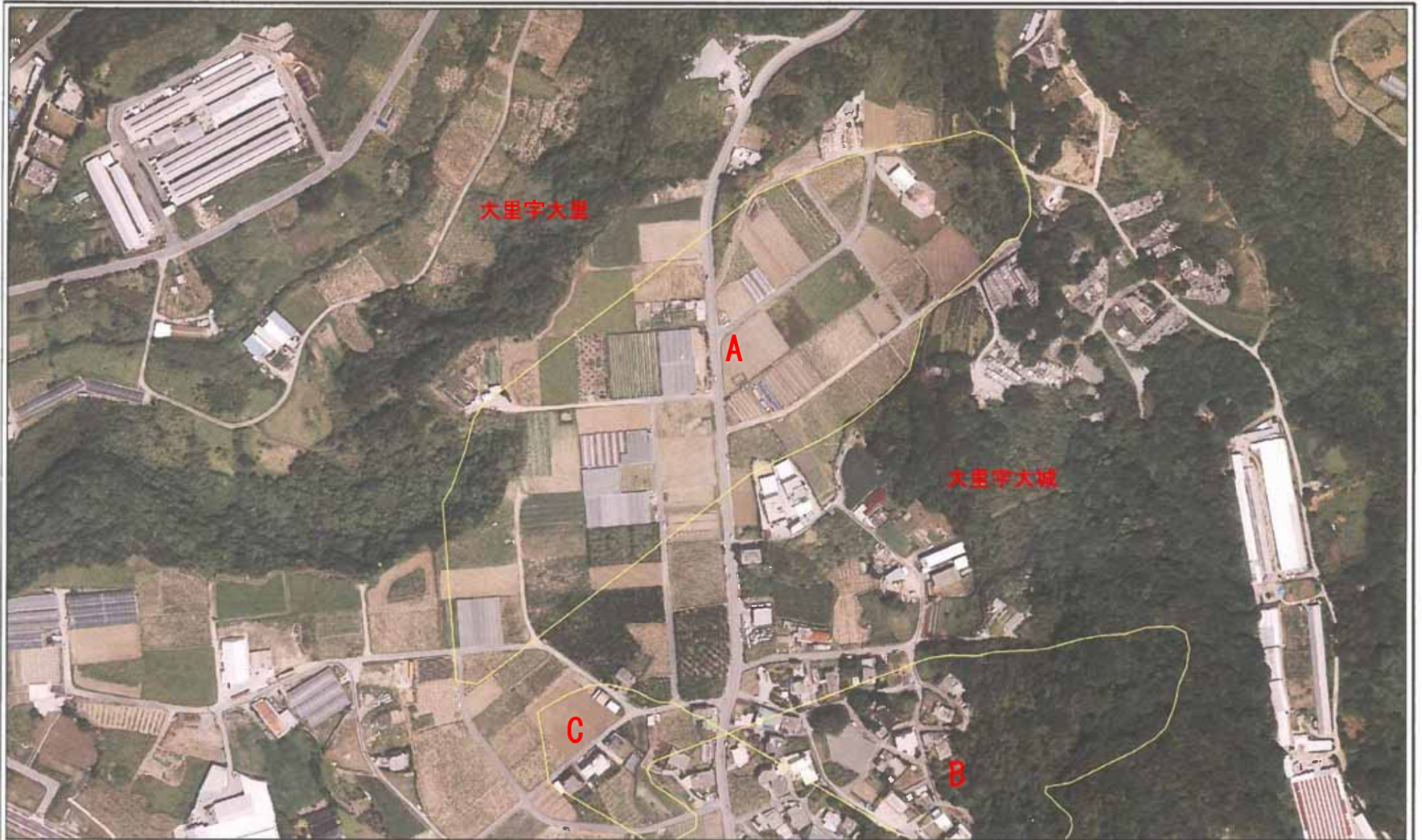
地帯

沖縄県告示第175号

平成25年3月15日

箇所番号	88	箇所名	大城
地帯	A~C		
所在地	南城市大里字大城、字大里		

土砂災害警戒区域等の指定の公示に係る図書(その2-1)

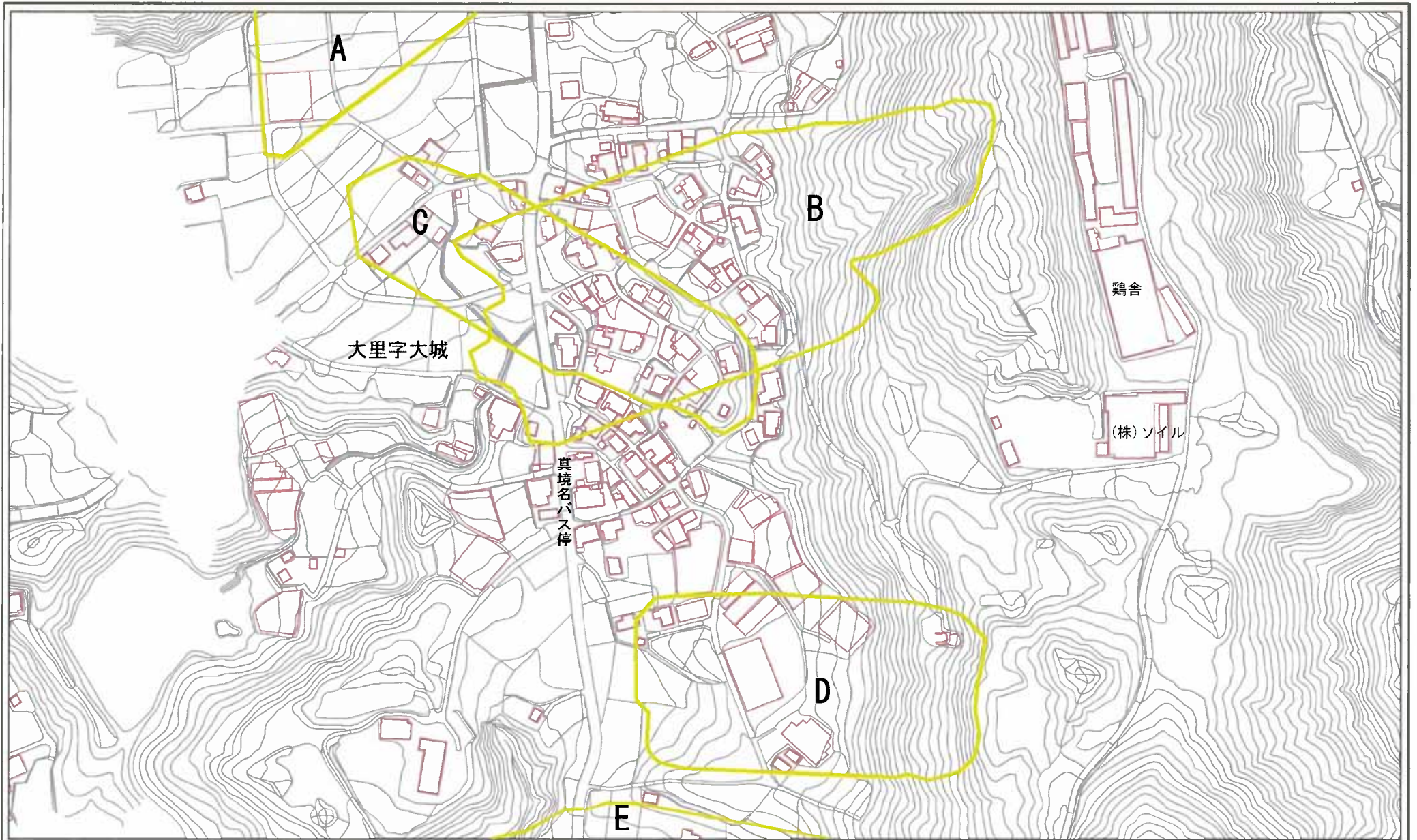


0 25 50 100  
m

様式-2-1 (地) 土砂災害警戒区域  
区域図 (その2)

土砂災害防止法施行令 第二条の五第三項に該当する 区域(土砂災害警戒区域)		N	目的 の種別	地籍ID	地籍番号	市	町	大字
土砂災害防止法施行令 第二條の五第三項に該当する 区域(土砂災害特別警戒 区域)		縮尺 1:2,500	告示番号	沖縄報告第175号	地籍ID区域名	A~C		
			告示年月日	平成25年9月15日	所在地	南城市大里字大城、字大里		

土砂災害警戒区域等の指定の公示に係る図書(その2)

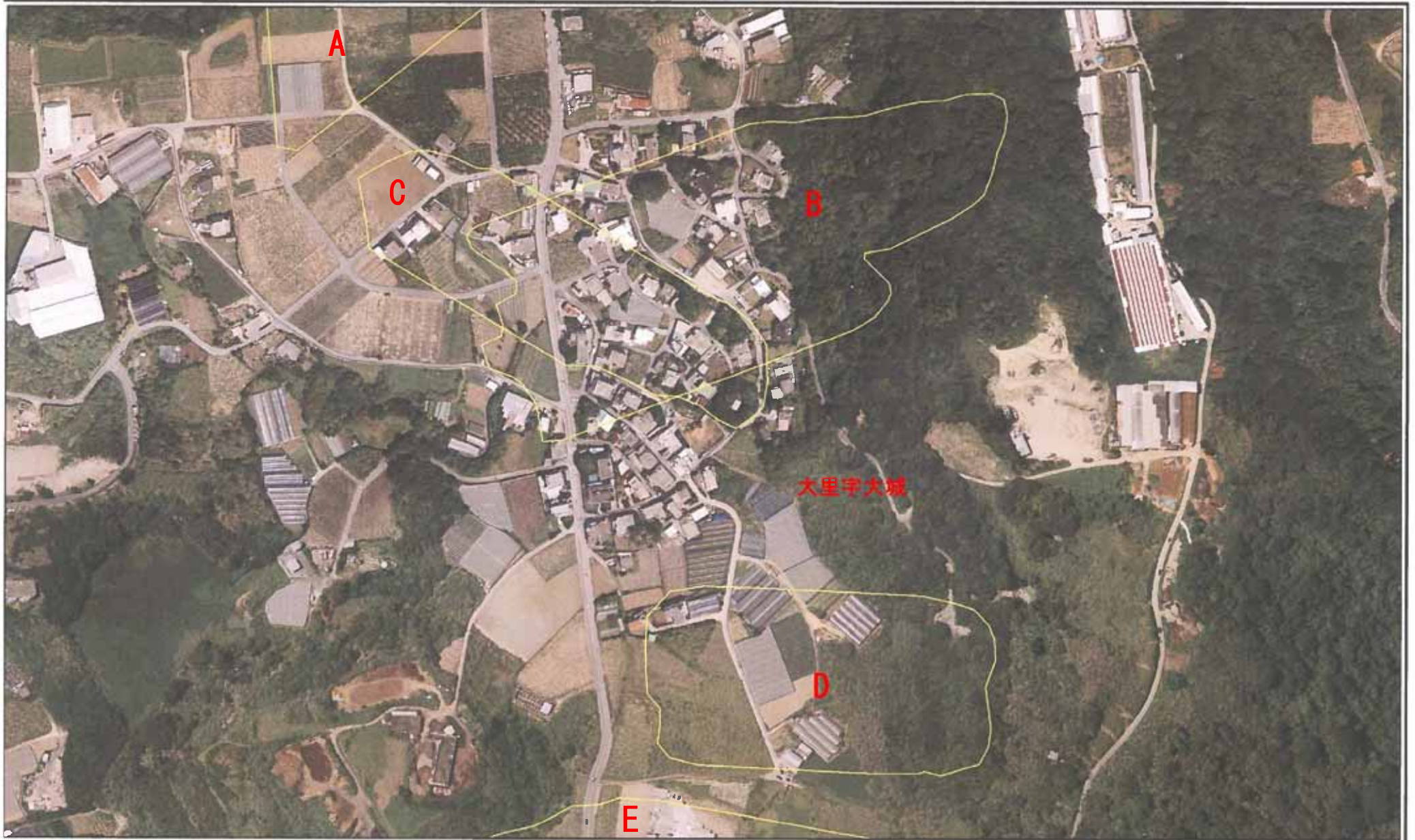


0 25 50 100 m

様式-2 (地) 土砂災害警戒区域  
区域図 (その1)

土砂災害防止法施行令 第二条の三に該当する 区域(土砂災害警戒区域)		N ▲	自然現象 の種類	地滑り	箇所番号	08	箇所名	大城
土砂災害防止法施行令 第三条の五に該当する 区域(土砂災害特別警戒 区域)		縮尺	告示番号	沖縄県告示第175号	地滑り区域名	A~E		
	1:2,500	告示年月日	平成25年3月15日		所在地	南城市大里字大城		

土砂災害警戒区域等の指定の公示に係る図書(その2-1)

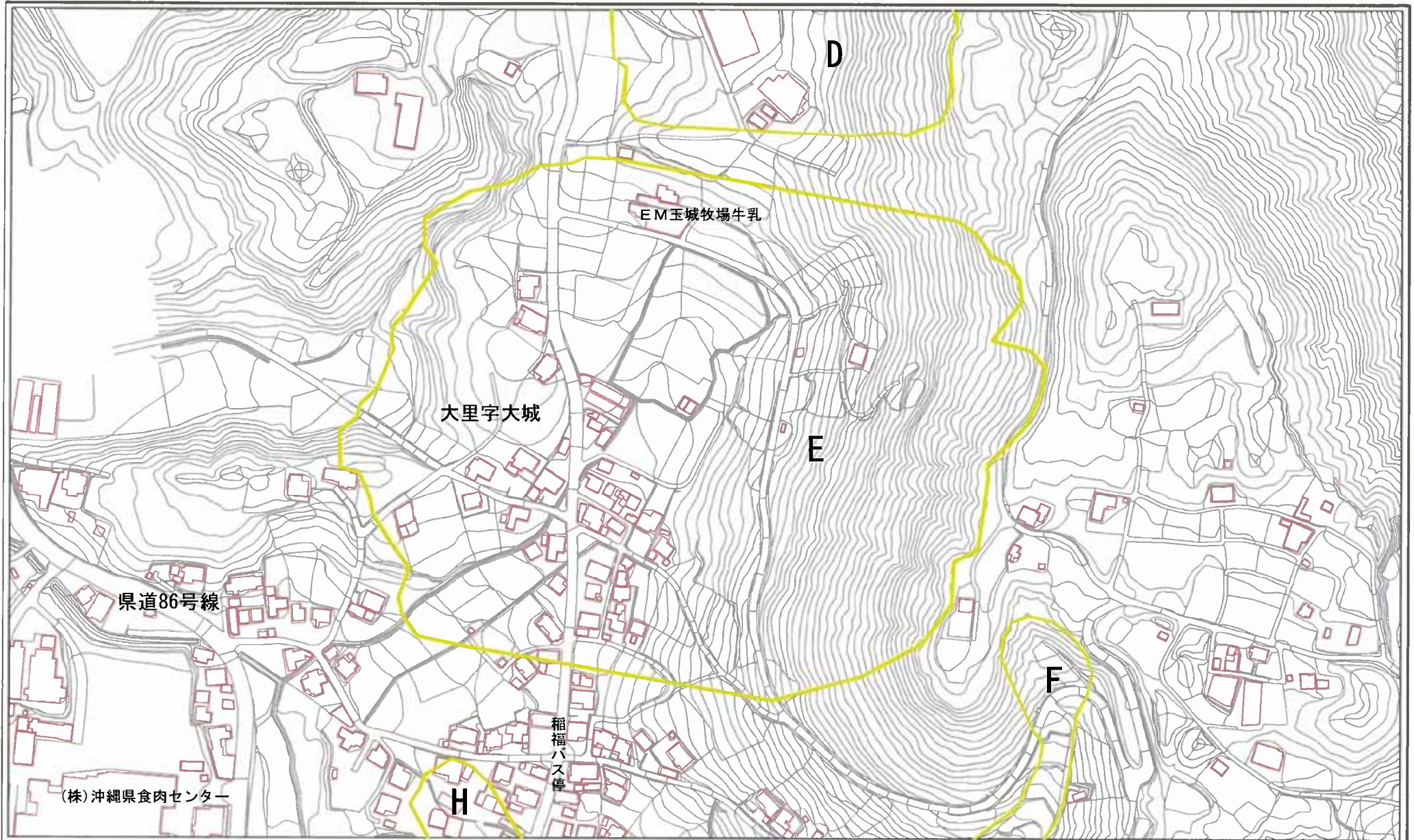


0 25 50 100 m

様式-2-1 (地) 土砂災害警戒区域  
区域図 (その2)

<small>土砂災害防止法施行令 第二表の第2項に該当する 区域(土砂災害警戒区域)</small>			自然現象 の種類 地滑り	箇所番号 68	町名 大城
<small>土砂災害防止法施行令 第二表の第3項に該当する 区域(土砂災害警戒区域)</small>		縮尺 1:2,500	告示番号 沖縄県告示第175号	地滑り 区域名 A~E	所在地 南城市大里字大城
			告示年月日 平成26年3月15日		

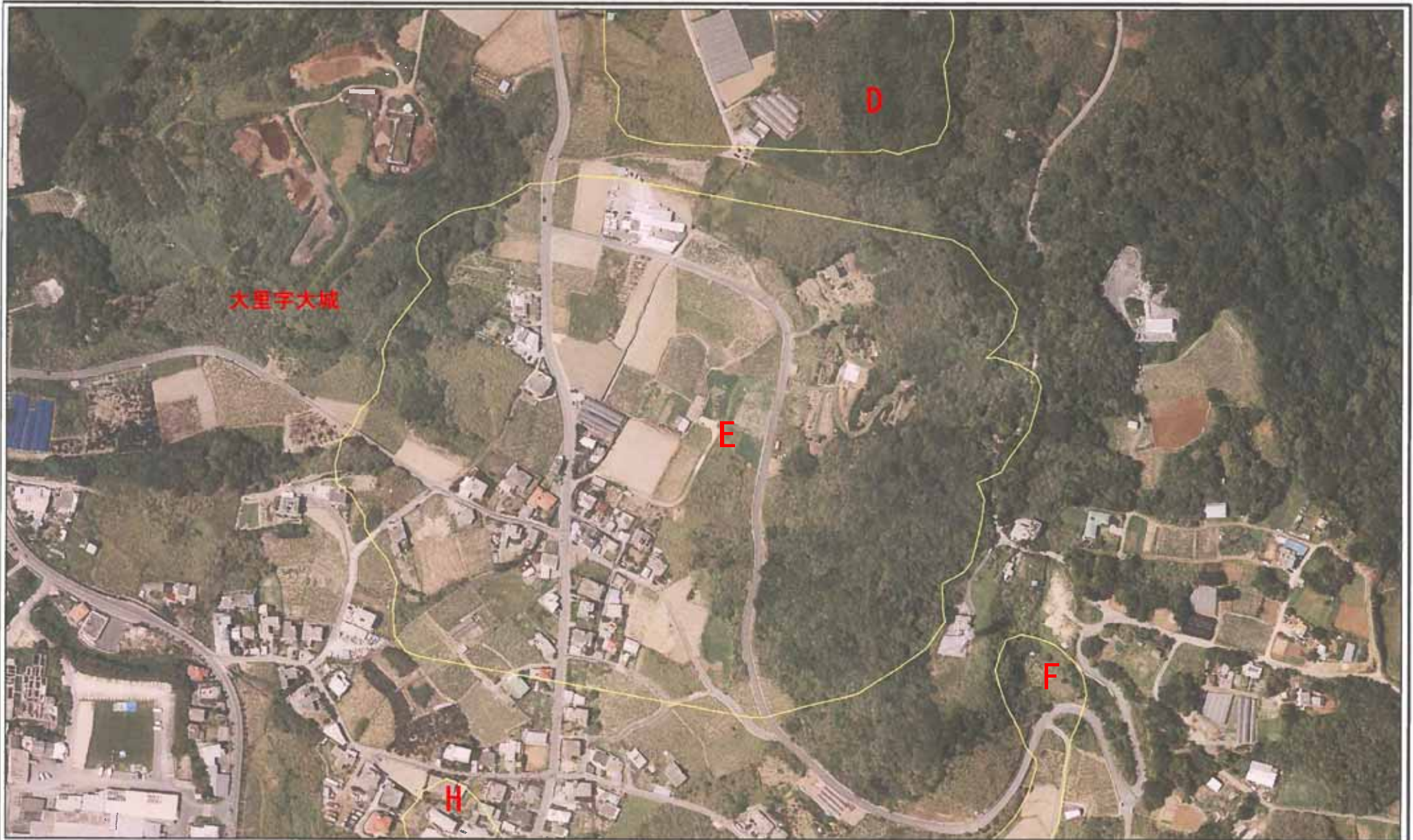
土砂災害警戒区域等の指定の公示に係る図書(その2)



様式-2(地) 土砂災害警戒区域  
区域図(その1)

<small>土砂災害防止法施行令第2条の表に該当する区域(土砂災害警戒区域)</small> <small>土砂災害防止法施行令第3条の表に該当する区域(土砂災害特別警戒区域)</small>			自然現象の種類	地滑り	箇所番号	88	箇所名	大城
		縮尺	告示番号	沖縄県告示第175号	地滑り区域名	D~F、H		
	1:2,500	告示年月日	平成26年3月15日	所在地	南城市大里字大城			

土砂災害警戒区域等の指定の公示に係る図書(その2-1)

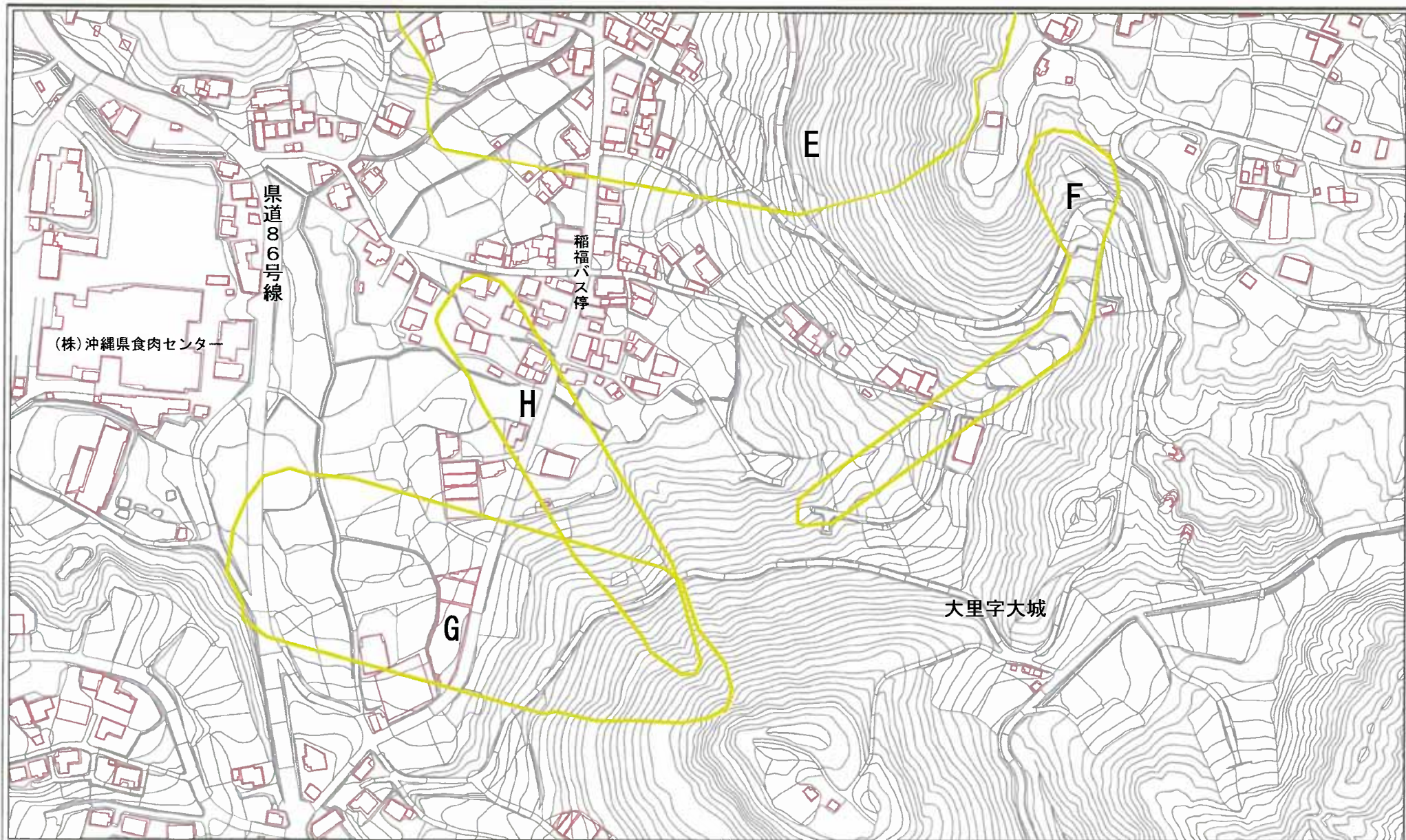


0 25 50 100  
m

様式-2-1 (地) 土砂災害警戒区域  
区域図 (その2)

土砂災害警戒区域等 指定の基準に該当する 区域(土砂災害警戒区域)		N	自然現象 の種類	地溝J	箇所番号	88	箇所名	大城
土砂災害防止法(戸名 第三條の基準に該当する 区域(土砂災害特別警戒 区域))		縮尺 1:2,500	告示番号	沖縄県告示第175号	地溝J区域名	D~F、H		
			告示年月日	平成26年3月15日	所在地	南城市大里字大城		

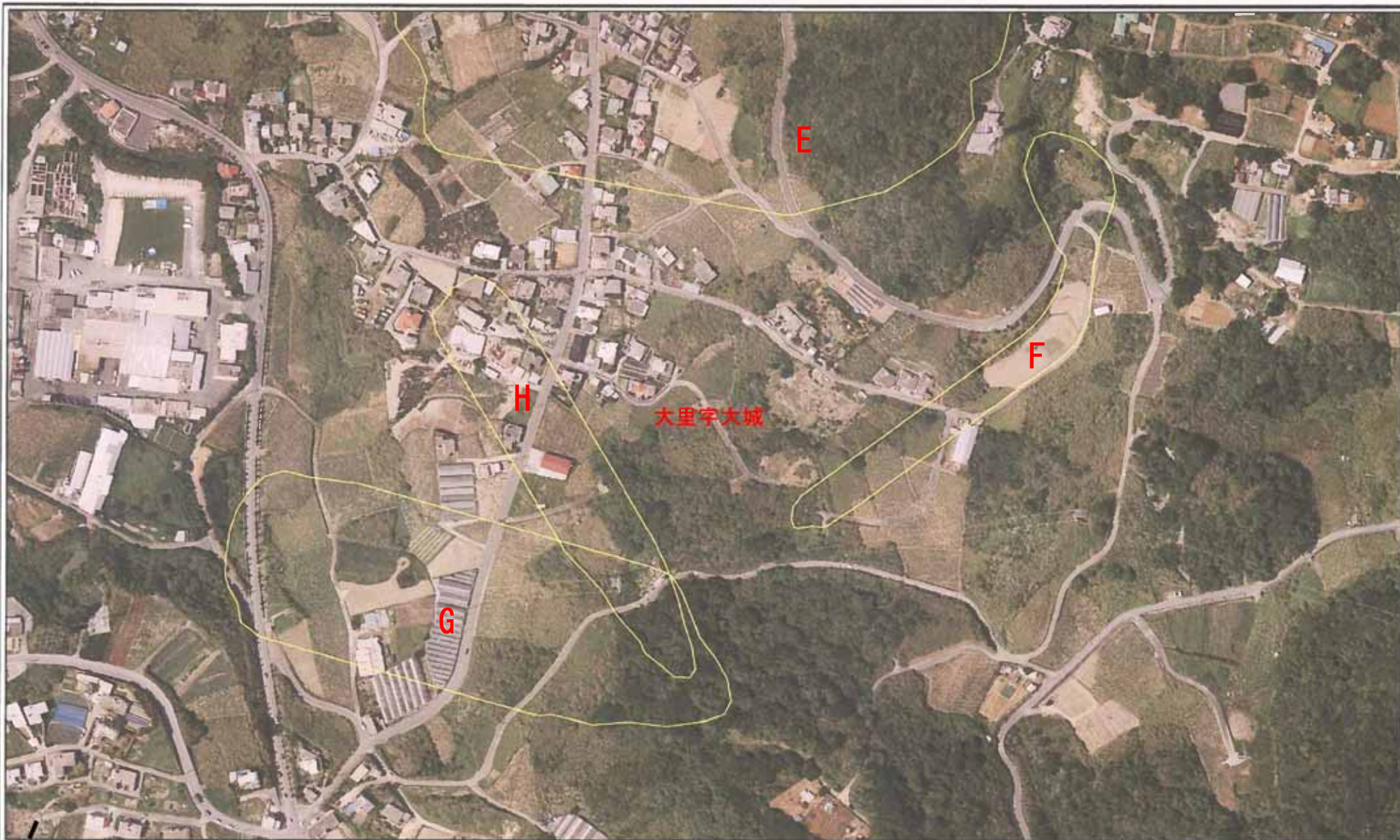
土砂災害警戒区域等の指定の公示に係る図書(その2)



様式-2 (地) 土砂災害警戒区域 区域図 (その1)	土砂災害防止法施行令 第三條の基準に該当する 区域(土砂災害警戒区域)		N 縮尺 1:2,500	自然現象 の種類 地帯り	箇所番号 88	箇所名 大城
	土砂災害防止法施行令 第三條の基準に該当する 区域(土砂災害特別警戒 区域)			告示番号 沖縄県告示第175号	地帯り区域名 E~H	所在地 南城市大里字大城



土砂災害警戒区域等の指定の公示に係る図書(その2-1)



0 25 50 100 m

様式-2-1 (地) 土砂災害警戒区域  
区域図 (その2)

<small>土砂災害防止法第16条第2項の基準に該当する区域(土砂災害警戒区域)</small> <small>土砂災害防止法第17条第4項の基準に該当する区域(土砂災害特別警戒区域)</small>		自然現象の種類	地滑り	箇所番号	88	箇所名	大城
		告示番号	沖積報告第175号	地理庁区域名	E~H		
	縮尺	告示年月日	平成26年3月15日	所在地	南城市大里字大城		