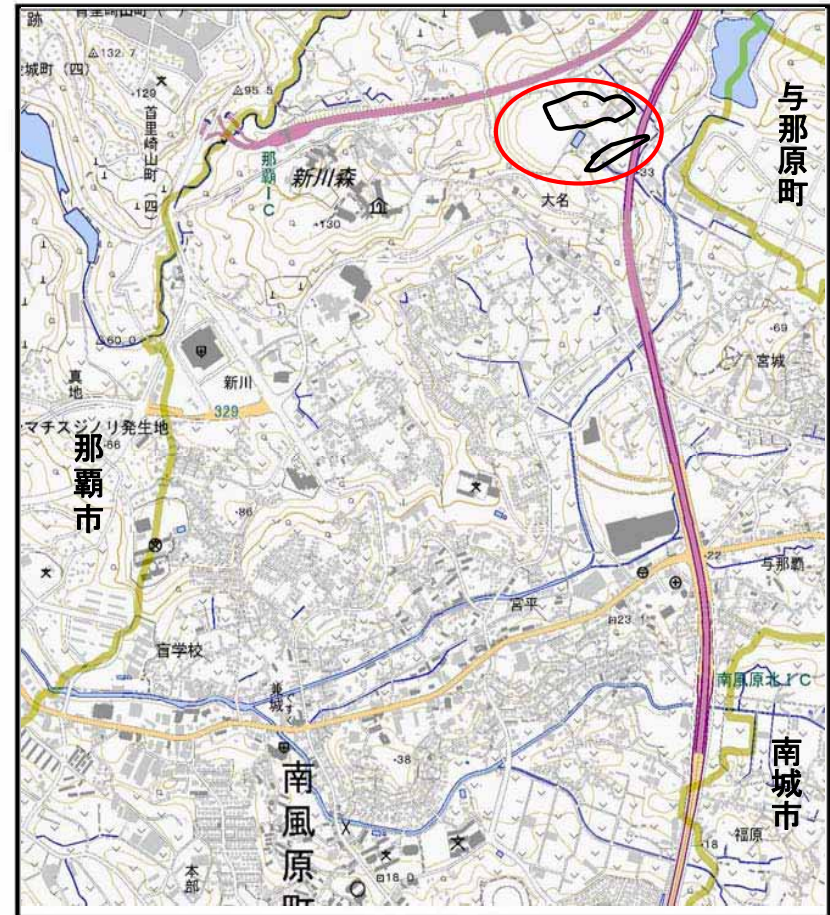


## 土砂災害警戒区域等の指定の公示に係る図書(その1)



(1/200,000)



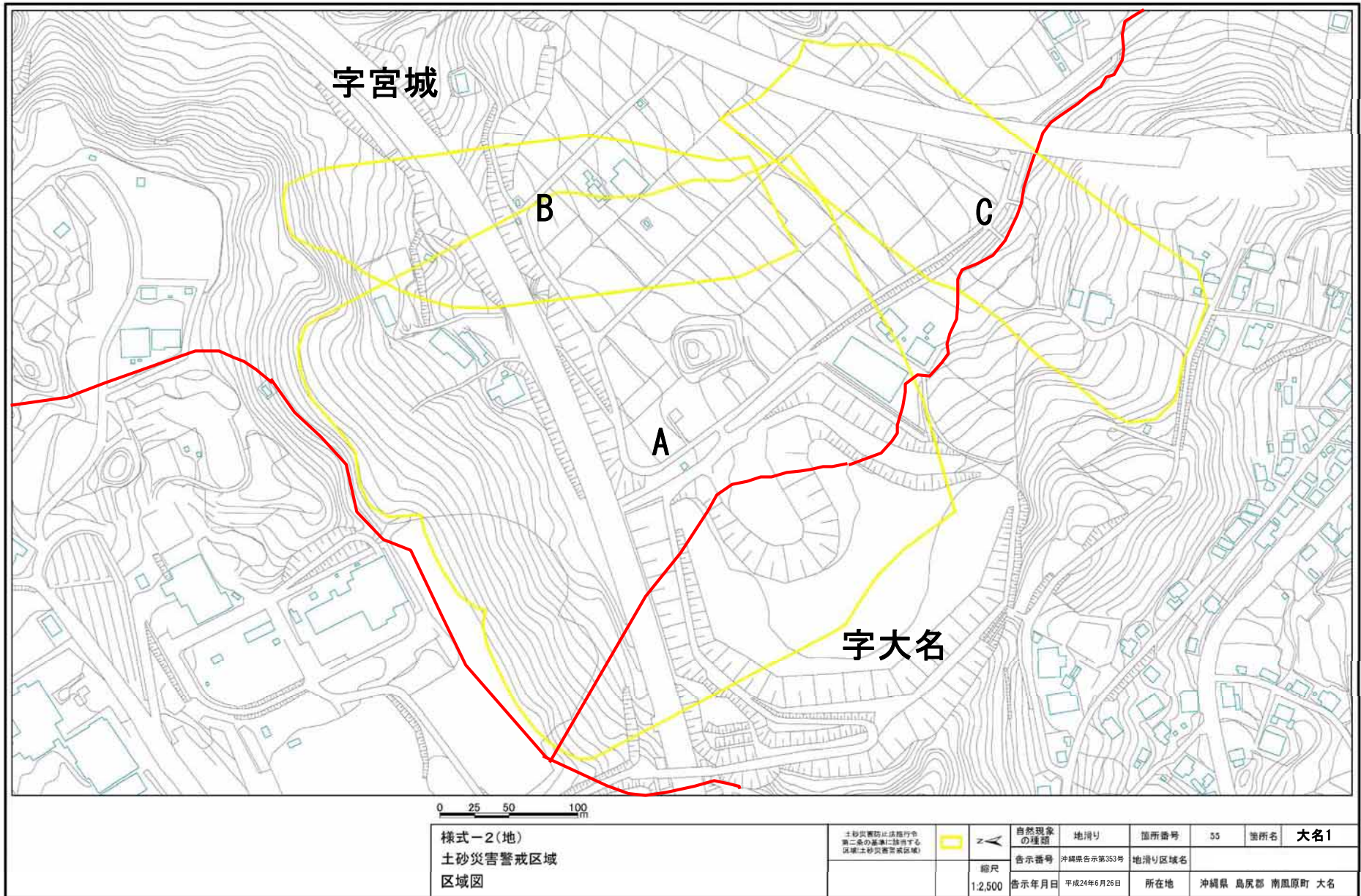
(1/25,000)

様式-1 (地)  
土砂災害警戒区域・土砂災害特別警戒区域 位置図

自然現象の種類	地滑り
箇所番号	55
箇所名	大名1
地滑り区域名	
所在地	沖縄県 島尻郡 南風原町 字大名 字宮城

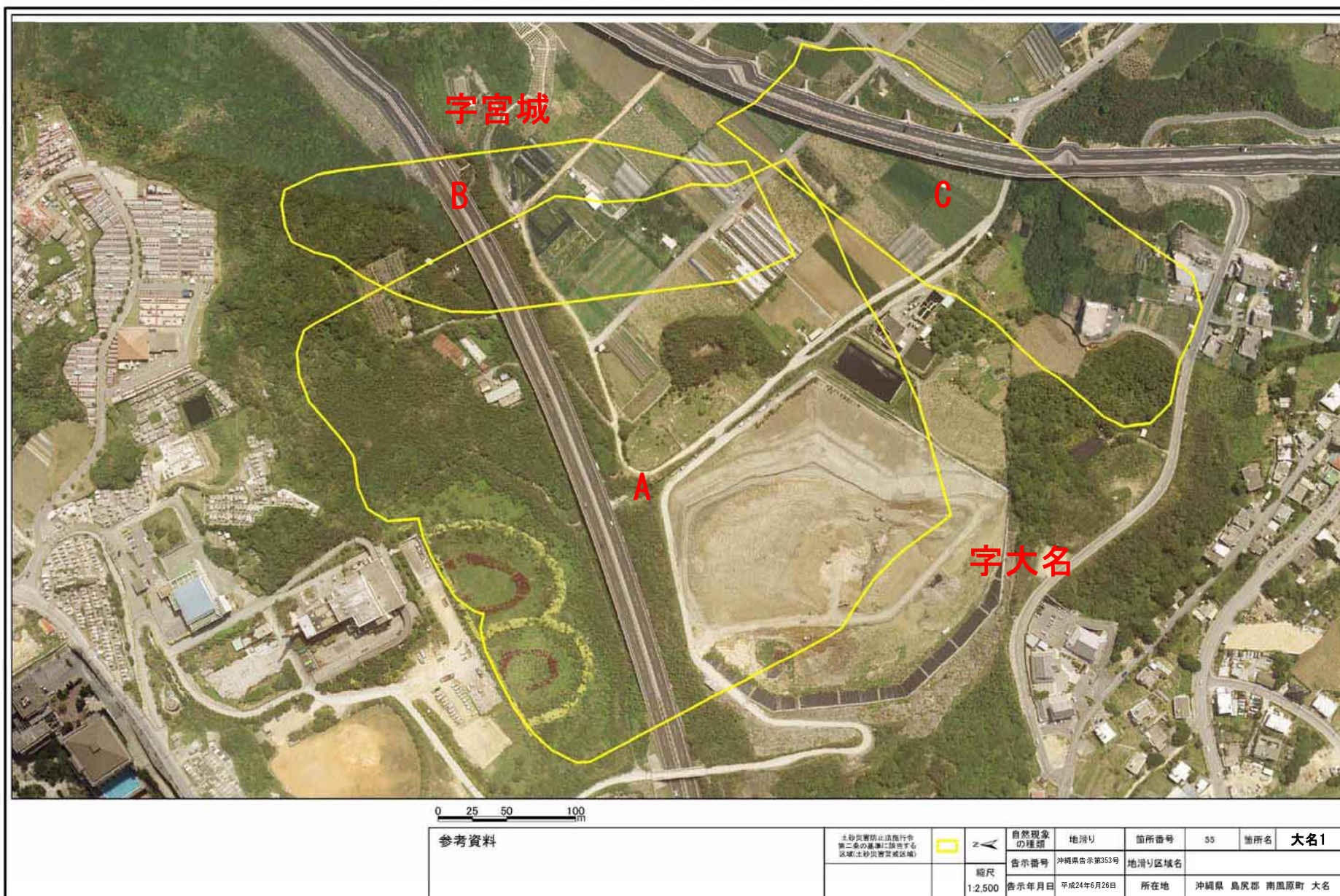
この地図は、国土地理院長の承認を得て、同院発行の20万分の1・2万5千分の1の地形図を複製したものである。

## 土砂災害警戒区域等の指定の公示に係る図書(その2)



沖縄県南風原町字宮城

# 土砂災害警戒区域等の指定の公示に係る図書(その2-1)



沖縄県南風原町宇宮城