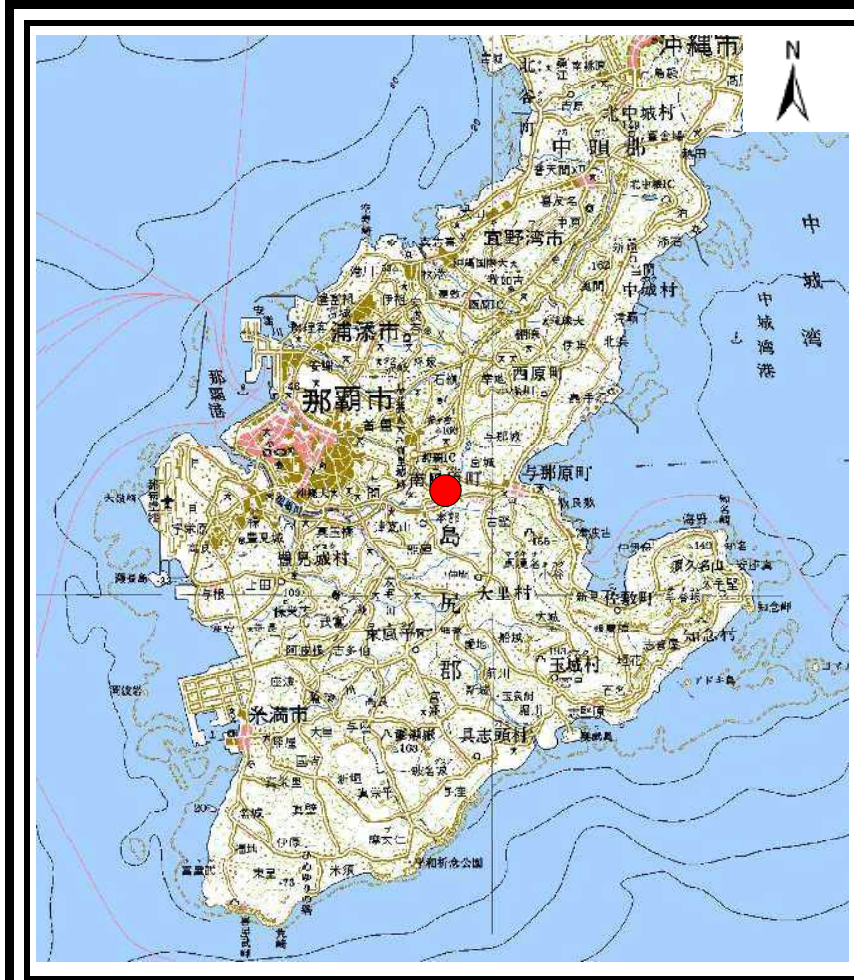
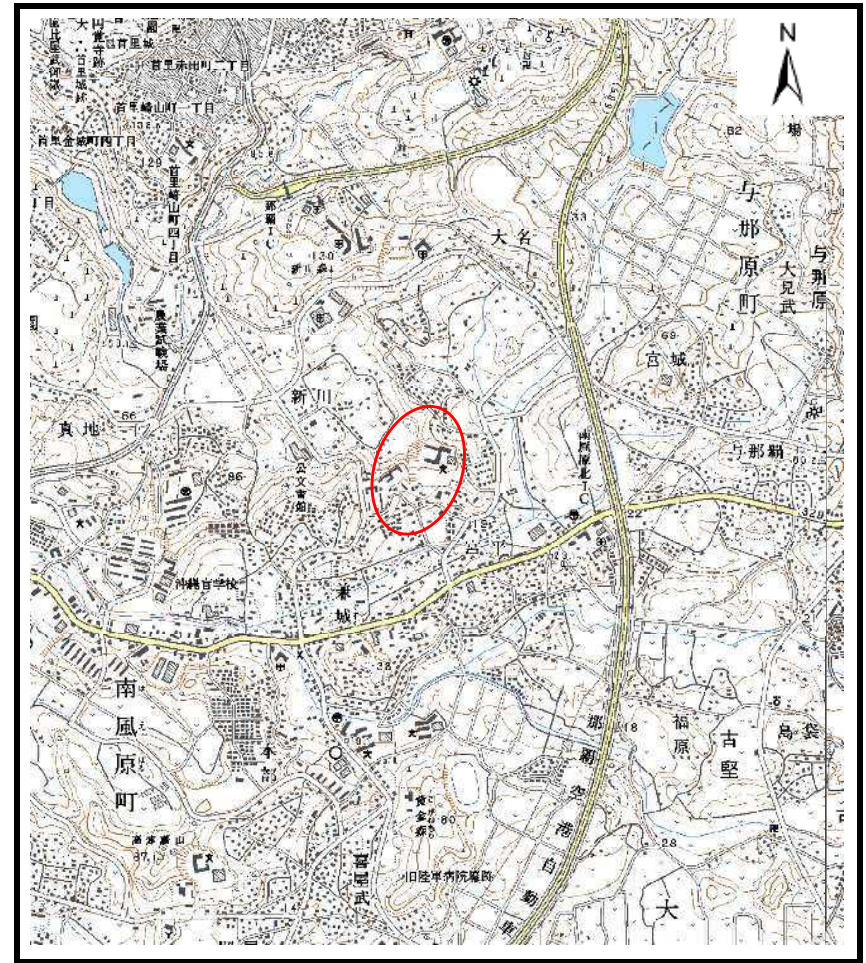


# 土砂災害警戒区域等の指定の公示に係る図書（その1）



(1/200,000)

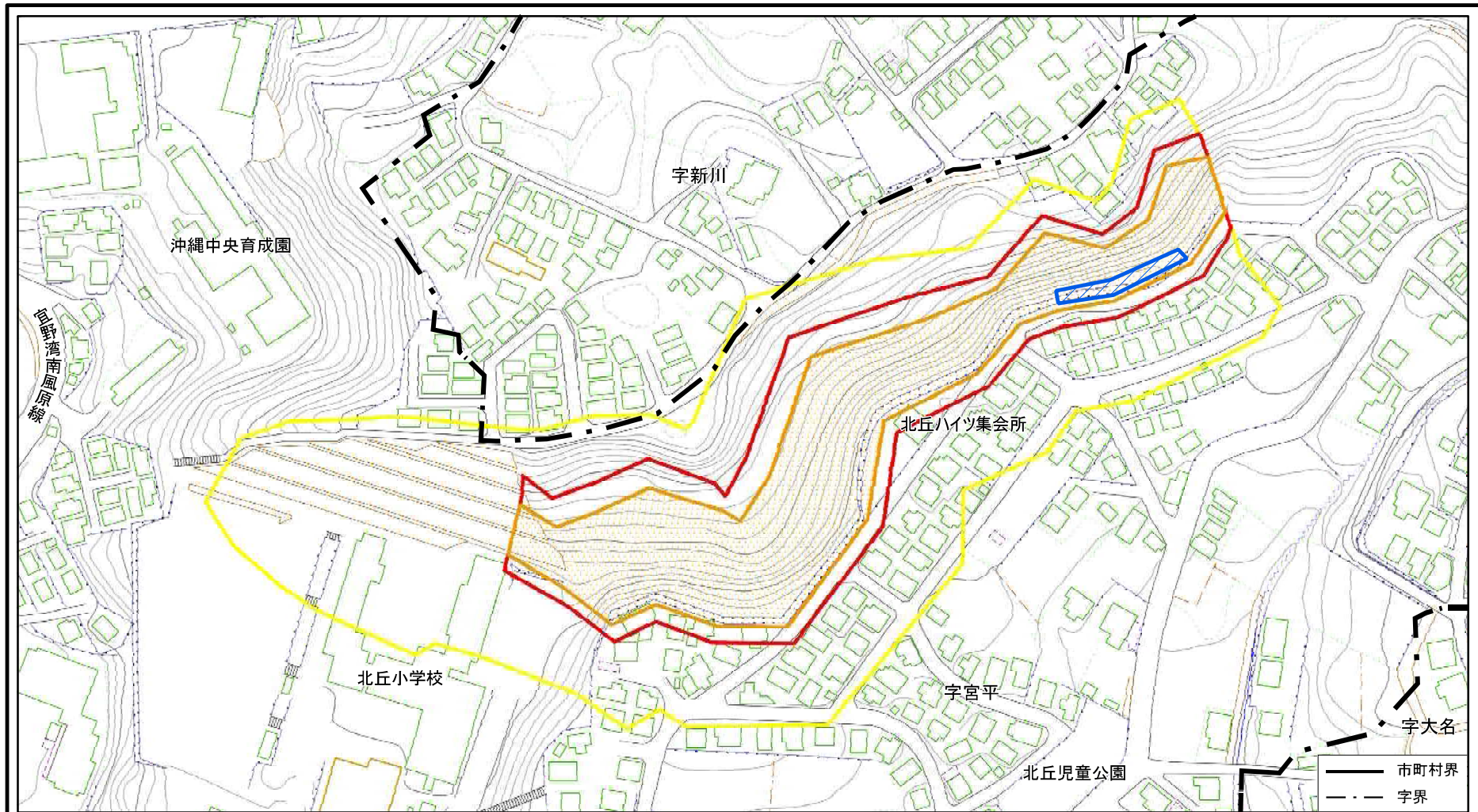


(1/25,000)

|                                     |         |             |
|-------------------------------------|---------|-------------|
| 様式-1 (急)<br>土砂災害警戒区域・土砂災害特別警戒区域 位置図 | 自然現象の種類 | 急傾斜地の崩壊     |
|                                     | 箇所番号    | I-824       |
|                                     | 箇所名     | 北丘          |
|                                     | 所在地     | 南風原町字宮平、字新川 |

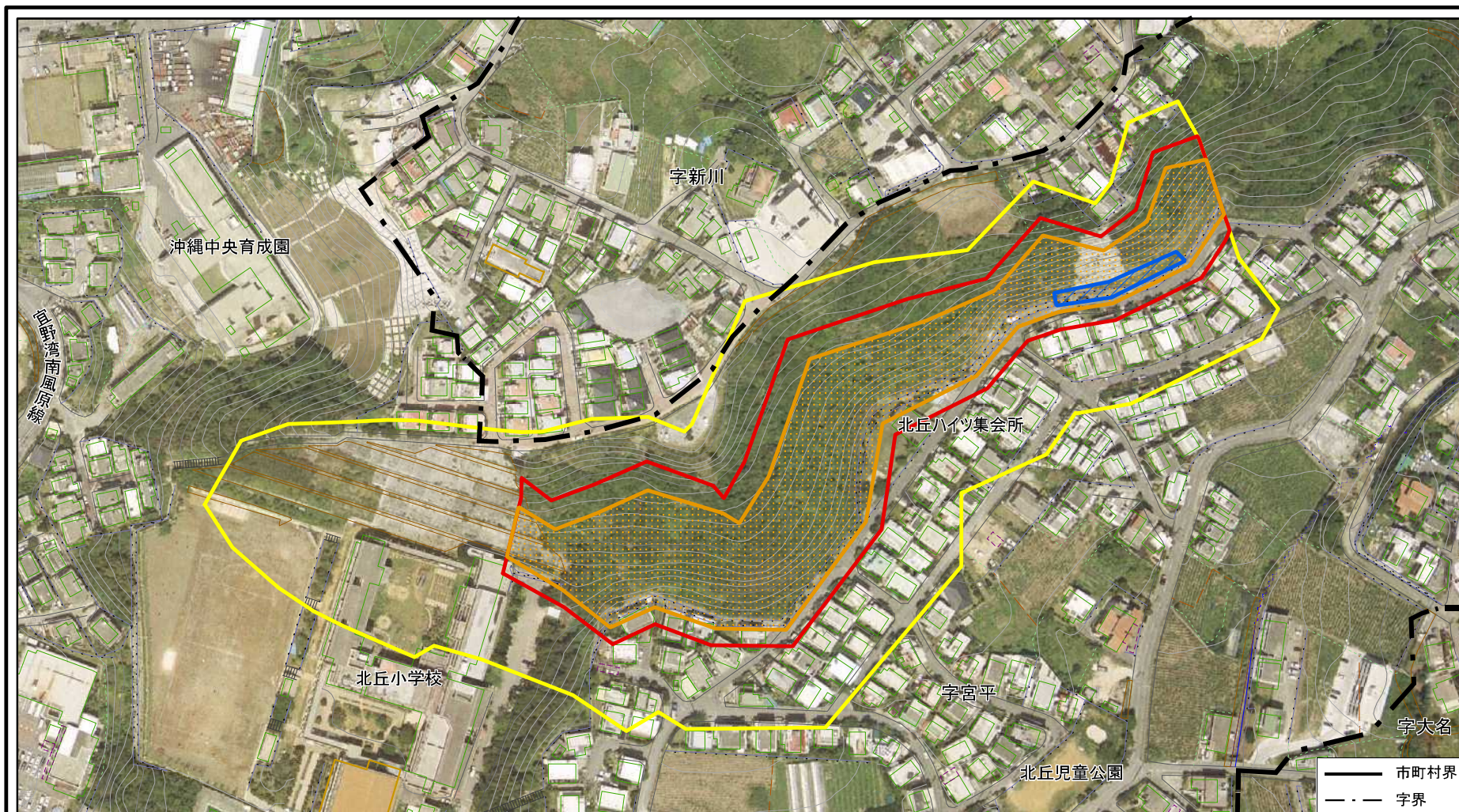
この地図は、国土地理院長の承認を得て、同院発行の20万分の1・2万5千分の1の地形図を複製したものである。

# 土砂災害警戒区域等の指定の公示に係る図書(その2)



|   |                                       |  |                         |         |                          |      |             |
|---|---------------------------------------|--|-------------------------|---------|--------------------------|------|-------------|
| <b>様式-2(急)</b><br><b>土砂災害警戒区域・土砂災害特別警戒区域</b><br><b>区域図(その1)</b> | 土砂災害防止法施行令第二条の基準に該当する区域<br>(土砂災害警戒区域) |  | $\geq$<br>縮尺<br>1:2,500 | 自然現象の種類 | 急傾斜地の崩壊                  | 箇所番号 | I-824       |
|   | 土砂災害防止法施行令第三条の基準に該当する区域               |  |                         | 告示番号    | 沖縄県告示第523号<br>沖縄県告示第120号 | 箇所名  | 北丘          |
|   | 土砂災害特別警戒区域                            |  |                         | 告示年月日   | 平成18年7月28日<br>令和4年3月29日  | 所在地  | 南風原町字宮平、字新川 |
|   | それ以外の区域                               |  |                         |         |                          |      |             |

# 土砂災害警戒区域等の指定の公示に係る図書（その2-1）



|   |   |  |                   |         |                          |      |             |
|---|---|--|-------------------|---------|--------------------------|------|-------------|
| <b>様式-2-1 (急)</b><br><b>土砂災害警戒区域・土砂災害特別警戒区域</b><br><b>区域図 (その2)</b> | 土砂災害防止法施行令第二条の基準に該当する区域<br>(土砂災害警戒区域)   |  | <br>縮尺<br>1:2,500 | 自然現象の種類 | 急傾斜地の崩壊                  | 箇所番号 | I-824       |
|   | 土砂災害防止法施行令第三条の基準に該当する区域<br>(土砂災害特別警戒区域) |  |                   | 告示番号    | 沖縄県告示第523号<br>沖縄県告示第120号 | 箇所名  | 北丘          |
|   | それ以外の区域                                 |  |                   | 告示年月日   | 平成18年7月28日<br>令和4年3月29日  | 所在地  | 南風原町字宮平、字新川 |