

2-9 人と自然との触れ合いの現況

2-9-1 景観

中城湾港周辺における眺望点は、表 2-9-1 に、その位置は図 2-9-1 に示すとおりである。

表 2-9-1 展望台等の眺望点

名称	所在地
勝連城跡	うるま市勝連南風原
中城城跡	中頭郡中城村泊
沖縄県総合運動公園	沖縄市比屋根
大里城址公園	南城市大里
ニライカナイ橋展望台	南城市知念

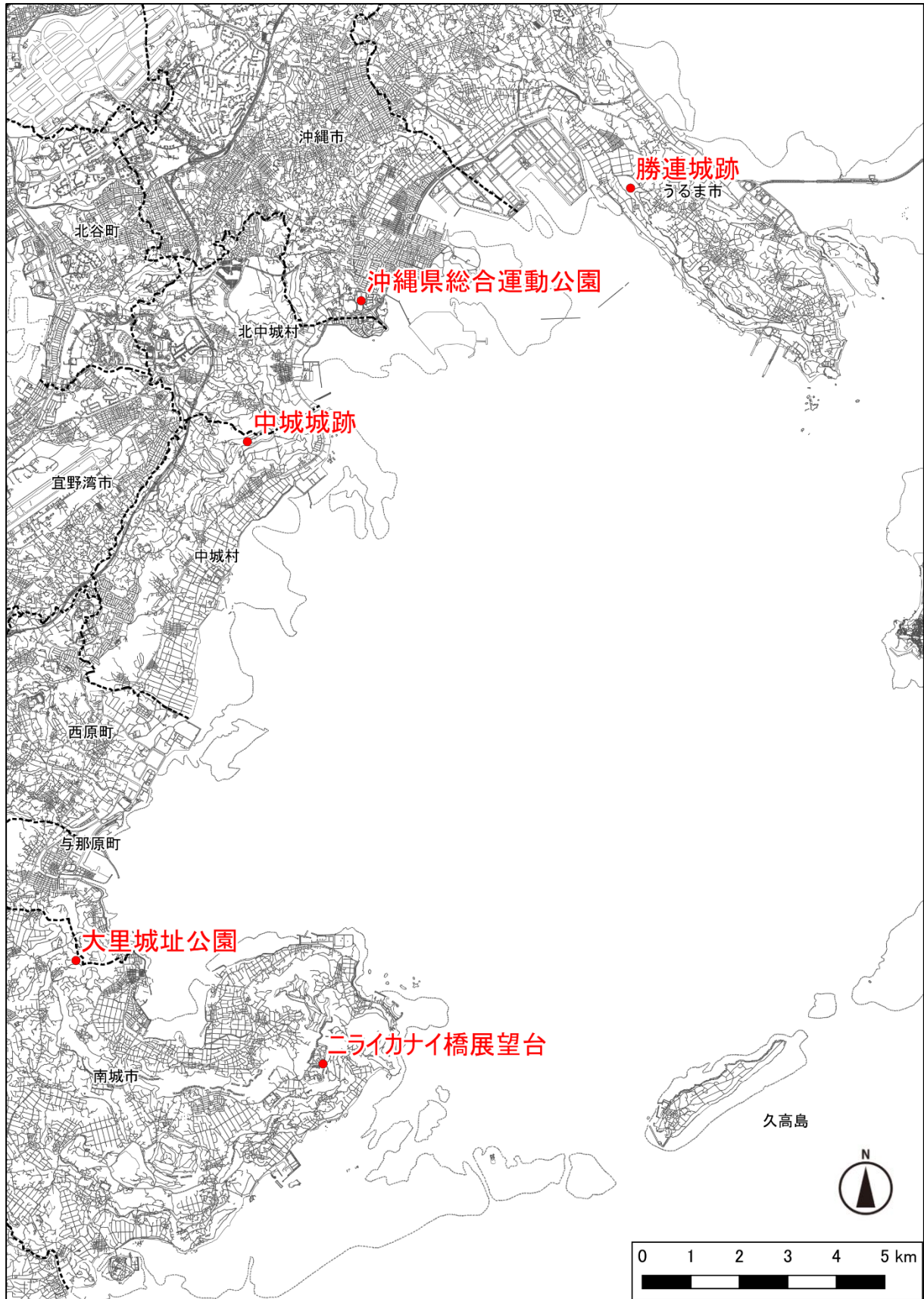


図 2-9-1 眺望点の分布状況

2-9-2 人と自然との触れ合いの現況

中城湾港周辺における人と自然との触れ合い活動の場は、表 2-9-2 に、その位置は図 2-9-2 に示すとおりである。

表 2-9-2 人と自然との触れ合い活動の場

名称	所在地
トゥマイ浜	うるま市勝連津堅
(株) 沖縄マリーナ	沖縄市泡瀬
スカイスポーツプランニング ブルースカイ	中頭郡中城村久場
クリード西原マリンパーク	中頭郡西原町東崎
与那原マリーナ	島尻郡与那原町東浜
板良敷のドライブライン	島尻郡与那原町板良敷
ゆうゆう公園	島尻郡与那原町板良敷
あざまサンサンビーチ	南城市知念安座真
知念海洋レジャーセンター	南城市知念久手堅

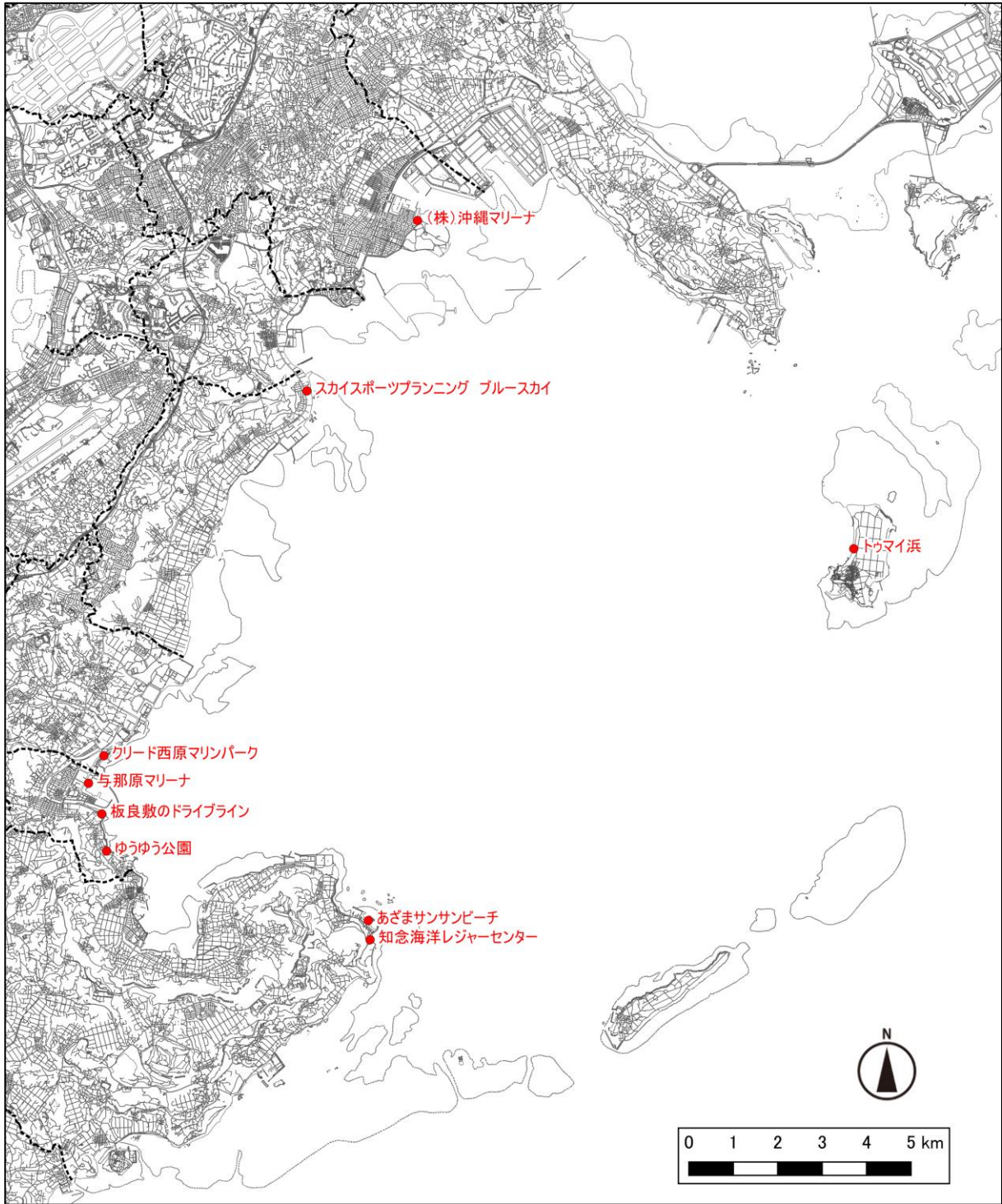


図 2-9-2 人と自然との触れ合い活動の場の分布状況

2-10 その他の現況

2-10-1 文化財

中城湾港周辺における文化財保護法に基づく史跡及び名勝は、表 2-10-1 に示すとおりである。

表 2-10-1 (1) 中城湾港周辺の文化財一覧（史跡及び名勝）

指定主体	種別	No.	名称	指定年月日	備考（所在地など）
国指定	史跡	1	伊波貝塚	昭47. 5. 15	うるま市石川伊波座式次原
		2	安慶名城跡	昭47. 5. 15	うるま市字安慶名亀甲原
		3	勝連城跡	昭47. 5. 15	うるま市勝連南風原赤吹原、同城之下他
		4	荻堂貝塚	昭47. 5. 15	北中城村字荻堂後原
		5	中城城跡	昭47. 5. 15	中城村、北中城村
		6	斎場御嶽	昭47. 5. 15	南城市知念字久手堅サヤハ原
		7	知念城跡	昭47. 5. 15	南城市知念字知念上知念田原、同クルク原
		8	糸敷城跡	昭47. 5. 15	南城市玉城字糸敷竹之口原、同屋敷原
		9	仲原遺跡	昭61. 8. 16	うるま市与那城伊計
		10	玉城城跡	昭62. 8. 21	南城市玉城字玉城門原、同伊佐昆原
		11	内間御殿	平23. 2. 7	西原町字嘉手苺
		12	島添大里城跡	平24. 1. 24	南城市大里字大里真手川原
		13	佐敷城跡	平25. 10. 17	南城市佐敷字佐敷島之原1151 他12筆
		14	中城ハンタ道	平27. 3. 10	中頭郡中城村字新垣上原他
		名勝	15	アマミクスムイ	平27. 10. 7 平30. 10. 15 令元. 10. 16
県指定	史跡	16	平安名貝塚	昭31. 10. 19	うるま市勝連平安名
		17	佐敷ようどれ	昭33. 1. 17	南城市佐敷字佐敷仲上原
		18	垣花城跡	昭36. 6. 15	南城市玉城字垣花和名盤
		19	伊波城跡	昭36. 6. 15	うるま市石川伊波後原
		20	ミントングスク	昭52. 1. 10	南城市玉城字仲村渠後根
		名勝	21	※斎場御嶽	昭30. 1. 25
		22	※中城城跡	昭30. 1. 25	中城村字泊
うるま市	史跡	23	平敷屋タキノー	平 2. 3. 26	勝連平敷屋
		24	アマミチューの墓	平 6. 3. 31	勝連比嘉
		25	ヤマトウンチュウ墓	平 9. 4. 23	勝連浜
		26	ワイトゥイ	平 9. 4. 23	勝連平安名
		27	平安座西グスク	平 7. 6. 14	与那城平安座
		28	新川・クボウグスク周辺の陣地壕群	平16. 3. 3	勝連津堅
		29	兼箇段ジョーミーチャー墓	平17. 2. 16	字兼箇段
		30	田場ガー	平17. 2. 16	字田場
		31	大田坂	平17. 2. 16	字大田・川田
		32	沖縄諮詢会堂跡	平17. 3. 1	石川
		33	東恩納博物館跡	平17. 3. 1	石川東恩納
		34	石川部落事務所	平17. 3. 1	石川
	35	藪地洞穴遺跡	平29. 3. 17	与那城屋慶名東藪地	
36	宮城島のヒータチ（火立て）跡	平30. 7. 13	與那城上原1680番地2、1682番地		
	名勝	37	犬名河（インナガー）	平 7. 6. 14	与那城伊計

注：※は重複指定のもの

出典：沖縄県教育委員会「文化財課要覧（令和2年度版）」

表 2-10-1 (2) 中城湾港周辺の文化財一覧（史跡及び名勝）

指定主体	種別	No.	名称	指定年月日	備考（所在地など）
沖縄市	史跡	38	鬼大城の墓	昭55.10.23	知花
		39	カフンジャー橋	昭55.10.31	美里
		40	セークガー	平 6. 9.22	美里
		41	ヒージャーガー	平 6. 9.22	美里
		42	奉安殿(戦争遺跡)	平 9. 2. 5	知花
		43	忠魂碑(戦争遺跡)	平 9. 2. 5	知花
		44	室川井	平 9. 2. 5	胡屋
		45	室川貝塚	平 9. 2. 5	胡屋
		46	登川碑	平21. 3.27	登川
北中城村	史跡	47	中城若松の墓	昭57. 3.18	字安谷屋西後原1447
		48	ナスの御嶽	平 7. 6.16	字仲順西原169
		49	渡口の印部土手石(原石)	平 9.10. 1	字渡口渡口原 7
		50	喜舎場のウフカー	平16. 8. 5	字喜舎場81
		51	大城のイリスカー	平16. 8. 5	字大城141-1
中城村	史跡	52	伊舎堂の三本ガジマル	平 9. 3. 7	字伊舎堂194
		53	ペリーの旗立岩	平 9. 3. 7	字新垣1315他
		54	県道開削記念碑	平 9. 3. 7	字新垣129-1
		55	161.8高地陣地	平26. 3.26	字北上原195番地
西原町	史跡	56	棚原旧宮里家屋敷跡	平26. 3.17	字棚原292番地
		57	旧西原村役場壊	平27. 6. 9	字翁長 319-4、320番地
		58	棚原石畳道	平31. 3.28	字棚原59番地5箇所に介在する里道
南城市	史跡	59	浜川御嶽	昭52. 7.21	玉城字百名伊佐良原717
		60	受水走水	昭52. 7.21	字百名浦原1593 他4筆
		61	志喜屋グスク	昭57. 3.31	知念字志喜屋505-6
		62	神山の殿	昭57. 3.31	知念字知念449
		63	テダ御川	昭57. 3.31	知念字知名1172
		64	つきしろの岩・井	昭58. 3. 7	佐敷字佐敷島宜原158
		65	久高島クボ御嶽	昭61. 3. 1	知念字久高434
		66	カンチャ大川	昭63.10. 1	知念字志喜屋559
		67	大城城跡	平 5. 2. 2	大里字大城951 他16筆
		68	船越グスク	平 6. 2.23	玉城字船越338
		69	知念按司の墓	平 8. 5. 1	知念字知念1148-10
		70	知名御川	平 8. 5. 1	知念字知名815
		71	苗代大比屋の屋敷跡	平14. 3. 4	佐敷字佐敷島宜原86
		72	具志堅の樋川	平14. 8.19	知念字具志堅164-1
		73	ウローカーの砲台跡	平30. 4.24	知念字久手堅255
		74	前川民間防空壕群	平30. 4.24	玉城前川306-3 他18筆等
与那原町	史跡	75	与那原親川(ヨナバルウェガア)	平11. 4.21	字与那原556
		76	御殿山(ウドウンヤマ)	平11. 4.21	字与那原712
		77	三津武嶽(ミチンダキ)	平11. 4.21	字与那原1378
		78	久葉堂(クファドウ)	平11. 4.21	字与那原912
		79	久茂久岩(クムクジイ)	平11. 4.21	字板良敷771
		80	前の井(マエノカ)	平11. 4.21	字上与那原73

出典：沖縄県教育委員会「文化財課要覧（令和2年度版）」

2-10-2 漁業の現況

(1) 漁業権

中城湾港には、共同漁業権及び特定区画漁業権の位置が設定されており、それぞれの漁業権の内容は表 2-10-2 に、位置は図 2-10-1 に示すとおりである。

表 2-10-2 (1) 共同漁業権の内容

漁業種類		第一種共同漁業														第二種共同漁業			
		海藻類			水産動物					貝類						固定式刺網	かご網		
漁業の名称		ヒトエグサ	モズク	ヒジキ	ウニ	イセエビ	ナマコ	タコ(シマダコ、ワモンダコ及びサメハダテナガダコのみ)	シヤコガイ	ヒロセガイ	タカセガイ	ヤコウガイ	マガキガイ	サザエ	パイガイ			ホソスジイナミガイ	リュウキユウサルボウ
漁業の時期		12/1 ～ 翌年 5/31	12/1 ～ 翌年 7/31	1/1 ～ 12/31	1/1 ～ 12/31	7/1 ～ 翌年 3/31	1/1～12/31	9/1 ～ 翌年 5/31	1/1～12/31						1/1～12/31				
漁業権者(漁協名)及び漁場番号	8号	勝連 与那城町	○	○		○	○	○	○	○	○	○	○	○			○	○	
	9号	沖縄市 南風	○	○		○	○	○	○	○	○		○	○		○	○	○	○
	10号	与那原・西原町 佐敷中城			○	○	○	○	○					○	○			○	○
	11号	知念				○	○	○	○	○	○	○		○	○			○	○
	12号	港川 知念 佐敷中城 与那原・西原町 沖縄市 南風 勝連 与那城町				○	○	○	○	○	○			○				○	○

注：免許期間は平成 25 年 9 月 1 日～平成 35 年 8 月 31 日

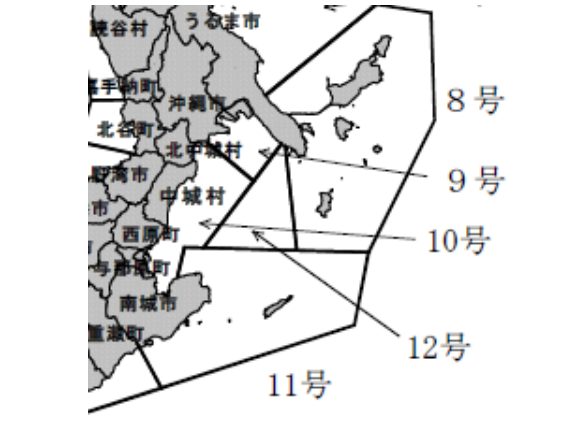
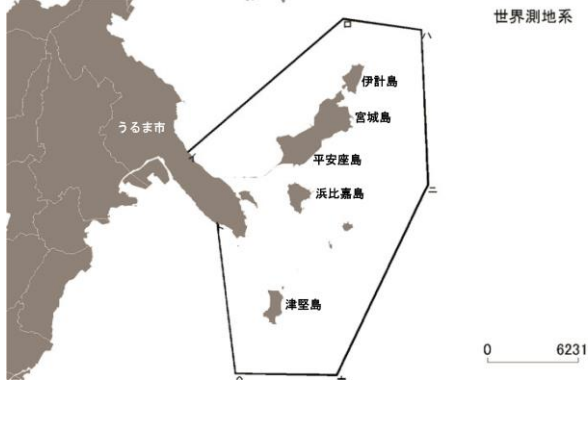

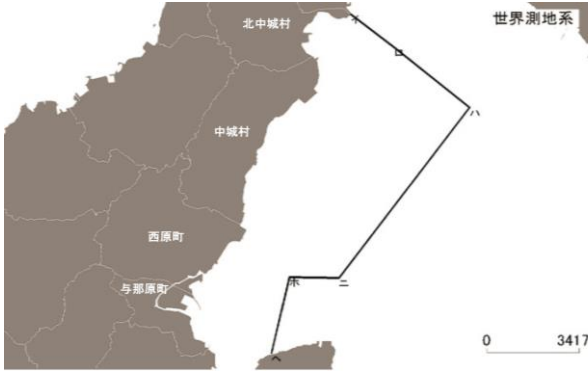
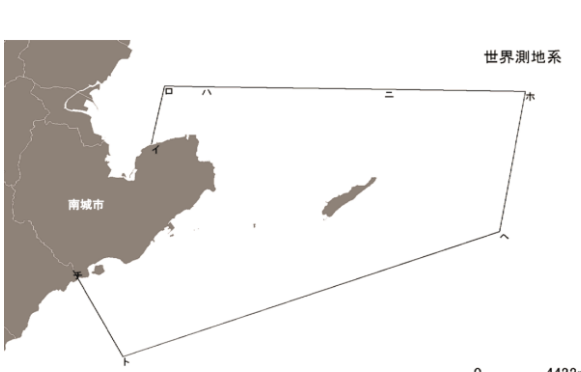

出典：「共同漁業権（平成 25 年 9 月 1 日免許）の設定状況」（沖縄県農林水産部水産課）

表 2-10-2 (2) 特定区画漁業権の内容

漁業種類		第一種 特定区画漁業					第三種 特定区画漁業	
		サンゴ ひび建て式 養殖業	サンゴ 小割式 養殖業	サンゴ 垂下式 養殖業	ヒトエグサ ひび建て式 養殖業	モズク ひび建て式 養殖業	シャロガイ 地蒔式 養殖業	
漁業の名称		1/1～12/31	1/1～12/31	1/1～12/31	9/1～翌年5/31	9/1～翌年7/31	1/1～12/31	
漁業の時期		1/1～12/31	1/1～12/31	1/1～12/31	9/1～翌年5/31	9/1～翌年7/31	1/1～12/31	
漁業権者 (漁業名) 及び 漁場番号	勝連	第139号					○	
		第140号					○	
		第141号					○	
		第147号					○	
	南原	第148号					○	
	沖縄市	第149号				○		
		第150号				○		
		第151号	○					
		第152号	○					
		第153号					○	
		第154号					○	
		第155号						○
		第156号				○		
	佐敷中城	第157号				○		
		第158号					○	
		第159号					○	
		第160号					○	
		第161号						○
		第162号				○		
	与那原・西原町	第163号	○					
		第164号			○			
		第165号	○					
		第166号			○			
	知念	第167号	○					
		第168号		○				
		第169号			○			

注：免許期間は平成30年9月1日～令和5年8月31日

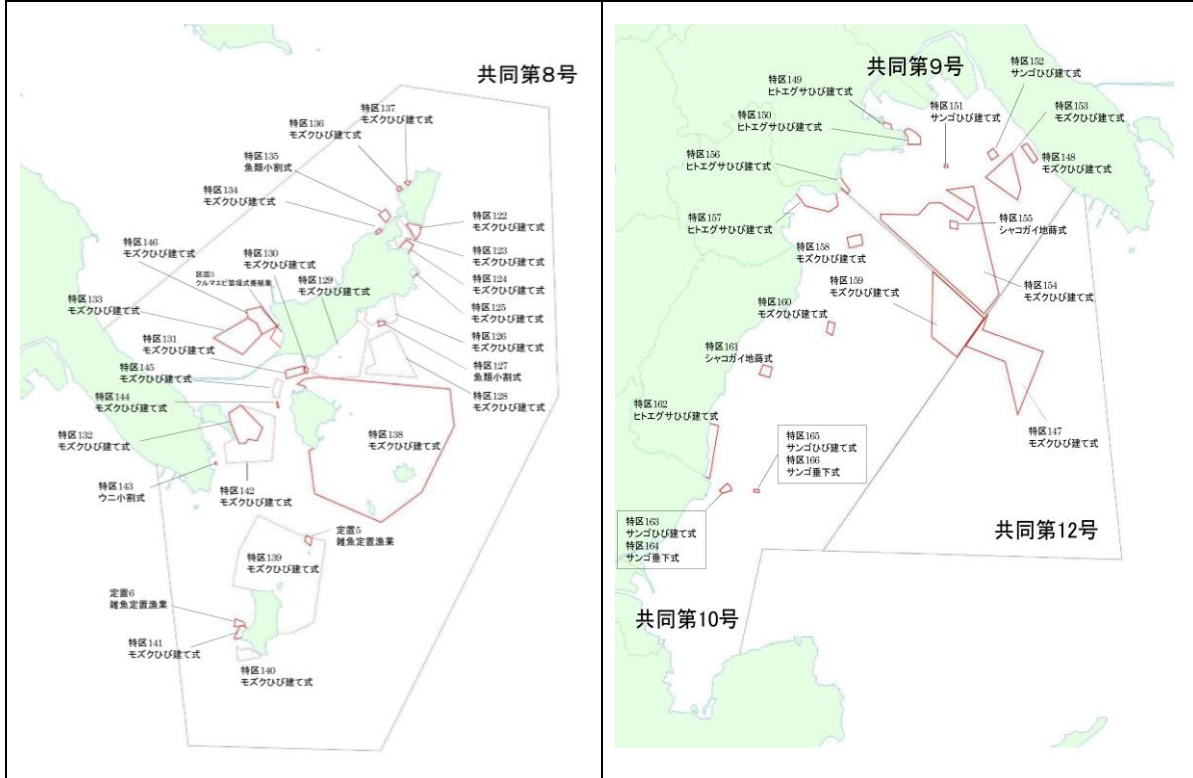
出典：「特定区画漁業権（平成30年9月1日免許分）の設定状況」（沖縄県農林水産部水産課）

<p>沖縄本島及び周辺離島共同漁業権漁場図 (中城湾港)</p>	<p>共同第 8 号 漁業名：勝連、与那城町</p>
	
<p>共同第 9 号 漁業名：沖縄市、南風</p>	<p>共同第 10 号 漁業名：与那城・西原町、佐敷中城</p>
	
<p>共同第 11 号 漁業名：知念</p>	<p>共同第 12 号 漁業名：港川、知念、佐敷中城、与那原・西原町、沖縄市、南原、勝連、与那城町</p>
	

出典：「共同漁業権（平成 25 年 9 月 1 日免許）の設定状況」（沖縄県農林水産部水産課）

図 2-10-1(1) 中城湾港に係る漁業権の位置（共同漁業権）

<p>特定区画 (勝連漁業協同組合及び与那城町漁業協同組合)</p>	<p>特定区画 (沖縄市漁業協同組合及び南風漁業協同組合) (与那城・西原町漁業協同組合及び佐敷中城漁業協同組合) (港川、知念、佐敷中城、与那原・西原町、沖縄市、南原、勝連、与那城町漁業共同組合)</p>
--	---



特定区画 (知念漁業協同組合)



出典：「特定区画漁業権（平 30 年 9 月 1 日免許）の設定状況」（沖縄県農林水産部水産課）

図 2-10-1(2) 中城湾港に係る漁業権の位置（特定区画漁業権）

(2) 漁業の実態

中城湾港周辺の7市町村における漁業種類別経営体数、漁業種類別漁獲量、魚種別漁獲量、海面養殖業は、表 2-10-3～表 2-10-6 に示すとおりである。

表 2-10-3 漁業種類別経営体数

単位：経営体

区分		うるま市	沖縄市	北中城村	中城村	与那原町	西原町	南城市	沖縄県 (参考)	
その他の刺網		27	4	1	1	1	-	2	110	
大型定置網		-	-	-	-	-	-	1	3	
小型定置網		1	1	-	1	-	-	2	18	
その他の網漁業		1	-	-	-	-	-	1	34	
はえ縄	遠洋まぐろはえ縄	-	-	-	-	-	-	-	-	
	近海まぐろはえ縄	1	1	-	-	1	1	2	39	
	沿岸まぐろはえ縄	2	1	-	-	1	-	-	22	
	その他のはえ縄	21	-	-	4	-	-	4	64	
釣	近海かつお一本釣	-	-	-	-	-	-	-	-	
	沿岸かつお一本釣	-	3	-	-	-	-	-	25	
	沿岸いか釣	11	6	-	3	22	9	22	267	
	ひき縄釣	2	1	-	-	-	-	12	152	
	その他の釣	17	23	2	2	8	3	11	665	
潜水器漁業		27	9	-	8	-	-	2	261	
採貝・採藻		8	-	-	-	1	-	1	47	
その他の漁業		18	2	-	-	5	1	5	309	
海面養殖	魚類養殖	まだい養殖	1	-	-	-	-	-	-	2
		ひらめ養殖	-	-	-	-	-	-	-	1
		くろまぐろ養殖	-	-	-	-	-	-	-	3
		その他の魚類養殖	1	-	-	-	-	-	-	13
	その他の貝類養殖	-	-	-	-	-	-	-	2	
	くるまえび養殖	3	-	-	-	-	-	1	15	
	その他の水産動物類養殖	-	-	-	-	1	-	-	3	
	のり類養殖	-	-	27	1	-	-	2	42	
	その他の海藻類養殖	196	12	1	1	-	-	61	634	
	真珠・真珠母貝養殖	-	-	-	-	-	-	-	2	
その他の養殖	…	…	…	…	…	…	…	…		
計		337	63	31	21	40	14	129	2733	

注：沖縄県において該当しない漁業種類は表章していない。

表中の記号「-」は事実のないもの、「…」は事実不詳又は調査を欠くものを表す。

出典：「第 49 次沖縄農林水産統計年報」（令和 3 年 3 月、沖縄総合事務局農林水産部統計調査課）

表 2-10-4 漁業種類別漁獲量

単位：t

区 分	平成27年	平成28年	平成29年	平成30年	令和元年
その他の刺網	200	178	167	164	148
大型定置網	157	146	135	133	150
小型定置網	50	45	52	47	30
その他の網漁業	x	x	x	x	x
遠洋まぐろはえ縄	x	x	x	x	x
近海まぐろはえ縄	6,806	6,501	7,456	6,767	7,473
沿岸まぐろはえ縄	1,633	1,428	1,284	1,274	1,140
その他のはえ縄	138	112	110	110	x
沿岸かつお1本釣	530	642	538	513	413
沿岸いか釣	2,215	2,021	1,785	2,229	2,012
ひき縄釣	2,207	2,141	1,785	1,825	1,774
その他の釣	1,147	1,451	1,265	1,158	1,372
その他の漁業	1,427	1,348	1,255	1,254	989
計	16,684	16,158	15,954	15,555	15,685

注：沖縄県において該当しない漁業種類は表章していない。

表中の「x」は秘密保護上統計数値を公表しないものを表す。

「その他の漁業」は、令和元年調査から漁業種類分類の見直しを行ったため、「採貝・採藻」、

「その他の漁業」を統合し、「その他の漁業」とした。

出典：「第49次沖縄農林水産統計年報」（令和3年3月、沖縄総合事務局農林水産部統計調査課）

表 2-10-5 魚種別漁獲量

単位：t

区分	その他の刺網	大型定置網	小型定置網	その他の網漁業	遠洋まぐろはえ縄	近海まぐろはえ縄	沿岸まぐろはえ縄	その他のはえ縄	沿岸かつお1本釣	沿岸いか釣	ひき縄釣	その他の釣	その他の漁業	計
魚類	142	150	27	x	x	7,473	1,140	x	413	8	1,752	1,364	553	13,206
まぐろ類	0	17	-	x	x	7,154	1,000	x	222	1	1,332	771	-	10,501
くろまぐろ	-	-	-	x	x	81	78	x	-	-	1	7	-	167
びんなが	-	-	-	x	x	1,930	333	x	1	-	54	51	-	2,370
めばち	-	-	-	x	x	2,757	186	x	5	1	99	61	-	3,110
きはだ	-	6	-	x	x	2,386	364	x	46	-	837	620	-	4,260
その他のまぐろ類	0	12	-	x	x	-	39	x	170	1	340	32	-	593
かじき類	-	3	-	x	x	313	109	x	1	6	174	28	-	635
まかじき	-	-	-	x	x	28	18	x	-	-	1	0	-	47
めかじき	-	-	-	x	x	134	34	x	-	6	14	20	-	208
くろかじき類	-	0	-	x	x	149	43	x	1	-	150	4	-	348
その他のかじき類	-	3	-	x	x	2	14	x	-	0	9	4	-	32
かつお類	0	7	0	x	x	1	1	x	184	-	82	9	0	284
かつお	0	6	0	x	x	1	1	x	184	-	80	5	0	278
そうだかつお類	0	1	-	x	x	-	-	x	-	-	1	4	-	6
さめ類	1	1	-	x	x	-	-	x	-	-	0	3	0	14
むろあじ類	0	17	1	x	x	-	-	x	-	-	0	1	0	21
ぶり類	0	6	0	x	x	-	-	x	-	-	2	10	0	19
たちうお	0	1	0	x	x	-	-	x	-	-	0	8	0	9
たい類	2	0	2	x	x	-	-	x	-	-	-	7	0	11
ちだい	0	0	-	x	x	-	-	x	-	-	-	1	0	1
きだい	0	-	-	x	x	-	-	x	-	-	-	6	0	6
くろだい	1	0	1	x	x	-	-	x	-	-	-	1	0	4
へだい	0	0	0	x	x	-	-	x	-	-	-	0	-	0
さわら類	0	6	0	x	x	-	4	x	0	-	35	7	0	52
その他の魚類	139	92	25	x	x	5	26	x	5	0	128	519	552	1,660
えび類	1	0	0	x	x	-	-	x	-	-	-	0	16	17
いせえび	1	-	0	x	x	-	-	x	-	-	-	0	13	14
その他のえび類	0	0	0	x	x	-	-	x	-	-	-	0	2	3
かに類	4	-	0	x	x	-	-	x	-	-	-	0	8	12
がざみ類	3	-	0	x	x	-	-	x	-	-	-	0	4	7
その他のかに類	1	-	0	x	x	-	-	x	-	-	-	0	4	5
貝類	0	-	-	x	x	-	-	x	-	-	-	-	183	183
いか類	1	0	2	x	x	-	0	x	0	2,004	22	8	29	2,066
たこ類	1	-	0	x	x	-	-	x	-	-	-	0	75	76
なまこ類	-	-	-	x	x	-	-	x	-	-	-	-	5	5
うに類	-	-	-	x	x	-	-	x	-	-	-	-	0	0
海産ほ乳類	-	-	-	x	x	-	-	x	-	-	-	-	2	2
その他の水産動物類	-	-	-	x	x	-	-	x	-	-	-	-	1	1
海藻類	-	-	-	x	x	-	-	x	-	-	-	-	118	118
沖縄県(参考)	148	150	30	x	x	7,473	1,140	x	413	2,012	1,774	1,372	989	15,685

注：沖縄県において該当しない漁業種類は表章していない。

表中の「-」は事実のないもの、「…」は事実不詳又は調査を欠くもの、「x」は秘密保護上統計数値を公表しないものを表す。

「その他の漁業」は、令和元年調査から漁業種類分類の見直しを行ったため、「採貝・採藻」、「その他の漁業」を統合し、「その他の漁業」とした。

出典：「第49次沖縄農林水産統計年報」（令和3年3月、沖縄総合事務局農林水産部統計調査課）

表 2-10-6 海面養殖業

単位：t

区分	平成27年	平成28年	平成29年	平成30年	令和元年
まだい	x	x	x	x	x
ひらめ	-	-	-	-	x
くろまぐろ	x	x	x	x	533
その他の魚類	63	49	65	57	67
貝類	x	x	x	x	6
くるまえび	397	447	523	549	485
その他の水産動物類	x	2	x	x	x
のり類	75	79	78	134	78
もずく類	14,445	15,111	19,238	21,868	16,402
その他の海藻類	367	377	352	417	391
真珠	x	x	x	x	x
計	15,897	16,547	20,842	23,579	17,977

注1：沖縄県において該当しない魚種については表章していない。(以下、同じ。)

2：種苗養殖を除く。

3：「-」は事実のないもの、「x」は秘密保護上統計数値を公表しないものを表す。

出典：「第49次沖縄農林水産統計年報」(令和3年3月、沖縄総合事務局農林水産部統計調査課)

2-10-3 自然公園等の現況

中城湾港周辺の7市町村には、自然環境保全法及び都道府県条例に基づき指定された自然環境保全地域はない。