

平成23年度

# 道路施設現況調書

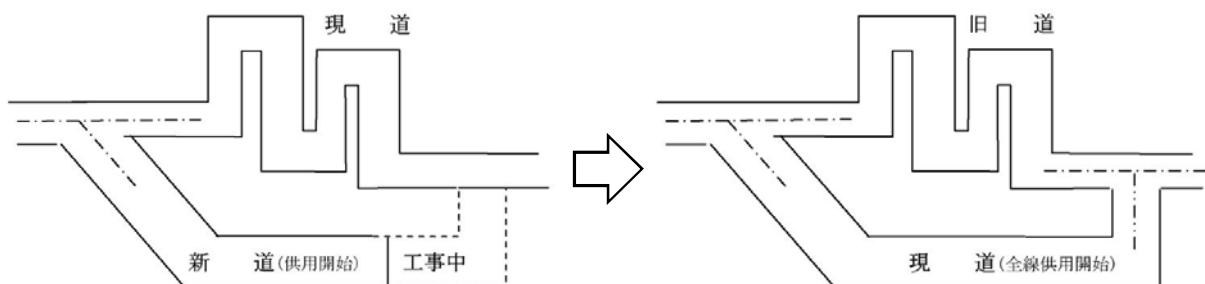
(平成23年4月1日現在)

沖縄県土木建築部

道路管理課

# 凡 例

1. 本書が調査対象としている「道路」とは「道路法(昭和27年6月10日法律第180号)」が適用される高速自動車国道,一般国道(指定区間・指定区間外)、県道(主要地方道・一般県道)及び市町村道である。
2. 高速自動車国道  
「高速自動車国道」とは、「高速自動車国道の路線を指定する政令(昭和32年8月30日政令第275号)」により指定された道路である。
3. 一般国道(指定区間)  
「一般国道(指定区間)」とは、道路法第5条第1項の規定に基づき、「一般国道の路線を指定する政令(昭和40年3月29日政令第58号)」により指定された路線のうち、「一般国道の指定区間を指定する政令(昭和33年6月2日政令第164号)」により指定された区間であり、その管理は道路法第13条第1項の規定により国土交通大臣が行う。
4. 一般国道(指定区間外)  
「一般国道(指定区間外)」とは、上記3以外の一般国道のことをいう。
5. 主要地方道  
「主要地方道」とは、道路法第56条の規定により国土交通大臣が指定した路線であり、高速自動車国道及び一般国道と一体となって広域交通を分担する広域幹線道路として位置付けられている。
6. 市町村道  
市町村道の「1級」、「2級」とは、「幹線1級及び2級市町村道の選定について」(昭和55年3月18日付け建設省道地発第18号道路局地方道課長通知)に基づく調査により区分された幹線道路であり、「その他」とは、上記調査による幹線道路以外の道路及び上記調査後に新たに認定された路線をいう。
7. 現況・旧道・新道  
路線別内訳表においては、現道、旧道、新道に区分している。
  - ① 現道とは、旧道・新道以外の道路をいう。
  - ② 旧道とは、バイパス等の建設に伴い建設前の元の道路が他の道路として編成(入)されず存在する場合、その元の道路をいう。
  - ③ 新道とは、バイパス部分が現道に連結されないで部分的に供用されている区間をいう。
  - ④ 市町村道は全て「現道」として取り扱うこと。



8. 総延長

調査単位で示す当該区間の起点から終点までの延長(重用延長、未供用延長、渡船延長及び実延長を加えた延長)をいう。

なお、延長は、道路中心線上を測定した延長とする。

9. 重用延長

道路法第11条第1項から第3項までの規定により、上級の路線に重複している区間の延長をいう。なお、同一道路種別の場合は、路線番号の若い路線を上級とする。

10. 未供用延長

路線の指定または認定の告示がなされているが、未だ供用開始の告示がなされていない区間の延長をいう。

なお、路線の指定または認定がなされただけで、区域決定されていない道路は、その計画ルートの実延長をいう。

11. 実延長

道路法の規定に基づき供用開始の告示がされている区間のうち、重用区間、渡船区間を除いた区間の延長をいう。

12. 改良率

『改良率(%)』は、(改良済延長÷実延長)×100%で計上している。

13. 高級舗装率

『高級舗装率(%)』は、舗装済みの((「高級舗装」+「セメント舗装」)÷実延長)×100%で計上している。

14. 簡易含舗装率

『簡易含舗装率(%)』は、舗装済みの((「高級舗装」+「簡易舗装」+「セメント舗装」)÷実延長)×100%で計上している。

15. 歩道橋

実延長区間における立体横断施設の設置箇所数をいう。

16. 道路面積

実延長区間における道路面積を、次の区分により入力する。

① 道路敷面積とは、道路の区域の境界線(杭)から境界線(杭)までの幅員に対応する面積をいう。

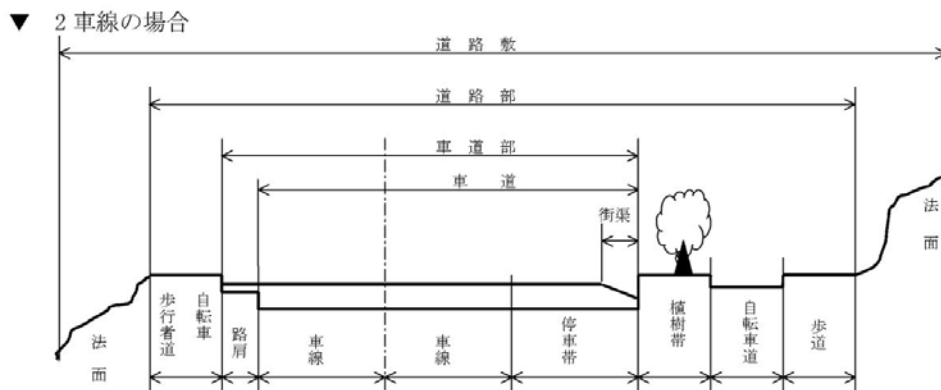
なお、道路敷面積については、実測値により難しい場合は、推計値を入力してもよい。

② 道路部面積とは、車道、中央帯、路肩、植樹帯および歩道等を加えた幅員に対応する面積をいう。

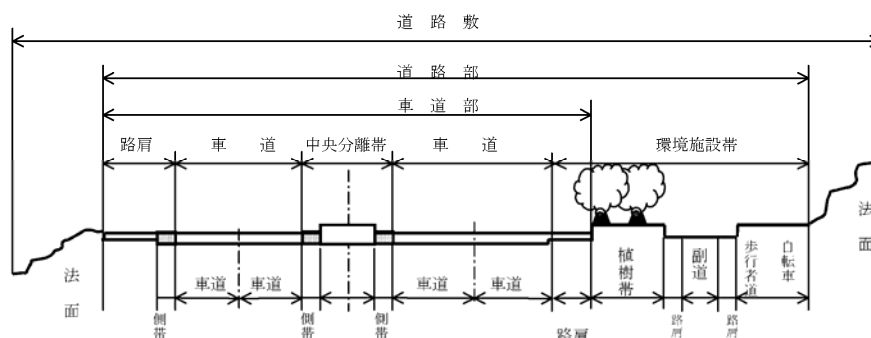
③ 車道面積とは、車線、停車帯、非常駐車帯および待避所を加えた幅員に対応する面積をいう。

※車道幅員が明確でない場合は、原則として、全幅員から路肩として片側0.5m、計1.0mを差し引いたものを車道幅員とする。

( 横断面の構成要素とその組合せ )



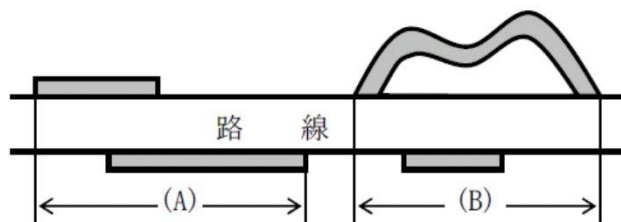
▼ 4車線の場合



17. 歩道延長

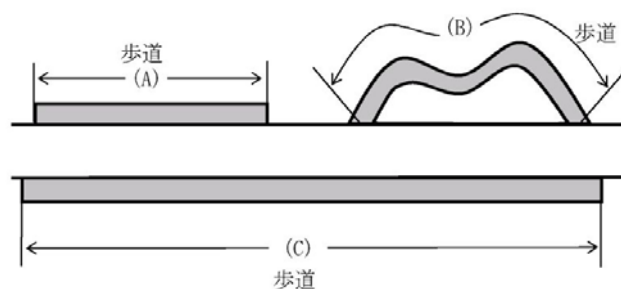
① 設置延長とは歩道等設置道路延長で、実延長区間における当該道路の部分として設けられた歩道等の設置道路延長(道路中心線上の延長)をいう。

なお、道路の部分として設けられた歩道等とは、歩行者及び自転車の通行の用に供するために、縁石、防護柵等により車道部と区画されたもの(ただし、幅員が0.75m以上あるものに限る。)または、建設にあたり人家等の障害物により車道部から離れて設けられたもので同一路線の部分として設けられたものをいう。



歩道設置道路延長 =  $\ell(A) + \ell(B)$

② 総延長とは歩道等延長で、実延長区間における歩道等設置区間について、歩道部分の中心線上の延長を、左右合計したのべ延長をいう。  
(上記の設置延長「歩道等設置道路延長」とは異なる。)



総延長 =  $\ell(A) + \ell(B) + \ell(C)$

18. 改良済延長、未改良延長

① 次の改良済、未改良別、車道幅員区分別の実延長をいう。

改良済	
車道幅員	19.5m 以上
車道幅員	13.0m 以上 19.5m未満
車道幅員	5.5m 以上 13.0m未満
車道幅員	5.5m 未満

未改良	
車道幅員	5.5m 以上
車道幅員	3.5m 以上 5.5m未満
車道幅員	3.5m 未満
うち自動車交通不能区間	

② 「改良済」とは、次のような道路をいう。

- ・昭和34年3月31日以前に改築された道路  
「道路構造令細則案(内務省土木局昭和10年6月土木会議決定)」の規格に適合するものをいう。
- ・昭和34年4月1日以降に改築された道路  
「旧道路構造令(昭和33年8月1日政令第244号)」の規格に適合するものをいう。なお、旧道路構造令第34条の特例により改築された道路は、規格改良済として取り扱う。
- ・昭和46年4月1日以降に改築された道路  
「道路構造令(昭和45年10月29日政令第320号)」の規格に適合するものをいう。なお、道路構造令第38条の特例により改築された道路は、規格改良済として取り扱う。

③ 自動車交通不能区間とは、道路法施行規則第4条の2に規定する幅員、曲線半径、勾配その他道路状況により最大積載量4トンの貨物自動車が通行できない未改良道路(供用済)の区間をいう。

階段のみで路線が認定され、供用開始をしている場合も自動車交通不能区間に入れる。なお、車両制限等一時的に通行の禁止または制限されているもの、または災害その他により現在交通不能であっても、一年以内に復旧完成の見込みのあるものは、自動車交通不能区間に該当しない。

#### 19. 舗装済・未舗装

- ① 未舗装道には、防塵処理および表面処理したものを含む。
- ② アスファルトの高級とはアスファルト系高級で、アスファルト舗装要綱(日本道路協会発行)に基づくものをいう。
- ③ アスファルトの簡易とはアスファルト系簡易で、主に簡易舗装要綱(日本道路協会発行)に基づくものをいう。
- ④ セメント系舗装道にアスファルトでオーバーレイしたものについては、アスファルト系高級に計上する。

#### 20. 道路延長

「道路延長」とは、実延長から橋梁延長、トンネル延長を除いた延長である。

#### 21. 橋 梁

橋梁とは、橋梁箇所数及び、橋梁延長を計上する。「橋梁個数」は、橋長2メートル以上すべての道路橋を対象とした。なお、高架の道路および栈道は橋梁に含む。また、市町村境界に架設された橋梁は両方で計上している。(なお、その箇所は( )書きで明示し合計で差し引く。)

#### 22. トンネル

トンネルとは、トンネル箇所数及びトンネル延長を計上する。

# 道路施設現況調書(平成23年4月1現在)

## 土木事務所区分(沖縄県)

### 圏域別

(本島) 北部は恩納村・金武町より以北とする。中部は読谷村・うるま市より浦添市・西原町までとする。南部は那覇市・南風原町・与那原町より以南とする。

### 管内別

(本島) 北部と中部は恩納村を仲泊で分割した所と金武町,うるま市境界で区分する。

(事務所) 中部と南部は「圏域別」と同じとする。

## 国道事務所区分

### 北部国道

恩納村,うるま市より以北を管理する。

### 南部国道

読谷村,沖縄市より以南を管理する。

### 西日本高速道路(株)

高速自動車国道を管理する。

## 道路施設現況調書の見方

### 1. 道路現況総括 ..... 【P.1~24】

#### 道路現況総括表 ..... 【P.1・2】

一般国道(指定区間、指定区間外), 県道, 市町村道の総括(全県計と同じ)

#### 全県計 ..... 【P.3・4】

「本島計」 + 「離島計」

#### 本島計 ..... 【P.5・6】

沖縄本島のみ道路施設現況

#### 離島計 ..... 【P.7・8】

「主要離島計」 + 「その他離島計」

#### 主要離島計 ..... 【P.9・10】

主要離島の合計

#### その他離島計 ..... 【P.11・12】

「沖縄本島周辺島別内訳」合計 + 「宮古・石垣島周辺島別内訳」合計

#### 道路現況総括表 ..... 【P.13~24】

「6. 路線別内訳」と「7. 市町村道の現況」の合計を総括表にする。

2. 圏域別内訳 ..... 【P.25～36】

土木事務所圏域で市町村別に区切って数値をまとめる。

3. 主要離島、島別内訳 ..... 【P.37～60】

**主要離島 島別内訳** ..... 【P.37～44】

有人 宮古本島、石垣本島、久米島 ..... 計〔3島〕

**その他離島 沖縄本島周辺島別内訳** .. 【P.45～52】

有人 伊平屋島、野甫島、伊是名島、伊江島、水納島、津堅島、久高島、粟国島、渡名喜島、座間味島、阿嘉島、慶留間島、渡嘉敷島、前島、奥武島、オーハ島、北大東島、南大東島〔18島〕

無人 具志川島、屋那覇島、嘉比島、安慶名敷島、外地島、安室島、屋嘉比島、久場島、黒島、儀志布島、離島、硫黄島〔12島〕

**宮古・石垣周辺離島** ..... 【P.53～60】

宮古： 有人 池間島、大神島、来間島、伊良部島、下地島、多良間島、水納島〔7島〕

石垣： 有人 竹富島、西表島、鳩間島、由布島、小浜島、黒島、新城島(上地)、新城島(下地)、波照間島、嘉弥真島、与那国島〔11島〕

無人 小島、内離島、外離島〔3島〕

4. 市町村別内訳 ..... 【P.61～88】

市町村別に国道、県道、市町村道をまとめる。

5. 事務所別内訳 ..... 【P.89～149】

土木事務所管理道路別にまとめる。ただし、中部と南部にまたがる県道155号線は中部管理とする。他のまたがる4路線(那覇北中城線・宜野湾南風原線・那覇宜野湾線・県道153号線)は、中部・南部の両土木事務所圏域管理とする

**事務所別路線数内訳** ..... 【P.89】

**事務所別総括内訳** ..... 【P.90～93】

**高速自動車国道** ..... 【P.94～97】

西日本高速道路(株) 管理

**国道「指定区間」** ..... 【P.98～101】

**北部土木事務所** ..... 【P.102～109】

**中部土木事務所** ..... 【P.110～117】

**南部土木事務所** ..... 【P.118～129】

**宮古土木事務所** ..... 【P.130～137】

**八重山土木事務所** ..... 【P.138～145】

**自転車歩行者専用道路** ..... 【P.146～149】

(独立専用自歩道)

6. 路線別内訳 ..... 【P.150～253】

国道, 主要地方道, 一般県道(土木事務所別), 市町村道にまとめる。1路線が2事務所にまたがっている路線の場合, 長い路線を占める事務所のほうに計上している。

中・南部の事務所にまたがる3路線(153号線・155号線・宜野湾南風原線)は中部土木事務所に計上しており, 那覇宜野湾線は両土木事務所管理区域別で計上している。

国道「指定区間」 ..... 【P.150～161】

国道「指定区間外」 ..... 【P.162～169】

主要地方道 ..... 【P.170～189】

一般県道 ..... 【P.190～249】

(北部・中部・南部・宮古・八重山各土木事務所)

自転車歩行者専用道路 ..... 【P.250～253】

(独立専用自歩道)

7. 市町村道の現況 ..... 【P.254～273】  
市町村道のみの道路施設現況をまとめる。

8. 道路普及率 ..... 【P.274～277】

国土交通省より発行されている道路統計年報より前年度における数値で普及率を出しているものである。



# 目 次

1. 道路現況総括 .....	1 ~ 24
2. 圏域別 .....	25 ~ 36
3. 主要離島, 島別内訳 .....	37 ~ 60
4. 市町村別内訳 .....	61 ~ 88
5. 事務所別内訳 .....	89 ~ 149
(事務所別路線数内訳) .....	(89)
(自転車歩行者専用道路) .....	(146 ~ 149)
6. 路線別内訳 .....	150 ~ 253
(自転車歩行者専用道路) .....	(250 ~ 253)
7. 市町村道の現況 .....	254 ~ 273
8. 道路の普及率 .....	274 ~ 277

# 1 . 道路現況総括

(1) 道路現況総括表(現道+旧道)

(2) 全県計(現道+旧道)

(3) 本島計(現道+旧道)

(4) 離島計(現道+旧道)

(5) 主要離島計(現道+旧道)

(6) その他離島計(現道+旧道)

(7) 道路現況総括表

# 道路現況総括表（現道＋旧道）

道路種別		路線数	実延長	改良済延長	改良率
高速自動車国道		1	57,323	57,323	100.0
一般国道	指定区間（有料区間）	0	0	0	0.0
	指定区間	6	316,640	316,640	100.0
	指定区間計	(2) 6	316,640	316,640	100.0
	指定区間外	(2) 6	171,371	167,052	97.5
	計	10	488,011	483,692	99.1
県道	主要地方道	25	404,775	387,264	95.7
	一般県道	118	656,290	594,851	90.6
	計	143	1,061,065	982,115	92.6
高速自動車国道 一般国道・県道 計		154	1,606,399	1,523,130	94.8
県 管 理 計		149	1,232,436	1,149,167	93.2
市町村道	一 級	651	885,160	737,363	83.3
	二 級	1,209	1,103,516	741,164	67.2
	そ の 他	14,258	4,434,162	2,582,640	58.2
	計	16,118	6,422,838	4,061,167	63.2
高速自動車国道・一般国道 県道・市町村道 計		16,272	8,029,237	5,584,297	69.5

(注) 1. 路線数の（ ）内は、同一路線が指定区間、指定区間外双方に重複している。

2. 一般県道の路線数へは、玉城那覇自転車道も含む。

平成 23年 4月 1日 現在 単位：メートル

舗装済延長 (高級)	舗装率 (高級)	舗装済延長 (簡易含)	舗装率 (簡易含)	歩道設置 延長	歩道率
57,323	100.0	57,323	100.0	0	0.0
0	0.0	0	0.0	0	0.0
316,640	100.0	316,640	100.0	294,777	93.1
316,640	100.0	316,640	100.0	294,777	93.1
160,304	93.5	170,014	99.2	135,986	79.4
476,944	97.7	486,654	99.7	430,763	88.3
385,389	95.2	398,923	98.6	301,599	74.5
554,783	84.5	655,854	99.9	486,181	74.1
940,172	88.6	1,054,777	99.4	787,780	74.2
1,474,439	91.8	1,598,754	99.5	1,218,543	75.9
1,100,476	89.3	1,224,791	99.4	923,766	75.0
590,526	66.7	850,985	96.1	398,265	45.0
446,333	40.4	986,788	89.4	246,058	22.3
1,486,390	33.5	3,560,555	80.3	527,804	11.9
2,523,249	39.3	5,398,328	84.0	1,172,127	18.2
3,997,688	49.8	6,997,082	87.1	2,390,670	29.8

※舗装の「高級」にはセメント舗装も含む

# 全県計

# 道路現況総括表(現道+旧道)

道路種別		実延長	改良済延長	改良率
高速自動車国道		57,323	57,323	100.0
一般国道	指定区間(有料区間)	0	0	0.0
	指定区間	316,640	316,640	100.0
	指定区間計	316,640	316,640	100.0
	指定区間外	171,371	167,052	97.5
	計	488,011	483,692	99.1
県道	主要地方道	404,775	387,264	95.7
	一般県道	656,290	594,851	90.6
	計	1,061,065	982,115	92.6
市町村道		6,422,838	4,061,167	63.2
合計		8,029,237	5,584,297	69.5

平成 23年 4月 1日 現在 単位：メートル

舗装済延長 (高級)	舗装率 (高級)	舗装済延長 (簡易含)	舗装率 (簡易含)	歩道設置 延長	歩道率
57,323	100.0	57,323	100.0	0	0.0
0	0.0	0	0.0	0	0.0
316,640	100.0	316,640	100.0	294,777	93.1
316,640	100.0	316,640	100.0	294,777	93.1
160,304	93.5	170,014	99.2	135,986	79.4
476,944	97.7	486,654	99.7	430,763	88.3
385,389	95.2	398,923	98.6	301,599	74.5
554,783	84.5	655,854	99.9	486,181	74.1
940,172	88.6	1,054,777	99.4	787,780	74.2
2,523,249	39.3	5,398,328	84.0	1,172,127	18.2
3,997,688	49.8	6,997,082	87.1	2,390,670	29.8

※舗装の「高級」にはセメント舗装も含む

本島計

道路現況総括表(現道+旧道)

道路種別		実延長	改良済延長 改延	改良率
高速自動車国道		57,323	57,323	100.0
一般国道	指定区間(有料区間)	0	0	0.0
	指定区間	316,640	316,640	100.0
	指定区間計	316,640	316,640	100.0
	指定区間外	109,200	106,407	97.4
	計	425,840	423,047	99.3
県道	主要地方道	272,025	263,248	96.8
	一般県道	350,627	314,298	89.6
	計	622,652	577,546	92.8
市町村道		4,020,712	2,695,631	67.0
合計		5,126,527	3,753,547	73.2

平成 23年 4月 1日 現在 単位：メートル

舗装済延長 (高級)	舗装率 (高級)	舗装済延長 (簡易含)	舗装率 (簡易含)	歩道設置 延長	歩道率
57,323	100.0	57,323	100.0	0	0.0
0	0.0	0	0.0	0	0.0
316,640	100.0	316,640	100.0	294,777	93.1
316,640	100.0	316,640	100.0	294,777	93.1
105,494	96.6	109,054	99.9	78,956	72.3
422,134	99.1	425,694	100.0	373,733	87.8
263,832	97.0	271,678	99.9	199,442	73.3
306,572	87.4	350,222	99.9	255,054	72.7
570,404	91.6	621,900	99.9	454,496	73.0
1,794,065	44.6	3,621,705	90.1	827,956	20.6
2,843,926	55.5	4,726,622	92.2	1,656,185	32.3

※舗装の「高級」にはセメント舗装も含む



## 離島計

## 道路現況総括表(現道+旧道)

道路種別		実延長	改良済延長	改良率
一般国道	指定区間	0	0	0.0
	指定区間外	62,171	60,645	97.5
	計	62,171	60,645	97.5
県道	主要地方道	132,750	124,016	93.4
	一般県道	305,663	280,553	91.8
	計	438,413	404,569	92.3
市町村道		2,402,126	1,365,536	56.8
合計		2,902,710	1,830,750	63.1

平成 23年 4月 1日 現在 単位：メートル

舗装済延長 (高級)	舗装率 (高級)	舗装済延長 (簡易含)	舗装率 (簡易含)	歩道設置 延長	歩道率
0	0.0	0	0.0	0	0.0
54,810	88.2	60,960	98.1	57,030	91.7
54,810	88.2	60,960	98.1	57,030	91.7
121,557	91.6	127,245	95.9	102,157	77.0
248,211	81.2	305,632	100.0	231,127	75.6
369,768	84.3	432,877	98.7	333,284	76.0
729,184	30.4	1,776,623	74.0	344,171	14.3
1,153,762	39.7	2,270,460	78.2	734,485	25.3

※舗装の「高級」にはセメント舗装も含む

# 主要離島計

# 道路現況總括表(現道+旧道)

道路種別		実延長	改良 延 長	改良率
一般国道	指定区間	0	0	0.0
	指定区間外	62,171	60,645	97.5
	計	62,171	60,645	97.5
県道	主要地方道	125,524	116,790	93.0
	一般県道	148,972	138,190	92.8
	計	274,496	254,980	92.9
市町村道		1,323,364	710,493	53.7
合計		1,660,031	1,026,118	61.8

平成 23年 4月 1日 現在 単位：メートル

舗装済延長 (高級)	舗装率 (高級)	舗装済延長 (簡易含)	舗装率 (簡易含)	歩道設置 延長	歩道率
0	0.0	0	0.0	0	0.0
54,810	88.2	60,960	98.1	57,030	91.7
54,810	88.2	60,960	98.1	57,030	91.7
114,331	91.1	120,019	95.6	94,964	75.7
130,581	87.7	148,972	100.0	126,245	84.7
244,912	89.2	268,991	98.0	221,209	80.6
354,059	26.8	985,233	74.4	203,755	15.4
653,781	39.4	1,315,184	79.2	481,994	29.0

※舗装の「高級」にはセメント舗装も含む

## その他離島計 道路現況総括表(現道+旧道)

道 路 種 別		実 延 長	改 良 済 長 延	改 良 率
一 般 国 道	指 定 区 間	0	0	0.0
	指 定 区 間 外	0	0	0.0
	計	0	0	0.0
県 道	主 要 地 方 道	7,226	7,226	100.0
	一 般 県 道	156,691	142,363	90.9
	計	163,917	149,589	91.3
市 町 村 道		1,078,762	655,043	60.7
合 計		1,242,679	804,632	64.7

平成 23年 4月 1日 現在 単位：メートル

舗装済延長 (高級)	舗装率 (高級)	舗装済延長 (簡易含)	舗装率 (簡易含)	歩道設置 延長	歩道率
0	0.0	0	0.0	0	0.0
0	0.0	0	0.0	0	0.0
0	0.0	0	0.0	0	0.0
7,226	100.0	7,226	100.0	7,193	99.5
117,630	75.1	156,660	100.0	104,882	66.9
124,856	76.2	163,886	100.0	112,075	68.4
375,125	34.8	791,390	73.4	140,416	13.0
499,981	40.2	955,276	76.9	252,491	20.3

※舗装の「高級」にはセメント舗装も含む

# 道路現況總括表

種 別		總延長	重 用	未供用	実延長	改良率 (%)	舗高級率 (%)
高速自動車国道	高速自動車国道 計	57,323	0	0	57,323	100.0	100.0
	現 道	57,323	0	0	57,323	100.0	100.0
一般国道	一般国道 計	1,070,995	75,484	507,500	488,011	99.1	97.7
	現 道	1,036,746	75,484	507,500	453,762	99.7	98.5
	旧 道	34,249	0	0	34,249	91.5	87.4
	指定区間 計	397,624	62,484	18,500	316,640	100.0	100.0
	現 道	381,620	62,484	18,500	300,636	100.0	100.0
	旧 道	16,004	0	0	16,004	100.0	100.0
	指定区間	397,624	62,484	18,500	316,640	100.0	100.0
	現 道	381,620	62,484	18,500	300,636	100.0	100.0
	旧 道	16,004	0	0	16,004	100.0	100.0
	指定区間外 計	673,371	13,000	489,000	171,371	97.5	93.5
	現 道	655,126	13,000	489,000	153,126	99.1	95.6
	旧 道	18,245	0	0	18,245	84.0	76.3

単位：メートル

舗装率 簡易含 (%)	歩道橋	道 路 面 積(m <sup>2</sup> )			歩 道 延 長		改良済 延 長	未改良 延 長
		道 路 敷	道 路 部	車 道	設置延長	総延長		
100.0	0	3,313,896	1,275,935	805,364	0	0	57,323	0
100.0	0	3,313,896	1,275,935	805,364	0	0	57,323	0
99.7	70	11,802,008	8,371,900	4,851,490	430,763	794,132	483,692	4,319
100.0	63	11,206,612	7,883,965	4,518,913	406,274	749,302	452,360	1,402
96.0	7	595,396	487,935	332,577	24,489	44,830	31,332	2,917
100.0	61	8,493,008	6,037,312	3,543,404	294,777	536,381	316,640	0
100.0	54	8,133,982	5,743,932	3,334,537	281,873	513,088	300,636	0
100.0	7	359,026	293,380	208,867	12,904	23,293	16,004	0
100.0	61	8,493,008	6,037,312	3,543,404	294,777	536,381	316,640	0
100.0	54	8,133,982	5,743,932	3,334,537	281,873	513,088	300,636	0
100.0	7	359,026	293,380	208,867	12,904	23,293	16,004	0
99.2	9	3,309,000	2,334,588	1,308,086	135,986	257,751	167,052	4,319
100.0	9	3,072,630	2,140,033	1,184,376	124,401	236,214	151,724	1,402
92.6	0	236,370	194,555	123,710	11,585	21,537	15,328	2,917



# 道路現況総括表

種 別		改 良 済				未 改 良			
		19.5m 以上	13.0m 以上	5.5m 以上	5.5m 未満	5.5m以 上	3.5m 以上	3.5m 未満	うち自動車 交通不能
高速自動車 国道	高速自動車国道 計	0	57,323	0	0	0	0	0	0
	現 道	0	57,323	0	0	0	0	0	0
一般国道	一般国道 計	30,348	115,377	335,266	2,701	568	3,308	443	0
	現 道	25,990	115,124	308,879	2,367	160	1,242	0	0
	旧 道	4,358	253	26,387	334	408	2,066	443	0
	指定区間 計	28,003	100,066	187,246	1,325	0	0	0	0
	現 道	23,645	99,813	175,853	1,325	0	0	0	0
	旧 道	4,358	253	11,393	0	0	0	0	0
	指定区間	28,003	100,066	187,246	1,325	0	0	0	0
	現 道	23,645	99,813	175,853	1,325	0	0	0	0
	旧 道	4,358	253	11,393	0	0	0	0	0
	指定区間外 計	2,345	15,311	148,020	1,376	568	3,308	443	0
	現 道	2,345	15,311	133,026	1,042	160	1,242	0	0
	旧 道	0	0	14,994	334	408	2,066	443	0

単位：メートル

舗装済	未舗装	舗装済			道路延長	橋梁		トンネル	
		セメント	アスファルト			個数	延長	個数	延長
			高級	簡易					
57,323	0	155	57,168	0	50,392	38	6,716	1	215
57,323	0	155	57,168	0	50,392	38	6,716	1	215
486,654	1,357	3,120	473,824	9,710	463,648	305 (11)	21,160	10	3,203
453,762	0	3,103	443,924	6,735	429,717	288 (11)	20,842	10	3,203
32,892	1,357	17	29,900	2,975	33,931	17	318	0	0
316,640	0	2,477	314,163	0	297,148	205 (11)	16,915	8	2,577
300,636	0	2,477	298,159	0	281,253	200 (11)	16,806	8	2,577
16,004	0	0	16,004	0	15,895	5	109	0	0
316,640	0	2,477	314,163	0	297,148	205 (11)	16,915	8	2,577
300,636	0	2,477	298,159	0	281,253	200 (11)	16,806	8	2,577
16,004	0	0	16,004	0	15,895	5	109	0	0
170,014	1,357	643	159,661	9,710	166,500	100	4,245	2	626
153,126	0	626	145,765	6,735	148,464	88	4,036	2	626
16,888	1,357	17	13,896	2,975	18,036	12	209	0	0

※( )：市町村境界に架設された橋梁個数

# 道路現況総括表

種 別		総延長	重 用	未供用	実延長	改良率 (%)	舗高装級率 (%)
県 道	県道計	1,266,600	116,313	89,222	1,061,065	92.6	88.6
	現道	1,177,236	114,379	89,222	973,635	96.2	92.2
	旧道	89,364	1,934	0	87,430	52.4	48.4
	主要地方道計	472,676	57,808	10,093	404,775	95.7	95.2
	現道	433,142	56,764	10,093	366,285	99.6	99.6
	旧道	39,534	1,044	0	38,490	57.9	53.2
	一般県道計	793,924	58,505	79,129	656,290	90.6	84.5
	現道	744,094	57,615	79,129	607,350	94.1	87.7
	旧道	49,830	890	0	48,940	48.0	44.7
	一般県道(北)計	157,748	3,361	6,520	147,867	84.2	71.5
	現道	144,550	3,361	6,520	134,669	86.0	71.5
	旧道	13,198	0	0	13,198	66.7	71.4
	一般県道(中)計	185,983	23,115	6,895	155,973	88.1	87.2
	現道	161,598	22,225	6,895	132,478	96.4	95.8
	旧道	24,385	890	0	23,495	41.5	38.8
	一般県道(南)計	171,747	18,433	34,785	118,529	97.4	91.2
現道	166,703	18,433	34,785	113,485	98.3	93.3	
旧道	5,044	0	0	5,044	75.7	44.2	
一般県道(宮)計	146,993	5,201	27,946	113,846	96.1	95.6	
現道	144,256	5,201	27,946	111,109	98.0	97.5	
旧道	2,737	0	0	2,737	18.7	18.7	
一般県道(八)計	131,453	8,395	2,983	120,075	89.9	80.0	
現道	126,987	8,395	2,983	115,609	92.9	82.5	
旧道	4,466	0	0	4,466	13.5	13.5	

単位：メートル

舗装率 含 (%)	歩道橋	道 路 面 積(㎡)			歩 道 延 長		改良済 延 長	未改良 延 長
		道 路 敷	道 路 部	車 道	設置延長	総延長		
99.4	19	18,162,573	13,252,955	7,874,269	787,780	1,224,700	982,115	78,950
100.0	18	17,350,861	12,615,293	7,416,565	765,842	1,191,634	936,345	37,290
93.1	1	811,712	637,662	457,704	21,938	33,066	45,770	41,660
98.6	13	7,787,845	5,460,371	3,283,055	301,599	494,354	387,264	17,511
100.0	12	7,422,724	5,170,470	3,083,147	289,805	474,414	364,987	1,298
84.8	1	365,121	289,901	199,908	11,794	19,940	22,277	16,213
99.9	6	10,374,728	7,792,584	4,591,214	486,181	730,346	594,851	61,439
100.0	6	9,928,137	7,444,823	4,333,418	476,037	717,220	571,358	35,992
99.6	0	446,591	347,761	257,796	10,144	13,126	23,493	25,447
99.7	0	2,266,153	1,329,200	921,635	67,677	80,248	124,569	23,298
99.8	0	2,156,431	1,241,284	852,333	66,242	78,813	115,771	18,898
98.7	0	109,722	87,916	69,302	1,435	1,435	8,798	4,400
100.0	2	2,784,283	2,247,345	1,236,080	127,721	234,416	137,454	18,519
100.0	2	2,575,698	2,077,747	1,113,154	121,572	226,094	127,692	4,786
100.0	0	208,585	169,598	122,926	6,149	8,322	9,762	13,733
100.0	4	1,836,066	1,574,744	877,671	92,389	160,516	115,415	3,114
100.0	4	1,783,586	1,527,394	846,011	89,956	157,274	111,597	1,888
100.0	0	52,480	47,350	31,660	2,433	3,242	3,818	1,226
100.0	0	1,607,072	1,394,349	741,341	106,119	146,155	109,439	4,407
100.0	0	1,591,446	1,380,330	730,464	106,119	146,155	108,928	2,181
100.0	0	15,626	14,019	10,877	0	0	511	2,226
100.0	0	1,881,154	1,246,946	814,487	92,275	109,011	107,974	12,101
100.0	0	1,820,976	1,218,068	791,456	92,148	108,884	107,370	8,239
100.0	0	60,178	28,878	23,031	127	127	604	3,862

# 道路現況総括表

種 別		改 良 済				未 改 良			
		19.5m 以上	13.0m 以上	5.5m 以上	5.5m 未満	5.5m以 上	3.5m 以上	3.5m 未満	うち自動車 交通不能
県 道	県道計	4,284	62,088	883,387	32,356	21,202	47,142	10,606	33
	現道	4,275	61,985	853,512	16,573	11,166	23,492	2,632	0
	旧道	9	103	29,875	15,783	10,036	23,650	7,974	33
	主要地方道計	3,069	42,079	327,953	14,163	3,643	11,581	2,287	33
	現道	3,069	41,976	316,190	3,752	143	1,155	0	0
	旧道	0	103	11,763	10,411	3,500	10,426	2,287	33
	一般県道計	1,215	20,009	555,434	18,193	17,559	35,561	8,319	0
	現道	1,206	20,009	537,322	12,821	11,023	22,337	2,632	0
	旧道	9	0	18,112	5,372	6,536	13,224	5,687	0
	一般県道(北)計	16	171	116,855	7,527	5,511	13,466	4,321	0
	現道	16	171	110,266	5,318	4,761	11,566	2,571	0
	旧道	0	0	6,589	2,209	750	1,900	1,750	0
	一般県道(中)計	432	11,525	123,033	2,464	5,918	9,216	3,385	0
	現道	423	11,525	114,790	954	2,892	1,883	11	0
	旧道	9	0	8,243	1,510	3,026	7,333	3,374	0
	一般県道(南)計	572	7,712	102,849	4,282	1,252	1,790	72	0
	現道	572	7,712	99,789	3,524	672	1,166	50	0
	旧道	0	0	3,060	758	580	624	22	0
	一般県道(宮)計	195	546	107,372	1,326	862	3,004	541	0
	現道	195	546	107,372	815	831	1,350	0	0
	旧道	0	0	0	511	31	1,654	541	0
	一般県道(八)計	0	55	105,325	2,594	4,016	8,085	0	0
	現道	0	55	105,105	2,210	1,867	6,372	0	0
	旧道	0	0	220	384	2,149	1,713	0	0

単位：メートル

舗装済	未舗装	舗装済			道路延長	橋梁		トンネル	
		セメント	アスファルト			個数	延長	個数	延長
			高級	簡易					
1,054,777	6,288	4,395	935,777	114,605	1,034,647	454	22,322	10	4,096
973,372	263	4,333	893,484	75,555	947,520	425	22,019	10	4,096
81,405	6,025	62	42,293	39,050	87,127	29	303	0	0
398,923	5,852	2,839	382,550	13,534	395,371	180	6,882	5	2,522
366,285	0	2,817	362,110	1,358	357,013	165	6,750	5	2,522
32,638	5,852	22	20,440	12,176	38,358	15	132	0	0
655,854	436	1,556	553,227	101,071	639,276	274 (1)	15,440	5	1,574
607,087	263	1,516	531,374	74,197	590,507	260 (1)	15,269	5	1,574
48,767	173	40	21,853	26,874	48,769	14	171	0	0
147,456	411	1,337	104,425	41,694	139,049	80 (1)	7,919	4	899
134,431	238	1,337	95,001	38,093	125,885	78 (1)	7,885	4	899
13,025	173	0	9,424	3,601	13,164	2	34	0	0
155,973	0	40	136,025	19,908	153,560	69	2,413	0	0
132,478	0	0	126,942	5,536	130,179	60	2,299	0	0
23,495	0	40	9,083	14,372	23,381	9	114	0	0
118,504	25	69	108,025	10,410	117,225	44	1,304	0	0
113,460	25	69	105,794	7,597	112,181	44	1,304	0	0
5,044	0	0	2,231	2,813	5,044	0	0	0	0
113,846	0	110	108,752	4,984	112,130	16	1,716	0	0
111,109	0	110	108,241	2,758	109,393	16	1,716	0	0
2,737	0	0	511	2,226	2,737	0	0	0	0
120,075	0	0	96,000	24,075	117,312	65	2,088	1	675
115,609	0	0	95,396	20,213	112,869	62	2,065	1	675
4,466	0	0	604	3,862	4,443	3	23	0	0

※( )：市町村境界に架設された橋梁個数

# 道路現況總括表

種 別		總延長	重 用	未供用	實延長	改良率 (%)	舖高裝級率 (%)
市町村道	市町村道計	6,622,550	97,357	102,355	6,422,838	63.2	39.3
	現道	6,622,550	97,357	102,355	6,422,838	63.2	39.3
合 計	合 計	9,017,468	289,154	699,077	8,029,237	69.5	49.8
	現道	8,893,855	287,220	699,077	7,907,558	69.6	49.6
	旧道	123,613	1,934	0	121,679	63.4	59.4

単位：メートル

舗装率 簡易含 (%)	歩道橋	道 路 面 積(m <sup>2</sup> )			歩 道 延 長		改良済 延 長	未改良 延 長
		道路敷	道路部	車 道	設置延長	総延長		
84.0	5	47,570,862	40,664,524	29,618,638	1,172,127	1,654,344	4,061,167	2,361,671
84.0	5	47,570,862	40,664,524	29,618,638	1,172,127	1,654,344	4,061,167	2,361,671
87.1	94	80,849,339	63,565,314	43,149,761	2,390,670	3,673,176	5,584,297	2,444,940
87.0	86	79,442,231	62,439,717	42,359,480	2,344,243	3,595,280	5,507,195	2,400,363
93.9	8	1,407,108	1,125,597	790,281	46,427	77,896	77,102	44,577



# 道路現況総括表

種 別		改 良 済				未 改 良			
		19.5m 以上	13.0m 以上	5.5m 以上	5.5m 未満	5.5m以 上	3.5m 以上	3.5m 未満	うち自動車 交通不能
市町村道	市町村道 計	3,021	22,460	1,679,624	2,356,062	155,214	801,756	1,404,701	76,101
	現 道	3,021	22,460	1,679,624	2,356,062	155,214	801,756	1,404,701	76,101
合 計	合 計	37,653	257,248	2,898,277	2,391,119	176,984	852,206	1,415,750	76,134
	現 道	33,286	256,892	2,842,015	2,375,002	166,540	826,490	1,407,333	76,101
	旧 道	4,367	356	56,262	16,117	10,444	25,716	8,417	33

単位：メートル

舗装済	未舗装	舗装済			道路延長	橋梁		トンネル	
		セメント	アスファルト			個数	延長	個数	延長
			高級	簡易					
5,398,328	1,024,510	160,982	2,362,267	2,875,079	6,403,276	1,403 (3)	19,411	3	151
5,398,328	1,024,510	160,982	2,362,267	2,875,079	6,403,276	1,403 (3)	19,411	3	151
6,997,082	1,032,155	168,652	3,829,036	2,999,394	7,951,963	2,200	69,609	24	7,665
6,882,785	1,024,773	168,573	3,756,843	2,957,369	7,830,905	2,154	68,988	24	7,665
114,297	7,382	79	72,193	42,025	121,058	46	621	0	0

※( )：市町村境界に架設された橋梁個数

## 2. 圈 域 別

## 圏域別

市町村名	総延長	重用	未供用	実延長	改良率(%)	舗装率(%)
北部圏合計	2,017,915	103,868	36,386	1,877,661	73.1	46.5
高速自動車国道計	24,643	0	0	24,643	100.0	100.0
一般国道計	274,322	29,131	18,500	226,691	98.8	98.4
指定区間計	186,384	29,131	18,500	138,753	100.0	100.0
指定区間外計	87,938	0	0	87,938	96.8	95.8
県道計	324,277	55,097	6,520	262,660	89.7	82.8
主要地方道計	157,476	50,617	0	106,859	96.4	97.1
一般県道計	166,801	4,480	6,520	155,801	85.0	73.0
市町村道計	1,394,673	19,640	11,366	1,363,667	65.1	30.0
一級	190,959	467	20	190,472	82.8	59.8
二級	312,825	2,638	1,146	309,041	60.8	22.8
その他	890,889	16,535	10,200	864,154	62.7	26.0
中部圏合計	2,059,113	79,950	54,738	1,924,425	80.0	58.6
高速自動車国道計	30,952	0	0	30,952	100.0	100.0
一般国道計	120,418	31,423	0	88,995	100.0	100.0
指定区間計	120,418	31,423	0	88,995	100.0	100.0
県道計	267,632	21,718	16,519	229,395	90.8	90.2
主要地方道計	99,400	2,812	9,624	86,964	96.1	96.1
一般県道計	168,232	18,906	6,895	142,431	87.5	86.5
市町村道計	1,640,111	26,809	38,219	1,575,083	77.0	50.9
一級	242,738	3,488	4,486	234,764	84.9	70.5
二級	222,812	2,844	937	219,031	69.2	53.1
その他	1,174,561	20,477	32,796	1,121,288	76.8	46.3

単位：メートル

舗装率 簡易含 (%)	歩道橋	道 路 面 積(m <sup>2</sup> )			歩 道 延 長		改良済 延 長	未改良 延 長
		道路敷	道路部	車 道	設置延長	総延長		
90.3	7	22,641,436	14,013,831	9,747,302	484,021	699,109	1,371,685	505,976
100.0	0	1,619,736	557,707	343,924	0	0	24,643	0
99.9	7	5,355,706	3,139,564	1,819,303	188,836	328,857	223,898	2,793
100.0	7	3,605,185	2,074,930	1,147,869	130,841	224,838	138,753	0
99.8	0	1,750,521	1,064,634	671,434	57,995	104,019	85,145	2,793
99.7	0	4,502,698	2,448,641	1,704,825	122,966	164,799	235,487	27,173
99.7	0	2,110,088	1,019,740	729,463	48,011	71,451	102,984	3,875
99.7	0	2,392,610	1,428,901	975,362	74,955	93,348	132,503	23,298
86.6	0	11,163,296	7,867,919	5,879,250	172,219	205,453	887,657	476,010
97.0	0	2,310,127	1,527,241	1,114,053	72,711	81,603	157,664	32,808
86.0	0	2,548,397	1,801,693	1,345,832	39,083	50,858	187,794	121,247
84.6	0	6,304,772	4,538,985	3,419,365	60,425	72,992	542,199	321,955
95.0	55	20,295,979	17,416,079	11,714,828	645,462	1,110,130	1,540,252	384,173
100.0	0	1,607,920	681,000	437,248	0	0	30,952	0
100.0	39	2,632,271	2,198,444	1,427,414	88,531	174,553	88,995	0
100.0	39	2,632,271	2,198,444	1,427,414	88,531	174,553	88,995	0
100.0	11	4,715,632	3,726,035	2,114,210	194,498	359,775	208,207	21,188
100.0	9	2,160,951	1,656,537	974,027	79,103	147,776	83,598	3,366
100.0	2	2,554,681	2,069,498	1,140,183	115,395	211,999	124,609	17,822
93.8	5	11,340,156	10,810,600	7,735,956	362,433	575,802	1,212,098	362,985
97.7	2	2,380,086	2,260,962	1,477,536	127,175	202,190	199,248	35,516
93.7	3	1,473,290	1,382,904	1,025,774	45,564	62,389	151,678	67,353
93.1	0	7,486,780	7,166,734	5,232,646	189,694	311,223	861,172	260,116

# 圏域別

市町村名	改 良 済				未 改 良			
	19.5m 以上	13.0m 以上	5.5m 以上	5.5m 未満	5.5m 以上	3.5m 以上	3.5m 未満	うち自動車 交通不能
北 部 圏 合 計	471	53,510	759,337	558,367	30,435	150,954	324,587	10,833
高速自動車国道 計	0	24,643	0	0	0	0	0	0
一般国道 計	181	26,770	195,951	996	568	1,782	443	0
指定区間 計	122	15,940	122,691	0	0	0	0	0
指定区間外 計	59	10,830	73,260	996	568	1,782	443	0
県道 計	128	651	220,411	14,297	6,877	14,992	5,304	33
主要地方道 計	112	394	95,708	6,770	1,366	1,526	983	33
一般県道 計	16	257	124,703	7,527	5,511	13,466	4,321	0
市町村道 計	162	1,446	342,975	543,074	22,990	134,180	318,840	10,800
一級	28	258	124,013	33,365	4,393	10,974	17,441	55
二級	50	342	78,300	109,102	9,072	43,102	69,073	1,968
その他	84	846	140,662	400,607	9,525	80,104	232,326	8,777
中 部 圏 合 計	24,148	134,835	591,676	789,593	29,633	127,598	226,942	22,066
高速自動車国道 計	0	30,952	0	0	0	0	0	0
一般国道 計	20,258	60,829	6,583	1,325	0	0	0	0
指定区間 計	20,258	60,829	6,583	1,325	0	0	0	0
県道 計	2,405	35,639	166,205	3,958	6,857	10,927	3,404	0
主要地方道 計	2,173	24,596	55,298	1,531	1,312	2,035	19	0
一般県道 計	232	11,043	110,907	2,427	5,545	8,892	3,385	0
市町村道 計	1,485	7,415	418,888	784,310	22,776	116,671	223,538	22,066
一級	374	3,482	138,301	57,091	5,719	16,964	12,833	393
二級	50	536	56,893	94,199	4,968	28,741	33,644	1,019
その他	1,061	3,397	223,694	633,020	12,089	70,966	177,061	20,654

単位：メートル

舗装済	未舗装	舗装済			道路延長	橋梁		トンネル	
		セメント	アスファルト			個数	延長	個数	延長
			高級	簡易					
1,694,697	182,964	19,685	854,038	820,974	1,843,317	764 (1)	29,293	17	5,051
24,643	0	155	24,488	0	20,783	19	3,860	0	0
226,545	146	2,827	220,158	3,560	215,322	152	8,559	7	2,810
138,753	0	2,184	136,569	0	130,947	88	5,622	5	2,184
87,792	146	643	83,589	3,560	84,375	64	2,937	2	626
261,902	758	2,558	214,851	44,493	250,341	144	10,229	7	2,090
106,512	347	1,221	102,492	2,799	103,447	57	2,221	3	1,191
155,390	411	1,337	112,359	41,694	146,894	87 (1)	8,008	4	899
1,181,607	182,060	14,145	394,541	772,921	1,356,871	449	6,645	3	151
184,806	5,666	167	113,719	70,920	187,999	112	2,352	2	121
265,740	43,301	2,822	67,669	195,249	307,711	111	1,300	1	30
731,061	133,093	11,156	213,153	506,752	861,161	226	2,993	0	0
1,827,316	97,109	22,214	1,105,886	699,216	1,911,467	467 (1)	12,350	4	608
30,952	0	0	30,952	0	28,275	18	2,462	1	215
88,995	0	293	88,702	0	86,275	52	2,327	3	393
88,995	0	293	88,702	0	86,275	52	2,327	3	393
229,395	0	40	206,778	22,577	226,042	79	3,353	0	0
86,964	0	0	83,598	3,366	85,908	19	1,056	0	0
142,431	0	40	123,180	19,211	140,134	60	2,297	0	0
1,477,974	97,109	21,881	779,454	676,639	1,570,875	318 (1)	4,208	0	0
229,336	5,428	1,716	163,905	63,715	233,756	75	1,008	0	0
205,158	13,873	2,211	114,062	88,885	217,872	61 (1)	1,159	0	0
1,043,480	77,808	17,954	501,487	524,039	1,119,247	182	2,041	0	0

※( )：市町村境界に架設された橋梁個数

## 圏域別

市町村名	総延長	重用	未供用	実延長	改良率(%)	舗装率(%)
南部圏合計	2,417,696	63,194	227,601	2,126,901	67.4	54.8
高速自動車国道計	1,728	0	0	1,728	100.0	100.0
一般国道計	290,084	14,930	165,000	110,154	100.0	100.0
指定区間計	90,822	1,930	0	88,892	100.0	100.0
指定区間外計	199,262	13,000	165,000	21,262	100.0	100.0
県道計	278,755	25,893	34,785	218,077	97.5	93.1
主要地方道計	98,310	4,370	0	93,940	98.4	95.7
一般県道計	180,445	21,523	34,785	124,137	96.9	91.0
市町村道計	1,847,129	22,371	27,816	1,796,942	61.7	47.4
一級	265,279	1,191	737	263,351	79.2	66.9
二級	298,161	2,232	1,857	294,072	68.9	52.4
その他	1,283,689	18,948	25,222	1,239,519	56.2	42.0
宮古圏合計	1,583,378	25,261	282,629	1,275,488	66.1	43.3
一般国道計	272,449	0	244,500	27,949	97.9	96.5
指定区間外計	272,449	0	244,500	27,949	97.9	96.5
県道計	201,473	5,210	28,415	167,848	95.8	95.5
主要地方道計	54,480	9	469	54,002	95.3	95.4
一般県道計	146,993	5,201	27,946	113,846	96.1	95.6
市町村道計	1,109,456	20,051	9,714	1,079,691	60.6	33.8
一級	133,566	673	709	132,184	90.6	83.9
二級	183,266	1,544	32	181,690	80.1	43.2
その他	792,624	17,834	8,973	765,817	50.8	23.0



単位：メートル

舗装率 簡易含 (%)	歩道橋	道 路 面 積(㎡)			歩 道 延 長		改良済 延 長	未改良 延 長
		道路敷	道路部	車 道	設置延長	総延長		
88.5	32	20,199,541	17,280,516	11,460,990	647,775	1,064,639	1,433,038	693,863
100.0	0	86,240	37,228	24,192	0	0	1,728	0
100.0	24	2,749,359	2,200,474	1,212,361	96,366	177,656	110,154	0
100.0	15	2,255,552	1,763,938	968,121	75,405	136,990	88,892	0
100.0	9	493,807	436,536	244,240	20,961	40,666	21,262	0
100.0	8	3,719,253	3,124,157	1,733,248	181,756	328,699	212,730	5,347
100.0	4	1,780,042	1,471,267	813,407	84,319	158,866	92,404	1,536
100.0	4	1,939,211	1,652,890	919,841	97,437	169,833	120,326	3,811
86.4	0	13,644,689	11,918,657	8,491,189	369,653	558,284	1,108,426	688,516
96.0	0	2,611,363	2,212,785	1,532,017	109,215	162,312	208,681	54,670
93.4	0	2,509,175	2,138,294	1,507,075	85,190	114,174	202,725	91,347
82.7	0	8,524,151	7,567,578	5,452,097	175,248	281,798	697,020	542,499
78.6	0	10,348,690	9,094,453	6,283,983	362,952	469,125	842,622	432,866
100.0	0	408,711	354,667	184,022	23,435	45,425	27,364	585
100.0	0	408,711	354,667	184,022	23,435	45,425	27,364	585
99.9	0	2,424,237	2,086,388	1,101,347	156,098	215,426	160,877	6,971
99.6	0	817,165	692,039	360,006	49,979	69,271	51,438	2,564
100.0	0	1,607,072	1,394,349	741,341	106,119	146,155	109,439	4,407
74.8	0	7,515,742	6,653,398	4,998,614	183,419	208,274	654,381	425,310
94.9	0	1,361,715	1,223,464	903,671	59,987	72,838	119,740	12,444
88.9	0	1,509,076	1,315,507	983,521	55,911	64,343	145,555	36,135
67.9	0	4,644,951	4,114,427	3,111,422	67,521	71,093	389,086	376,731

# 圏域別

市町村名	改 良 済				未 改 良			
	19.5m 以上	13.0m 以上	5.5m 以上	5.5m 未満	5.5m 以上	3.5m 以上	3.5m 未満	うち自動車 交通不能
南 部 圏 合 計	12,548	65,831	693,854	660,805	55,590	267,439	370,834	33,746
高速自動車国道 計	0	1,728	0	0	0	0	0	0
一般国道 計	9,909	27,411	72,834	0	0	0	0	0
指定区間 計	7,623	23,297	57,972	0	0	0	0	0
指定区間外 計	2,286	4,114	14,862	0	0	0	0	0
県道 計	1,421	25,164	177,463	8,682	2,318	2,957	72	0
主要地方道 計	649	17,056	70,336	4,363	693	843	0	0
一般県道 計	772	8,108	107,127	4,319	1,625	2,114	72	0
市町村道 計	1,218	11,528	443,557	652,123	53,272	264,482	370,762	33,746
一級	967	4,658	142,378	60,678	5,185	24,033	25,452	1,751
二級	32	914	111,794	89,985	8,376	43,201	39,770	963
その他	219	5,956	189,385	501,460	39,711	197,248	305,540	31,032
官 古 圏 合 計	390	2,809	530,915	308,508	32,322	154,358	246,186	1,656
一般国道 計	0	367	26,617	380	0	585	0	0
指定区間外 計	0	367	26,617	380	0	585	0	0
県道 計	245	546	157,679	2,407	862	5,568	541	0
主要地方道 計	50	0	50,307	1,081	0	2,564	0	0
一般県道 計	195	546	107,372	1,326	862	3,004	541	0
市町村道 計	145	1,896	346,619	305,721	31,460	148,205	245,645	1,656
一級	11	267	103,054	16,408	5,493	3,942	3,009	0
二級	35	297	92,993	52,230	7,642	20,049	8,444	16
その他	99	1,332	150,572	237,083	18,325	124,214	234,192	1,640

単位：メートル

舗装済	未舗装	舗装済			道路延長	橋梁		トンネル	
		セメント	アスファルト			個数	延長	個数	延長
			高級	簡易					
1,882,733	244,168	93,231	1,072,969	716,533	2,106,940	656	19,804	1	157
1,728	0	0	1,728	0	1,334	1	394	0	0
110,154	0	0	110,154	0	100,176	82	9,978	0	0
88,892	0	0	88,892	0	79,926	65	8,966	0	0
21,262	0	0	21,262	0	20,250	17	1,012	0	0
218,052	25	69	202,880	15,103	214,296	89	3,624	1	157
93,940	0	0	89,944	3,996	91,490	43	2,293	1	157
124,112	25	69	112,936	11,107	122,806	46	1,331	0	0
1,552,799	244,143	93,162	758,207	701,430	1,791,134	484 (2)	5,808	0	0
252,826	10,525	5,876	170,432	76,518	261,412	113 (1)	1,939	0	0
274,568	19,504	9,412	144,544	120,612	292,955	88	1,117	0	0
1,025,405	214,114	77,874	443,231	504,300	1,236,767	283 (1)	2,752	0	0
1,002,821	272,667	12,505	540,144	450,172	1,271,423	98	4,065	0	0
27,949	0	0	26,962	987	27,935	3	14	0	0
27,949	0	0	26,962	987	27,935	3	14	0	0
167,658	190	532	159,826	7,300	166,003	26	1,845	0	0
53,812	190	422	51,074	2,316	53,873	10	129	0	0
113,846	0	110	108,752	4,984	112,130	16	1,716	0	0
807,214	272,477	11,973	353,356	441,885	1,077,485	69	2,206	0	0
125,453	6,731	258	110,611	14,584	132,096	9	88	0	0
161,553	20,137	1,943	76,463	83,147	181,564	26	126	0	0
520,208	245,609	9,772	166,282	344,154	763,825	34	1,992	0	0

※( )：市町村境界に架設された橋梁個数

## 圏域別

市町村名	総延長	重用	未供用	実延長	改良率(%)	舗装率(%)
八重山圏合計	939,366	16,881	97,723	824,762	48.1	33.6
一般国道計	113,722	0	79,500	34,222	97.3	81.4
指定区間外計	113,722	0	79,500	34,222	97.3	81.4
県道計	194,463	8,395	2,983	183,085	90.0	83.4
主要地方道計	63,010	0	0	63,010	90.2	89.9
一般県道計	131,453	8,395	2,983	120,075	89.9	80.0
市町村道計	631,181	8,486	15,240	607,455	32.7	15.9
一級	65,831	1,442	0	64,389	80.8	37.0
二級	105,402	824	4,896	99,682	53.6	27.3
その他	459,948	6,220	10,344	443,384	21.0	10.3
総合計	9,017,468	289,154	699,077	8,029,237	69.5	49.8
高速自動車国道計	57,323	0	0	57,323	100.0	100.0
一般国道計	1,070,995	75,484	507,500	488,011	99.1	97.7
指定区間計	397,624	62,484	18,500	316,640	100.0	100.0
指定区間外計	673,371	13,000	489,000	171,371	97.5	93.5
県道計	1,266,600	116,313	89,222	1,061,065	92.6	88.6
主要地方道計	472,676	57,808	10,093	404,775	95.7	95.2
一般県道計	793,924	58,505	79,129	656,290	90.6	84.5
市町村道計	6,622,550	97,357	102,355	6,422,838	63.2	39.3
一級	898,373	7,261	5,952	885,160	83.3	66.7
二級	1,122,466	10,082	8,868	1,103,516	67.2	40.4
その他	4,601,711	80,014	87,535	4,434,162	58.2	33.5

単位：メートル

舗装率 簡易含 (%)	歩道橋	道 路 面 積(㎡)			歩 道 延 長		改良済 延 長	未改良 延 長
		道路敷	道路部	車 道	設置延長	総延長		
71.5	0	7,363,693	5,760,435	3,942,658	250,460	330,173	396,700	428,062
96.5	0	655,961	478,751	208,390	33,595	67,641	33,281	941
96.5	0	655,961	478,751	208,390	33,595	67,641	33,281	941
97.1	0	2,800,753	1,867,734	1,220,639	132,462	156,001	164,814	18,271
91.6	0	919,599	620,788	406,152	40,187	46,990	56,840	6,170
100.0	0	1,881,154	1,246,946	814,487	92,275	109,011	107,974	12,101
62.3	0	3,906,979	3,413,950	2,513,629	84,403	106,531	198,605	408,850
91.0	0	710,159	557,745	388,471	29,177	40,278	52,030	12,359
80.0	0	705,368	643,346	473,069	20,310	24,213	53,412	46,270
54.2	0	2,491,452	2,212,859	1,652,089	34,916	42,040	93,163	350,221
87.1	94	80,849,339	63,565,314	43,149,761	2,390,670	3,673,176	5,584,297	2,444,940
100.0	0	3,313,896	1,275,935	805,364	0	0	57,323	0
99.7	70	11,802,008	8,371,900	4,851,490	430,763	794,132	483,692	4,319
100.0	61	8,493,008	6,037,312	3,543,404	294,777	536,381	316,640	0
99.2	9	3,309,000	2,334,588	1,308,086	135,986	257,751	167,052	4,319
99.4	19	18,162,573	13,252,955	7,874,269	787,780	1,224,700	982,115	78,950
98.6	13	7,787,845	5,460,371	3,283,055	301,599	494,354	387,264	17,511
99.9	6	10,374,728	7,792,584	4,591,214	486,181	730,346	594,851	61,439
84.0	5	47,570,862	40,664,524	29,618,638	1,172,127	1,654,344	4,061,167	2,361,671
96.1	2	9,373,450	7,782,197	5,415,748	398,265	559,221	737,363	147,797
89.4	3	8,745,306	7,281,744	5,335,271	246,058	315,977	741,164	362,352
80.3	0	29,452,106	25,600,583	18,867,619	527,804	779,146	2,582,640	1,851,522

# 圏域別

市町村名	改 良 済				未 改 良			
	19.5m 以上	13.0m 以上	5.5m 以上	5.5m 未満	5.5m 以上	3.5m 以上	3.5m 未満	うち自動車 交通不能
八重山圏 合計	96	263	322,495	73,846	29,004	151,857	247,201	7,833
一般国道 計	0	0	33,281	0	0	941	0	0
指定区間外 計	0	0	33,281	0	0	941	0	0
県道 計	85	88	161,629	3,012	4,288	12,698	1,285	0
主要地方道 計	85	33	56,304	418	272	4,613	1,285	0
一般県道 計	0	55	105,325	2,594	4,016	8,085	0	0
市町村道 計	11	175	127,585	70,834	24,716	138,218	245,916	7,833
一級	0	76	48,752	3,202	1,975	5,508	4,876	87
二級	11	13	33,700	19,688	6,395	21,830	18,045	170
その他	0	86	45,133	47,944	16,346	110,880	222,995	7,576
総 合 計	37,653	257,248	2,898,277	2,391,119	176,984	852,206	1,415,750	76,134
高速自動車国道 計	0	57,323	0	0	0	0	0	0
一般国道 計	30,348	115,377	335,266	2,701	568	3,308	443	0
指定区間 計	28,003	100,066	187,246	1,325	0	0	0	0
指定区間外 計	2,345	15,311	148,020	1,376	568	3,308	443	0
県道 計	4,284	62,088	883,387	32,356	21,202	47,142	10,606	33
主要地方道 計	3,069	42,079	327,953	14,163	3,643	11,581	2,287	33
一般県道 計	1,215	20,009	555,434	18,193	17,559	35,561	8,319	0
市町村道 計	3,021	22,460	1,679,624	2,356,062	155,214	801,756	1,404,701	76,101
一級	1,380	8,741	556,498	170,744	22,765	61,421	63,611	2,286
二級	178	2,102	373,680	365,204	36,453	156,923	168,976	4,136
その他	1,463	11,617	749,446	1,820,114	95,996	583,412	1,172,114	69,679

単位：メートル

舗装済	未舗装	舗装済			道路延長	橋梁		トンネル	
		セメント	アスファルト			個数	延長	個数	延長
			高級	簡易					
589,515	235,247	21,017	255,999	312,499	818,816	215	4,097	2	1,849
33,011	1,211	0	27,848	5,163	33,940	16	282	0	0
33,011	1,211	0	27,848	5,163	33,940	16	282	0	0
177,770	5,315	1,196	151,442	25,132	177,965	116	3,271	2	1,849
57,695	5,315	1,196	55,442	1,057	60,653	51	1,183	1	1,174
120,075	0	0	96,000	24,075	117,312	65	2,088	1	675
378,734	228,721	19,821	76,709	282,204	606,911	83	544	0	0
58,564	5,825	997	22,845	34,722	64,195	19	194	0	0
79,769	19,913	5,284	21,923	52,562	99,599	15	83	0	0
240,401	202,983	13,540	31,941	194,920	443,117	49	267	0	0
6,997,082	1,032,155	168,652	3,829,036	2,999,394	7,951,963	2,200 (15)	69,609	24	7,665
57,323	0	155	57,168	0	50,392	38	6,716	1	215
486,654	1,357	3,120	473,824	9,710	463,648	305 (11)	21,160	10	3,203
316,640	0	2,477	314,163	0	297,148	205 (11)	16,915	8	2,577
170,014	1,357	643	159,661	9,710	166,500	100	4,245	2	626
1,054,777	6,288	4,395	935,777	114,605	1,034,647	454	22,322	10	4,096
398,923	5,852	2,839	382,550	13,534	395,371	180	6,882	5	2,522
655,854	436	1,556	553,227	101,071	639,276	274 (1)	15,440	5	1,574
5,398,328	1,024,510	160,982	2,362,267	2,875,079	6,403,276	1,403 (3)	19,411	3	151
850,985	34,175	9,014	581,512	260,459	879,458	328 (2)	5,581	2	121
986,788	116,728	21,672	424,661	540,455	1,099,701	301	3,785	1	30
3,560,555	873,607	130,296	1,356,094	2,074,165	4,424,117	774 (1)	10,045	0	0

※( )：市町村境界に架設された橋梁個数

### 3. 主要離島、島別内訳

- (1) 主要離島 島別内訳
- (2) その他の離島 沖縄本島周辺  
島別内訳
- (3) 宮古・石垣島周辺  
島別内訳



# 主要離島

# 島別内訳 (平成23年4月1日現在)

島別	種別	総延長	重用	未供用	実延長	改良率 (%)	舗装率 (%)	
宮古本島	宮古島市	1,247,419	18,905	280,547	947,967	69.6	40.1	
	指定区間外	272,449	0	244,500	27,949	97.9	96.5	
	県道計	167,308	4,250	28,415	134,643	95.5	95.1	
	主要地方道	47,254	9	469	46,776	94.5	94.6	
	一般県道	120,054	4,241	27,946	87,867	96.0	95.3	
	市町村道	807,662	14,655	7,632	785,375	64.2	28.6	
	合計	1,247,419	18,905	280,547	947,967	69.6	40.1	
	指定区間外	272,449	0	244,500	27,949	97.9	96.5	
	県道計	167,308	4,250	28,415	134,643	95.5	95.1	
	主要地方道	47,254	9	469	46,776	94.5	94.6	
	一般県道	120,054	4,241	27,946	87,867	96.0	95.3	
	市町村道	807,662	14,655	7,632	785,375	64.2	28.6	
	石垣本島	石垣市	585,344	13,107	83,238	488,999	48.9	35.7
		指定区間外	113,722	0	79,500	34,222	97.3	81.4
県道計		121,226	8,395	2,983	109,848	87.8	81.2	
主要地方道		63,010	0	0	63,010	90.2	89.9	
一般県道		58,216	8,395	2,983	46,838	84.5	69.5	
市町村道		350,396	4,712	755	344,929	31.7	16.7	
合計		585,344	13,107	83,238	488,999	48.9	35.7	
指定区間外		113,722	0	79,500	34,222	97.3	81.4	
県道計		121,226	8,395	2,983	109,848	87.8	81.2	
主要地方道		63,010	0	0	63,010	90.2	89.9	
一般県道		58,216	8,395	2,983	46,838	84.5	69.5	
市町村道		350,396	4,712	755	344,929	31.7	16.7	

単位：メートル

舗簡 装易 率含 (%)	歩 道 橋	道 路 面 積 (㎡)			歩 道 延 長		改良済 延 長	未改良 延 長
		道 路 敷	道 路 部	車 道	設置延長	総延長		
80.4	0	7,924,272	6,942,262	4,763,726	269,648	358,231	660,176	287,791
100	0	408,711	354,667	184,022	23,435	45,425	27,364	585
99.9	0	1,987,026	1,702,635	891,202	124,386	167,351	128,552	6,091
99.6	0	712,730	601,214	314,461	42,786	54,903	44,212	2,564
100	0	1,274,296	1,101,421	576,741	81,600	112,448	84,340	3,527
76.3	0	5,528,535	4,884,960	3,688,502	121,827	145,455	504,260	281,115
80.4	0	7,924,272	6,942,262	4,763,726	269,648	358,231	660,176	287,791
100	0	408,711	354,667	184,022	23,435	45,425	27,364	585
99.9	0	1,987,026	1,702,635	891,202	124,386	167,351	128,552	6,091
99.6	0	712,730	601,214	314,461	42,786	54,903	44,212	2,564
100	0	1,274,296	1,101,421	576,741	81,600	112,448	84,340	3,527
76.3	0	5,528,535	4,884,960	3,688,502	121,827	145,455	504,260	281,115
76	0	4,673,420	3,647,637	2,466,291	162,752	234,367	238,928	250,071
96.5	0	655,961	478,751	208,390	33,595	67,641	33,281	941
95.2	0	1,767,544	1,160,893	776,454	76,505	92,800	96,423	13,425
91.6	0	919,599	620,788	406,152	40,187	46,990	56,840	6,170
100	0	847,945	540,105	370,302	36,318	45,810	39,583	7,255
67.8	0	2,249,915	2,007,993	1,481,447	52,652	73,926	109,224	235,705
76	0	4,623,420	3,647,637	2,466,291	162,752	234,367	238,928	250,071
96.5	0	655,961	478,751	208,390	33,595	67,641	33,281	941
95.2	0	1,767,544	1,160,893	776,454	76,505	92,800	96,423	13,425
91.6	0	919,599	620,788	406,152	40,187	46,990	56,840	6,170
100	0	847,945	540,105	370,302	36,318	45,810	39,583	7,255
67.8	0	2,249,915	2,007,993	1,481,447	52,652	73,926	109,224	235,705

# 主要離島

# 島別内訳 (平成23年4月1日現在)

島 別	種 別	改 良 済				未 改 良			
		19.5m 以上	13.0m 以上	5.5m 以上	5.5m 未満	5.5m 以上	3.5m以 上	3.5m未 満	うち自動車 交通不能
宮古本島	宮古島市	330	2,673	400,827	256,346	12,145	124,342	151,304	1,371
	指定区間外	0	367	26,617	380	0	585	0	0
	県道計	195	546	127,089	722	831	4,919	341	0
	主要地方道	0	0	44,212	0	0	2,564	0	0
	一般県道	195	546	82,877	722	831	2,355	341	0
	市町村道	135	1,760	247,121	255,244	11,314	118,838	150,963	1,371
	合 計	330	2,673	400,827	256,346	12,145	124,342	151,304	1,371
	指定区間外	0	367	26,617	380	0	585	0	0
	県道計	195	546	127,089	722	831	4,919	341	0
	主要地方道	0	0	44,212	0	0	2,564	0	0
	一般県道	195	546	82,877	722	831	2,355	341	0
	市町村道	135	1,760	247,121	255,244	11,314	118,838	150,963	1,371
	石垣本島	石垣市	85	178	206,095	32,570	21,241	93,438	135,392
指定区間外		0	0	33,281	0	0	941	0	0
県道計		85	33	95,887	418	2,139	10,001	1,285	0
主要地方道		85	33	56,304	418	272	4,613	1,285	0
一般県道		0	0	39,583	0	1,867	5,388	0	0
市町村道		0	145	76,927	32,152	19,102	82,496	134,107	871
合 計		85	178	206,095	32,570	21,241	93,438	135,392	871
指定区間外		0	0	33,281	0	0	941	0	0
県道計		85	33	95,887	418	2,139	10,001	1,285	0
主要地方道		85	33	56,304	418	272	4,613	1,285	0
一般県道		0	0	39,583	0	1,867	5,388	0	0
市町村道		0	145	76,927	32,152	19,102	82,496	134,107	871

単位：メートル

舗装済	未舗装	舗装済			道路延長	橋梁		トンネル	
		セメント	アスファルト			個数	延長	個数	延長
			高級	簡易					
761,993	185,974	5,054	374,787	382,152	944,152	85	3,815	0	0
27,949	0	0	26,962	987	27,935	3	14	0	0
134,453	190	532	127,501	6,420	132,886	22	1,757	0	0
46,586	190	422	43,848	2,316	46,722	8	54	0	0
87,867	0	110	83,653	4,104	86,164	14	1,703	0	0
599,591	185,784	4,522	220,324	374,745	783,331	60	2,044	0	0
761,993	185,974	5,054	374,787	382,152	944,152	85	3,815	0	0
27,949	0	0	26,962	987	27,935	3	14	0	0
134,453	190	532	127,501	6,420	132,886	22	1,757	0	0
46,586	190	422	43,848	2,316	46,722	8	54	0	0
87,867	0	110	83,653	4,104	86,164	14	1,703	0	0
599,591	185,784	4,522	220,324	374,745	783,331	60	2,044	0	0
371,463	117,536	8,960	165,830	196,673	485,451	166	2,374	1	1,174
33,011	1,211	0	27,848	5,163	33,940	16	282	0	0
104,533	5,315	1,196	87,993	15,344	107,068	78	1,606	1	1,174
57,695	5,315	1,196	55,442	1,057	60,653	51	1,183	1	1,174
46,838	0	0	32,551	14,287	46,415	27	423	0	0
233,919	111,010	7,764	49,989	176,166	344,443	72	486	0	0
371,463	117,536	8,960	165,830	196,673	485,451	166	2,374	1	1,174
33,011	1,211	0	27,848	5,163	33,940	16	282	0	0
104,533	5,315	1,196	87,993	15,344	107,068	78	1,606	1	1,174
57,695	5,315	1,196	55,442	1,057	60,653	51	1,183	1	1,174
46,838	0	0	32,551	14,287	46,415	27	423	0	0
233,919	111,010	7,764	49,989	176,166	344,443	72	486	0	0

# 主要離島

# 島別内訳 (平成23年4月1日現在)

島別	種別	総延長	重用	未供用	実延長	改良率 (%)	舗高装級率 (%)
久米島	久米島町	266,970	16,012	27,893	223,065	56.9	44.4
	県道計	68,678	13,517	25,156	30,005	100.0	92.3
	主要地方道	15,738	0	0	15,738	100.0	85.3
	一般県道	52,940	13,517	25,156	14,267	100.0	100.0
	市町村道	198,292	2,495	2,737	193,060	50.2	37.0
	合計	266,970	16,012	27,893	223,065	56.9	44.4
	県道計	68,678	13,517	25,156	30,005	100.0	92.3
	主要地方道	15,738	0	0	15,738	100.0	85.3
	一般県道	52,940	13,517	25,156	14,267	100.0	100.0
	市町村道	198,292	2,495	2,737	193,060	50.2	37.0
総合計	総合計	2,099,733	48,024	391,678	1,660,031	61.8	39.4
	指定区間外	386,171	0	324,000	62,171	97.5	88.2
	県道計	357,212	26,162	56,554	274,496	92.9	89.2
	主要地方道	126,002	9	469	125,524	93.0	91.1
	一般県道	231,210	26,153	56,085	148,972	92.8	87.7
	市町村道	1,356,350	21,862	11,124	1,323,364	53.7	26.8

単位：メートル

舗簡 装易 率含 (%)	歩 道 橋	道 路 面 積 (㎡)			歩 道 延 長		改 良 済 延 長	未 改 良 延 長
		道 路 敷	道 路 部	車 道	設 置 延 長	総 延 長		
81.5	0	1,849,452	1,378,616	965,345	49,594	74,646	127,014	96,051
100	0	454,080	323,530	190,479	20,318	38,231	30,005	0
100	0	224,455	175,620	99,904	11,991	24,287	15,738	0
100	0	229,625	147,910	90,575	8,327	13,944	14,267	0
78.6	0	1,395,372	1,055,086	774,866	29,276	36,415	97,009	96,051
81.5	0	1,849,452	1,378,616	965,345	49,594	74,646	127,014	96,051
100	0	454,080	323,530	190,479	20,318	38,231	30,005	0
100	0	224,455	175,620	99,904	11,991	24,287	15,738	0
100	0	229,625	147,910	90,575	8,327	13,944	14,267	0
78.6	0	1,395,372	1,055,086	774,866	29,276	36,415	97,009	96,051
79.2	0	1,447,144	11,968,515	8,195,362	481,994	665,763	1,026,118	633,913
98.1	0	1,064,672	833,418	392,412	57,030	113,066	60,645	1,526
98	0	4,208,650	3,187,058	1,858,135	221,209	298,382	254,980	19,516
95.6	0	1,856,784	1,397,622	820,517	94,964	126,180	116,790	8,734
100	0	2,351,866	1,789,436	1,037,618	126,245	172,202	138,190	10,782
74.4	0	9,173,822	7,948,039	5,944,815	203,755	254,315	710,493	612,871

# 主要離島

# 島別内訳 (平成23年4月1日現在)

島別	種別	改良済				未改良			
		19.5m以上	13.0m以上	5.5m以上	5.5m未満	5.5m以上	3.5m以上	3.5m未満	うち自動車交通不能
久米島	久米島町	29	155	64,949	61,881	761	19,147	76,143	969
	県道計	29	88	27,703	2,185	0	0	0	0
	主要地方道	29	88	13,760	1,861	0	0	0	0
	一般県道	0	0	13,943	324	0	0	0	0
	市町村道	0	67	37,246	59,696	761	19,147	76,143	969
	合計	29	155	64,949	61,881	761	19,147	76,143	969
	県道計	29	88	27,703	2,185	0	0	0	0
	主要地方道	29	88	13,760	1,861	0	0	0	0
	一般県道	0	0	13,943	324	0	0	0	0
	市町村道	0	67	37,246	59,696	761	19,147	76,143	969
総合計	総合計	444	3,006	671,871	350,797	34,147	236,927	362,839	3,211
	指定区間外	0	367	59,898	380	0	1,526	0	0
	県道計	309	667	250,679	3,325	2,970	14,920	1,626	0
	主要地方道	114	121	114,276	2,279	272	7,177	1,285	0
	一般県道	195	546	136,403	1,046	2,698	7,743	341	0
	市町村道	135	1,972	361,294	347,092	31,177	220,481	361,213	3,211

単位：メートル

舗装済	未舗装	舗装済			道路延長	橋梁		トンネル	
		セメント	アスファルト			個数	延長	個数	延長
			高級	簡易					
181,728	41,337	7,296	91,854	82,578	222,213	98	852	0	0
30,005	0	0	27,690	2,315	29,720	19	285	0	0
15,738	0	0	13,423	2,315	15,541	10	197	0	0
14,267	0	0	14,267	0	14,179	9	88	0	0
151,723	41,337	7,296	64,164	80,263	192,493	79	567	0	0
181,728	41,337	7,296	91,854	82,578	222,213	98	852	0	0
30,005	0	0	27,690	2,315	29,720	19	285	0	0
15,738	0	0	13,423	2,315	15,541	10	197	0	0
14,267	0	0	14,267	0	14,179	9	88	0	0
151,723	41,337	7,296	64,164	80,263	192,493	79	567	0	0
1,315,184	344,847	21,310	632,471	661,403	1,651,816	349	7,041	1	1,174
60,960	1,211	0	54,810	6,150	61,875	19	296	0	0
268,991	5,505	1,728	243,184	24,079	269,674	119	3,648	1	1,174
120,019	5,505	1,618	112,713	5,688	122,916	69	1,434	1	1,174
148,972	0	110	130,471	18,391	146,758	50	2,214	0	0
985,233	338,131	19,582	334,477	631,174	1,320,267	211	3,097	0	0



その他の離島 沖縄本島周辺 島別内訳

(平成23年4月1日現在)

島別	種別	総延長	重用	未供用	実延長	改良率 (%)	舗装等級率 (%)
伊平屋島	伊平屋村	74,775	651	0	74,124	74.0	27.4
	一般県道	11,675	0	0	11,675	100.0	36.3
	市町村道	63,100	651	0	62,449	69.1	25.7
野甫島	伊平屋村	6,362	51	0	6,311	100.0	12.3
	一般県道	1,014	0	0	1,014	100.0	76.7
	市町村道	5,348	51	0	5,297	100.0	0.0
伊是名島	伊是名村	88,285	1,115	691	86,479	94.0	57.8
	一般県道	6,180	0	0	6,180	100.0	100.0
	市町村道	82,105	1,115	691	80,299	93.5	54.5
伊江島	伊江村	193,788	3,877	0	189,911	85.4	13.7
	一般県道	22,841	185	0	22,656	67.6	21.2
	市町村道	170,947	3,692	0	167,255	87.8	12.7
水納島	本部町	1,140	0	0	1,140	46.7	57.4
	市町村道	1,140	0	0	1,140	46.7	57.4
津堅島	うるま市	7,925	189	0	7,736	73.4	27.3
	市町村道	7,925	189	0	7,736	73.4	27.3
久高島	南城市	9,332	34	0	9,298	0.0	43.9
	市町村道	9,332	34	0	9,298	0.0	43.9
粟国島	粟国村	54,429	334	7,040	47,055	60.9	66.0
	一般県道	780	0	0	780	100.0	0.0
	市町村道	53,649	334	7,040	46,275	60.3	67.1
渡名喜島	渡名喜村	9,050	0	0	9,050	42.6	42.2
	一般県道	25	0	0	25	0.0	0.0
	市町村道	9,025	0	0	9,025	42.7	42.3
座間味島	座間味村	11,481	11	0	11,470	49.1	0.1
	一般県道	129	0	0	129	0.0	0.0
	市町村道	11,352	11	0	11,341	49.7	0.1
阿嘉島	座間味村	9,581	0	0	9,581	0.0	6.9
	市町村道	9,581	0	0	9,581	0.0	6.9
慶留間島	座間味村	6,068	0	0	6,068	58.9	42.4
	市町村道	6,068	0	0	6,068	58.9	42.4

単位：メートル

舗 簡 装 易 率 含 (%)	歩 道 橋	道 路 面 積 (㎡)			歩 道 延 長		改 良 済 延 長	未 改 良 延 長
		道 路 敷	道 路 部	車 道	設 置 延 長	総 延 長		
82.4	0	755,815	497,002	378,953	15,969	16,490	54,834	19,290
100	0	109,539	104,826	76,567	5,881	6,428	11,675	0
79.1	0	646,276	392,176	302,386	10,088	10,062	43,159	19,290
100	0	52,779	36,596	26,098	778	1,082	6,311	0
100	0	20,293	10,327	5,761	778	1,082	1,014	0
100	0	32,486	26,269	20,337	0	0	5,297	0
93.9	0	810,194	575,786	418,970	17,599	18,849	81,292	5,187
100	0	89,736	64,560	37,667	5,643	6,893	6,180	0
93.4	0	720,458	511,226	381,303	11,956	11,956	75,112	5,187
89.5	0	1,312,386	1,111,638	852,126	5,847	6,971	162,220	27,691
100	0	257,301	202,571	131,381	4,346	5,462	15,309	7,347
88.1	0	1,055,085	909,067	720,745	1,501	1,509	146,911	20,344
57.4	0	5,979	4,012	2,868	0	0	532	608
57.4	0	5,979	4,012	2,868	0	0	532	608
69.1	0	35,170	32,880	24,505	7	7	5,679	2,057
69.1	0	35,170	32,880	24,505	7	7	5,679	2,057
43.9	0	39,655	36,931	27,642	0	0	0	9,298
43.9	0	39,655	36,931	27,642	0	0	0	9,298
73.8	0	224,370	196,967	141,560	2,349	2,349	28,667	18,388
100	0	7,722	5,850	4,680	0	0	780	0
73.3	0	216,648	191,117	136,880	2,349	2,349	27,887	18,388
42.2	0	43,671	36,369	27,319	0	0	3,855	5,195
0	0	132	100	75	0	0	0	25
42.3	0	43,539	36,269	27,244	0	0	3,855	5,170
64.5	0	72,407	52,936	37,989	1,424	1,424	5,632	5,838
100	0	1,069	810	648	0	0	0	129
64.1	0	71,338	52,126	37,341	1,424	1,424	5,632	5,709
27.4	0	40,166	35,006	25,305	0	0	0	9,581
27.4	0	40,166	35,006	25,305	0	0	0	9,581
59.5	0	60,664	42,985	27,159	3,178	3,282	3,572	2,496
59.5	0	60,664	42,985	27,159	3,178	3,282	3,572	2,496

その他の離島 沖縄本島周辺 島別内訳

(平成23年4月1日現在)

島別	種別	改良済				未改良			
		19.5m以上	13.0m以上	5.5m以上	5.5m未満	5.5m以上	3.5m以上	3.5m未満	うち自動車交通不能
伊平屋島	伊平屋村	19	107	32,709	21,999	5,831	5,841	7,618	4,596
	一般県道	0	18	9,606	2,051	0	0	0	0
	市町村道	19	89	23,103	19,948	5,831	5,841	7,618	4,596
野甫島	伊平屋村	0	3	3,832	2,476	0	0	0	0
	一般県道	0	0	778	236	0	0	0	0
	市町村道	0	3	3,054	2,240	0	0	0	0
伊是名島	伊是名村	6	31	37,274	43,981	9	2,760	2,418	691
	一般県道	0	10	5,724	446	0	0	0	0
	市町村道	6	21	31,550	43,535	9	2,760	2,418	691
伊江島	伊江村	16	153	39,718	122,333	232	8,196	19,263	662
	一般県道	0	0	12,865	2,444	0	4,973	2,374	0
	市町村道	16	153	26,853	119,889	232	3,223	16,889	662
水納島	本部町	0	0	3	529	0	3	605	0
	市町村道	0	0	3	529	0	3	605	0
津堅島	うるま市	0	0	208	5,471	0	81	1,976	73
	市町村道	0	0	208	5,471	0	81	1,976	73
久高島	南城市	0	0	0	0	50	3,628	5,620	2,596
	市町村道	0	0	0	0	50	3,628	5,620	2,596
粟国島	粟国村	0	0	3,771	24,896	27	4,038	14,323	1,012
	一般県道	0	0	780	0	0	0	0	0
	市町村道	0	0	2,991	24,896	27	4,038	14,323	1,012
渡名喜島	渡名喜村	0	0	130	3,725	181	363	4,651	1
	一般県道	0	0	0	0	0	0	25	0
	市町村道	0	0	130	3,725	181	363	4,626	1
座間味島	座間味村	11	0	408	5,213	58	458	5,322	1,813
	一般県道	0	0	0	0	0	129	0	0
	市町村道	11	0	408	5,213	58	329	5,322	1,813
阿嘉島	座間味村	0	0	0	0	155	1,415	8,011	1,986
	市町村道	0	0	0	0	155	1,415	8,011	1,986
慶留間島	座間味村	0	0	2,407	1,165	44	792	1,660	353
	市町村道	0	0	2,407	1,165	44	792	1,660	353

単位：メートル

舗装済	未舗装	舗装済			道路延長	橋梁		トンネル	
		セメント	アスファルト			個数	延長	個数	延長
			高級	簡易					
61,086	13,038	2,302	17,975	40,809	73,468	23	656	0	0
11,675	0	679	3,555	7,441	11,297	6	378	0	0
49,411	13,038	1,623	14,420	33,368	62,171	17	278	0	0
6,311	0	0	778	5,533	6,201	1	110	0	0
1,014	0	0	778	236	904	1	110	0	0
5,297	0	0	0	5,297	5,297	0	0	0	0
81,209	5,270	919	49,025	31,265	86,329	25	150	0	0
6,180	0	0	6,180	0	6,163	2	17	0	0
75,029	5,270	919	42,845	31,265	80,166	23	133	0	0
170,009	19,902	2,065	24,024	143,920	189,907	1	4	0	0
22,650	6	0	4,800	17,850	22,656	0	0	0	0
147,359	19,896	2,065	19,224	126,070	167,251	1	4	0	0
654	486	654	0	0	1,140	0	0	0	0
654	486	654	0	0	1,140	0	0	0	0
5,344	2,392	87	2,024	3,233	7,736	0	0	0	0
5,344	2,392	87	2,024	3,233	7,736	0	0	0	0
4,081	5,217	4,081	0	0	9,298	0	0	0	0
4,081	5,217	4,081	0	0	9,298	0	0	0	0
34,711	12,344	20,792	10,260	3,659	47,042	4	13	0	0
780	0	0	0	780	780	0	0	0	0
33,931	12,344	20,792	10,260	2,879	46,262	4	13	0	0
3,821	5,229	3,821	0	0	9,050	0	0	0	0
0	25	0	0	0	25	0	0	0	0
3,821	5,204	3,821	0	0	9,025	0	0	0	0
7,397	4,073	13	0	7,384	11,453	4	17	0	0
129	0	0	0	129	125	1	4	0	0
7,268	4,073	13	0	7,255	11,328	3	13	0	0
2,621	6,960	657	0	1,964	9,577	2	4	0	0
2,621	6,960	657	0	1,964	9,577	2	4	0	0
3,609	2,459	179	2,393	1,037	5,292	4	776	0	0
3,609	2,459	179	2,393	1,037	5,292	4	776	0	0

その他の離島 沖縄本島周辺 島別内訳 (平成23年4月1日現在)

島別	種別	総延長	重用	未供用	実延長	改良率 (%)	舗装率 (%)
渡嘉敷島	渡嘉敷村	20,082	195	0	19,887	91.7	38.9
	一般県道	576	0	0	576	91.1	0.0
	市町村道	19,506	195	0	19,311	91.7	40.1
奥武島	久米島町	3,048	9	0	3,039	76.5	81.1
	市町村道	3,048	9	0	3,039	76.5	81.1
オーハ島	久米島町	734	6	0	728	0.0	0.0
	市町村道	734	6	0	728	0.0	0.0
北大東島	北大東村	36,550	76	0	36,474	96.2	78.6
	一般県道	2,219	0	0	2,219	100.0	83.8
	市町村道	34,331	76	0	34,255	96.0	78.3
南大東島	南大東村	61,170	126	0	61,044	92.0	72.1
	一般県道	12,221	0	0	12,221	91.4	91.9
	市町村道	48,949	126	0	48,823	92.1	67.1
総合計	総合計	593,800	6,674	7,731	579,395	80.2	38.8
	一般県道	57,660	185	0	57,475	85.0	50.6
	市町村道	536,140	6,489	7,731	521,920	79.6	37.5

単位：メートル

舗簡 装易 率含 (%)	歩 道 橋	道 路 面 積 (㎡)			歩 道 延 長		改 良 済 延 長	未 改 良 延 長
		道 路 敷	道 路 部	車 道	設 置 延 長	総 延 長		
97.6	0	339,800	141,314	105,581	3,164	3,231	18,237	1,650
100	0	3,637	3,542	2,087	442	509	525	51
97.5	0	336,163	137,772	103,494	2,722	2,722	17,712	1,599
81.1	0	27,653	23,734	14,150	1,481	1,481	2,326	713
81.1	0	27,653	23,734	14,150	1,481	1,481	2,326	713
0	0	1,883	521	521	0	0	0	728
0	0	1,883	521	521	0	0	0	728
96.3	0	363,970	290,356	214,578	10,630	10,836	35,102	1,372
100	0	28,733	20,875	14,755	1,184	1,390	2,219	0
96.1	0	335,237	269,481	199,823	9,446	9,446	32,883	1,372
95.9	0	606,436	517,162	369,868	9,053	9,919	56,155	4,889
100	0	187,986	164,942	79,014	6,132	6,995	11,171	1,050
94.9	0	418,450	352,220	290,854	2,921	2,924	44,984	3,839
85.7	0	4,792,998	3,632,195	2,695,192	71,479	75,921	464,414	114,981
99.9	0	706,148	578,403	352,635	24,406	28,759	48,873	8,602
84.1	0	4,086,850	3,053,792	2,342,557	47,073	47,162	415,541	106,379

その他の離島 沖縄本島周辺 島別内訳

(平成 23年 4月 1日 現在)

島 別	種 別	改 良 済				未 改 良			
		19.5m 以上	13.0m以 上	5.5m 以上	5.5m 未満	5.5m 以上	3.5m 以上	3.5m 未満	うち自動車 交通不能
渡嘉敷島	渡嘉敷村	0	10	6,553	11,674	0	122	1,528	215
	一般県道	0	0	0	525	0	9	42	0
	市町村道	0	10	6,553	11,149	0	113	1,486	215
奥武島	久米島町	0	0	1,579	747	0	43	670	193
	市町村道	0	0	1,579	747	0	43	670	193
オーハ島	久米島町	0	0	0	0	0	0	728	728
	市町村道	0	0	0	0	0	0	728	728
北大東島	北大東村	12	15	30,184	4,891	7	7	1,358	0
	一般県道	0	0	2,219	0	0	0	0	0
	市町村道	12	15	27,965	4,891	7	7	1,358	0
南大東島	南大東村	22	17	44,865	11,251	27	2,106	2,756	0
	一般県道	22	17	11,076	56	0	1,050	0	0
	市町村道	0	0	33,789	11,195	27	1,056	2,756	0
総 合 計	総 合 計	86	336	203,641	260,351	6,621	29,853	78,507	14,919
	一般県道	22	45	43,048	5,758	0	6,161	2,441	0
	市町村道	64	291	160,593	254,593	6,621	23,692	76,066	14,919

単位：メートル

舗装済	未舗装	舗装済			道路延長	橋梁		トンネル	
		セメント	アスファルト			個数	延長	個数	延長
			高級	簡易					
19,405	482	111	7,633	11,661	19,717	5	170	0	0
576	0	0	0	576	576	0	0	0	0
18,829	482	111	7,633	11,085	19,141	5	170	0	0
2,465	574	139	2,326	0	2,869	2	170	0	0
2,465	574	139	2,326	0	2,869	2	170	0	0
0	728	0	0	0	728	0	0	0	0
0	728	0	0	0	728	0	0	0	0
35,134	1,340	69	28,606	6,459	36,474	0	0	0	0
2,219	0	69	1,790	360	2,219	0	0	0	0
32,915	1,340	0	26,816	6,099	34,255	0	0	0	0
58,539	2,505	416	43,598	14,525	60,944	8	100	0	0
12,221	0	60	11,171	990	12,221	0	0	0	0
46,318	2,505	356	32,427	13,535	48,723	8	100	0	0
496,396	82,999	36,305	188,642	271,449	577,225	79	2,170	0	0
57,444	31	808	28,274	28,362	56,966	10	509	0	0
438,952	82,968	35,497	160,368	243,087	520,259	69	1,661	0	0



宮古・石垣島周辺 島別内訳 (平成 23年 4月 1日 現在)

島 別	種 別	総延長	重 用	未供用	実延長	改良率 (%)	舗高 装級率 (%)
池間島	宮古島市	9,687	33	0	9,654	62.5	95.0
	一般県道	3,495	0	0	3,495	100.0	100.0
	市町村道	6,192	33	0	6,159	41.2	92.1
大神島	宮古島市	1,811	0	1,500	311	100.0	100.0
	市町村道	1,811	0	1,500	311	100.0	100.0
来間島	宮古島市	12,038	77	0	11,961	91.0	83.6
	市町村道	12,038	77	0	11,961	91.0	83.6
伊良部島	宮古島市	170,126	4,085	0	166,041	70.1	46.9
	県道計	20,681	960	0	19,721	97.2	97.2
	主要地方道	5,726	0	0	5,726	100.0	100.0
	一般県道	14,955	960	0	13,995	96.0	96.0
	市町村道	149,445	3,125	0	146,320	66.4	40.2
下地島	宮古島市	12,453	0	0	12,453	88.0	87.3
	主要地方道	1,500	0	0	1,500	100.0	100.0
	市町村道	10,953	0	0	10,953	86.3	85.6
多良間島	多良間村	128,384	2,161	582	125,641	30.2	50.2
	一般県道	8,489	0	0	8,489	96.2	96.2
	市町村道	119,895	2,161	582	117,152	25.4	46.9
水納島	多良間村	1,460	0	0	1,460	0.0	100.0
	市町村道	1,460	0	0	1,460	0.0	100.0
竹富島	竹富町	27,476	181	4,896	22,399	34.0	35.8
	市町村道	27,476	181	4,896	22,399	34.0	35.8
西表島	竹富町	98,359	637	0	97,722	59.9	50.5
	一般県道	53,833	0	0	53,833	93.5	88.9
	市町村道	44,526	637	0	43,889	18.6	3.3
鳩間島	竹富町	2,961	71	0	2,890	5.9	0.0
	市町村道	2,961	71	0	2,890	5.9	0.0
小浜島	竹富町	20,051	151	0	19,900	50.4	23.0
	一般県道	1,536	0	0	1,536	100.0	100.0
	市町村道	18,515	151	0	18,364	46.3	16.5
黒島	竹富町	24,619	219	0	24,400	42.0	28.4
	一般県道	2,822	0	0	2,822	100.0	13.6
	市町村道	21,797	219	0	21,578	34.4	30.3

単位：メートル

舗 装 率 含 (%)	歩 道 橋	道 路 面 積 (㎡)			歩 道 延 長		改 良 済 延 長	未 改 良 延 長
		道 路 敷	道 路 部	車 道	設 置 延 長	総 延 長		
95	0	89,819	76,864	48,868	6,035	6,035	6,035	3,619
100	0	47,079	38,164	21,802	3,495	3,495	3,495	0
92.1	0	42,740	38,700	27,066	2,540	2,540	2,540	3,619
100	0	1,062	1,040	729	0	0	311	0
100	0	1,062	1,040	729	0	0	311	0
97.4	0	73,683	68,042	53,928	711	711	10,879	1,082
97.4	0	73,683	68,042	53,928	711	711	10,879	1,082
83.3	0	1,308,858	1,214,829	853,197	59,942	74,723	116,375	49,666
100	0	255,996	226,018	125,441	18,644	33,425	19,161	560
100	0	82,713	71,933	36,072	5,693	11,386	5,726	0
100	0	173,283	154,085	89,369	12,951	22,039	13,435	560
81	0	1,052,862	988,811	727,756	41,298	41,298	97,214	49,106
87.3	0	104,918	88,539	63,070	10,692	12,174	10,956	1,497
100	0	21,722	18,892	9,473	1,500	2,982	1,500	0
85.6	0	83,196	69,647	53,597	9,192	9,192	9,456	1,497
55	0	839,698	696,714	495,763	15,924	16,413	37,890	87,751
100	0	112,414	100,679	53,429	8,073	8,173	8,169	320
51.8	0	727,284	596,035	442,334	7,851	8,240	29,721	87,431
100	0	6,380	6,163	4,702	0	0	0	1,460
100	0	6,380	6,163	4,702	0	0	0	1,460
38.2	0	162,529	142,695	86,060	7,560	8,247	7,605	14,794
38.2	0	162,529	142,695	86,060	7,560	8,247	7,605	14,794
85.1	0	990,443	749,724	496,475	48,984	55,077	58,508	39,214
100	0	747,260	522,077	320,957	45,397	51,304	50,352	3,481
66.8	0	243,183	227,647	175,518	3,587	3,773	8,156	35,733
29	0	10,327	9,985	7,049	0	0	171	2,719
29	0	10,327	9,985	7,049	0	0	171	2,719
71.2	0	143,426	125,066	86,605	4,953	4,936	10,030	9,870
100	0	24,081	18,204	10,464	1,536	1,536	1,536	0
68.8	0	119,345	106,862	76,141	3,417	3,400	8,494	9,870
47.3	0	155,221	137,605	101,097	2,441	2,441	10,247	14,153
100	0	32,967	30,285	17,353	2,441	2,441	2,822	0
40.4	0	122,254	107,320	83,744	0	0	7,425	14,153

宮古・石垣島周辺 島別内訳 (平成23年4月1日現在)

島別	種別	改良済				未改良			
		19.5m以上	13.0m以上	5.5m以上	5.5m未満	5.5m以上	3.5m以上	3.5m未満	うち自動車交通不能
池間島	宮古島市	0	0	6,035	0	15	138	3,466	38
	一般県道	0	0	3,495	0	0	0	0	0
	市町村道	0	0	2,540	0	15	138	3,466	38
大神島	宮古島市	0	0	0	311	0	0	0	0
	市町村道	0	0	0	311	0	0	0	0
来間島	宮古島市	0	38	3,173	7,668	106	699	277	0
	市町村道	0	38	3,173	7,668	106	699	277	0
伊良部島	宮古島市	60	78	77,437	38,800	10,101	14,911	24,654	0
	県道計	50	0	17,426	1,685	31	329	200	0
	主要地方道	50	0	4,595	1,081	0	0	0	0
	一般県道	0	0	12,831	604	31	329	200	0
	市町村道	10	78	60,011	37,115	10,070	14,582	24,454	0
下地島	宮古島市	0	0	10,956	0	0	1,497	0	0
	主要地方道	0	0	1,500	0	0	0	0	0
	市町村道	0	0	9,456	0	0	1,497	0	0
多良間島	多良間村	0	20	32,487	5,383	9,955	12,130	65,666	247
	一般県道	0	0	8,169	0	0	320	0	0
	市町村道	0	20	24,318	5,383	9,955	11,810	65,666	247
水納島	多良間村	0	0	0	0	0	641	819	0
	市町村道	0	0	0	0	0	641	819	0
竹富島	竹富町	0	0	4,020	3,585	92	3,251	11,451	1,610
	市町村道	0	0	4,020	3,585	92	3,251	11,451	1,610
西表島	竹富町	0	72	51,966	6,470	3,826	19,498	15,890	2,096
	一般県道	0	55	48,497	1,800	2,149	1,332	0	0
	市町村道	0	17	3,469	4,670	1,677	18,166	15,890	2,096
鳩間島	竹富町	0	0	0	171	0	351	2,368	1,353
	市町村道	0	0	0	171	0	351	2,368	1,353
小浜島	竹富町	0	0	8,105	1,925	109	4,916	4,845	0
	一般県道	0	0	1,536	0	0	0	0	0
	市町村道	0	0	6,569	1,925	109	4,916	4,845	0
黒島	竹富町	0	0	5,665	4,582	44	3,198	10,911	6
	一般県道	0	0	2,307	515	0	0	0	0
	市町村道	0	0	3,358	4,067	44	3,198	10,911	6

単位：メートル

舗装済	未舗装	舗装済			道路延長	橋梁		トンネル	
		セメント	アスファルト			個数	延長	個数	延長
			高級	簡易					
9,169	485	3,134	6,035	0	9,654	0	0	0	0
3,495	0	0	3,495	0	3,495	0	0	0	0
5,674	485	3,134	2,540	0	6,159	0	0	0	0
311	0	0	311	0	311	0	0	0	0
311	0	0	311	0	311	0	0	0	0
11,652	309	1,256	8,743	1,653	11,961	0	0	0	0
11,652	309	1,256	8,743	1,653	11,961	0	0	0	0
138,244	27,797	1,544	76,393	60,307	165,791	13	250	0	0
19,721	0	0	19,161	560	19,633	4	88	0	0
5,726	0	0	5,726	0	5,651	2	75	0	0
13,995	0	0	13,435	560	13,982	2	13	0	0
118,523	27,797	1,544	57,232	59,747	146,158	9	162	0	0
10,872	1,581	0	10,872	0	12,453	0	0	0	0
1,500	0	0	1,500	0	1,500	0	0	0	0
9,372	1,581	0	9,372	0	10,953	0	0	0	0
69,120	56,521	57	63,003	6,060	125,641	0	0	0	0
8,489	0	0	8,169	320	8,489	0	0	0	0
60,631	56,521	57	54,834	5,740	117,152	0	0	0	0
1,460	0	1,460	0	0	1,460	0	0	0	0
1,460	0	1,460	0	0	1,460	0	0	0	0
8,553	13,846	7,302	727	524	22,399	0	0	0	0
8,553	13,846	7,302	727	524	22,399	0	0	0	0
83,140	14,582	567	48,739	33,834	95,436	33	1,611	1	675
53,833	0	0	47,848	5,985	51,551	32	1,607	1	675
29,307	14,582	567	891	27,849	43,885	1	4	0	0
837	2,053	0	0	837	2,890	0	0	0	0
837	2,053	0	0	837	2,890	0	0	0	0
14,163	5,737	4	4,569	9,590	19,889	2	11	0	0
1,536	0	0	1,536	0	1,529	1	7	0	0
12,627	5,737	4	3,033	9,590	18,360	1	4	0	0
11,530	12,870	905	6,013	4,612	24,400	0	0	0	0
2,822	0	0	384	2,438	2,822	0	0	0	0
8,708	12,870	905	5,629	2,174	21,578	0	0	0	0

宮古・石垣島周辺 島別内訳 (平成 23年 4月 1日 現在)

島 別	種 別	総延長	重 用	未供用	実延長	改良率 (%)	舗高装級率 (%)
新城島(上地)	竹富町	1,178	0	0	1,178	0.0	0.0
	市町村道	1,178	0	0	1,178	0.0	0.0
波照間島	竹富町	35,653	224	8,922	26,507	82.1	21.3
	市町村道	35,653	224	8,922	26,507	82.1	21.3
与那国島	与那国町	143,725	2,291	667	140,767	35.1	19.7
	一般県道	15,046	0	0	15,046	90.9	90.9
	市町村道	128,679	2,291	667	125,721	28.5	11.2
総 合 計	総 合 計	689,981	10,130	16,567	663,284	51.3	41.5
	県 道 計	107,402	960	0	106,442	94.6	90.0
	主要地方道	7,226	0	0	7,226	100.0	100.0
	一般県道	100,176	960	0	99,216	94.2	89.2
	市町村道	582,579	9,170	16,567	556,842	43.0	32.2

単位：メートル

舗 簡 装 易 率 含 (%)	歩 道 橋	道 路 面 積 (m <sup>2</sup> )			歩 道 延 長		改 良 済 延 長	未 改 良 延 長
		道 路 敷	道 路 部	車 道	設 置 延 長	総 延 長		
0	0	4,438	4,108	2,944	0	0	0	1,178
0	0	4,438	4,108	2,944	0	0	0	1,178
84.2	0	209,187	177,275	130,437	5,992	5,990	21,751	4,756
84.2	0	209,187	177,275	130,437	5,992	5,990	21,751	4,756
55.1	0	1,014,702	766,340	565,700	17,778	19,242	49,460	91,307
100	0	228,901	136,275	95,411	6,583	8,047	13,681	1,365
49.7	0	785,801	630,065	470,289	11,195	11,195	35,779	89,942
69.2	0	5,114,691	4,264,989	2,996,624	181,012	205,989	340,218	323,066
100	0	1,470,420	1,090,594	654,330	87,669	111,403	100,716	5,726
100	0	104,435	90,825	45,545	7,193	14,368	7,226	0
100	0	1,365,985	999,769	608,785	80,476	97,035	93,490	5,726
63.3	0	3,644,271	3,174,395	2,342,294	93,343	94,586	239,502	317,340

宮古・石垣島周辺 島別内訳 (平成23年4月1日現在)

島 別	種 別	改 良 済				未 改 良			
		19.5m 以上	13.0m 以上	5.5m 以上	5.5m 未満	5.5m 以上	3.5m 以上	3.5m 未満	うち自動車 交通不能
新城島(上地)	竹富町	0	0	0	0	0	0	1,178	0
	市町村道	0	0	0	0	0	0	1,178	0
波照間島	竹富町	0	0	14,577	7,174	60	1,233	3,463	0
	市町村道	0	0	14,577	7,174	60	1,233	3,463	0
与那国島	与那国町	11	13	32,067	17,369	3,632	25,972	61,703	1,897
	一般県道	0	0	13,402	279	0	1,365	0	0
	市町村道	11	13	18,665	17,090	3,632	24,607	61,703	1,897
総 合 計	総 合 計	71	221	246,488	93,438	27,940	88,435	206,691	7,247
	県 道 計	50	55	96,332	4,279	2,180	3,346	200	0
	主要地方道	50	0	6,095	1,081	0	0	0	0
	一般県道	0	55	90,237	3,198	2,180	3,346	200	0
	市町村道	21	166	150,156	89,159	25,760	85,089	206,491	7,247

単位：メートル

舗装済	未舗装	舗装済			道路延長	橋梁		トンネル	
		セメント	アスファルト			個数	延長	個数	延長
			高級	簡易					
0	1,178	0	0	0	1,178	0	0	0	0
0	1,178	0	0	0	1,178	0	0	0	0
22,315	4,192	0	5,642	16,673	26,507	0	0	0	0
22,315	4,192	0	5,642	16,673	26,507	0	0	0	0
77,514	63,253	3,279	24,479	49,756	140,666	14	101	0	0
15,046	0	0	13,681	1,365	14,995	5	51	0	0
62,468	63,253	3,279	10,798	48,391	125,671	9	50	0	0
458,880	204,404	19,508	255,526	183,846	660,636	62	1,973	1	675
106,442	0	0	95,774	10,668	104,014	42	1,753	1	675
7,226	0	0	7,226	0	7,151	2	75	0	0
99,216	0	0	88,548	10,668	96,863	40	1,678	1	675
352,438	204,404	19,508	159,752	173,178	556,622	20	220	0	0



## 4. 市町村別内訳

## 市町村別内訳 (平成23年4月1日現在)

市町村名	総延長	重用	未供用	実延長	改良率(%)	舗高装級率(%)
那覇市	650,714	13,042	170,579	467,093	76.2	62.8
高速自動車国道	78	0	0	78	100.0	100.0
一般国道計	193,595	900	165,000	27,695	100.0	100.0
指定区間計	18,375	900	0	17,475	100.0	100.0
指定区間外計	175,220	0	165,000	10,220	100.0	100.0
県道計	51,833	4,745	0	47,088	98.1	90.8
主要地方道	15,757	117	0	15,640	100.0	100.0
一般都道府県道	36,076	4,628	0	31,448	97.1	86.3
市町村道	405,208	7,397	5,579	392,232	71.9	56.8
宜野湾市	167,584	3,625	2,958	161,001	96.9	88.5
高速自動車国道	935	0	0	935	100.0	100.0
指定区間計	14,363	0	0	14,363	100.0	100.0
県道計	10,107	415	0	9,692	100.0	100.0
主要地方道	2,515	0	0	2,515	100.0	100.0
一般都道府県道	7,592	415	0	7,177	100.0	100.0
市町村道	142,179	3,210	2,958	136,011	96.3	86.4
石垣市	585,344	13,107	83,238	488,999	48.9	35.7
指定区間外計	113,722	0	79,500	34,222	97.3	81.4
県道計	121,226	8,395	2,983	109,848	87.8	81.2
主要地方道	63,010	0	0	63,010	90.2	89.9
一般都道府県道	58,216	8,395	2,983	46,838	84.5	69.5
市町村道	350,396	4,712	755	344,929	31.7	16.7
浦添市	185,919	3,408	3,954	178,557	80.8	75.9
高速自動車国道	617	0	0	617	100.0	100.0
指定区間計	11,986	0	0	11,986	100.0	100.0
県道計	19,901	1,399	1,599	16,903	99.5	98.3
主要地方道	7,691	890	1,599	5,202	100.0	100.0
一般都道府県道	12,210	509	0	11,701	99.3	97.5
市町村道	153,415	2,009	2,355	149,051	77.0	71.3
名護市	549,361	36,435	2,971	509,955	56.1	39.4
高速自動車国道	4,391	0	0	4,391	100.0	100.0
一般国道計	94,613	7,811	0	86,802	98.4	97.4
指定区間計	50,779	7,811	0	42,968	100.0	100.0
指定区間外計	43,834	0	0	43,834	96.9	94.8
県道計	90,415	23,717	2,000	64,698	96.3	95.2
主要地方道	47,585	22,769	0	24,816	94.3	94.1
一般都道府県道	42,830	948	2,000	39,882	97.6	95.8
市町村道	359,942	4,907	971	354,064	37.9	14.3

単位：メートル

舗 装 率 含 (%)	歩 道 橋	道 路 面 積(m <sup>2</sup> )			歩 道 延 長		改 良 済 延 長	未 改 良 延 長
		道 路 敷	道 路 部	車 道	設 置 延 長	総 延 長		
99.6	26	4,900,871	4,750,909	3,010,237	184,350	333,185	355,982	111,111
100.0	0	7,650	1,716	1,092	0	0	78	0
100.0	19	879,353	838,381	454,481	26,836	54,872	27,695	0
100.0	11	622,570	593,533	318,647	16,705	34,930	17,475	0
100.0	8	256,783	244,848	135,834	10,131	19,942	10,220	0
100.0	7	926,297	877,141	502,126	43,574	84,409	46,174	914
100.0	4	369,322	345,425	200,727	15,508	30,972	15,640	0
100.0	3	556,975	531,716	301,399	28,066	53,437	30,534	914
99.5	0	3,087,571	3,033,671	2,052,538	113,940	193,904	282,035	110,197
99.8	8	1,799,462	1,733,476	1,135,177	59,253	110,229	156,016	4,985
100.0	0	42,510	20,570	13,090	0	0	935	0
100.0	7	472,954	451,488	247,096	14,363	28,726	14,363	0
100.0	1	191,341	184,411	105,971	8,026	16,024	9,692	0
100.0	0	74,537	71,776	41,246	2,393	4,724	2,515	0
100.0	1	116,804	112,635	64,725	5,633	11,300	7,177	0
99.8	0	1,092,657	1,077,007	769,020	36,864	65,479	131,026	4,985
76.0	0	4,673,420	3,647,637	2,466,291	162,752	234,367	238,928	250,071
96.5	0	655,961	478,751	208,390	33,595	67,641	33,281	941
95.2	0	1,767,544	1,160,893	776,454	76,505	92,800	96,423	13,425
91.6	0	919,599	620,788	406,152	40,187	46,990	56,840	6,170
100.0	0	847,945	540,105	370,302	36,318	45,810	39,583	7,255
67.8	0	2,249,915	2,007,993	1,481,447	52,652	73,926	109,224	235,705
99.7	20	2,172,071	1,850,036	1,232,513	76,721	133,023	144,207	34,350
100.0	0	85,680	13,574	8,638	0	0	617	0
100.0	16	486,763	342,207	213,129	11,986	23,972	11,986	0
100.0	3	344,198	297,054	160,750	15,220	29,425	16,825	78
100.0	2	102,934	85,419	48,851	3,952	7,542	5,202	0
100.0	1	241,264	211,635	111,899	11,268	21,883	11,623	78
99.6	1	1,255,430	1,197,201	849,996	49,515	79,626	114,779	34,272
83.8	6	6,125,397	4,014,872	2,658,976	146,879	227,069	286,331	223,624
100.0	0	284,902	97,461	60,396	0	0	4,391	0
99.8	6	2,244,626	1,315,954	777,331	62,653	108,238	85,445	1,357
100.0	6	1,302,148	742,919	413,414	39,518	68,925	42,968	0
99.7	0	942,478	573,035	363,917	23,135	39,313	42,477	1,357
100.0	0	948,559	627,506	417,306	43,653	55,507	62,320	2,378
100.0	0	409,397	280,018	169,736	19,951	30,725	23,412	1,404
100.0	0	539,162	347,488	247,570	23,702	24,782	38,908	974
76.7	0	2,647,310	1,973,951	1,403,943	40,573	63,324	134,175	219,889

## 市町村別内訳

(平成23年4月1日現在)

市町村名	改 良 済				未 改 良			
	19.5m 以上	13.0m 以上	5.5m 以上	5.5m 未満	5.5m 以上	3.5m 以上	3.5m 未満	うち自動車 交通不能
那覇市	8,454	29,875	125,591	192,062	25,024	53,359	32,728	5,429
高速自動車国道	0	78	0	0	0	0	0	0
一般国道計	7,118	11,187	9,390	0	0	0	0	0
指定区間計	6,323	7,920	3,232	0	0	0	0	0
指定区間外計	795	3,267	6,158	0	0	0	0	0
県道計	1,134	13,814	29,173	2,053	373	536	5	0
主要地方道	409	7,551	7,680	0	0	0	0	0
一般都道府県道	725	6,263	21,493	2,053	373	536	5	0
市町村道	202	4,796	87,028	190,009	24,651	52,823	32,723	5,429
宜野湾市	4,635	13,856	55,023	82,502	647	2,575	1,763	128
高速自動車国道	0	935	0	0	0	0	0	0
指定区間計	4,473	9,890	0	0	0	0	0	0
県道計	113	2,421	6,810	348	0	0	0	0
主要地方道	113	2,125	277	0	0	0	0	0
一般都道府県道	0	296	6,533	348	0	0	0	0
市町村道	49	610	48,213	82,154	647	2,575	1,763	128
石垣市	85	178	206,095	32,570	21,241	93,438	135,392	871
指定区間外計	0	0	33,281	0	0	941	0	0
県道計	85	33	95,887	418	2,139	10,001	1,285	0
主要地方道	85	33	56,304	418	272	4,613	1,285	0
一般都道府県道	0	0	39,583	0	1,867	5,388	0	0
市町村道	0	145	76,927	32,152	19,102	82,496	134,107	871
浦添市	5,437	12,341	65,028	61,401	6,030	19,578	8,742	600
高速自動車国道	0	617	0	0	0	0	0	0
指定区間計	5,145	6,841	0	0	0	0	0	0
県道計	161	3,267	12,495	902	78	0	0	0
主要地方道	109	324	4,027	742	0	0	0	0
一般都道府県道	52	2,943	8,468	160	78	0	0	0
市町村道	131	1,616	52,533	60,499	5,952	19,578	8,742	600
名護市	95	23,936	184,217	78,083	10,848	74,095	138,681	2,550
高速自動車道	0	4,391	0	0	0	0	0	0
一般国道計	52	18,850	66,129	414	90	850	417	0
指定区間計	0	11,330	31,638	0	0	0	0	0
指定区間外計	52	7,520	34,491	414	90	850	417	0
県道計	0	168	58,789	3,363	564	1,468	346	33
主要地方道	0	96	21,647	1,669	475	630	299	33
一般都道府県道	0	72	37,142	1,694	89	838	47	0
市町村道	43	527	59,299	74,306	10,194	71,777	137,918	2,517

単位：メートル

舗装済	未舗装	舗装済			道路延長	橋梁		トンネル	
		セメント	アスファルト			個数	延長	個数	延長
			高級	簡易					
465,065	2,028	14,047	279,439	171,579	463,765	126	3,171	1	157
78	0	0	78	0	78	0	0	0	0
27,695	0	0	27,695	0	26,499	22	1,196	0	0
17,475	0	0	17,475	0	16,857	14	618	0	0
10,220	0	0	10,220	0	9,642	8	578	0	0
47,088	0	0	42,777	4,311	46,085	20	846	1	157
15,640	0	0	15,640	0	15,230	4	253	1	157
31,448	0	0	27,137	4,311	30,855	16	593	0	0
390,204	2,028	14,047	208,889	167,268	391,103	84	1,129	0	0
160,668	333	644	141,881	18,143	160,575	19	426	0	0
935	0	0	935	0	935	0	0	0	0
14,363	0	0	14,363	0	14,180	6	183	0	0
9,692	0	0	9,692	0	9,657	2	35	0	0
2,515	0	0	2,515	0	2,515	0	0	0	0
7,177	0	0	7,177	0	7,142	2	35	0	0
135,678	333	644	116,891	18,143	135,803	11	208	0	0
371,463	117,536	8,960	165,830	196,673	485,451	166	2,374	1	1,174
33,011	1,211	0	27,848	5,163	33,940	16	282	0	0
104,533	5,315	1,196	87,993	15,344	107,068	78	1,606	1	1,174
57,695	5,315	1,196	55,442	1,057	60,653	51	1,183	1	1,174
46,838	0	0	32,551	14,287	46,415	27	423	0	0
233,919	111,010	7,764	49,989	176,166	344,443	72	486	0	0
177,955	602	1,124	134,357	42,474	176,703	48	1,626	2	228
617	0	0	617	0	617	0	0	0	0
11,986	0	128	11,858	0	11,089	10	669	2	228
16,903	0	0	16,609	294	16,540	8	363	0	0
5,202	0	0	5,202	0	5,157	1	45	0	0
11,701	0	0	11,407	294	11,383	7	318	0	0
148,449	602	996	105,273	42,180	148,457	30	594	0	0
427,179	82,776	2,363	198,707	226,109	497,743	279	10,898	6	1,314
4,391	0	100	4,291	0	3,381	4	1,010	0	0
86,656	146	626	83,889	2,141	82,277	61	3,899	2	626
42,968	0	0	42,968	0	40,856	28	2,112	0	0
43,688	146	626	40,921	2,141	41,421	33	1,787	2	626
64,698	0	658	60,903	3,137	59,437	(1)52	4,603	3	658
24,816	0	0	23,353	1,463	24,538	14	278	0	0
39,882	0	658	37,550	1,674	34,899	(1)38	4,325	3	658
271,434	82,630	979	49,624	220,831	352,648	162	1,386	1	30

※( )：市町村境界に架設された橋梁個数

市町村別内訳 (平成23年4月1日現在)

市町村名	総延長	重用	未供用	実延長	改良率 (%)	舗高装級率 (%)
糸満市	279,571	13,375	5,404	260,792	84.1	59.7
一般国道計	25,837	10,000	0	15,837	100.0	100.0
指定区間計	15,837	0	0	15,837	100.0	100.0
指定区間外計	10,000	10,000	0	0	0.0	0.0
県道計	41,216	1,016	3,110	37,090	95.6	93.3
主要地方道	23,216	982	0	22,234	99.9	98.8
一般都道府県道	18,000	34	3,110	14,856	89.2	85.1
市町村道	212,518	2,359	2,294	207,865	80.8	50.6
沖縄市	455,518	23,048	5,676	426,794	86.4	29.8
高速自動車国道	9,901	0	0	9,901	100.0	100.0
指定区間計	26,056	10,949	0	15,107	100.0	100.0
県道計	43,807	5,527	2,333	35,947	94.4	93.2
主要地方道	20,353	1,513	2,333	16,507	100.0	100.0
一般都道府県道	23,454	4,014	0	19,440	89.7	87.4
市町村道	375,754	6,572	3,343	365,839	84.6	18.8
豊見城市	183,853	2,413	14,170	167,270	64.7	70.4
指定区間計	13,491	0	0	13,491	100.0	100.0
県道計	19,474	907	4,870	13,697	100.0	100.0
主要地方道	5,672	0	0	5,672	100.0	100.0
一般都道府県道	13,802	907	4,870	8,025	100.0	100.0
市町村道	150,888	1,506	9,300	140,082	57.8	64.6
うるま市	582,898	21,103	14,177	547,618	75.7	58.2
高速自動車国道	7,701	0	0	7,701	100.0	100.0
指定区間計	19,807	7,264	0	12,543	100.0	100.0
県道計	120,133	7,646	10,227	102,260	85.4	84.7
主要地方道	39,258	23	3,332	35,903	100.0	100.0
一般都道府県道	80,875	7,623	6,895	66,357	77.6	76.4
市町村道	435,257	6,193	3,950	425,114	72.2	49.8
宮古島市	1,453,534	23,100	282,047	1,148,387	70.1	42.5
指定区間外計	272,449	0	244,500	27,949	97.9	96.5
県道計	192,984	5,210	28,415	159,359	95.8	95.5
主要地方道	54,480	9	469	54,002	95.3	95.4
一般都道府県道	138,504	5,201	27,946	105,357	96.1	95.6
市町村道	988,101	17,890	9,132	961,079	65.0	32.1
南城市	376,302	4,075	663	371,564	54.0	51.8
指定区間計	21,576	0	0	21,576	100.0	100.0
県道計	37,452	1,084	0	36,368	93.8	94.0
主要地方道	20,129	26	0	20,103	92.5	92.9
一般都道府県道	17,323	1,058	0	16,265	95.3	95.3
市町村道	317,274	2,991	663	313,620	46.3	43.6

単位：メートル

舗装率 簡易含 (%)	歩道橋	道 路 面 積 (㎡)			歩 道 延 長		改良済 延 長	未改良 延 長
		道路敷	道路部	車 道	設置延長	総延長		
98.1	1	2,788,734	2,449,081	1,585,814	102,039	174,704	219,303	41,489
100.0	1	376,881	254,707	122,723	15,798	29,801	15,837	0
100.0	1	376,881	254,707	122,723	15,798	29,801	15,837	0
0.0	0	0	0	0	0	0	0	0
100.0	0	613,043	507,383	280,953	27,002	47,720	35,447	1,643
100.0	0	430,706	355,202	184,825	18,451	34,920	22,201	33
100.0	0	182,337	152,181	96,128	8,551	12,800	13,246	1,610
97.6	0	1,798,810	1,686,991	1,182,138	59,239	97,183	168,019	39,846
95.0	10	4,265,773	3,822,316	2,618,810	134,324	236,780	368,545	58,249
100.0	0	494,520	216,398	138,614	0	0	9,901	0
100.0	5	326,394	306,932	231,734	15,107	30,214	15,107	0
100.0	4	850,020	729,997	430,211	31,011	59,484	33,951	1,996
100.0	4	498,930	424,820	261,797	14,864	29,151	16,507	0
100.0	0	351,090	305,177	168,414	16,147	30,333	17,444	1,996
94.2	1	2,594,839	2,568,989	1,818,251	88,206	147,082	309,586	56,253
89.5	1	1,865,104	1,582,896	956,768	69,784	114,385	108,221	59,049
100.0	0	396,874	293,420	133,323	8,609	15,317	13,491	0
100.0	1	249,712	220,803	124,603	13,550	25,813	13,697	0
100.0	0	115,049	95,840	53,631	5,672	11,260	5,672	0
100.0	1	134,663	124,963	70,972	7,878	14,553	8,025	0
87.5	0	1,218,518	1,068,673	698,842	47,625	73,255	81,033	59,049
92.4	6	5,792,441	4,807,309	3,163,064	168,663	293,598	414,626	132,992
100.0	0	411,780	175,096	111,762	0	0	7,701	0
100.0	1	364,631	290,778	164,983	12,543	23,911	12,543	0
100.0	2	2,162,531	1,594,440	906,732	84,850	154,391	87,373	14,887
100.0	2	996,833	677,656	407,968	35,115	62,635	35,903	0
100.0	0	1,165,698	916,784	498,764	49,735	91,756	51,470	14,887
90.2	3	2,853,499	2,746,995	1,979,587	71,270	115,296	307,009	118,105
81.2	0	9,502,612	8,391,576	5,783,518	347,028	452,712	804,732	343,655
100.0	0	408,711	354,667	184,022	23,435	45,425	27,364	585
99.9	0	2,311,823	1,985,709	1,047,918	148,025	207,253	152,708	6,651
99.6	0	817,165	692,039	360,006	49,979	69,271	51,438	2,564
100.0	0	1,494,658	1,293,670	687,912	98,046	137,982	101,270	4,087
77.5	0	6,782,078	6,051,200	4,551,578	175,568	200,034	624,660	336,419
86.9	1	3,025,575	2,457,709	1,682,794	90,572	139,325	200,747	170,817
100.0	1	410,843	273,196	154,490	20,736	31,809	21,576	0
100.0	0	571,613	452,830	237,195	34,307	59,575	34,101	2,267
100.0	0	328,069	243,656	134,202	19,075	30,826	18,600	1,503
100.0	0	243,544	209,174	102,993	15,232	28,749	15,501	764
84.5	0	2,043,119	1,731,683	1,291,109	35,529	47,941	145,070	168,550

## 市町村別内訳

(平成23年4月1日現在)

市町村名	改 良 済				未 改 良			
	19.5m 以上	13.0m 以上	5.5m 以上	5.5m 未満	5.5m 以上	3.5m 以上	3.5m 未満	うち自動車 交通不能
糸満市	973	9,117	116,134	93,079	2,336	10,716	28,437	8,294
一般国道計	0	880	14,957	0	0	0	0	0
指定区間計	0	880	14,957	0	0	0	0	0
指定区間外計	0	0	0	0	0	0	0	0
県道計	50	3,508	29,535	2,354	438	1,205	0	0
主要地方道	50	3,508	17,170	1,473	10	23	0	0
一般都道府県道	0	0	12,365	881	428	1,182	0	0
市町村道	923	4,729	71,642	90,725	1,898	9,511	28,437	8,294
沖縄市	3,311	36,686	116,453	212,095	2,005	6,534	49,710	11,005
高速自動車国道	0	9,901	0	0	0	0	0	0
指定区間計	1,570	13,027	510	0	0	0	0	0
県道計	1,454	11,114	21,268	115	973	896	127	0
主要地方道	1,404	9,108	5,995	0	0	0	0	0
一般都道府県道	50	2,006	15,273	115	973	896	127	0
市町村道	287	2,644	94,675	211,980	1,032	5,638	49,583	11,005
豊見城市	1,313	4,383	73,410	29,115	5,080	31,115	22,854	160
指定区間計	1,300	1,210	10,981	0	0	0	0	0
県道計	13	1,700	11,984	0	0	0	0	0
主要地方道	0	281	5,391	0	0	0	0	0
一般都道府県道	13	1,419	6,593	0	0	0	0	0
市町村道	0	1,473	50,445	29,115	5,080	31,115	22,854	160
うるま市	590	30,865	174,980	208,191	13,713	48,497	70,782	6,253
高速自動車国道	0	7,701	0	0	0	0	0	0
指定区間計	0	7,264	5,279	0	0	0	0	0
県道計	396	14,894	71,026	1,057	4,476	7,550	2,861	0
主要地方道	292	11,970	22,907	734	0	0	0	0
一般都道府県道	104	2,924	48,119	323	4,476	7,550	2,861	0
市町村道	194	1,006	98,675	207,134	9,237	40,947	67,921	6,253
宮古島市	390	2,789	498,428	303,125	22,367	141,587	179,701	1,409
指定区間外計	0	367	26,617	380	0	585	0	0
県道計	245	546	149,510	2,407	862	5,248	541	0
主要地方道	50	0	50,307	1,081	0	2,564	0	0
一般都道府県道	195	546	99,203	1,326	862	2,684	541	0
市町村道	145	1,876	322,301	300,338	21,505	135,754	179,160	1,409
南城市	28	682	107,179	92,858	5,870	59,625	105,322	11,285
指定区間計	0	160	21,416	0	0	0	0	0
県道計	0	302	33,069	730	1,263	1,004	0	0
主要地方道	0	302	17,868	430	683	820	0	0
一般都道府県道	0	0	15,201	300	580	184	0	0
市町村道	28	220	52,694	92,128	4,607	58,621	105,322	11,285



単位：メートル

舗装済	未舗装	舗装済			道路延長	橋梁		トンネル	
		セメント	アスファルト			個数	延長	個数	延長
			高級	簡易					
255,754	5,038	11,405	144,306	100,043	259,741	53	1,051	0	0
15,837	0	0	15,837	0	15,502	9	335	0	0
15,837	0	0	15,837	0	15,502	9	335	0	0
0	0	0	0	0	0	0	0	0	0
37,090	0	0	34,618	2,472	36,933	12	157	0	0
22,234	0	0	21,973	261	22,087	9	147	0	0
14,856	0	0	12,645	2,211	14,846	3	10	0	0
202,827	5,038	11,405	93,851	97,571	207,306	32	559	0	0
405,520	21,274	3,362	123,955	278,203	425,772	75	1,022	0	0
9,901	0	0	9,901	0	9,901	0	0	0	0
15,107	0	0	15,107	0	15,077	5	30	0	0
35,947	0	0	33,489	2,458	35,743	11	204	0	0
16,507	0	0	16,507	0	16,422	4	85	0	0
19,440	0	0	16,982	2,458	19,321	7	119	0	0
344,565	21,274	3,362	65,458	275,745	365,051	59	788	0	0
149,789	17,481	928	116,782	32,079	163,819	(1)58	3,451	0	0
13,491	0	0	13,491	0	11,421	12	2,070	0	0
13,697	0	0	13,697	0	12,928	9	769	0	0
5,672	0	0	5,672	0	5,452	2	220	0	0
8,025	0	0	8,025	0	7,476	7	549	0	0
122,601	17,481	928	89,594	32,079	139,470	(1)37	612	0	0
505,752	41,866	8,256	310,492	187,004	542,400	135	5,053	1	165
7,701	0	0	7,701	0	6,669	6	1,032	0	0
12,543	0	165	12,378	0	11,694	4	684	1	165
102,260	0	0	86,623	15,637	99,987	43	2,273	0	0
35,903	0	0	35,903	0	35,266	6	637	0	0
66,357	0	0	50,720	15,637	64,721	37	1,636	0	0
383,248	41,866	8,091	203,790	171,367	424,050	82	1,064	0	0
932,241	216,146	10,988	477,141	444,112	1,144,322	98	4,065	0	0
27,949	0	0	26,962	987	27,935	3	14	0	0
159,169	190	532	151,657	6,980	157,514	26	1,845	0	0
53,812	190	422	51,074	2,316	53,873	10	129	0	0
105,357	0	110	100,583	4,664	103,641	16	1,716	0	0
745,123	215,956	10,456	298,522	436,145	958,873	69	2,206	0	0
323,038	48,526	23,084	169,556	130,398	369,703	(1)108	1,861	0	0
21,576	0	0	21,576	0	21,061	17	515	0	0
36,368	0	0	34,184	2,184	35,605	12	763	0	0
20,103	0	0	18,683	1,420	19,393	8	710	0	0
16,265	0	0	15,501	764	16,212	4	53	0	0
265,094	48,526	23,084	113,796	128,214	313,037	(1)79	583	0	0

※( )：市町村境界に架設された橋梁個数

# 市町村別内訳 (平成23年4月1日現在)

市町村名	総延長	重用	未供用	実延長	改良率 (%)	舗高装級率 (%)
国頭村	195,571	2,418	21,755	171,398	87.2	67.0
指定区間計	48,932	0	18,500	30,432	100.0	100.0
県道計	49,757	1,903	0	47,854	91.3	93.9
主要地方道	30,849	0	0	30,849	94.9	98.9
一般都道府県道	18,908	1,903	0	17,005	84.8	84.8
市町村道	96,882	515	3,255	93,112	80.9	42.4
大宜味村	100,834	7	0	100,827	88.6	60.6
一般国道計	19,592	0	0	19,592	94.3	94.3
指定区間計	13,406	0	0	13,406	100.0	100.0
指定区間外計	6,186	0	0	6,186	81.9	81.9
一般都道府県道	3,496	0	0	3,496	75.3	77.3
市町村道	77,746	7	0	77,739	87.7	51.3
東村	77,260	33	0	77,227	98.1	44.5
指定区間外計	10,530	0	0	10,530	97.0	97.2
県道計	23,895	0	0	23,895	98.6	99.0
主要地方道	20,695	0	0	20,695	99.5	100.0
一般都道府県道	3,200	0	0	3,200	92.4	92.4
市町村道	42,835	33	0	42,802	98.2	1.1
今帰仁村	185,479	15,737	3,100	166,642	68.2	43.8
指定区間外計	11,926	0	0	11,926	100.0	100.0
県道計	36,101	12,906	0	23,195	90.4	90.4
主要地方道	25,636	12,581	0	13,055	100.0	100.0
一般都道府県道	10,465	325	0	10,140	78.0	78.0
市町村道	137,452	2,831	3,100	131,521	61.4	30.5
本部町	200,212	17,737	6,517	175,958	45.1	45.1
指定区間外計	15,462	0	0	15,462	100.0	100.0
県道計	47,626	15,267	4,520	27,839	75.8	73.9
主要地方道	24,888	15,267	0	9,621	91.6	86.1
一般都道府県道	22,738	0	4,520	18,218	67.4	67.4
市町村道	137,124	2,470	1,997	132,657	32.3	32.6
恩納村	88,981	2,099	0	86,882	81.7	75.9
指定区間計	27,993	0	0	27,993	100.0	100.0
県道計	16,844	1,119	0	15,725	100.0	100.0
主要地方道	3,143	0	0	3,143	100.0	100.0
一般都道府県道	13,701	1,119	0	12,582	100.0	100.0
市町村道	44,144	980	0	43,164	63.1	51.4

単位：メートル

舗装率 簡易含 (%)	歩道橋	道 路 面 積(㎡)			歩 道 延 長		改良済 延 長	未改良 延 長
		道路敷	道路部	車 道	設置延長	総延長		
95.9	0	2,402,180	1,210,144	915,876	42,366	50,728	149,439	21,959
100.0	0	450,849	321,438	207,197	26,015	34,131	30,432	0
99.3	0	1,112,405	357,923	304,908	3,685	3,777	43,707	4,147
98.9	0	602,041	236,286	200,302	3,685	3,777	29,287	1,562
100.0	0	510,364	121,637	104,606	0	0	14,420	2,585
92.9	0	838,926	530,783	403,771	12,666	12,820	75,300	17,812
90.4	0	1,512,643	746,170	545,457	23,606	33,774	89,306	11,521
100.0	0	380,625	221,105	135,164	16,323	26,491	18,471	1,121
100.0	0	275,368	161,940	93,173	13,406	22,811	13,406	0
100.0	0	105,257	59,165	41,991	2,917	3,680	5,065	1,121
95.1	0	45,646	30,483	23,952	699	699	2,633	863
87.8	0	1,086,372	494,582	386,341	6,584	6,584	68,202	9,537
98.9	0	1,291,184	595,437	479,606	14,189	16,708	75,793	1,434
100.0	0	232,573	95,664	69,795	5,192	6,074	10,215	315
100.0	0	567,746	217,438	190,035	4,279	5,916	23,554	341
100.0	0	526,017	188,006	165,665	3,439	5,076	20,596	99
100.0	0	41,729	29,432	24,370	840	840	2,958	242
98.0	0	490,865	282,335	219,776	4,718	4,718	42,024	778
87.7	0	1,554,311	1,119,748	763,363	57,079	77,831	113,692	52,950
100.0	0	177,181	135,590	75,150	11,570	26,102	11,926	0
100.0	0	385,202	229,503	133,468	15,827	21,894	20,966	2,229
100.0	0	207,135	133,645	71,062	9,375	14,233	13,055	0
100.0	0	178,067	95,858	62,406	6,452	7,661	7,911	2,229
84.4	0	991,928	754,655	554,745	29,682	29,835	80,800	50,721
97.2	0	1,639,756	1,164,783	798,526	52,425	80,806	79,429	96,529
100.0	0	293,032	201,180	120,581	15,181	28,850	15,462	0
99.2	0	411,972	270,024	180,135	15,540	27,451	21,089	6,750
100.0	0	167,533	98,405	63,312	6,457	11,340	8,811	810
98.7	0	244,439	171,619	116,823	9,083	16,111	12,278	5,940
96.4	0	934,752	693,579	497,810	21,704	24,505	42,878	89,779
98.7	1	1,616,995	939,969	559,705	48,173	80,204	70,964	15,918
100.0	1	964,137	494,392	258,456	27,948	52,185	27,993	0
100.0	0	259,030	172,775	103,737	12,053	18,247	15,725	0
100.0	0	87,950	37,316	24,030	3,035	3,407	3,143	0
100.0	0	171,080	135,459	79,707	9,018	14,840	12,582	0
97.4	0	393,828	272,802	197,512	8,172	9,772	27,246	15,918

## 市町村別内訳

(平成23年4月1日現在)

市町村名	改 良 済				未 改 良			
	19.5m 以上	13.0m 以上	5.5m 以上	5.5m 未満	5.5m 以上	3.5m 以上	3.5m 未満	うち自動車 交通不能
国頭村	37	659	101,502	47,241	2,334	8,454	11,171	0
指定区間計	0	440	29,992	0	0	0	0	0
県道計	16	53	43,445	193	843	1,173	2,131	0
主要地方道	0	9	29,085	193	808	326	428	0
一般都道府県道	16	44	14,360	0	35	847	1,703	0
市町村道	21	166	28,065	47,048	1,491	7,281	9,040	0
大宜味村	7	111	58,265	30,923	1,140	3,142	7,239	0
一般国道計	7	111	18,327	26	464	657	0	0
指定区間計	0	0	13,406	0	0	0	0	0
指定区間外計	7	111	4,921	26	464	657	0	0
一般都道府県道	0	0	2,182	451	663	200	0	0
市町村道	0	0	37,756	30,446	13	2,285	7,239	0
東村	26	99	50,590	25,078	28	958	448	60
指定区間外計	0	6	10,011	198	14	275	26	0
県道計	0	0	23,554	0	0	341	0	0
主要地方道	0	0	20,596	0	0	99	0	0
一般都道府県道	0	0	2,958	0	0	242	0	0
市町村道	26	93	17,025	24,880	14	342	422	60
今帰仁村	0	51	63,133	50,508	1,131	11,502	40,317	317
指定区間外計	0	5	11,655	266	0	0	0	0
県道計	0	0	17,231	3,735	883	1,346	0	0
主要地方道	0	0	9,375	3,680	0	0	0	0
一般都道府県道	0	0	7,856	55	883	1,346	0	0
市町村道	0	46	34,247	46,507	248	10,156	40,317	317
本部町	11	3,297	57,126	18,995	6,103	16,142	74,284	1,957
指定区間外計	0	3,188	12,182	92	0	0	0	0
県道計	6	22	20,423	638	3,174	3,123	453	0
主要地方道	6	11	8,306	488	83	471	256	0
一般都道府県道	0	11	12,117	150	3,091	2,652	197	0
市町村道	5	87	24,521	18,265	2,929	13,019	73,831	1,957
恩納村	166	4,439	49,826	16,533	1,095	7,515	7,308	0
指定区間計	59	4,030	23,904	0	0	0	0	0
県道計	106	348	14,531	740	0	0	0	0
主要地方道	106	262	2,035	740	0	0	0	0
一般都道府県道	0	86	12,496	0	0	0	0	0
市町村道	1	61	11,391	15,793	1,095	7,515	7,308	0

単位：メートル

舗装済	未舗装	舗装済			道路延長	橋梁		トンネル	
		セメント	アスファルト			個数	延長	個数	延長
			高級	簡易					
164,456	6,942	6,035	108,753	49,668	166,774	74	2,440	5	2,184
30,432	0	2,184	28,248	0	27,701	17	547	5	2,184
47,507	347	30	44,892	2,585	46,850	18	1,004	0	0
30,502	347	30	30,472	0	30,095	13	754	0	0
17,005	0	0	14,420	2,585	16,755	5	250	0	0
86,517	6,595	3,821	35,613	47,083	92,223	39	889	0	0
91,156	9,671	455	60,609	30,092	98,227	63	2,359	1	241
19,592	0	0	18,471	1,121	18,525	18	1,067	0	0
13,406	0	0	13,406	0	12,486	14	920	0	0
6,186	0	0	5,065	1,121	6,039	4	147	0	0
3,323	173	0	2,703	620	3,082	1	173	1	241
68,241	9,498	455	39,435	28,351	76,620	44	1,119	0	0
76,375	852	85	34,281	42,009	76,341	37	886	0	0
10,530	0	17	10,215	298	10,193	10	337	0	0
23,895	0	0	23,653	242	23,513	12	382	0	0
20,695	0	0	20,695	0	20,361	8	334	0	0
3,200	0	0	2,958	242	3,152	4	48	0	0
41,950	852	68	413	41,469	42,635	15	167	0	0
146,083	20,559	2,486	70,535	73,062	163,929	(1) 56	2,030	3	683
11,926	0	0	11,926	0	11,865	10	61	0	0
23,195	0	667	20,299	2,229	21,416	(1) 9	1,112	2	667
13,055	0	667	12,388	0	12,337	3	51	2	667
10,140	0	0	7,911	2,229	9,079	(1) 6	1,061	0	0
110,962	20,559	1,819	38,310	70,833	130,648	37	857	1	16
171,008	4,950	1,187	78,140	91,681	172,852	67	3,001	1	105
15,462	0	0	15,462	0	14,857	7	605	0	0
27,607	232	0	20,572	7,035	26,365	20	1,474	0	0
9,621	0	0	8,285	1,336	9,453	12	168	0	0
17,986	232	0	12,287	5,699	16,912	8	1,306	0	0
127,939	4,718	1,187	42,106	84,646	131,630	40	922	1	105
85,749	1,133	196	65,705	19,848	84,870	61	2,012	0	0
27,993	0	0	27,993	0	26,690	17	1,303	0	0
15,725	0	0	15,725	0	15,197	12	528	0	0
3,143	0	0	3,143	0	2,710	4	433	0	0
12,582	0	0	12,582	0	12,487	8	95	0	0
42,031	1,133	196	21,987	19,848	42,983	32	181	0	0

※( )：市町村境界に架設された橋梁個数

# 市町村別内訳 (平成23年4月1日現在)

市町村名	総延長	重用	未供用	実延長	改良率 (%)	舗高装級率 (%)
宜野座村	120,582	9,869	52	110,661	82.1	90.2
高速自動車国道	8,467	0	0	8,467	100.0	100.0
指定区間計	18,743	8,667	0	10,076	100.0	100.0
県道計	9,252	0	0	9,252	100.0	100.0
主要地方道	2,903	0	0	2,903	100.0	100.0
一般都道府県道	6,349	0	0	6,349	100.0	100.0
市町村道	84,120	1,202	52	82,866	76.2	86.9
金武町	136,425	13,839	1,300	121,286	91.7	39.0
高速自動車国道	11,785	0	0	11,785	100.0	100.0
指定区間計	26,531	12,653	0	13,878	100.0	100.0
県道計	5,181	0	0	5,181	39.8	39.8
主要地方道	1,777	0	0	1,777	100.0	100.0
一般都道府県道	3,404	0	0	3,404	8.4	8.4
市町村道	92,928	1,186	1,300	90,442	92.3	21.7
伊江村	193,788	3,877	0	189,911	85.4	13.7
一般都道府県道	22,841	185	0	22,656	67.6	21.2
市町村道	170,947	3,692	0	167,255	87.8	12.7
読谷村	155,651	1,005	18,101	136,545	98.1	73.1
指定区間計	7,877	0	0	7,877	100.0	100.0
一般都道府県道	13,229	410	0	12,819	100.0	100.0
市町村道	134,545	595	18,101	115,849	97.8	68.3
嘉手納町	50,859	3,822	966	46,071	93.6	89.5
指定区間計	3,544	0	0	3,544	100.0	100.0
県道計	5,571	3,137	0	2,434	100.0	100.0
主要地方道	2,434	0	0	2,434	100.0	100.0
一般都道府県道	3,137	3,137	0	0	0.0	0.0
市町村道	41,744	685	966	40,093	92.7	87.9
北谷町	106,639	1,223	4,471	100,945	94.2	79.6
指定区間計	5,915	0	0	5,915	100.0	100.0
県道計	6,603	40	0	6,563	100.0	100.0
主要地方道	2,580	0	0	2,580	100.0	100.0
一般都道府県道	4,023	40	0	3,983	100.0	100.0
市町村道	94,121	1,183	4,471	88,467	93.4	76.7

単位：メートル

舗 装 率 含 (%)	歩 道 橋	道 路 面 積(㎡)			歩 道 延 長		改 良 済 延 長	未 改 良 延 長
		道 路 敷	道 路 部	車 道	設 置 延 長	総 延 長		
90.2	0	1,802,180	993,719	646,888	30,880	44,394	90,900	19,761
100.0	0	552,996	192,789	118,594	0	0	8,467	0
100.0	0	337,212	172,480	72,113	10,076	19,852	10,076	0
100.0	0	213,344	108,680	66,164	6,645	6,982	9,252	0
100.0	0	69,773	28,104	23,664	296	596	2,903	0
100.0	0	143,571	80,576	42,500	6,349	6,386	6,349	0
86.9	0	698,628	519,770	390,017	14,159	17,560	63,105	19,761
94.2	0	1,765,616	1,007,967	702,758	28,231	44,203	111,174	10,112
100.0	0	781,838	267,457	164,934	0	0	11,785	0
100.0	0	275,471	181,761	103,516	13,878	26,934	13,878	0
100.0	0	81,925	52,025	33,744	3,937	4,461	2,063	3,118
100.0	0	40,242	17,960	11,692	1,773	2,297	1,777	0
100.0	0	41,683	34,065	22,052	2,164	2,164	286	3,118
92.3	0	626,382	506,724	400,564	10,416	12,808	83,448	6,994
89.5	0	1,312,386	1,111,638	852,126	5,847	6,971	162,220	27,691
100.0	0	257,301	202,571	131,381	4,346	5,462	15,309	7,347
88.1	0	1,055,085	909,067	720,745	1,501	1,509	146,911	20,344
99.8	1	1,322,779	1,122,475	770,853	45,532	72,113	133,968	2,577
100.0	1	307,275	184,855	114,106	7,877	15,214	7,877	0
100.0	0	187,462	172,294	97,606	11,816	23,279	12,819	0
99.8	0	828,042	765,326	559,141	25,839	33,620	113,272	2,577
99.1	3	461,447	417,683	301,993	19,882	31,222	43,127	2,944
100.0	3	99,037	99,037	81,667	3,544	7,088	3,544	0
100.0	0	44,553	32,540	23,079	1,771	1,870	2,434	0
100.0	0	44,553	32,540	23,079	1,771	1,870	2,434	0
0.0	0	0	0	0	0	0	0	0
99.0	0	317,857	286,106	197,247	14,567	22,264	37,149	2,944
95.9	4	1,060,963	1,026,737	696,918	41,059	75,342	95,064	5,881
100.0	3	175,422	175,422	119,946	5,915	11,830	5,915	0
100.0	1	127,832	119,045	68,958	5,640	10,249	6,563	0
100.0	1	58,251	57,287	31,235	2,580	5,166	2,580	0
100.0	0	69,581	61,758	37,723	3,060	5,083	3,983	0
95.4	0	757,709	732,270	508,014	29,504	53,263	82,586	5,881

## 市町村別内訳

(平成23年4月1日現在)

市町村名	改 良 済				未 改 良			
	19.5m 以上	13.0m 以上	5.5m 以上	5.5m 未満	5.5m 以上	3.5m 以上	3.5m 未満	うち自動車 交通不能
宜野座村	25	8,692	41,082	41,101	389	8,767	10,605	0
高速自動車国道	0	8,467	0	0	0	0	0	0
指定区間計	0	0	10,076	0	0	0	0	0
県道計	0	32	9,220	0	0	0	0	0
主要地方道	0	16	2,887	0	0	0	0	0
一般都道府県道	0	16	6,333	0	0	0	0	0
市町村道	25	193	21,786	41,101	389	8,767	10,605	0
金武町	63	11,932	40,063	59,116	1,295	3,582	5,235	0
高速自動車国道	0	11,785	0	0	0	0	0	0
指定区間計	63	140	13,675	0	0	0	0	0
県道計	0	0	2,063	0	750	2,368	0	0
主要地方道	0	0	1,777	0	0	0	0	0
一般都道府県道	0	0	286	0	750	2,368	0	0
市町村道	0	7	24,325	59,116	545	1,214	5,235	0
伊江村	16	153	39,718	122,333	232	8,196	19,263	662
一般都道府県道	0	0	12,865	2,444	0	4,973	2,374	0
市町村道	16	153	26,853	119,889	232	3,223	16,889	662
読谷村	785	6,744	41,728	84,711	739	1,510	328	0
指定区間計	0	6,552	0	1,325	0	0	0	0
一般都道府県道	11	50	12,674	84	0	0	0	0
市町村道	774	142	29,054	83,302	739	1,510	328	0
嘉手納町	3,155	659	17,108	22,205	421	490	2,033	38
指定区間計	3,155	389	0	0	0	0	0	0
県道計	0	129	2,305	0	0	0	0	0
主要地方道	0	129	2,305	0	0	0	0	0
一般都道府県道	0	0	0	0	0	0	0	0
市町村道	0	141	14,803	22,205	421	490	2,033	38
北谷町	5,944	2,497	39,193	47,430	663	4,149	1,069	22
指定区間計	5,915	0	0	0	0	0	0	0
県道計	0	1,627	4,584	352	0	0	0	0
主要地方道	0	302	2,278	0	0	0	0	0
一般都道府県道	0	1,325	2,306	352	0	0	0	0
市町村道	29	870	34,609	47,078	663	4,149	1,069	22



単位：メートル

舗装済	未舗装	舗装済			道路延長	橋梁		トンネル	
		セメント	アスファルト			個数	延長	個数	延長
			高級	簡易					
99,784	10,877	214	99,570	0	108,404	44	2,257	0	0
8,467	0	0	8,467	0	7,373	7	1,094	0	0
10,076	0	0	10,076	0	9,711	6	365	0	0
9,252	0	0	9,252	0	9,021	4	231	0	0
2,903	0	0	2,903	0	2,855	1	48	0	0
6,349	0	0	6,349	0	6,166	3	183	0	0
71,989	10,877	214	71,775	0	82,299	27	567	0	0
114,292	6,994	1,378	45,936	66,978	118,272	33	2,490	1	524
11,785	0	55	11,730	0	10,029	8	1,756	0	0
13,878	0	0	13,878	0	13,503	6	375	0	0
5,181	0	524	1,539	3,118	4,440	7	217	1	524
1,777	0	524	1,253	0	1,098	2	155	1	524
3,404	0	0	286	3,118	3,342	5	62	0	0
83,448	6,994	799	18,789	63,860	90,300	12	142	0	0
170,009	19,902	2,065	24,024	143,920	189,907	1	4	0	0
22,650	6	0	4,800	17,850	22,656	0	0	0	0
147,359	19,896	2,065	19,224	126,070	167,251	1	4	0	0
136,304	241	919	98,863	36,522	136,252	(1)9	293	0	0
7,877	0	0	7,877	0	7,840	2	37	0	0
12,819	0	0	12,819	0	12,786	1	33	0	0
115,608	241	919	78,167	36,522	115,626	(1)6	223	0	0
45,664	407	931	40,305	4,428	45,926	(1)14	145	0	0
3,544	0	0	3,544	0	3,520	3	24	0	0
2,434	0	0	2,434	0	2,434	0	0	0	0
2,434	0	0	2,434	0	2,434	0	0	0	0
0	0	0	0	0	0	0	0	0	0
39,686	407	931	34,327	4,428	39,972	(1)11	121	0	0
96,849	4,096	2,837	77,476	16,536	100,567	37	378	0	0
5,915	0	0	5,915	0	5,829	8	86	0	0
6,563	0	0	6,563	0	6,563	0	0	0	0
2,580	0	0	2,580	0	2,580	0	0	0	0
3,983	0	0	3,983	0	3,983	0	0	0	0
84,371	4,096	2,837	64,998	16,536	88,175	29	292	0	0

※( )：市町村境界に架設された橋梁個数

# 市町村別内訳 (平成23年4月1日現在)

市町村名	総延長	重用	未供用	実延長	改良率 (%)	舗装率 (%)
北中城村	101,030	6,260	2,554	92,216	65.3	56.0
高速自動車国道	3,446	0	0	3,446	100.0	100.0
指定区間計	7,092	1,950	0	5,142	100.0	100.0
県道計	11,218	30	1,334	9,854	100.0	100.0
主要地方道	5,571	30	1,334	4,207	100.0	100.0
一般都道府県道	5,647	0	0	5,647	100.0	100.0
市町村道	79,274	4,280	1,220	73,774	56.7	45.0
中城村	124,373	10,774	811	112,788	50.9	47.9
高速自動車国道	3,841	0	0	3,841	100.0	100.0
指定区間計	15,620	7,810	0	7,810	100.0	100.0
県道計	13,938	2,094	0	11,844	94.8	94.8
主要地方道	6,171	0	0	6,171	90.0	90.0
一般都道府県道	7,767	2,094	0	5,673	100.0	100.0
市町村道	90,974	870	811	89,293	38.7	34.9
西原町	128,642	5,682	1,070	121,890	55.0	63.2
高速自動車国道	4,511	0	0	4,511	100.0	100.0
指定区間計	8,158	3,450	0	4,708	100.0	100.0
県道計	23,125	1,020	1,026	21,079	82.9	83.1
主要地方道	12,827	356	1,026	11,445	76.0	76.0
一般都道府県道	10,298	664	0	9,634	91.1	91.5
市町村道	92,848	1,212	44	91,592	44.1	54.9
与那原町	53,636	2,859	107	50,670	82.2	68.5
指定区間計	6,040	1,030	0	5,010	100.0	100.0
県道計	3,495	1,185	0	2,310	100.0	100.0
主要地方道	3,079	1,185	0	1,894	100.0	100.0
一般都道府県道	416	0	0	416	100.0	100.0
市町村道	44,101	644	107	43,350	79.2	63.2
南風原町	124,802	3,647	0	121,155	77.0	62.6
高速自動車国道	1,650	0	0	1,650	100.0	100.0
一般国道計	12,491	0	0	12,491	100.0	100.0
指定区間計	9,444	0	0	9,444	100.0	100.0
指定区間外計	3,047	0	0	3,047	100.0	100.0
県道計	16,435	2,418	0	14,017	100.0	100.0
主要地方道	7,464	1,602	0	5,862	100.0	100.0
一般都道府県道	8,971	816	0	8,155	100.0	100.0
市町村道	94,226	1,229	0	92,997	70.0	51.3
渡嘉敷村	20,082	195	0	19,887	91.7	38.9
一般都道府県道	576	0	0	576	91.1	0.0
市町村道	19,506	195	0	19,311	91.7	40.1

単位：メートル

舗装率 簡易含 (%)	歩道橋	道 路 面 積(㎡)			歩 道 延 長		改良済 延 長	未改良 延 長
		道 路 敷	道 路 部	車 道	設置延長	総延長		
96.4	1	977,241	777,024	529,819	26,718	42,264	60,259	31,957
100.0	0	195,880	73,554	48,244	0	0	3,446	0
100.0	1	131,575	120,209	79,005	5,142	10,284	5,142	0
100.0	0	231,988	172,249	95,461	9,254	17,093	9,854	0
100.0	0	107,273	80,068	42,106	4,199	8,391	4,207	0
100.0	0	124,715	92,181	53,355	5,055	8,702	5,647	0
95.5	0	417,798	411,012	307,109	12,322	14,887	41,817	31,957
88.6	2	1,093,091	829,182	575,618	31,150	50,199	57,395	55,393
100.0	0	179,170	83,836	53,746	0	0	3,841	0
100.0	2	142,242	141,460	110,790	7,810	15,620	7,810	0
100.0	0	213,612	149,048	78,364	10,133	17,560	11,227	617
100.0	0	105,587	83,291	41,801	5,557	11,097	5,554	617
100.0	0	108,025	65,757	36,563	4,576	6,463	5,673	0
85.6	0	558,067	454,838	332,718	13,207	17,019	34,517	54,776
90.1	0	1,350,711	1,029,841	690,063	42,160	65,360	67,045	54,845
100.0	0	198,380	97,972	63,154	0	0	4,511	0
100.0	0	125,978	86,056	64,958	4,244	7,694	4,708	0
100.0	0	362,095	274,957	147,078	16,777	30,400	17,469	3,610
100.0	0	172,053	143,680	75,944	8,672	17,200	8,696	2,749
100.0	0	190,042	131,277	71,134	8,105	13,200	8,773	861
86.8	0	664,258	570,856	414,873	21,139	27,266	40,357	51,235
99.2	1	449,855	425,723	290,227	16,731	29,988	41,646	9,024
100.0	1	90,655	89,638	69,015	5,010	9,870	5,010	0
100.0	0	51,339	48,570	30,159	2,272	4,521	2,310	0
100.0	0	45,915	43,621	27,427	1,856	3,690	1,894	0
100.0	0	5,424	4,949	2,732	416	831	416	0
99.0	0	307,861	287,515	191,053	9,449	15,597	34,326	9,024
90.4	0	1,368,360	1,092,802	718,163	41,273	72,859	93,275	27,880
100.0	0	78,590	35,512	23,100	0	0	1,650	0
100.0	0	345,169	259,702	171,444	6,636	12,921	12,491	0
100.0	0	252,541	183,314	128,001	3,612	6,977	9,444	0
100.0	0	92,628	76,388	43,443	3,024	5,944	3,047	0
100.0	0	266,042	209,907	107,055	13,618	26,140	14,017	0
100.0	0	128,599	105,964	52,017	5,810	11,405	5,862	0
100.0	0	137,443	103,943	55,038	7,808	14,735	8,155	0
87.5	0	678,559	587,681	416,564	21,019	33,798	65,117	27,880
97.6	0	339,800	141,314	105,581	3,164	3,231	18,237	1,650
100.0	0	3,637	3,542	2,087	442	509	525	51
97.5	0	336,163	137,772	103,494	2,722	2,722	17,712	1,599

## 市町村別内訳

(平成23年4月1日現在)

市町村名	改 良 済				未 改 良			
	19.5m 以上	13.0m 以上	5.5m 以上	5.5m 未満	5.5m 以上	3.5m 以上	3.5m 未満	うち自動車 交通不能
北中城村	276	10,627	20,095	29,261	1,002	7,776	23,179	1,278
高速自動車国道	0	3,446	0	0	0	0	0	0
指定区間計	0	5,142	0	0	0	0	0	0
県道計	270	1,973	7,611	0	0	0	0	0
主要地方道	255	562	3,390	0	0	0	0	0
一般都道府県道	15	1,411	4,221	0	0	0	0	0
市町村道	6	66	12,484	29,261	1,002	7,776	23,179	1,278
中城村	0	11,780	24,872	20,743	1,163	10,136	44,094	2,541
高速自動車国道	0	3,841	0	0	0	0	0	0
指定区間計	0	7,810	0	0	0	0	0	0
県道計	0	37	11,052	138	116	501	0	0
主要地方道	0	37	5,517	0	116	501	0	0
一般都道府県道	0	0	5,535	138	0	0	0	0
市町村道	0	92	13,820	20,605	1,047	9,635	44,094	2,541
西原町	15	8,780	37,196	21,054	3,250	26,353	25,242	201
高速自動車国道	0	4,511	0	0	0	0	0	0
指定区間計	0	3,914	794	0	0	0	0	0
県道計	0	127	16,380	962	1,214	1,980	416	0
主要地方道	0	39	8,602	55	1,196	1,534	19	0
一般都道府県道	0	88	7,778	907	18	446	397	0
市町村道	15	228	20,022	20,092	2,036	24,373	24,826	201
与那原町	0	6,762	11,172	23,712	128	2,354	6,542	809
指定区間計	0	4,860	150	0	0	0	0	0
県道計	0	1,894	416	0	0	0	0	0
主要地方道	0	1,894	0	0	0	0	0	0
一般都道府県道	0	0	416	0	0	0	0	0
市町村道	0	8	10,606	23,712	128	2,354	6,542	809
南風原町	1,206	11,730	36,276	44,063	584	11,451	15,845	0
高速自動車国道	0	1,650	0	0	0	0	0	0
一般国道計	991	8,595	2,905	0	0	0	0	0
指定区間計	0	8,187	1,257	0	0	0	0	0
指定区間外計	991	408	1,648	0	0	0	0	0
県道計	173	1,417	12,214	213	0	0	0	0
主要地方道	161	1,008	4,660	33	0	0	0	0
一般都道府県道	12	409	7,554	180	0	0	0	0
市町村道	42	68	21,157	43,850	584	11,451	15,845	0
渡嘉敷村	0	10	6,553	11,674	0	122	1,528	215
一般都道府県道	0	0	0	525	0	9	42	0
市町村道	0	10	6,553	11,149	0	113	1,486	215

単位：メートル

舗装済	未舗装	舗装済			道路延長	橋梁		トンネル	
		セメント	アスファルト			個数	延長	個数	延長
			高級	簡易					
88,875	3,341	864	50,757	37,254	90,866	25	1,135	1	215
3,446	0	0	3,446	0	2,747	4	484	1	215
5,142	0	0	5,142	0	5,070	5	72	0	0
9,854	0	0	9,854	0	9,504	5	350	0	0
4,207	0	0	4,207	0	3,945	3	262	0	0
5,647	0	0	5,647	0	5,559	2	88	0	0
70,433	3,341	864	32,315	37,254	73,545	11	229	0	0
99,895	12,893	1,277	52,749	45,869	112,085	39	703	0	0
3,841	0	0	3,841	0	3,530	3	311	0	0
7,810	0	0	7,810	0	7,803	2	7	0	0
11,844	0	0	11,227	617	11,792	4	52	0	0
6,171	0	0	5,554	617	6,153	3	18	0	0
5,673	0	0	5,673	0	5,639	1	34	0	0
76,400	12,893	1,277	29,871	45,252	88,960	30	333	0	0
109,834	12,056	2,000	75,051	32,783	120,321	66	1,569	0	0
4,511	0	0	4,511	0	3,876	5	635	0	0
4,708	0	0	4,708	0	4,173	7	535	0	0
21,079	0	40	17,468	3,571	21,036	5	43	0	0
11,445	0	0	8,696	2,749	11,436	2	9	0	0
9,634	0	40	8,772	822	9,600	3	34	0	0
79,536	12,056	1,960	48,364	29,212	91,236	49	356	0	0
50,242	428	1,150	33,555	15,537	50,511	8	159	0	0
5,010	0	0	5,010	0	5,007	1	3	0	0
2,310	0	0	2,310	0	2,228	1	82	0	0
1,894	0	0	1,894	0	1,812	1	82	0	0
416	0	0	416	0	416	0	0	0	0
42,922	428	1,150	26,235	15,537	43,276	6	74	0	0
109,566	11,589	6,773	69,085	33,708	114,648	(1)74	6,507	0	0
1,650	0	0	1,650	0	1,256	1	394	0	0
12,491	0	0	12,491	0	6,935	12	5,556	0	0
9,444	0	0	9,444	0	4,180	9	5,264	0	0
3,047	0	0	3,047	0	2,755	3	292	0	0
14,017	0	0	14,017	0	13,954	6	63	0	0
5,862	0	0	5,862	0	5,823	3	39	0	0
8,155	0	0	8,155	0	8,131	3	24	0	0
81,408	11,589	6,773	40,927	33,708	92,503	(1)55	494	0	0
19,405	482	111	7,633	11,661	19,717	5	170	0	0
576	0	0	0	576	576	0	0	0	0
18,829	482	111	7,633	11,085	19,141	5	170	0	0

※( )：市町村境界に架設された橋梁個数

# 市町村別内訳 (平成23年4月1日現在)

市町村名	総延長	重用	未供用	実延長	改良率 (%)	舗高装級率 (%)
座間味村	27,130	11	0	27,119	33.9	12.0
一般都道府県道	129	0	0	129	0.0	0.0
市町村道	27,001	11	0	26,990	34.1	12.0
栗国村	54,429	334	7,040	47,055	60.9	66.0
一般都道府県道	780	0	0	780	100.0	0.0
市町村道	53,649	334	7,040	46,275	60.3	67.1
渡名喜村	9,050	0	0	9,050	42.6	42.2
一般都道府県道	25	0	0	25	0.0	0.0
市町村道	9,025	0	0	9,025	42.7	42.3
南大東村	60,120	126	0	59,994	93.6	73.3
一般都道府県道	11,171	0	0	11,171	100.0	100.0
市町村道	48,949	126	0	48,823	92.1	67.1
北大東村	36,550	76	0	36,474	96.2	78.6
一般都道府県道	2,219	0	0	2,219	100.0	83.8
市町村道	34,331	76	0	34,255	96.0	78.3
伊平屋村	81,137	702	0	80,435	76.0	26.2
一般都道府県道	12,689	0	0	12,689	100.0	39.5
市町村道	68,448	702	0	67,746	71.5	23.7
伊是名村	88,285	1,115	691	86,479	94.0	57.8
一般都道府県道	6,180	0	0	6,180	100.0	100.0
市町村道	82,105	1,115	691	80,299	93.5	54.5
久米島町	270,752	16,027	27,893	226,832	57.0	44.8
県道計	68,678	13,517	25,156	30,005	100.0	92.3
主要地方道	15,738	0	0	15,738	100.0	85.3
一般都道府県道	52,940	13,517	25,156	14,267	100.0	100.0
市町村道	202,074	2,510	2,737	196,827	50.5	37.6
八重瀬町	270,705	7,014	1,745	261,946	50.9	29.0
一般国道計	17,054	3,000	0	14,054	100.0	100.0
指定区間計	6,059	0	0	6,059	100.0	100.0
指定区間外計	10,995	3,000	0	7,995	100.0	100.0
県道計	25,272	1,021	1,649	22,602	98.6	91.3
主要地方道	7,255	458	0	6,797	100.0	100.0
一般都道府県道	18,017	563	1,649	15,805	98.0	87.5
市町村道	228,379	2,993	96	225,290	43.0	18.3

単位：メートル

舗装率 簡易含 (%)	歩道橋	道 路 面 積 (㎡)			歩 道 延 長		改良済 延 長	未改良 延 長
		道 路 敷	道 路 部	車 道	設置延長	総延長		
50.2	0	173,237	130,927	90,453	4,602	4,706	9,204	17,915
100.0	0	1,069	810	648	0	0	0	129
50.0	0	172,168	130,117	89,805	4,602	4,706	9,204	17,786
73.8	0	224,370	196,967	141,560	2,349	2,349	28,667	18,388
100.0	0	7,722	5,850	4,680	0	0	780	0
73.3	0	216,648	191,117	136,880	2,349	2,349	27,887	18,388
42.2	0	43,671	36,369	27,319	0	0	3,855	5,195
0.0	0	132	100	75	0	0	0	25
42.3	0	43,539	36,269	27,244	0	0	3,855	5,170
95.8	0	599,716	510,442	364,618	9,053	9,919	56,155	3,839
100.0	0	181,266	158,222	73,764	6,132	6,995	11,171	0
94.9	0	418,450	352,220	290,854	2,921	2,924	44,984	3,839
96.3	0	363,970	290,356	214,578	10,630	10,836	35,102	1,372
100.0	0	28,733	20,875	14,755	1,184	1,390	2,219	0
96.1	0	335,237	269,481	199,823	9,446	9,446	32,883	1,372
83.8	0	808,594	533,598	405,051	16,747	17,572	61,145	19,290
100.0	0	129,832	115,153	82,328	6,659	7,510	12,689	0
80.8	0	678,762	418,445	322,723	10,088	10,062	48,456	19,290
93.9	0	810,194	575,786	418,970	17,599	18,849	81,292	5,187
100.0	0	89,736	64,560	37,667	5,643	6,893	6,180	0
93.4	0	720,458	511,226	381,303	11,956	11,956	75,112	5,187
81.2	0	1,878,988	1,402,871	980,016	51,075	74,646	129,340	97,492
100.0	0	454,080	323,530	190,479	20,318	38,231	30,005	0
100.0	0	224,455	175,620	99,904	11,991	24,287	15,738	0
100.0	0	229,625	147,910	90,575	8,327	13,944	14,267	0
78.3	0	1,424,908	1,079,341	789,537	30,757	36,415	99,335	97,492
69.1	2	2,177,290	1,812,150	1,292,862	62,153	94,506	133,304	128,642
100.0	2	249,584	191,430	106,885	12,741	23,066	14,054	0
100.0	1	105,188	76,130	41,922	4,935	8,286	6,059	0
100.0	1	144,396	115,300	64,963	7,806	14,780	7,995	0
100.0	0	364,568	294,594	164,669	19,357	33,396	22,284	318
100.0	0	137,927	105,939	60,674	5,956	11,506	6,797	0
100.0	0	226,641	188,655	103,995	13,401	21,890	15,487	318
64.0	0	1,563,138	1,326,126	1,021,308	30,055	38,044	96,966	128,324

## 市町村別内訳

(平成23年4月1日現在)

市町村名	改 良 済				未 改 良			
	19.5m 以上	13.0m 以上	5.5m 以上	5.5m 未満	5.5m 以上	3.5m 以上	3.5m 未満	うち自動車 交通不能
座間味村	11	0	2,815	6,378	257	2,665	14,993	4,152
一般都道府県道	0	0	0	0	0	129	0	0
市町村道	11	0	2,815	6,378	257	2,536	14,993	4,152
栗国村	0	0	3,771	24,896	27	4,038	14,323	1,012
一般都道府県道	0	0	780	0	0	0	0	0
市町村道	0	0	2,991	24,896	27	4,038	14,323	1,012
渡名喜村	0	0	130	3,725	181	363	4,651	1
一般都道府県道	0	0	0	0	0	0	25	0
市町村道	0	0	130	3,725	181	363	4,626	1
南大東村	22	17	44,865	11,251	27	1,056	2,756	0
一般都道府県道	22	17	11,076	56	0	0	0	0
市町村道	0	0	33,789	11,195	27	1,056	2,756	0
北大東村	12	15	30,184	4,891	7	7	1,358	0
一般都道府県道	0	0	2,219	0	0	0	0	0
市町村道	12	15	27,965	4,891	7	7	1,358	0
伊平屋村	19	110	36,541	24,475	5,831	5,841	7,618	4,596
一般都道府県道	0	18	10,384	2,287	0	0	0	0
市町村道	19	92	26,157	22,188	5,831	5,841	7,618	4,596
伊是名村	6	31	37,274	43,981	9	2,760	2,418	691
一般都道府県道	0	10	5,724	446	0	0	0	0
市町村道	6	21	31,550	43,535	9	2,760	2,418	691
久米島町	29	155	66,528	62,628	761	19,190	77,541	1,890
県道計	29	88	27,703	2,185	0	0	0	0
主要地方道	29	88	13,760	1,861	0	0	0	0
一般都道府県道	0	0	13,943	324	0	0	0	0
市町村道	0	67	38,825	60,443	761	19,190	77,541	1,890
八重瀬町	500	3,085	69,246	60,473	15,308	71,378	41,956	499
一般国道計	500	519	13,035	0	0	0	0	0
指定区間計	0	80	5,979	0	0	0	0	0
指定区間外計	500	439	7,056	0	0	0	0	0
県道計	0	2,424	19,294	566	244	74	0	0
主要地方道	0	2,424	3,807	566	0	0	0	0
一般都道府県道	0	0	15,487	0	244	74	0	0
市町村道	0	142	36,917	59,907	15,064	71,304	41,956	499



単位：メートル

舗装済	未舗装	舗装済			道路延長	橋梁		トンネル	
		セメント	アスファルト			個数	延長	個数	延長
			高級	簡易					
13,627	13,492	849	2,393	10,385	26,322	10	797	0	0
129	0	0	0	129	125	1	4	0	0
13,498	13,492	849	2,393	10,256	26,197	9	793	0	0
34,711	12,344	20,792	10,260	3,659	47,042	4	13	0	0
780	0	0	0	780	780	0	0	0	0
33,931	12,344	20,792	10,260	2,879	46,262	4	13	0	0
3,821	5,229	3,821	0	0	9,050	0	0	0	0
0	25	0	0	0	25	0	0	0	0
3,821	5,204	3,821	0	0	9,025	0	0	0	0
57,489	2,505	356	43,598	13,535	59,894	8	100	0	0
11,171	0	0	11,171	0	11,171	0	0	0	0
46,318	2,505	356	32,427	13,535	48,723	8	100	0	0
35,134	1,340	69	28,606	6,459	36,474	0	0	0	0
2,219	0	69	1,790	360	2,219	0	0	0	0
32,915	1,340	0	26,816	6,099	34,255	0	0	0	0
67,397	13,038	2,302	18,753	46,342	79,669	24	766	0	0
12,689	0	679	4,333	7,677	12,201	7	488	0	0
54,708	13,038	1,623	14,420	38,665	67,468	17	278	0	0
81,209	5,270	919	49,025	31,265	86,329	25	150	0	0
6,180	0	0	6,180	0	6,163	2	17	0	0
75,029	5,270	919	42,845	31,265	80,166	23	133	0	0
184,193	42,639	7,435	94,180	82,578	225,810	100	1,022	0	0
30,005	0	0	27,690	2,315	29,720	19	285	0	0
15,738	0	0	13,423	2,315	15,541	10	197	0	0
14,267	0	0	14,267	0	14,179	9	88	0	0
154,188	42,639	7,435	66,490	80,263	196,090	81	737	0	0
180,899	81,047	2,411	73,576	104,912	260,444	(1)102	1,502	0	0
14,054	0	0	14,054	0	13,751	9	303	0	0
6,059	0	0	6,059	0	5,898	3	161	0	0
7,995	0	0	7,995	0	7,853	6	142	0	0
22,602	0	0	20,626	1,976	21,947	9	655	0	0
6,797	0	0	6,797	0	6,152	6	645	0	0
15,805	0	0	13,829	1,976	15,795	3	10	0	0
144,243	81,047	2,411	38,896	102,936	224,746	(1)84	544	0	0

※( )：市町村境界に架設された橋梁個数

## 市町村別内訳 (平成 23年 4月 1日 現在)

市町村名	総延長	重用	未供用	実延長	改良率 (%)	舗高装級率 (%)
多良間村	129,844	2,161	582	127,101	29.8	50.8
一般都道府県道	8,489	0	0	8,489	96.2	96.2
市町村道	121,355	2,161	582	118,612	25.1	47.5
竹富町	210,297	1,483	13,818	194,996	55.5	38.2
一般都道府県道	58,191	0	0	58,191	94.0	85.5
市町村道	152,106	1,483	13,818	136,805	39.2	18.1
与那国町	143,725	2,291	667	140,767	35.1	19.7
一般都道府県道	15,046	0	0	15,046	90.9	90.9
市町村道	128,679	2,291	667	125,721	28.5	11.2

単位：メートル

舗 装 率 含 (%)	歩 道 橋	道 路 面 積(m <sup>2</sup> )			歩 道 延 長		改 良 済 延 長	未 改 良 延 長
		道 路 敷	道 路 部	車 道	設 置 延 長	総 延 長		
55.5	0	846,078	702,877	500,465	15,924	16,413	37,890	89,211
100.0	0	112,414	100,679	53,429	8,073	8,173	8,169	320
52.3	0	733,664	602,198	447,036	7,851	8,240	29,721	88,891
72.1	0	1,675,571	1,346,458	910,667	69,930	76,564	108,312	86,684
100.0	0	804,308	570,566	348,774	49,374	55,154	54,710	3,481
60.2	0	871,263	775,892	561,893	20,556	21,410	53,602	83,203
55.1	0	1,014,702	766,340	565,700	17,778	19,242	49,460	91,307
100.0	0	228,901	136,275	95,411	6,583	8,047	13,681	1,365
49.7	0	785,801	630,065	470,289	11,195	11,195	35,779	89,942

## 市町村別内訳

(平成23年4月1日現在)

市町村名	改 良 済				未 改 良			
	19.5m 以上	13.0m 以上	5.5m 以上	5.5m 未満	5.5m 以上	3.5m 以上	3.5m 未満	うち自動車 交通不能
多良間村	0	20	32,487	5,383	9,955	12,771	66,485	247
一般都道府県道	0	0	8,169	0	0	320	0	0
市町村道	0	20	24,318	5,383	9,955	12,451	66,485	247
竹富町	0	72	84,333	23,907	4,131	32,447	50,106	5,065
一般都道府県道	0	55	52,340	2,315	2,149	1,332	0	0
市町村道	0	17	31,993	21,592	1,982	31,115	50,106	5,065
与那国町	11	13	32,067	17,369	3,632	25,972	61,703	1,897
一般都道府県道	0	0	13,402	279	0	1,365	0	0
市町村道	11	13	18,665	17,090	3,632	24,607	61,703	1,897

単位：メートル

舗装済	未舗装	舗装済			道路延長	橋梁		トンネル	
		セメント	アスファルト			個数	延長	個数	延長
			高級	簡易					
70,580	56,521	1,517	63,003	6,060	127,101	0	0	0	0
8,489	0	0	8,169	320	8,489	0	0	0	0
62,091	56,521	1,517	54,834	5,740	118,612	0	0	0	0
140,538	54,458	8,778	65,690	66,070	192,699	35	1,622	1	675
58,191	0	0	49,768	8,423	55,902	33	1,614	1	675
82,347	54,458	8,778	15,922	57,647	136,797	2	8	0	0
77,514	63,253	3,279	24,479	49,756	140,666	14	101	0	0
15,046	0	0	13,681	1,365	14,995	5	51	0	0
62,468	63,253	3,279	10,798	48,391	125,671	9	50	0	0

## 5 . 事務所別内訳

- (1) 事務所別路線数内訳
- (2) 事務所別総括内訳
- (3) 高速自動車道国道
- (4) 国道(指定区間)
- (5) 北部土木事務所
- (6) 中部土木事務所
- (7) 南部土木事務所
- (8) 宮古土木事務所
- (9) 八重山土木事務所
- (10) 自転車歩行者専用道路

## 事務所別路線数内訳

### 沖縄総合事務局・西日本高速道路(株) 管理路線数

	北部 国道事務所	南部 国道事務所	西日本高速道 (株)	路線合計
指定区間	3	6	-	9 (6)
有料道路	-	-	0	0
高速自動車国道	-	-	1	1
合 計	3	6	1	10 (6)

注:指定区間は、北部と南部国道事務所に3路線またがっている。 ( ):またがった路線数を差し引いた路線数。

### 県土木事務所 管理路線数

	北部 土木事務所	中部 土木事務所	南部 土木事務所	宮古 土木事務所	八重山 土木事務所	合 計
国道(指定区間外)	3	0	※3	※1	※1	8 (6)
主要地方道	6	※9	※6	3	2	26 (25)
一般県道	24	※24	※44	19	11	122 (118)
合 計	33	33 (32)	53 (49)	23 (22)	14 (13)	156 (149)

( ):またがった路線数を差し引いた路線数。

- 1) ※印 国道(指定区間外)は、南部・宮古・八重山の3管内に1路線またがっている。
  - 〃 主要地方道は、中部と南部管内に1路線またがっている。
  - 〃 一般県道は、中部と南部管内に4路線またがっている。
- 2) 南部土木事務所 一般県道には玉城那覇自転車道の数も含んでいる。

## 事務所別総括内訳 (平成 23年 4月 1日 現在)

事務所名 (路線名)	総延長	重用	未供用	実延長	改良率 (%)	舗装率 (%)
西日本高速道路(株)	57,323	0	0	57,323	100.0	100.0
西日本高速道路(有料)	0	0	0	0	0.0	0.0
北部国道事務所	157,253	0	18,500	138,753	100.0	100.0
南部国道事務所	240,371	62,484	0	177,887	100.0	100.0
北部土木事務所	401,908	53,978	6,520	341,410	91.2	85.7
中部土木事務所	278,345	22,837	16,519	238,989	91.1	90.6
南部土木事務所	477,611	38,893	199,785	238,933	97.8	93.7
宮古土木事務所	473,922	5,210	272,915	195,797	96.1	95.7
八重山土木事務所	308,185	8,395	82,483	217,307	91.2	83.1
合計	2,394,918	191,797	596,722	1,606,399	94.8	91.8



単位：メートル

舗 装 率 含 率 (%)	歩 道 橋	道 路 面 積 (㎡)			歩 道 延 長		改 良 済 延 長	未 改 良 延 長
		道 路 敷	道 路 部	車 道	設 置 延 長	総 延 長		
100.0	0	3,313,896	1,275,935	805,364	0	0	57,323	0
0.0	0	0	0	0	0	0	0	0
100.0	7	3,605,185	2,074,930	1,147,869	130,841	224,838	138,753	0
100.0	54	4,887,823	3,962,382	2,395,535	163,936	311,543	177,887	0
99.7	0	6,085,296	3,396,526	2,311,490	172,537	254,207	311,444	29,966
100.0	11	4,889,268	3,847,566	2,181,579	203,276	375,081	217,801	21,188
100.0	17	4,207,347	3,555,911	1,974,888	202,363	368,670	233,586	5,347
99.9	0	2,832,948	2,441,055	1,285,369	179,533	260,851	188,241	7,556
97.0	0	3,456,714	2,346,485	1,429,029	166,057	223,642	198,095	19,212
99.5	89	33,278,477	22,900,790	13,531,123	1,218,543	2,018,832	1,523,130	83,269

## 事務所別総括内訳 (平成23年4月1日現在)

事務所名 (路線名)	改 良 済				未 改 良			
	19.5m 以上	13.0m 以上	5.5m 以上	5.5m 未満	5.5m 以上	3.5m 以上	3.5m 未満	うち自動車 交通不能
西日本高速道路(株)	0	57,323	0	0	0	0	0	0
西日本高速道路(有料)	0	0	0	0	0	0	0	0
北部国道事務所	122	15,940	122,691	0	0	0	0	0
南部国道事務所	27,881	84,126	64,555	1,325	0	0	0	0
北部土木事務所	81	11,133	285,677	14,553	7,445	16,774	5,747	33
中部土木事務所	2,511	35,987	174,568	4,735	6,857	10,927	3,404	0
南部土木事務所	3,707	29,278	191,956	8,645	2,318	2,957	72	0
宮古土木事務所	245	913	184,296	2,787	862	6,153	541	0
八重山土木事務所	85	88	194,910	3,012	4,288	13,639	1,285	0
合計	34,632	234,788	1,218,653	35,057	21,770	50,450	11,049	33

単位：メートル

舗装済	未舗装	舗装済			道路延長	橋梁		トンネル	
		セメント	アスファルト			個数	延長	個数	延長
			高級	簡易					
57,323	0	155	57,168	0	50,392	38	6,716	1	215
0	0	0	0	0	0	0	0	0	0
138,753	0	2,184	136,569	0	130,947	88	5,622	5	2,184
177,887	0	293	177,594	0	166,201	117	11,293	3	393
340,506	904	3,201	289,252	48,053	325,699	200	12,995	9	2,716
238,989	0	40	216,372	22,577	235,465	87	3,524	0	0
238,908	25	69	223,736	15,103	234,140	106	4,636	1	157
195,607	190	532	186,788	8,287	193,938	29	1,859	0	0
210,781	6,526	1,196	179,290	30,295	211,905	132	3,553	2	1,849
1,598,754	7,645	7,670	1,466,769	124,315	1,548,687	797	50,198	21	7,514

事務所別内訳 (平成 23年 4月 1日 現在)

高速自動車国道

路線名	総延長	重用	未供用	実延長	改良率 (%)	舗装率 (%)
西日本高速道路(株)	57,323	0	0	57,323	100.0	100.0
高速自動車国道	57,323	0	0	57,323	100.0	100.0
現道合計	57,323	0	0	57,323	100.0	100.0
旧道合計	0	0	0	0	0.0	0.0
新道合計	0	0	0	0	0.0	0.0
合計	57,323	0	0	57,323	100.0	100.0

単位：メートル

舗装率 簡易含 (%)	歩道橋	道 路 面 積(㎡)			歩 道 延 長		改良済 延 長	未改良 延 長
		道路敷	道路部	車 道	設置延長	総延長		
100.0	0	3,313,896	1,275,935	805,364	0	0	57,323	0
100.0	0	3,313,896	1,275,935	805,364	0	0	57,323	0
100.0	0	3,313,896	1,275,935	805,364	0	0	57,323	0
0.0	0	0	0	0	0	0	0	0
0.0	0	0	0	0	0	0	0	0
100.0	0	3,313,896	1,275,935	805,364	0	0	57,323	0

事務所別内訳  
高速自動車国道

(平成23年4月1日現在)

路線名	改良済				未改良			
	19.5m 以上	13.0m 以上	5.5m 以上	5.5m 未満	5.5m 以上	3.5m 以上	3.5m 未満	うち自動車 交通不能
西日本高速道路(株)	0	57,323	0	0	0	0	0	0
高速自動車国道	0	57,323	0	0	0	0	0	0
現道合計	0	57,323	0	0	0	0	0	0
旧道合計	0	0	0	0	0	0	0	0
新道合計	0	0	0	0	0	0	0	0
合計	0	57,323	0	0	0	0	0	0

単位：メートル

舗装済	未舗装	舗装済			道路延長	橋梁		トンネル	
		セメント	アスファルト			個数	延長	個数	延長
			高級	簡易					
57,323	0	155	57,168	0	50,392	38	6,716	1	215
57,323	0	155	57,168	0	50,392	38	6,716	1	215
57,323	0	155	57,168	0	50,392	38	6,716	1	215
0	0	0	0	0	0	0	0	0	0
0	0	0	0	0	0	0	0	0	0
57,323	0	155	57,168	0	50,392	38	6,716	1	215

# 事務所別内訳 (平成23年4月1日現在)

## 国道(指定区間)

路線名	総延長	重用	未供用	実延長	改良率(%)	舗装率(%)
北部国道事務所	157,253	0	18,500	138,753	100.0	100.0
国道58号	112,204	0	18,500	93,704	100.0	100.0
国道58号(旧)	610	0	0	610	100.0	100.0
国道58号(新)	3,759	0	0	3,759	100.0	100.0
国道329号	34,981	0	0	34,981	100.0	100.0
国道329号(旧)	4,474	0	0	4,474	100.0	100.0
国道329号(新)	1,225	0	0	1,225	100.0	100.0
南部国道事務所	240,371	62,484	0	177,887	100.0	100.0
国道58号	29,982	0	0	29,982	100.0	100.0
国道58号(旧)	4,358	0	0	4,358	100.0	100.0
国道58号(新)	1,325	0	0	1,325	100.0	100.0
国道329号	42,549	0	0	42,549	100.0	100.0
国道329号(旧)	5,532	0	0	5,532	100.0	100.0
国道329号(新)	1,653	0	0	1,653	100.0	100.0
国道330号	20,535	0	0	20,535	100.0	100.0
国道331号	111,521	61,584	0	49,937	100.0	100.0
国道331号(旧)	1,030	0	0	1,030	100.0	100.0
国道331号(新)	6,356	0	0	6,356	100.0	100.0
国道332号	3,870	900	0	2,970	100.0	100.0
国道506号	11,660	0	0	11,660	100.0	100.0
現道合計	367,302	62,484	18,500	286,318	100.0	100.0
旧道合計	16,004	0	0	16,004	100.0	100.0
新道合計	14,318	0	0	14,318	100.0	100.0
合計	397,624	62,484	18,500	316,640	100.0	100.0



単位：メートル

舗 装 率 含 (%)	歩 道 橋	道 路 面 積(m <sup>2</sup> )			歩 道 延 長		改 良 済 延 長	未 改 良 延 長
		道 路 敷	道 路 部	車 道	設 置 延 長	総 延 長		
100.0	7	3,605,185	2,074,930	1,147,869	130,841	224,838	138,753	0
100.0	7	2,283,122	1,436,765	803,833	89,287	153,046	93,704	0
100.0	0	5,800	4,500	3,900	610	710	610	0
100.0	0	325,965	63,887	41,090	3,714	3,714	3,759	0
100.0	0	857,527	490,126	254,428	34,631	62,992	34,981	0
100.0	0	90,199	59,719	31,027	1,374	2,748	4,474	0
100.0	0	42,572	19,933	13,591	1,225	1,628	1,225	0
100.0	54	4,887,823	3,962,382	2,395,535	163,936	311,543	177,887	0
100.0	18	1,058,377	937,232	586,973	29,982	59,964	29,982	0
100.0	7	131,740	131,740	100,669	4,358	8,716	4,358	0
100.0	0	35,808	27,007	12,163	1,325	2,110	1,325	0
100.0	10	1,091,264	1,010,734	610,923	42,549	85,098	42,549	0
100.0	0	118,399	84,962	66,576	5,532	9,889	5,532	0
100.0	0	76,133	48,428	21,323	1,556	1,901	1,653	0
100.0	14	692,067	509,796	322,820	20,535	41,070	20,535	0
100.0	5	1,032,482	761,241	440,597	48,552	85,668	49,937	0
100.0	0	12,888	12,459	6,695	1,030	1,230	1,030	0
100.0	0	233,550	155,226	54,708	6,317	9,957	6,356	0
100.0	0	101,070	91,172	43,862	2,200	5,940	2,970	0
100.0	0	304,045	192,385	128,226	0	0	11,660	0
100.0	54	7,419,954	5,429,451	3,191,662	267,736	493,778	286,318	0
100.0	7	359,026	293,380	208,867	12,904	23,293	16,004	0
100.0	0	714,028	314,481	142,875	14,137	19,310	14,318	0
100.0	61	8,493,008	6,037,312	3,543,404	294,777	536,381	316,640	0

# 事務所別内訳 (平成23年4月1日現在)

国道(指定区間)

路線名	改良済				未改良			
	19.5m以上	13.0m以上	5.5m以上	5.5m未満	5.5m以上	3.5m以上	3.5m未満	うち自動車交通不能
北部国道事務所	122	15,940	122,691	0	0	0	0	0
国道58号	0	15,560	78,144	0	0	0	0	0
国道58号(旧)	0	0	610	0	0	0	0	0
国道58号(新)	59	240	3,460	0	0	0	0	0
国道329号	0	0	34,981	0	0	0	0	0
国道329号(旧)	0	0	4,474	0	0	0	0	0
国道329号(新)	63	140	1,022	0	0	0	0	0
南部国道事務所	27,881	84,126	64,555	1,325	0	0	0	0
国道58号	18,541	11,441	0	0	0	0	0	0
国道58号(旧)	4,358	0	0	0	0	0	0	0
国道58号(新)	0	0	0	1,325	0	0	0	0
国道329号	2,337	39,923	289	0	0	0	0	0
国道329号(旧)	0	253	5,279	0	0	0	0	0
国道329号(新)	0	255	1,398	0	0	0	0	0
国道330号	1,570	18,605	360	0	0	0	0	0
国道331号	1,075	4,005	44,857	0	0	0	0	0
国道331号(旧)	0	0	1,030	0	0	0	0	0
国道331号(新)	0	1,290	5,066	0	0	0	0	0
国道332号	0	2,970	0	0	0	0	0	0
国道506号	0	5,384	6,276	0	0	0	0	0
現道合計	23,523	97,888	164,907	0	0	0	0	0
旧道合計	4,358	253	11,393	0	0	0	0	0
新道合計	122	1,925	10,946	1,325	0	0	0	0
合計	28,003	100,066	187,246	1,325	0	0	0	0

単位：メートル

舗装済	未舗装	舗装済			道路延長	橋梁		トンネル	
		セメント	アスファルト			個数	延長	個数	延長
			高級	簡易					
138,753	0	2,184	136,569	0	130,947	88	5,622	5	2,184
93,704	0	2,184	91,520	0	88,498	64	3,022	5	2,184
610	0	0	610	0	597	1	13	0	0
3,759	0	0	3,759	0	3,176	4	583	0	0
34,981	0	0	34,981	0	32,977	19	2,004	0	0
4,474	0	0	4,474	0	4,474	0	0	0	0
1,225	0	0	1,225	0	1,225	0	0	0	0
177,887	0	293	177,594	0	166,201	117	11,293	3	393
29,982	0	0	29,982	0	29,338	24	644	0	0
4,358	0	0	4,358	0	4,303	3	55	0	0
1,325	0	0	1,325	0	1,325	0	0	0	0
42,549	0	165	42,384	0	40,787	26	1,597	1	165
5,532	0	0	5,532	0	5,491	1	41	0	0
1,653	0	0	1,653	0	1,601	1	52	0	0
20,535	0	128	20,407	0	19,737	10	570	2	228
49,937	0	0	49,937	0	49,204	35	733	0	0
1,030	0	0	1,030	0	1,030	0	0	0	0
6,356	0	0	6,356	0	4,456	8	1,900	0	0
2,970	0	0	2,970	0	2,970	0	0	0	0
11,660	0	0	11,660	0	5,959	9	5,701	0	0
286,318	0	2,477	283,841	0	269,470	187	14,271	8	2,577
16,004	0	0	16,004	0	15,895	5	109	0	0
14,318	0	0	14,318	0	11,783	13	2,535	0	0
316,640	0	2,477	314,163	0	297,148	205	16,915	8	2,577

事務所別内訳 (平成23年4月1日現在)  
 北部土木事務所

路線名	総延長	重用	未供用	実延長	改良率(%)	舗高装率(%)
国 道	87,938	0	0	87,938	96.8	95.8
国道331号	34,512	0	0	34,512	97.6	97.6
国道331号(旧)	4,899	0	0	4,899	65.5	65.9
国道449号	17,800	0	0	17,800	100.0	100.0
国道449号(旧)	8,352	0	0	8,352	100.0	100.0
国道505号	21,535	0	0	21,535	100.0	95.7
国道505号(旧)	840	0	0	840	66.0	66.0
主 要 地 方 道	156,222	50,617	0	105,605	96.3	97.0
本部循環線	43,737	41,958	0	1,779	100.0	100.0
名護運天港線	15,055	805	0	14,250	100.0	100.0
名護運天港線(旧)	4,490	0	0	4,490	100.0	100.0
国頭東線	49,883	0	0	49,883	100.0	100.0
国頭東線(旧)	1,661	0	0	1,661	0.0	79.1
名護宜野座線	16,799	6,012	0	10,787	100.0	100.0
名護本部線	17,516	1,842	0	15,674	100.0	100.0
名護本部線(旧)	3,415	0	0	3,415	35.2	18.0
屋嘉恩納線	3,666	0	0	3,666	100.0	100.0
一 般 県 道	157,748	3,361	6,520	147,867	84.2	71.5
県道2号線	16,323	1,903	0	14,420	100.0	100.0
県道2号線(旧)	2,585	0	0	2,585	0.0	0.0
県道9号線	2,633	0	0	2,633	100.0	76.5
県道9号線(旧)	863	0	0	863	0.0	80.0
県道13号線	4,151	0	0	4,151	100.0	100.0
県道13号線(旧)	584	0	0	584	0.0	100.0
県道14号線	8,218	0	0	8,218	100.0	100.0
県道14号線(旧)	242	0	0	242	0.0	0.0
県道18号線	9,344	0	0	9,344	100.0	100.0
県道18号線(旧)	1,550	0	0	1,550	100.0	100.0
県道104号線	8,052	0	0	8,052	61.3	61.3

単位：メートル

舗 簡 装 率 含 (%)	歩 道 橋	道 路 面 積(㎡)			歩 道 延 長		改 良 済 延 長	未 改 良 延 長
		道 路 敷	道 路 部	車 道	設 置 延 長	総 延 長		
99.8	0	1,750,521	1,064,634	671,434	57,995	104,019	85,145	2,793
100.0	0	735,142	320,044	239,951	14,740	17,268	33,695	817
97.0	0	73,847	38,452	24,739	1,283	1,475	3,209	1,690
100.0	0	522,329	370,740	203,292	17,789	34,453	17,800	0
100.0	0	100,666	98,402	65,176	6,354	12,438	8,352	0
100.0	0	309,394	229,765	133,115	17,408	37,620	21,535	0
100.0	0	9,143	7,231	5,161	421	765	554	286
99.7	0	2,068,622	1,002,692	718,421	46,865	69,940	101,730	3,875
100.0	0	27,007	26,216	12,822	1,745	3,490	1,779	0
100.0	0	282,248	161,318	86,827	13,319	18,189	14,250	0
100.0	0	24,695	24,695	20,205	0	0	4,490	0
100.0	0	1,102,137	413,888	357,375	7,124	8,853	49,883	0
79.1	0	25,921	10,404	8,592	0	0	0	1,661
100.0	0	213,444	128,162	79,954	7,375	13,138	10,787	0
100.0	0	282,686	180,775	112,434	13,640	22,077	15,674	0
100.0	0	23,758	19,006	15,532	0	0	1,201	2,214
100.0	0	86,726	38,228	24,680	3,662	4,193	3,666	0
99.7	0	2,266,153	1,329,200	921,635	67,677	80,248	124,569	23,298
100.0	0	496,238	110,252	95,815	0	0	14,420	0
100.0	0	14,126	11,385	8,791	0	0	0	2,585
100.0	0	32,121	22,452	16,784	699	699	2,633	0
80.0	0	13,525	8,031	7,168	0	0	0	863
100.0	0	53,913	34,537	28,116	520	884	4,151	0
100.0	0	5,342	3,112	2,528	0	0	0	584
100.0	0	78,609	66,960	52,969	1,090	1,090	8,218	0
100.0	0	3,117	1,858	1,284	0	0	0	242
100.0	0	193,910	92,826	60,474	7,256	7,905	9,344	0
100.0	0	9,965	8,786	7,021	0	0	1,550	0
100.0	0	86,306	69,823	48,032	3,904	3,904	4,934	3,118

事務所別内訳 (平成23年4月1日現在)  
北部土木事務所

路線名	改良済				未改良			
	19.5m以上	13.0m以上	5.5m以上	5.5m未満	5.5m以上	3.5m以上	3.5m未満	うち自動車交通不能
国 道	59	10,830	73,260	996	568	1,782	443	0
国道331号	7	205	33,179	304	160	657	0	0
国道331号(旧)	0	0	2,912	297	341	906	443	0
国道449号	52	10,620	7,128	0	0	0	0	0
国道449号(旧)	0	0	8,352	0	0	0	0	0
国道505号	0	5	21,172	358	0	0	0	0
国道505号(旧)	0	0	517	37	67	219	0	0
主 要 地 方 道	6	132	95,562	6,030	1,366	1,526	983	33
本部循環線	0	0	1,779	0	0	0	0	0
名護運天港線	0	0	14,059	191	0	0	0	0
名護運天港線(旧)	0	0	0	4,490	0	0	0	0
国頭東線	0	9	49,681	193	0	0	0	0
国頭東線(旧)	0	0	0	0	808	425	428	0
名護宜野座線	0	59	10,714	14	0	0	0	0
名護本部線	6	64	15,413	191	0	0	0	0
名護本部線(旧)	0	0	250	951	558	1,101	555	33
屋嘉恩納線	0	0	3,666	0	0	0	0	0
一 般 県 道	16	171	116,855	7,527	5,511	13,466	4,321	0
県道2号線	16	44	14,360	0	0	0	0	0
県道2号線(旧)	0	0	0	0	35	847	1,703	0
県道9号線	0	0	2,182	451	0	0	0	0
県道9号線(旧)	0	0	0	0	663	200	0	0
県道13号線	0	0	3,792	359	0	0	0	0
県道13号線(旧)	0	0	0	0	52	485	47	0
県道14号線	0	0	8,218	0	0	0	0	0
県道14号線(旧)	0	0	0	0	0	242	0	0
県道18号線	0	72	9,167	105	0	0	0	0
県道18号線(旧)	0	0	320	1,230	0	0	0	0
県道104号線	0	0	4,934	0	750	2,368	0	0

単位：メートル

舗装済	未舗装	舗装済			道路延長	橋梁		トンネル	
		セメント	アスファルト			個数	延長	個数	延長
			高級	簡易					
87,792	146	643	83,589	3,560	84,375	64	2,937	2	626
34,512	0	626	33,069	817	32,615	27	1,271	2	626
4,753	146	17	3,209	1,527	4,842	5	57	0	0
17,800	0	0	17,800	0	16,464	13	1,336	0	0
8,352	0	0	8,352	0	8,237	6	115	0	0
21,535	0	0	20,605	930	21,414	12	121	0	0
840	0	0	554	286	803	1	37	0	0
105,258	347	1,221	101,238	2,799	102,275	56	2,139	3	1,191
1,779	0	0	1,779	0	1,771	1	8	0	0
14,250	0	667	13,583	0	13,348	8	235	2	667
4,490	0	0	4,490	0	4,490	0	0	0	0
49,883	0	30	49,853	0	48,806	20	1,077	0	0
1,314	347	0	1,314	0	1,650	1	11	0	0
10,787	0	0	10,787	0	10,707	6	80	0	0
15,674	0	0	15,674	0	15,474	12	200	0	0
3,415	0	0	616	2,799	3,393	3	22	0	0
3,666	0	524	3,142	0	2,636	5	506	1	524
147,456	411	1,337	104,425	41,694	139,049	80	7,919	4	899
14,420	0	0	14,420	0	14,189	4	231	0	0
2,585	0	0	0	2,585	2,566	1	19	0	0
2,633	0	0	2,013	620	2,219	1	173	1	241
690	173	0	690	0	863	0	0	0	0
4,151	0	0	4,151	0	4,079	3	72	0	0
584	0	0	584	0	584	0	0	0	0
8,218	0	0	8,218	0	7,850	10	368	0	0
242	0	0	0	242	242	0	0	0	0
9,344	0	658	8,686	0	6,628	17	2,058	3	658
1,550	0	0	1,550	0	1,535	1	15	0	0
8,052	0	0	4,934	3,118	7,984	6	68	0	0

事務所別内訳 (平成23年4月1日現在)  
北部土木事務所

路線名	総延長	重用	未供用	実延長	改良率(%)	舗高装級率(%)
県道110号線	12,097	0	0	12,097	100.0	86.2
県道110号線(旧)	2,229	0	0	2,229	94.3	100.0
県道110号線(新)	514	0	0	514	100.0	100.0
県道114号線	6,071	0	0	6,071	100.0	100.0
県道115号線	7,347	0	0	7,347	23.5	23.5
県道115号線(旧)	4,371	0	0	4,371	100.0	100.0
県道118号線	572	308	0	264	0.0	100.0
県道123号線	4,245	325	0	3,920	44.0	41.3
県道125号線	2,194	640	0	1,554	100.0	100.0
瀬底健堅線	2,772	0	0	2,772	91.3	95.5
伊江川平線	1,064	0	0	1,064	100.0	0.0
伊江島空港川平線	4,244	0	0	4,244	100.0	0.0
田名野甫線	11,915	0	0	11,915	100.0	42.1
田名野甫線(旧)	774	0	0	774	100.0	0.0
仲田伊是名線	2,713	0	0	2,713	100.0	100.0
諸見勢理客線	3,467	0	0	3,467	100.0	100.0
渡久地港線	615	0	0	615	82.1	82.1
伊江島環状線	17,533	185	0	17,348	57.6	27.7
漢那松田線	6,349	0	0	6,349	100.0	100.0
渡久地山之端線	6,520	0	6,520	0	0.0	0.0
古宇利屋我地線	3,432	0	0	3,432	100.0	100.0
屋我地仲宗根線	2,165	0	0	2,165	100.0	100.0
現道合計	364,539	53,978	6,520	304,041	93.5	86.8
旧道合計	36,855	0	0	36,855	72.2	75.9
新道合計	514	0	0	514	100.0	100.0
事務所合計	401,908	53,978	6,520	341,410	91.2	85.7



単位：メートル

舗 装 率 (%)	歩 道 橋	道 路 面 積(m <sup>2</sup> )			歩 道 延 長		改 良 済 延 長	未 改 良 延 長
		道 路 敷	道 路 部	車 道	設 置 延 長	総 延 長		
100.0	0	140,657	109,534	76,477	10,985	10,985	12,097	0
100.0	0	15,129	15,129	12,312	453	453	2,103	126
100.0	0	15,129	5,397	4,112	514	514	514	0
100.0	0	105,708	77,150	45,647	6,071	12,328	6,071	0
100.0	0	108,752	59,860	43,663	1,960	2,210	1,723	5,624
100.0	0	44,101	35,327	26,715	982	982	4,371	0
100.0	0	1,762	1,653	1,377	0	0	0	264
97.3	0	36,616	25,190	19,533	950	981	1,726	2,194
100.0	0	21,961	16,684	10,393	1,403	1,451	1,554	0
95.5	0	35,323	25,181	17,563	1,932	1,932	2,531	241
100.0	0	14,731	12,930	7,878	455	876	1,064	0
100.0	0	57,575	40,441	25,916	800	830	4,244	0
100.0	0	125,415	110,865	78,845	6,659	7,510	11,915	0
100.0	0	4,417	4,288	3,483	0	0	774	0
100.0	0	43,256	31,506	17,099	2,532	3,637	2,713	0
100.0	0	46,480	33,054	20,568	3,111	3,256	3,467	0
100.0	0	5,612	5,612	3,406	550	1,071	505	110
100.0	0	184,995	149,200	97,587	3,091	3,756	10,001	7,347
100.0	0	143,571	80,576	42,500	6,349	6,386	6,349	0
0.0	0	0	0	0	0	0	0	0
100.0	0	61,454	25,679	21,234	3,278	3,278	3,432	0
100.0	0	66,337	33,922	16,345	2,133	3,330	2,165	0
99.9	0	5,702,415	3,105,023	2,098,671	162,530	237,580	284,326	19,715
98.2	0	367,752	286,106	208,707	9,493	16,113	26,604	10,251
100.0	0	15,129	5,397	4,112	514	514	514	0
99.7	0	6,085,296	3,396,526	2,311,490	172,537	254,207	311,444	29,966

事務所別内訳 (平成23年4月1日現在)  
北部土木事務所

路線名	改良済				未改良			
	19.5m以上	13.0m以上	5.5m以上	5.5m未満	5.5m以上	3.5m以上	3.5m未満	うち自動車交通不能
県道110号線	0	0	12,097	0	0	0	0	0
県道110号線(旧)	0	0	2,103	0	0	126	0	0
県道110号線(新)	0	0	514	0	0	0	0	0
県道114号線	0	11	6,060	0	0	0	0	0
県道115号線	0	0	1,723	0	3,845	1,779	0	0
県道115号線(旧)	0	0	4,166	205	0	0	0	0
県道118号線	0	0	0	0	37	227	0	0
県道123号線	0	0	1,726	0	0	2,194	0	0
県道125号線	0	0	1,554	0	0	0	0	0
瀬底健堅線	0	0	2,531	0	19	25	197	0
伊江川平線	0	0	1,064	0	0	0	0	0
伊江島空港川平線	0	0	1,800	2,444	0	0	0	0
田名野甫線	0	18	10,384	1,513	0	0	0	0
田名野甫線(旧)	0	0	0	774	0	0	0	0
仲田伊是名線	0	0	2,639	74	0	0	0	0
諸見勢理客線	0	10	3,085	372	0	0	0	0
渡久地港線	0	0	505	0	110	0	0	0
伊江島環状線	0	0	10,001	0	0	4,973	2,374	0
漢那松田線	0	16	6,333	0	0	0	0	0
渡久地山之端線	0	0	0	0	0	0	0	0
古宇利屋我地線	0	0	3,432	0	0	0	0	0
屋我地仲宗根線	0	0	2,165	0	0	0	0	0
現道合計	81	11,133	266,543	6,569	4,921	12,223	2,571	0
旧道合計	0	0	18,620	7,984	2,524	4,551	3,176	33
新道合計	0	0	514	0	0	0	0	0
事務所合計	81	11,133	285,677	14,553	7,445	16,774	5,747	33

単位：メートル

舗装済	未舗装	舗装済			道路延長	橋梁		トンネル	
		セメント	アスファルト			個数	延長	個数	延長
			高級	簡易					
12,097	0	0	10,423	1,674	11,711	4	386	0	0
2,229	0	0	2,229	0	2,229	0	0	0	0
514	0	0	514	0	514	0	0	0	0
6,071	0	0	6,071	0	6,057	1	14	0	0
7,347	0	0	1,723	5,624	6,859	3	488	0	0
4,371	0	0	4,371	0	4,371	0	0	0	0
264	0	0	264	0	258	1	6	0	0
3,814	106	0	1,620	2,194	3,846	5	74	0	0
1,554	0	0	1,554	0	1,536	2	18	0	0
2,646	126	0	2,646	0	2,010	1	762	0	0
1,064	0	0	0	1,064	1,064	0	0	0	0
4,244	0	0	0	4,244	4,244	0	0	0	0
11,915	0	679	4,333	6,903	11,427	7	488	0	0
774	0	0	0	774	774	0	0	0	0
2,713	0	0	2,713	0	2,713	0	0	0	0
3,467	0	0	3,467	0	3,450	2	17	0	0
615	0	0	505	110	615	0	0	0	0
17,342	6	0	4,800	12,542	17,348	0	0	0	0
6,349	0	0	6,349	0	6,166	3	183	0	0
0	0	0	0	0	0	0	0	0	0
3,432	0	0	3,432	0	1,357	5	2,075	0	0
2,165	0	0	2,165	0	1,761	3	404	0	0
303,803	238	3,184	260,779	39,840	288,606	182	12,719	9	2,716
36,189	666	17	27,959	8,213	36,579	18	276	0	0
514	0	0	514	0	514	0	0	0	0
340,506	904	3,201	289,252	48,053	325,699	200	12,995	9	2,716

事務所別内訳 (平成23年4月1日現在)  
中部土木事務所

路線名	総延長	重用	未供用	実延長	改良率(%)	舗高装級率(%)
主要地方道	100,654	2,812	9,624	88,218	96.2	96.2
石川仲泊線	3,674	0	0	3,674	100.0	100.0
沖繩嘉手納線	6,323	0	0	6,323	100.0	100.0
沖繩石川線	11,546	0	0	11,546	100.0	100.0
宜野湾北中城線	5,390	0	0	5,390	100.0	100.0
伊計平良川線	22,752	0	3,332	19,420	100.0	100.0
伊計平良川線(旧)	643	0	0	643	100.0	100.0
沖繩北谷線	4,588	0	0	4,588	100.0	100.0
浦添西原線	11,482	1,038	2,625	7,819	100.0	100.0
浦添西原線(旧)	1,335	208	0	1,127	100.0	100.0
沖繩環状線	17,806	1,566	3,667	12,573	100.0	100.0
那覇北中城線	11,178	0	0	11,178	100.0	100.0
那覇北中城線(旧)	3,937	0	0	3,937	14.5	14.5
一般県道	177,691	20,025		150,771	88.2	87.3
県道6号線	21,219	1,182	0	20,037	100.0	100.0
県道6号線(旧)	159	0	0	159	100.0	100.0
県道8号線	13,625	4,435	0	9,190	100.0	100.0
県道12号線	3,374	0	0	3,374	100.0	100.0
県道16号線	17,031	7,433	0	9,598	92.4	92.4
県道20号線	3,399	0	0	3,399	100.0	100.0
県道20号線(旧)	590	0	0	590	0.0	0.0
県道22号線	3,206	0	0	3,206	100.0	100.0
県道22号線(旧)	333	0	0	333	100.0	100.0
県道24号線	4,312	162	0	4,150	100.0	100.0
県道26号線	2,899	0	0	2,899	100.0	100.0
県道26号線(旧)	245	0	0	245	100.0	100.0
浜比嘉平安座線	2,272	0	0	2,272	100.0	100.0
宜野湾南風原線	3,460	41	0	3,419	100.0	100.0
与那城具志川線	11,098	1,100		3,103	100.0	75.8
県道32号線	1,658	0	0	1,658	100.0	100.0

単位：メートル

舗 装 率 含 率 (%)	歩 道 橋	道 路 面 積 (㎡)			歩 道 延 長		改 良 済 延 長	未 改 良 延 長
		道 路 敷	道 路 部	車 道	設 置 延 長	総 延 長		
100.0	9	2,202,417	1,673,585	985,069	80,249	149,287	84,852	3,366
100.0	0	125,293	68,041	45,905	3,566	6,351	3,674	0
100.0	0	125,112	93,838	69,747	4,017	5,426	6,323	0
100.0	0	206,059	192,723	118,934	10,881	21,752	11,546	0
100.0	0	148,419	131,920	72,277	5,390	10,749	5,390	0
100.0	1	603,827	351,103	208,092	19,297	32,992	19,420	0
100.0	1	7,807	6,585	4,194	643	918	643	0
100.0	1	120,097	109,374	60,763	4,588	8,455	4,588	0
100.0	2	152,694	133,445	71,276	7,298	14,551	7,819	0
100.0	0	9,912	8,809	5,751	398	405	1,127	0
100.0	4	456,264	391,273	229,278	12,573	24,617	12,573	0
100.0	0	210,622	156,516	76,799	11,024	21,933	11,178	0
100.0	0	36,311	29,958	22,053	574	1,138	571	3,366
100.0	2	2,686,851	2,173,981	1,196,510	123,027	225,794	132,949	17,822
100.0	0	324,646	278,608	149,710	19,540	37,474	20,037	0
100.0	0	2,310	1,556	1,372	0	0	159	0
100.0	0	154,676	134,364	65,225	8,190	15,094	9,190	0
100.0	0	39,502	35,282	21,396	2,371	4,530	3,374	0
100.0	0	147,497	129,612	70,155	9,127	17,936	8,867	731
100.0	0	67,509	63,536	34,444	3,399	6,755	3,399	0
100.0	0	4,650	3,755	3,145	0	0	0	590
100.0	0	63,774	43,460	24,314	2,630	4,683	3,206	0
100.0	0	4,978	3,810	3,230	0	0	333	0
100.0	0	57,750	52,762	29,775	3,098	5,070	4,150	0
100.0	0	51,818	45,433	25,760	2,802	4,378	2,899	0
100.0	0	3,834	2,281	1,967	19	19	245	0
100.0	0	31,150	24,142	14,068	1,700	2,552	2,272	0
100.0	2	85,922	72,925	45,971	3,419	6,794	3,419	0
100.0	0	66,979	44,214	20,449	3,078	6,178	3,103	0
100.0	0	26,078	23,285	10,997	1,658	3,356	1,658	0

事務所別内訳 (平成23年4月1日現在)  
中部土木事務所

路線名	改良済				未改良			
	19.5m以上	13.0m以上	5.5m以上	5.5m未満	5.5m以上	3.5m以上	3.5m未満	うち自動車交通不能
主要地方道	2,279	24,858	55,444	2,271	1,312	2,035	19	0
石川仲泊線	229	2,559	146	740	0	0	0	0
沖繩嘉手納線	100	591	5,632	0	0	0	0	0
沖繩石川線	0	719	10,827	0	0	0	0	0
宜野湾北中城線	301	2,656	2,433	0	0	0	0	0
伊計平良川線	169	5,503	13,075	673	0	0	0	0
伊計平良川線(旧)	0	34	548	61	0	0	0	0
沖繩北谷線	188	1,142	3,258	0	0	0	0	0
浦添西原線	109	354	7,263	93	0	0	0	0
浦添西原線(旧)	0	0	478	649	0	0	0	0
沖繩環状線	1,183	11,245	145	0	0	0	0	0
那覇北中城線	0	46	11,132	0	0	0	0	0
那覇北中城線(旧)	0	9	507	55	1,312	2,035	19	0
一般県道	232	11,129	119,124	2,464	5,545	8,892	3,385	0
県道6号線	0	202	19,835	0	0	0	0	0
県道6号線(旧)	0	0	159	0	0	0	0	0
県道8号線	0	0	9,190	0	0	0	0	0
県道12号線	0	7	3,288	79	0	0	0	0
県道16号線	11	40	8,762	54	595	136	0	0
県道20号線	0	519	2,880	0	0	0	0	0
県道20号線(旧)	0	0	0	0	241	278	71	0
県道22号線	0	24	3,182	0	0	0	0	0
県道22号線(旧)	0	0	333	0	0	0	0	0
県道24号線	0	0	3,798	352	0	0	0	0
県道26号線	0	211	2,688	0	0	0	0	0
県道26号線(旧)	9	0	236	0	0	0	0	0
浜比嘉平安座線	0	0	2,272	0	0	0	0	0
宜野湾南風原線	52	2,388	979	0	0	0	0	0
与那城具志川線	0	20	3,083	0	0	0	0	0
県道32号線	0	0	1,600	58	0	0	0	0

単位：メートル

舗装済	未舗装	舗装済			道路延長	橋梁		トンネル	
		セメント	アスファルト			個数	延長	個数	延長
			高級	簡易					
88,218	0	0	84,852	3,366	87,080	20	1,138	0	0
3,674	0	0	3,674	0	3,592	1	82	0	0
6,323	0	0	6,323	0	6,298	1	25	0	0
11,546	0	0	11,546	0	11,501	2	45	0	0
5,390	0	0	5,390	0	5,388	1	2	0	0
19,420	0	0	19,420	0	18,828	4	592	0	0
643	0	0	643	0	643	0	0	0	0
4,588	0	0	4,588	0	4,588	0	0	0	0
7,819	0	0	7,819	0	7,768	2	51	0	0
1,127	0	0	1,127	0	1,127	0	0	0	0
12,573	0	0	12,573	0	12,513	3	60	0	0
11,178	0	0	11,178	0	10,902	4	276	0	0
3,937	0	0	571	3,366	3,932	2	5	0	0
150,771	0	40	131,520	19,211	148,385	67	2,386	0	0
20,037	0	0	20,037	0	19,910	9	127	0	0
159	0	0	159	0	159	0	0	0	0
9,190	0	0	9,190	0	9,142	3	48	0	0
3,374	0	0	3,374	0	3,374	0	0	0	0
9,598	0	0	8,867	731	9,591	2	7	0	0
3,399	0	0	3,399	0	3,375	2	24	0	0
590	0	0	0	590	590	0	0	0	0
3,206	0	0	3,206	0	3,206	0	0	0	0
333	0	0	333	0	333	0	0	0	0
4,150	0	0	4,150	0	4,150	0	0	0	0
2,899	0	0	2,899	0	2,831	2	68	0	0
245	0	0	245	0	245	0	0	0	0
2,272	0	0	2,272	0	1,372	1	900	0	0
3,419	0	0	3,419	0	3,385	2	34	0	0
3,103	0	0	2,353	750	2,913	1	190	0	0
1,658	0	0	1,658	0	1,624	1	34	0	0

事務所別内訳 (平成23年4月1日現在)  
中部土木事務所

路線名	総延長	重用	未供用	実延長	改良率(%)	舗高装級率(%)
県道32号線(旧)	604	0	0	604	100.0	100.0
具志川沖繩線	8,022	427	0	7,595	100.0	100.0
具志川沖繩線(旧)	1,199	45	0	1,154	100.0	100.0
宜野湾西原線	6,336	94	0	6,242	100.0	100.0
宜野湾西原線(旧)	3,053	661	0	2,392	64.0	65.6
県道35号線	5,387	2,094	0	3,293	100.0	100.0
県道35号線(旧)	276	0	0	276	100.0	100.0
県道36号線	6,889	532	0	6,357	69.6	69.6
県道36号線(旧)	4,079	99	0	3,980	39.5	39.5
県道37号線	8,617	598	0	8,019	83.2	83.2
県道37号線(旧)	4,093	0	0	4,093	35.0	35.0
県道130号線	1,641	0	0	1,641	100.0	100.0
県道146号線	4,288	0	0	4,288	100.0	100.0
県道153号線	5,191	381	0	4,810	98.4	98.4
県道153号線(旧)	216	0	0	216	100.0	0.0
県道155号線	3,256	0	0	3,256	100.0	100.0
県道155号線(旧)	1,778	0	0	1,778	100.0	100.0
具志川環状線	8,474	245	0	8,229	100.0	100.0
具志川環状線(旧)	7,760	85	0	7,675	6.0	0.0
那覇宜野湾線	5,375	411	0	4,964	100.0	100.0
沖縄県総合運動公園線	2,277	0	0	2,277	100.0	100.0
現道合計	248,045	21,739		209,787	98.1	97.7
旧道合計	30,300	1,098	0	29,202	41.4	39.3
事務所合計	278,345	22,837		238,989	91.1	90.6



単位：メートル

舗 装 率 含 率 (%)	歩 道 橋	道 路 面 積(m <sup>2</sup> )			歩 道 延 長		改 良 済 延 長	未 改 良 延 長
		道 路 敷	道 路 部	車 道	設 置 延 長	総 延 長		
100.0	0	4,774	4,608	3,593	0	0	604	0
100.0	0	219,882	175,886	93,053	7,153	13,269	7,595	0
100.0	0	12,555	10,765	8,416	180	231	1,154	0
100.0	0	160,827	124,578	66,620	6,242	12,481	6,242	0
100.0	0	22,092	17,028	12,411	411	770	1,531	861
100.0	0	72,067	41,426	22,633	2,683	3,732	3,293	0
100.0	0	2,662	1,892	1,616	0	0	276	0
100.0	0	129,172	91,430	53,327	4,467	8,314	4,427	1,930
100.0	0	37,491	32,057	23,437	1,360	1,407	1,571	2,409
100.0	0	155,455	99,873	52,698	6,879	12,132	6,669	1,350
100.0	0	32,523	28,024	17,293	1,219	2,426	1,433	2,660
100.0	0	46,602	41,436	26,215	1,641	3,282	1,641	0
100.0	0	64,745	51,531	27,524	4,272	6,662	4,288	0
100.0	0	103,284	86,878	43,841	4,806	9,352	4,732	78
100.0	0	2,057	2,005	1,282	216	356	216	0
100.0	0	55,642	38,696	20,869	3,256	4,824	3,256	0
100.0	0	18,747	16,506	10,593	1,601	1,907	1,778	0
100.0	0	192,225	160,806	81,117	8,229	16,410	8,229	0
100.0	0	59,912	45,311	34,571	1,143	1,206	462	7,213
100.0	0	78,433	75,662	35,472	3,961	7,660	4,964	0
100.0	0	82,631	68,558	37,951	2,277	4,554	2,277	0
100.0	10	4,626,653	3,632,616	2,026,655	195,512	364,298	205,698	4,089
100.0	1	262,615	214,950	154,924	7,764	10,783	12,103	17,099
100.0	11	4,889,268	3,847,566	2,181,579	203,276	375,081	217,801	21,188

事務所別内訳 (平成23年4月1日現在)  
中部土木事務所

路線名	改良済				未改良			
	19.5m以上	13.0m以上	5.5m以上	5.5m未満	5.5m以上	3.5m以上	3.5m未満	うち自動車交通不能
県道32号線(旧)	0	0	538	66	0	0	0	0
具志川沖繩線	123	2,834	4,507	131	0	0	0	0
具志川沖繩線(旧)	0	0	1,071	83	0	0	0	0
宜野湾西原線	0	75	6,167	0	0	0	0	0
宜野湾西原線(旧)	0	0	1,050	481	18	446	397	0
県道35号線	0	0	3,293	0	0	0	0	0
県道35号線(旧)	0	0	220	56	0	0	0	0
県道36号線	0	22	4,405	0	855	1,064	11	0
県道36号線(旧)	0	0	1,396	175	1,105	1,304	0	0
県道37号線	0	0	6,669	0	991	359	0	0
県道37号線(旧)	0	0	1,433	0	4	721	1,935	0
県道130号線	0	1,641	0	0	0	0	0	0
県道146号線	0	0	4,288	0	0	0	0	0
県道153号線	0	853	3,873	6	78	0	0	0
県道153号線(旧)	0	0	158	58	0	0	0	0
県道155号線	0	0	3,127	129	0	0	0	0
県道155号線(旧)	0	0	1,187	591	0	0	0	0
具志川環状線	0	42	8,187	0	0	0	0	0
具志川環状線(旧)	0	0	462	0	1,658	4,584	971	0
那覇宜野湾線	0	11	4,808	145	0	0	0	0
沖縄県総合運動公園線	37	2,240	0	0	0	0	0	0
現道合計	2,502	35,944	164,792	2,460	2,519	1,559	11	0
旧道合計	9	43	9,776	2,275	4,338	9,368	3,393	0
事務所合計	2,511	35,987	174,568	4,735	6,857	10,927	3,404	0

単位：メートル

舗装済	未舗装	舗装済			道路延長	橋梁		トンネル	
		セメント	アスファルト			個数	延長	個数	延長
			高級	簡易					
604	0	0	604	0	604	0	0	0	0
7,595	0	0	7,595	0	7,364	11	231	0	0
1,154	0	0	1,154	0	1,154	0	0	0	0
6,242	0	0	6,242	0	6,242	0	0	0	0
2,392	0	40	1,530	822	2,369	1	23	0	0
3,293	0	0	3,293	0	3,293	0	0	0	0
276	0	0	276	0	276	0	0	0	0
6,357	0	0	4,427	1,930	6,269	8	88	0	0
3,980	0	0	1,571	2,409	3,961	1	19	0	0
8,019	0	0	6,669	1,350	8,003	3	16	0	0
4,093	0	0	1,433	2,660	4,090	1	3	0	0
1,641	0	0	1,641	0	1,641	0	0	0	0
4,288	0	0	4,288	0	4,240	1	48	0	0
4,810	0	0	4,732	78	4,570	4	240	0	0
216	0	0	0	216	216	0	0	0	0
3,256	0	0	3,256	0	3,251	1	5	0	0
1,778	0	0	1,778	0	1,772	1	6	0	0
8,229	0	0	8,229	0	8,136	3	93	0	0
7,675	0	0	0	7,675	7,612	5	63	0	0
4,964	0	0	4,964	0	4,885	3	79	0	0
2,277	0	0	2,277	0	2,237	1	40	0	0
209,787	0	0	204,948	4,839	206,382	76	3,405	0	0
29,202	0	40	11,424	17,738	29,083	11	119	0	0
238,989	0	40	216,372	22,577	235,465	87	3,524	0	0

事務所別内訳 (平成23年4月1日現在)  
南部土木事務所

路線名	総延長	重用	未供用	実延長	改良率(%)	舗高装級率(%)
国 道	199,262	13,000	165,000	21,262	100.0	100.0
国道330号	5,718	0	0	5,718	100.0	100.0
国道390号	165,609	0	165,000	609	100.0	100.0
国道507号	26,055	13,000	0	13,055	100.0	100.0
国道507号(新)	1,880	0	0	1,880	100.0	100.0
主要地方道	98,310	4,370	0	93,940	98.4	95.7
糸満与那原線	16,384	1,729	0	14,655	99.0	98.2
糸満与那原線(旧)	1,420	0	0	1,420	4.2	0.0
那覇糸満線	16,416	388	0	16,028	100.0	100.0
那覇糸満線(旧)	7,087	836	0	6,251	99.5	100.0
那覇糸満線(新)	1,033	0	0	1,033	100.0	100.0
奥武山米須線	14,559	0	0	14,559	100.0	100.0
奥武山米須線(旧)	3,878	0	0	3,878	100.0	100.0
南風原知念線	15,256	1,342	0	13,914	100.0	100.0
南風原知念線(旧)	749	0	0	749	100.0	100.0
久米島空港真泊線	13,099	0	0	13,099	100.0	100.0
久米島空港真泊線(旧)	2,639	0	0	2,639	100.0	12.3
那覇北中城線	5,790	75	0	5,715	100.0	100.0
一般県道	180,039	21,523	34,785	123,731	96.9	91.0
宜野湾南風原線	7,595	3,090	0	4,505	100.0	100.0
県道153号線	697	0	0	697	0.0	0.0
県道3号線	1,442	0	0	1,442	95.2	95.2
県道3号線(旧)	431	0	0	431	0.0	0.0
県道11号線	2,795	0	0	2,795	100.0	100.0
県道11号線(新)	1,435	51	0	1,384	100.0	100.0
県道15号線	3,932	0	0	3,932	100.0	100.0
県道15号線(旧)	1,056	0	0	1,056	100.0	100.0
県道17号線	5,926	0	0	5,926	100.0	100.0
県道28号線	934	0	0	934	100.0	100.0

単位：メートル

舗 装 率 含 (%)	歩 道 橋	道 路 面 積(㎡)			歩 道 延 長		改 良 済 延 長	未 改 良 延 長
		道 路 敷	道 路 部	車 道	設 置 延 長	総 延 長		
100.0	9	493,807	436,536	244,240	20,961	40,666	21,262	0
100.0	7	172,987	161,883	83,923	5,629	10,978	5,718	0
100.0	0	10,110	10,110	5,545	609	1,062	609	0
100.0	2	215,242	194,349	113,599	12,866	25,011	13,055	0
100.0	0	95,468	70,194	41,173	1,857	3,615	1,880	0
100.0	4	1,780,042	1,471,267	813,407	84,319	158,866	92,404	1,536
100.0	0	237,433	191,635	111,683	13,931	27,336	14,512	143
100.0	0	21,543	17,725	7,460	1,250	2,081	60	1,360
100.0	3	465,407	386,702	222,699	15,896	31,553	16,028	0
100.0	0	72,719	65,579	36,541	4,262	7,241	6,218	33
100.0	0	30,920	21,498	8,565	1,033	2,035	1,033	0
100.0	1	323,563	287,232	139,711	13,030	25,955	14,559	0
100.0	0	44,094	39,763	27,361	3,349	6,063	3,878	0
100.0	0	241,019	177,475	97,651	13,862	20,885	13,914	0
100.0	0	6,099	4,542	3,722	0	0	749	0
100.0	0	201,683	156,262	85,057	11,150	22,670	13,099	0
100.0	0	22,772	19,358	14,847	841	1,617	2,639	0
100.0	0	112,790	103,496	58,110	5,715	11,430	5,715	0
100.0	4	1,933,498	1,648,108	917,241	97,083	169,138	119,920	3,811
100.0	0	92,083	68,154	35,601	4,356	7,846	4,505	0
100.0	0	5,349	5,210	3,969	338	776	0	697
100.0	0	24,971	19,379	13,383	1,228	1,684	1,373	69
100.0	0	3,243	2,428	1,951	0	0	0	431
100.0	0	37,297	32,985	21,215	2,603	4,145	2,795	0
100.0	0	20,535	19,378	9,492	1,381	2,742	1,384	0
100.0	0	66,384	51,098	24,239	3,932	7,801	3,932	0
100.0	0	15,457	13,133	7,831	1,056	1,139	1,056	0
100.0	0	77,834	68,384	37,491	5,234	8,130	5,926	0
100.0	0	21,503	21,166	8,406	934	2,098	934	0

事務所別内訳 (平成23年4月1日現在)  
 南部土木事務所

路線名	改良済				未改良			
	19.5m以上	13.0m以上	5.5m以上	5.5m未満	5.5m以上	3.5m以上	3.5m未満	うち自動車交通不能
国 道	2,286	4,114	14,862	0	0	0	0	0
国道330号	752	2,900	2,066	0	0	0	0	0
国道390号	0	0	609	0	0	0	0	0
国道507号	483	385	12,187	0	0	0	0	0
国道507号(新)	1,051	829	0	0	0	0	0	0
主要地方道	649	17,056	70,336	4,363	693	843	0	0
糸満与那原線	0	1,894	12,357	261	143	0	0	0
糸満与那原線(旧)	0	60	0	0	540	820	0	0
那覇糸満線	308	13,270	2,450	0	0	0	0	0
那覇糸満線(旧)	0	0	4,440	1,778	10	23	0	0
那覇糸満線(新)	0	27	1,006	0	0	0	0	0
奥武山米須線	70	1,036	13,453	0	0	0	0	0
奥武山米須線(旧)	0	0	3,878	0	0	0	0	0
南風原知念線	0	262	13,619	33	0	0	0	0
南風原知念線(旧)	0	0	319	430	0	0	0	0
久米島空港真泊線	29	88	12,894	88	0	0	0	0
久米島空港真泊線(旧)	0	0	866	1,773	0	0	0	0
那覇北中城線	242	419	5,054	0	0	0	0	0
一般県道	772	8,108	106,758	4,282	1,625	2,114	72	0
宜野湾南風原線	200	396	3,909	0	0	0	0	0
県道153号線	0	0	0	0	373	324	0	0
県道3号線	0	0	1,373	0	69	0	0	0
県道3号線(旧)	0	0	0	0	0	431	0	0
県道11号線	0	60	2,735	0	0	0	0	0
県道11号線(新)	0	0	1,384	0	0	0	0	0
県道15号線	0	0	3,932	0	0	0	0	0
県道15号線(旧)	0	0	1,056	0	0	0	0	0
県道17号線	0	0	5,912	14	0	0	0	0
県道28号線	0	0	934	0	0	0	0	0

単位：メートル

舗装済	未舗装	舗装済			道路延長	橋梁		トンネル	
		セメント	アスファルト			個数	延長	個数	延長
			高級	簡易					
21,262	0	0	21,262	0	20,250	17	1,012	0	0
5,718	0	0	5,718	0	5,193	6	525	0	0
609	0	0	609	0	609	0	0	0	0
13,055	0	0	13,055	0	12,834	9	221	0	0
1,880	0	0	1,880	0	1,614	2	266	0	0
93,940	0	0	89,944	3,996	91,490	43	2,293	1	157
14,655	0	0	14,394	261	14,476	9	179	0	0
1,420	0	0	0	1,420	1,420	0	0	0	0
16,028	0	0	16,028	0	15,119	6	909	0	0
6,251	0	0	6,251	0	6,233	2	18	0	0
1,033	0	0	1,033	0	1,015	1	18	0	0
14,559	0	0	14,559	0	14,121	8	281	1	157
3,878	0	0	3,878	0	3,878	0	0	0	0
13,914	0	0	13,914	0	13,226	6	688	0	0
749	0	0	749	0	749	0	0	0	0
13,099	0	0	13,099	0	12,928	7	171	0	0
2,639	0	0	324	2,315	2,613	3	26	0	0
5,715	0	0	5,715	0	5,712	1	3	0	0
123,706	25	69	112,530	11,107	122,400	46	1,331	0	0
4,505	0	0	4,505	0	4,478	2	27	0	0
697	0	0	0	697	697	0	0	0	0
1,442	0	0	1,373	69	1,442	0	0	0	0
431	0	0	0	431	431	0	0	0	0
2,795	0	0	2,795	0	2,650	3	145	0	0
1,384	0	0	1,384	0	1,067	2	317	0	0
3,932	0	0	3,932	0	3,932	0	0	0	0
1,056	0	0	1,056	0	1,056	0	0	0	0
5,926	0	0	5,926	0	5,905	2	21	0	0
934	0	0	934	0	931	1	3	0	0

事務所別内訳 (平成23年4月1日現在)  
南部土木事務所

路線名	総延長	重用	未供用	実延長	改良率(%)	舗高装級率(%)
県道39号線	1,990	0	0	1,990	100.0	100.0
南風原与那原線	3,294	0	0	3,294	100.0	100.0
南風原与那原線(旧)	315	0	0	315	100.0	100.0
県道42号線	698	19	0	679	100.0	100.0
県道43号線	1,916	0	0	1,916	100.0	100.0
宇根仲泊線	12,675	0	0	12,675	100.0	100.0
県道46号線	3,008	0	0	3,008	100.0	100.0
県道47号線	774	13	0	761	100.0	100.0
県道48号線	7,252	63	0	7,189	100.0	100.0
県道48号線(旧)	764	0	0	764	0.0	0.0
県道49号線	694	0	0	694	100.0	100.0
県道50号線	888	0	0	888	100.0	100.0
県道52号線	4,820	122	0	4,698	84.7	34.4
県道54号線	2,921	0	0	2,921	100.0	100.0
県道62号線	2,204	0	0	2,204	100.0	100.0
県道68号線	1,695	0	0	1,695	100.0	100.0
県道128号線	1,717	0	0	1,717	100.0	100.0
県道131号線	2,886	0	0	2,886	100.0	100.0
県道134号線	1,893	0	0	1,893	62.5	68.0
佐敷玉城線	7,198	1,032	0	6,166	100.0	100.0
佐敷玉城線(旧)	319	0	0	319	100.0	100.0
県道138号線	386	0	0	386	100.0	100.0
兼城港線	98	0	0	98	100.0	100.0
渡嘉敷港線	324	0	0	324	93.8	0.0
渡嘉敷港線(旧)	252	0	0	252	87.7	0.0
座間味港線	129	0	0	129	0.0	0.0
栗国港線	780	0	0	780	100.0	0.0
渡名喜港線	25	0	0	25	0.0	0.0
南大東飛行場線	4,427	0	0	4,427	100.0	100.0
北大東港線	2,219	0	0	2,219	100.0	83.8
真地久茂地線	5,108	837	0	4,271	94.9	47.4
那覇内環状線	5,498	871	0	4,627	100.0	100.0



単位：メートル

舗 装 率 (%)	歩 道 橋	道 路 面 積(㎡)			歩 道 延 長		改 良 済 延 長	未 改 良 延 長
		道 路 敷	道 路 部	車 道	設 置 延 長	総 延 長		
100.0	0	42,886	42,708	19,032	1,990	3,832	1,990	0
100.0	0	51,872	39,681	22,045	3,289	6,577	3,294	0
100.0	0	2,664	2,179	1,834	0	0	315	0
100.0	0	19,691	19,691	12,336	647	1,200	679	0
100.0	0	25,217	25,217	17,244	1,916	3,832	1,916	0
100.0	0	179,849	123,722	80,965	6,735	10,759	12,675	0
100.0	0	40,674	39,858	24,176	3,008	5,728	3,008	0
100.0	0	10,715	10,715	5,708	761	1,522	761	0
100.0	0	109,520	95,062	46,291	7,189	13,282	7,189	0
100.0	0	5,833	5,575	4,060	0	0	0	764
100.0	0	7,715	7,078	4,097	694	735	694	0
100.0	0	8,871	7,593	5,393	348	685	888	0
100.0	0	51,475	43,990	28,859	2,593	5,290	3,980	718
100.0	0	25,954	22,308	17,236	667	961	2,921	0
100.0	0	24,683	24,418	15,461	2,183	4,221	2,204	0
100.0	1	21,696	20,668	12,873	1,695	3,248	1,695	0
100.0	0	19,336	18,467	10,054	1,717	3,434	1,717	0
100.0	0	51,044	41,640	23,003	2,875	3,980	2,886	0
100.0	0	19,476	16,421	9,875	616	1,128	1,183	710
100.0	0	102,705	86,688	40,336	5,946	11,364	6,166	0
100.0	0	3,594	3,474	1,783	319	634	319	0
100.0	0	4,232	3,775	2,263	381	736	386	0
100.0	0	1,176	1,176	588	98	196	98	0
100.0	0	2,208	2,142	1,316	221	288	304	20
100.0	0	1,429	1,400	771	221	221	221	31
100.0	0	1,069	810	648	0	0	0	129
100.0	0	7,722	5,850	4,680	0	0	780	0
0.0	0	132	100	75	0	0	0	25
100.0	0	104,963	96,636	31,390	4,427	5,314	4,427	0
100.0	0	28,733	20,875	14,755	1,184	1,390	2,219	0
100.0	0	65,784	64,307	41,513	3,041	4,952	4,054	217
100.0	3	118,611	107,735	56,106	4,627	7,699	4,627	0

事務所別内訳 (平成23年4月1日現在)  
南部土木事務所

路線名	改良済				未改良			
	19.5m以上	13.0m以上	5.5m以上	5.5m未満	5.5m以上	3.5m以上	3.5m未満	うち自動車交通不能
県道39号線	88	280	1,622	0	0	0	0	0
南風原与那原線	12	13	3,269	0	0	0	0	0
南風原与那原線(旧)	0	0	211	104	0	0	0	0
県道42号線	0	679	0	0	0	0	0	0
県道43号線	0	0	1,916	0	0	0	0	0
宇根仲泊線	0	0	12,351	324	0	0	0	0
県道46号線	0	410	2,598	0	0	0	0	0
県道47号線	0	0	761	0	0	0	0	0
県道48号線	0	0	7,189	0	0	0	0	0
県道48号線(旧)	0	0	0	0	580	184	0	0
県道49号線	0	0	694	0	0	0	0	0
県道50号線	0	0	888	0	0	0	0	0
県道52号線	0	0	3,980	0	603	115	0	0
県道54号線	0	0	2,040	881	0	0	0	0
県道62号線	0	12	2,192	0	0	0	0	0
県道68号線	13	19	1,663	0	0	0	0	0
県道128号線	0	0	1,641	76	0	0	0	0
県道131号線	0	0	2,886	0	0	0	0	0
県道134号線	0	0	1,183	0	0	710	0	0
佐敷玉城線	0	0	6,166	0	0	0	0	0
佐敷玉城線(旧)	0	0	33	286	0	0	0	0
県道138号線	0	0	386	0	0	0	0	0
兼城港線	0	0	98	0	0	0	0	0
渡嘉敷港線	0	0	0	304	0	0	20	0
渡嘉敷港線(旧)	0	0	0	221	0	9	22	0
座間味港線	0	0	0	0	0	129	0	0
粟国港線	0	0	780	0	0	0	0	0
渡名喜港線	0	0	0	0	0	0	25	0
南大東飛行場線	22	17	4,388	0	0	0	0	0
北大東港線	0	0	2,219	0	0	0	0	0
真地久茂地線	0	663	1,565	1,826	0	212	5	0
那覇内環状線	144	2,395	2,088	0	0	0	0	0

単位：メートル

舗装済	未舗装	舗装済				道路延長	橋梁		トンネル	
		セメント	アスファルト		個数		延長	個数	延長	
			高級	簡易						
1,990	0	0	1,990	0	1,973	1	17	0	0	
3,294	0	0	3,294	0	3,281	2	13	0	0	
315	0	0	315	0	315	0	0	0	0	
679	0	0	679	0	657	1	22	0	0	
1,916	0	0	1,916	0	1,899	1	17	0	0	
12,675	0	0	12,675	0	12,648	7	27	0	0	
3,008	0	0	3,008	0	2,997	2	11	0	0	
761	0	0	761	0	761	0	0	0	0	
7,189	0	0	7,189	0	7,157	2	32	0	0	
764	0	0	0	764	764	0	0	0	0	
694	0	0	694	0	694	0	0	0	0	
888	0	0	888	0	888	0	0	0	0	
4,698	0	0	1,617	3,081	4,687	3	11	0	0	
2,921	0	0	2,921	0	2,921	0	0	0	0	
2,204	0	0	2,204	0	2,201	1	3	0	0	
1,695	0	0	1,695	0	1,695	0	0	0	0	
1,717	0	0	1,717	0	1,717	0	0	0	0	
2,886	0	0	2,886	0	2,883	1	3	0	0	
1,893	0	0	1,287	606	1,890	1	3	0	0	
6,166	0	0	6,166	0	6,166	0	0	0	0	
319	0	0	319	0	319	0	0	0	0	
386	0	0	386	0	386	0	0	0	0	
98	0	0	98	0	98	0	0	0	0	
324	0	0	0	324	324	0	0	0	0	
252	0	0	0	252	252	0	0	0	0	
129	0	0	0	129	125	1	4	0	0	
780	0	0	0	780	780	0	0	0	0	
0	25	0	0	0	25	0	0	0	0	
4,427	0	0	4,427	0	4,427	0	0	0	0	
2,219	0	69	1,790	360	2,219	0	0	0	0	
4,271	0	0	2,023	2,248	3,949	4	322	0	0	
4,627	0	0	4,627	0	4,468	2	159	0	0	

事務所別内訳 (平成23年4月1日現在)  
 南部土木事務所

路線名	総延長	重用	未供用	実延長	改良率(%)	舗装率(%)
那覇内環状線(旧)	1,738	0	0	1,738	100.0	21.4
魂魄之塔線	1,479	0	0	1,479	100.0	100.0
魂魄之塔線(旧)	169	0	0	169	100.0	100.0
北南線	6,744	0	0	6,744	100.0	100.0
那覇宜野湾線	2,122	31	0	2,091	100.0	100.0
那覇空港線	3,812	546	0	3,266	100.0	100.0
久米島一周線	40,167	13,517	25,156	1,494	100.0	100.0
東風平豊見城線	9,156	1,297	6,519	1,340	100.0	100.0
糸満具志頭線	9,242	34	3,110	6,098	100.0	100.0
現道合計	452,446	38,006	199,785	214,655	98.7	96.0
旧道合計	20,817	836	0	19,981	86.9	67.2
新道合計	4,348	51	0	4,297	100.0	100.0
事務所合計	477,611	38,893	199,785	238,933	97.8	93.7

単位：メートル

舗 装 率 (%)	歩 道 橋	道 路 面 積(m <sup>2</sup> )			歩 道 延 長		改 良 済 延 長	未 改 良 延 長
		道 路 敷	道 路 部	車 道	設 置 延 長	総 延 長		
100.0	0	18,648	17,632	12,420	760	1,170	1,738	0
100.0	0	21,133	17,005	9,109	1,479	1,481	1,479	0
100.0	0	1,612	1,529	1,010	77	78	169	0
100.0	0	76,303	61,586	42,374	1,705	1,681	6,744	0
100.0	0	57,615	56,187	31,018	2,091	4,086	2,091	0
100.0	0	60,322	55,667	29,388	3,266	8,000	3,266	0
100.0	0	48,600	23,012	9,022	1,494	2,989	1,494	0
100.0	0	42,770	42,660	22,481	1,340	2,716	1,340	0
100.0	0	80,310	69,556	40,075	4,421	7,368	6,098	0
100.0	17	3,840,717	3,250,524	1,794,067	185,957	340,034	211,927	2,728
100.0	0	219,707	194,317	121,591	12,135	20,244	17,362	2,619
100.0	0	146,923	111,070	59,230	4,271	8,392	4,297	0
100.0	17	4,207,347	3,555,911	1,974,888	202,363	368,670	233,586	5,347

事務所別内訳 (平成23年4月1日現在)  
 南部土木事務所

路線名	改良済				未改良			
	19.5m 以上	13.0m 以上	5.5m 以上	5.5m 未満	5.5m 以上	3.5m 以上	3.5m 未満	うち自動車 交通不能
那覇内環状線(旧)	0	0	1,591	147	0	0	0	0
魂魄之塔線	0	0	1,479	0	0	0	0	0
魂魄之塔線(旧)	0	0	169	0	0	0	0	0
北南線	0	0	6,688	56	0	0	0	0
那覇宜野湾線	273	844	974	0	0	0	0	0
那覇空港線	20	980	2,223	43	0	0	0	0
久米島一周線	0	0	1,494	0	0	0	0	0
東風平豊見城線	0	1,340	0	0	0	0	0	0
糸満具志頭線	0	0	6,098	0	0	0	0	0
現道合計	2,656	28,362	177,003	3,906	1,188	1,490	50	0
旧道合計	0	60	12,563	4,739	1,130	1,467	22	0
新道合計	1,051	856	2,390	0	0	0	0	0
事務所合計	3,707	29,278	191,956	8,645	2,318	2,957	72	0

単位：メートル

舗装済	未舗装	舗装済			道路延長	橋梁		トンネル	
		セメント	アスファルト			個数	延長	個数	延長
			高級	簡易					
1,738	0	0	372	1,366	1,738	0	0	0	0
1,479	0	0	1,479	0	1,479	0	0	0	0
169	0	0	169	0	169	0	0	0	0
6,744	0	0	6,744	0	6,744	0	0	0	0
2,091	0	0	2,091	0	2,074	1	17	0	0
3,266	0	0	3,266	0	3,253	2	13	0	0
1,494	0	0	1,494	0	1,433	2	61	0	0
1,340	0	0	1,340	0	1,260	1	80	0	0
6,098	0	0	6,098	0	6,095	1	3	0	0
214,630	25	69	206,006	8,555	210,507	96	3,991	1	157
19,981	0	0	13,433	6,548	19,937	5	44	0	0
4,297	0	0	4,297	0	3,696	5	601	0	0
238,908	25	69	223,736	15,103	234,140	106	4,636	1	157

事務所別内訳 (平成23年4月1日現在)  
宮古土木事務所

路線名	総延長	重用	未供用	実延長	改良率 (%)	舗高装級率 (%)
国 道	272,449	0	244,500	27,949	97.9	96.5
国道390号	272,449	0	244,500	27,949	97.9	96.5
主要地方道	54,480	9	469	54,002	95.3	95.4
平良城辺線	13,924	9	0	13,915	92.6	95.5
平良城辺線(旧)	690	0	0	690	69.1	69.1
保良西里線	31,444	0	469	30,975	99.6	98.5
保良西里線(旧)	1,196	0	0	1,196	0.0	0.0
下地島空港佐良浜線	7,226	0	0	7,226	100.0	100.0
一般県道	146,993	5,201	27,946	113,846	96.1	95.6
平良下地島空港線	14,900	0	14,900	0	0.0	0.0
平良新里線	13,153	923	0	12,230	93.2	90.3
平良新里線(旧)	511	0	0	511	100.0	100.0
与那覇上地線	1,175	0	0	1,175	41.2	41.2
平良久松港線	2,783	0	0	2,783	100.0	100.0
鏡原増原線	3,867	0	0	3,867	96.9	96.9
野原越七原線	3,299	0	0	3,299	100.0	100.0
野原越七原線(旧)	250	0	0	250	0.0	0.0
嘉手苅屋原線	4,626	0	0	4,626	100.0	100.0
根間地与那節線	3,889	0	0	3,889	100.0	100.0
根間地与那節線(旧)	784	0	0	784	0.0	0.0
福里保良線	4,890	0	0	4,890	100.0	100.0
福里保良線(旧)	452	0	0	452	0.0	0.0
川満山中線	3,086	15	0	3,071	97.5	92.4
川満山中線(旧)	180	0	0	180	0.0	0.0
友利線	6,335	44	0	6,291	100.0	100.0
宮国線	3,956	9	0	3,947	100.0	100.0
長山港佐良浜港線	11,216	960	0	10,256	100.0	100.0
長山港佐良浜港線(旧)	560	0	0	560	0.0	0.0
長山港佐良浜港線(新)	3,179	0	0	3,179	100.0	100.0



単位：メートル

舗 簡 装 率 含 (%)	歩 道 橋	道 路 面 積(m <sup>2</sup> )			歩 道 延 長		改 良 済 延 長	未 改 良 延 長
		道 路 敷	道 路 部	車 道	設 置 延 長	総 延 長		
100.0	0	408,711	354,667	184,022	23,435	45,425	27,364	585
100.0	0	408,711	354,667	184,022	23,435	45,425	27,364	585
99.6	0	817,165	692,039	360,006	49,979	69,271	51,438	2,564
100.0	0	210,531	200,018	102,515	12,719	23,470	12,883	1,032
72.5	0	5,905	5,848	3,607	477	477	477	213
100.0	0	488,880	389,368	203,555	29,590	30,956	30,852	123
100.0	0	7,414	5,980	4,784	0	0	0	1,196
100.0	0	104,435	90,825	45,545	7,193	14,368	7,226	0
100.0	0	1,607,072	1,394,349	741,341	106,119	146,155	109,439	4,407
0.0	0	0	0	0	0	0	0	0
100.0	0	146,694	139,189	76,241	11,207	17,203	11,397	833
100.0	0	4,197	3,326	2,712	0	0	511	0
100.0	0	12,925	12,680	8,273	831	1,033	484	691
100.0	0	46,590	43,353	19,975	2,783	6,011	2,783	0
100.0	0	53,034	40,444	26,703	3,298	5,229	3,747	120
100.0	0	49,273	43,606	23,700	2,931	4,383	3,299	0
100.0	0	1,125	1,125	875	0	0	0	250
100.0	0	63,002	56,796	29,322	4,626	8,436	4,626	0
100.0	0	59,354	53,124	29,688	3,762	7,113	3,889	0
100.0	0	4,002	3,804	3,020	0	0	0	784
100.0	0	63,676	54,919	30,136	4,852	4,847	4,890	0
100.0	0	2,407	2,163	1,519	0	0	0	452
100.0	0	39,785	33,971	21,015	2,250	2,404	2,994	77
100.0	0	810	720	540	0	0	0	180
100.0	0	78,116	68,113	38,492	6,291	7,769	6,291	0
100.0	0	44,821	40,002	23,986	3,947	3,947	3,947	0
100.0	0	122,910	113,571	67,933	9,772	16,432	10,256	0
100.0	0	3,085	2,881	2,211	0	0	0	560
100.0	0	47,288	37,633	19,225	3,179	5,607	3,179	0

事務所別内訳 (平成23年4月1日現在)  
宮古土木事務所

路線名	改良済				未改良			
	19.5m 以上	13.0m 以上	5.5m 以上	5.5m 未満	5.5m 以上	3.5m 以上	3.5m 未満	うち自動車 交通不能
国 道	0	367	26,617	380	0	585	0	0
国道390号	0	367	26,617	380	0	585	0	0
主要地方道	50	0	50,307	1,081	0	2,564	0	0
平良城辺線	0	0	12,883	0	0	1,032	0	0
平良城辺線(旧)	0	0	477	0	0	213	0	0
保良西里線	0	0	30,852	0	0	123	0	0
保良西里線(旧)	0	0	0	0	0	1,196	0	0
下地島空港佐良浜線	50	0	6,095	1,081	0	0	0	0
一般県道	195	546	107,372	1,326	862	3,004	541	0
平良下地島空港線	0	0	0	0	0	0	0	0
平良新里線	0	0	11,397	0	0	833	0	0
平良新里線(旧)	0	0	0	511	0	0	0	0
与那覇上地線	0	0	484	0	691	0	0	0
平良久松港線	0	0	2,783	0	0	0	0	0
鏡原増原線	0	0	3,747	0	0	120	0	0
野原越七原線	0	0	3,299	0	0	0	0	0
野原越七原線(旧)	0	0	0	0	0	250	0	0
嘉手苅屋原線	52	0	4,574	0	0	0	0	0
根間地与那節線	0	0	3,889	0	0	0	0	0
根間地与那節線(旧)	0	0	0	0	0	784	0	0
福里保良線	0	0	4,890	0	0	0	0	0
福里保良線(旧)	0	0	0	0	0	291	161	0
川満山中線	0	0	2,994	0	0	77	0	0
川満山中線(旧)	0	0	0	0	0	0	180	0
友利線	0	41	6,250	0	0	0	0	0
宮国線	0	0	3,947	0	0	0	0	0
長山港佐良浜港線	0	0	9,652	604	0	0	0	0
長山港佐良浜港線(旧)	0	0	0	0	31	329	200	0
長山港佐良浜港線(新)	0	0	3,179	0	0	0	0	0

単位：メートル

舗装済	未舗装	舗装済			道路延長	橋梁		トンネル	
		セメント	アスファルト			個数	延長	個数	延長
			高級	簡易					
27,949	0	0	26,962	987	27,935	3	14	0	0
27,949	0	0	26,962	987	27,935	3	14	0	0
53,812	190	422	51,074	2,316	53,873	10	129	0	0
13,915	0	422	12,869	624	13,889	3	26	0	0
500	190	0	477	23	690	0	0	0	0
30,975	0	0	30,502	473	30,953	4	22	0	0
1,196	0	0	0	1,196	1,190	1	6	0	0
7,226	0	0	7,226	0	7,151	2	75	0	0
113,846	0	110	108,752	4,984	112,130	16	1,716	0	0
0	0	0	0	0	0	0	0	0	0
12,230	0	110	10,928	1,192	12,230	0	0	0	0
511	0	0	511	0	511	0	0	0	0
1,175	0	0	484	691	1,170	1	5	0	0
2,783	0	0	2,783	0	2,783	0	0	0	0
3,867	0	0	3,747	120	3,859	2	8	0	0
3,299	0	0	3,299	0	3,299	0	0	0	0
250	0	0	0	250	250	0	0	0	0
4,626	0	0	4,626	0	4,619	1	7	0	0
3,889	0	0	3,889	0	3,889	0	0	0	0
784	0	0	0	784	784	0	0	0	0
4,890	0	0	4,890	0	4,890	0	0	0	0
452	0	0	0	452	452	0	0	0	0
3,071	0	0	2,839	232	3,071	0	0	0	0
180	0	0	0	180	180	0	0	0	0
6,291	0	0	6,291	0	6,288	1	3	0	0
3,947	0	0	3,947	0	3,947	0	0	0	0
10,256	0	0	10,256	0	10,243	2	13	0	0
560	0	0	0	560	560	0	0	0	0
3,179	0	0	3,179	0	3,179	0	0	0	0

事務所別内訳 (平成 23年 4月 1日 現在)  
宮古土木事務所

路線名	総延長	重用	未供用	実延長	改良率 (%)	舗装率 (%)
多良間多良間港線	814	0	0	814	60.7	60.7
塩川仲筋線	7,675	0	0	7,675	100.0	100.0
保良上地線	20,933	51	905	19,977	99.8	100.0
池間大浦線	11,825	0	0	11,825	99.1	98.3
城辺下地線	11,874	60	10,362	1,452	100.0	100.0
高野西里線	10,781	3,139	1,779	5,863	100.0	100.0
現道合計	466,120	5,210	272,915	187,995	97.9	97.4
旧道合計	4,623	0	0	4,623	21.4	21.4
新道合計	3,179	0	0	3,179	100.0	100.0
事務所合計	473,922	5,210	272,915	195,797	96.1	95.7

単位：メートル

舗 装 率 (%)	歩 道 橋	道 路 面 積 (㎡)			歩 道 延 長		改 良 済 延 長	未 改 良 延 長
		道 路 敷	道 路 部	車 道	設 置 延 長	総 延 長		
100.0	0	7,408	6,894	4,698	446	546	494	320
100.0	0	105,006	93,785	48,731	7,627	7,627	7,675	0
100.0	0	361,493	281,891	123,672	19,695	22,203	19,944	33
100.0	0	130,302	114,854	76,708	11,798	11,969	11,718	107
100.0	0	31,702	27,973	10,884	1,452	2,899	1,452	0
100.0	0	128,067	117,532	51,082	5,372	10,497	5,863	0
100.0	0	2,756,715	2,377,575	1,246,876	175,877	254,767	184,074	3,921
95.9	0	28,945	25,847	19,268	477	477	988	3,635
100.0	0	47,288	37,633	19,225	3,179	5,607	3,179	0
99.9	0	2,832,948	2,441,055	1,285,369	179,533	260,851	188,241	7,556

事務所別内訳 (平成23年4月1日現在)  
宮古土木事務所

路線名	改良済				未改良			
	19.5m 以上	13.0m 以上	5.5m 以上	5.5m 未満	5.5m 以上	3.5m 以上	3.5m 未満	うち自動車 交通不能
多良間多良間港線	0	0	494	0	0	320	0	0
塩川仲筋線	0	0	7,675	0	0	0	0	0
保良上地線	53	82	19,694	115	33	0	0	0
池間大浦線	0	0	11,622	96	107	0	0	0
城辺下地線	71	9	1,372	0	0	0	0	0
高野西里線	19	414	5,430	0	0	0	0	0
現道合計	245	913	180,640	2,276	831	3,090	0	0
旧道合計	0	0	477	511	31	3,063	541	0
新道合計	0	0	3,179	0	0	0	0	0
事務所合計	245	913	184,296	2,787	862	6,153	541	0

単位：メートル

舗装済	未舗装	舗装済			道路延長	橋梁		トンネル	
		セメント	アスファルト			個数	延長	個数	延長
			高級	簡易					
814	0	0	494	320	814	0	0	0	0
7,675	0	0	7,675	0	7,675	0	0	0	0
19,977	0	0	19,977	0	19,821	7	156	0	0
11,825	0	0	11,622	203	10,301	2	1,524	0	0
1,452	0	0	1,452	0	1,452	0	0	0	0
5,863	0	0	5,863	0	5,863	0	0	0	0
187,995	0	532	182,621	4,842	186,142	28	1,853	0	0
4,433	190	0	988	3,445	4,617	1	6	0	0
3,179	0	0	3,179	0	3,179	0	0	0	0
195,607	190	532	186,788	8,287	193,938	29	1,859	0	0

事務所別内訳 (平成23年4月1日現在)  
八重山土木事務所

路線名	総延長	重用	未供用	実延長	改良率(%)	舗高装級率(%)
国 道	113,722	0	79,500	34,222	97.3	81.4
国道390号	109,568	0	79,500	30,068	100.0	86.7
国道390号(旧)	4,154	0	0	4,154	77.3	42.9
主要地方道	63,010	0	0	63,010	90.2	89.9
石垣港伊原間線	39,643	0	0	39,643	100.0	100.0
石垣港伊原間線(旧)	3,733	0	0	3,733	6.0	0.0
石垣港伊原間線(新)	100	0	0	100	100.0	100.0
富野大川線	16,873	0	0	16,873	100.0	100.0
富野大川線(旧)	2,661	0	0	2,661	0.0	0.8
一般県道	131,453	8,395	2,983	120,075	89.9	80.0
平野伊原間線	14,544	0	0	14,544	60.4	37.1
川平高屋線	2,732	0	952	1,780	100.0	100.0
石垣浅田線	8,577	0	0	8,577	98.1	64.3
石垣浅田線(旧)	220	0	0	220	100.0	100.0
大浜富野線	12,149	5,311	0	6,838	97.4	97.4
大浜富野線(新)	3,454	0	1,486	1,968	100.0	100.0
石垣空港線	799	0	0	799	100.0	100.0
白浜南風見線	50,352	0	0	50,352	100.0	95.0
白浜南風見線(旧)	3,481	0	0	3,481	0.0	0.0
与那国島線	14,433	0	0	14,433	90.5	90.5
与那国港線	613	0	0	613	100.0	100.0
新川白保線	15,360	3,084	545	11,731	93.4	87.0
新川白保線(旧)	381	0	0	381	0.0	0.0
小浜港線	1,536	0	0	1,536	100.0	100.0
黒島港線	2,438	0	0	2,438	100.0	0.0
黒島港線(旧)	384	0	0	384	100.0	100.0
現道合計	289,617	8,395	80,997	200,225	95.9	87.9
旧道合計	15,014	0	0	15,014	26.9	16.0



単位：メートル

舗 装 率 含 (%)	歩 道 橋	道 路 面 積(m <sup>2</sup> )			歩 道 延 長		改 良 済 延 長	未 改 良 延 長
		道 路 敷	道 路 部	車 道	設 置 延 長	総 延 長		
96.5	0	655,961	478,751	208,390	33,595	67,641	33,281	941
100.0	0	603,247	428,281	179,756	30,068	60,782	30,068	0
70.8	0	52,714	50,470	28,634	3,527	6,859	3,213	941
91.6	0	919,599	620,788	406,152	40,187	46,990	56,840	6,170
100.0	0	573,896	411,278	263,429	24,651	29,845	39,643	0
12.9	0	25,880	18,993	15,257	0	0	224	3,509
100.0	0	1,250	1,100	600	0	0	100	0
100.0	0	288,282	176,761	116,864	15,536	17,145	16,873	0
22.4	0	30,291	12,656	10,002	0	0	0	2,661
100.0	0	1,881,154	1,246,946	814,487	92,275	109,011	107,974	12,101
100.0	0	185,452	117,625	84,748	9,849	12,386	8,784	5,760
100.0	0	31,161	18,214	13,039	1,780	2,380	1,780	0
100.0	0	148,893	114,673	66,955	8,479	9,482	8,418	159
100.0	0	2,288	1,772	1,540	0	0	220	0
100.0	0	225,112	129,883	89,794	5,294	9,252	6,663	175
100.0	0	60,567	28,313	14,846	1,968	1,964	1,968	0
100.0	0	12,543	12,093	5,425	799	1,598	799	0
100.0	0	696,514	499,279	302,691	45,397	51,177	50,352	0
100.0	0	50,746	22,798	18,266	0	0	0	3,481
100.0	0	222,719	131,246	92,094	6,280	7,760	13,068	1,365
100.0	0	6,182	5,029	3,317	303	287	613	0
100.0	0	179,016	115,551	92,355	8,149	8,748	10,951	780
100.0	0	2,913	1,981	1,600	0	0	0	381
100.0	0	24,081	18,204	10,464	1,536	1,536	1,536	0
100.0	0	28,736	27,958	15,728	2,314	2,314	2,438	0
100.0	0	4,231	2,327	1,625	127	127	384	0
100.0	0	3,225,834	2,206,075	1,336,659	160,435	214,692	191,986	8,239
56.5	0	169,063	110,997	76,924	3,654	6,986	4,041	10,973

事務所別内訳 (平成23年4月1日現在)  
八重山土木事務所

路線名	改良済				未改良			
	19.5m以上	13.0m以上	5.5m以上	5.5m未満	5.5m以上	3.5m以上	3.5m未満	うち自動車交通不能
国 道	0	0	33,281	0	0	941	0	0
国道390号	0	0	30,068	0	0	0	0	0
国道390号(旧)	0	0	3,213	0	0	941	0	0
主要地方道	85	33	56,304	418	272	4,613	1,285	0
石垣港伊原間線	76	4	39,369	194	0	0	0	0
石垣港伊原間線(旧)	0	0	0	224	0	3,509	0	0
石垣港伊原間線(新)	0	0	100	0	0	0	0	0
富野大川線	9	29	16,835	0	0	0	0	0
富野大川線(旧)	0	0	0	0	272	1,104	1,285	0
一般県道	0	55	105,325	2,594	4,016	8,085	0	0
平野伊原間線	0	0	8,784	0	912	4,848	0	0
川平高屋線	0	0	1,780	0	0	0	0	0
石垣浅田線	0	0	8,418	0	0	159	0	0
石垣浅田線(旧)	0	0	220	0	0	0	0	0
大浜富野線	0	0	6,663	0	175	0	0	0
大浜富野線(新)	0	0	1,968	0	0	0	0	0
石垣空港線	0	0	799	0	0	0	0	0
白浜南風見線	0	55	48,497	1,800	0	0	0	0
白浜南風見線(旧)	0	0	0	0	2,149	1,332	0	0
与那国島線	0	0	13,068	0	0	1,365	0	0
与那国港線	0	0	334	279	0	0	0	0
新川白保線	0	0	10,951	0	780	0	0	0
新川白保線(旧)	0	0	0	0	0	381	0	0
小浜港線	0	0	1,536	0	0	0	0	0
黒島港線	0	0	2,307	131	0	0	0	0
黒島港線(旧)	0	0	0	384	0	0	0	0
現道合計	85	88	189,409	2,404	1,867	6,372	0	0
旧道合計	0	0	3,433	608	2,421	7,267	1,285	0

単位：メートル

舗装済	未舗装	舗装済			道路延長	橋梁		トンネル	
		セメント	アスファルト			個数	延長	個数	延長
			高級	簡易					
33,011	1,211	0	27,848	5,163	33,940	16	282	0	0
30,068	0	0	26,067	4,001	29,786	16	282	0	0
2,943	1,211	0	1,781	1,162	4,154	0	0	0	0
57,695	5,315	1,196	55,442	1,057	60,653	51	1,183	1	1,174
39,643	0	0	39,643	0	39,010	39	633	0	0
483	3,250	0	0	483	3,711	1	22	0	0
100	0	0	100	0	100	0	0	0	0
16,873	0	1,174	15,699	0	15,193	9	506	1	1,174
596	2,065	22	0	574	2,639	2	22	0	0
120,075	0	0	96,000	24,075	117,312	65	2,088	1	675
14,544	0	0	5,403	9,141	14,477	3	67	0	0
1,780	0	0	1,780	0	1,780	0	0	0	0
8,577	0	0	5,514	3,063	8,468	6	109	0	0
220	0	0	220	0	205	2	15	0	0
6,838	0	0	6,663	175	6,741	2	97	0	0
1,968	0	0	1,968	0	1,968	0	0	0	0
799	0	0	799	0	799	0	0	0	0
50,352	0	0	47,848	2,504	48,078	31	1,599	1	675
3,481	0	0	0	3,481	3,473	1	8	0	0
14,433	0	0	13,068	1,365	14,382	5	51	0	0
613	0	0	613	0	613	0	0	0	0
11,731	0	0	10,204	1,527	11,596	14	135	0	0
381	0	0	0	381	381	0	0	0	0
1,536	0	0	1,536	0	1,529	1	7	0	0
2,438	0	0	0	2,438	2,438	0	0	0	0
384	0	0	384	0	384	0	0	0	0
200,225	0	1,174	174,837	24,214	194,890	126	3,486	2	1,849
8,488	6,526	22	2,385	6,081	14,947	6	67	0	0

事務所別内訳 (平成 23年 4月 1日 現在)

八重山土木事務所

路線名	総延長	重用	未供用	実延長	改良率 (%)	舗装率 (%)
新道合計	3,554	0	1,486	2,068	100.0	100.0
事務所合計	308,185	8,395	82,483	217,307	91.2	83.1

単位：メートル

舗装率 簡易含 (%)	歩道橋	道 路 面 積 (㎡)			歩 道 延 長		改良済 延 長	未改良 延 長
		道路敷	道路部	車 道	設置延長	総延長		
100.0	0	61,817	29,413	15,446	1,968	1,964	2,068	0
97.0	0	3,456,714	2,346,485	1,429,029	166,057	223,642	198,095	19,212

事務所別内訳 (平成23年4月1日現在)  
八重山土木事務所

路線名	改良済				未改良			
	19.5m 以上	13.0m 以上	5.5m 以上	5.5m 未満	5.5m 以上	3.5m 以上	3.5m 未満	うち自動車 交通不能
新道合計	0	0	2,068	0	0	0	0	0
事務所合計	85	88	194,910	3,012	4,288	13,639	1,285	0

単位：メートル

舗装済	未舗装	舗装済			道路延長	橋梁		トンネル	
		セメント	アスファルト			個数	延長	個数	延長
			高級	簡易					
2,068	0	0	2,068	0	2,068	0	0	0	0
210,781	6,526	1,196	179,290	30,295	211,905	132	3,553	2	1,849

# 事務所別内訳

(平成 23年 4月 1日 現在)

自転車歩行者専用道路(独立専用自歩道)

南部土木事務所

路線名	総延長	重用	未供用	実延長
一般県道 玉城那覇自転車道	35,620	4,737	21,709	9,174
合計	35,620	4,737	21,709	9,174



単位：メートル

有効幅員区別実延長内訳				
4m以上	3m以上	2m以上	1m以上	1m未満
418	3,765	4,991	0	0
418	3,765	4,991	0	0

## 事務所別内訳

(平成23年4月1日現在)

自転車歩行者専用道路(独立専用自歩道)

南部土木事務所

路線名	未舗装道	舗装道	道路延長
一般県道 玉城那覇自転車道	0	9,174	9,089
合計	0	9,174	9,089

単位：メートル

橋 梁		トンネル		道 路 面 積 (m2)		重用自歩道 設置延長
個数	延 長	個数	延 長	道 路 敷	有 効 幅 員	
2	85	0	0	62, 122	28, 574	0
2	85	0	0	62, 122	28, 574	0

## 6 . 路 線 別 内 訳

- (1) 国道(指定区間)
- (2) 国道(指定区間外)
- (3) 主要地方道
- (4) 一般県道(北部土木事務所)
- (5) 一般県道(中部土木事務所)
- (6) 一般県道(南部土木事務所)
- (7) 一般県道(宮古土木事務所)
- (8) 一般県道(八重山土木事務所)
- (9) 自転車歩行者専用道路

路線別内訳  
国道（指定区間）

（平成 23年 4月 1日 現在）

路線名	総延長	重用	未供用	実延長	改良率 (%)	舗高装級率 (%)
国道 5 8 号	142, 186	0	18, 500	123, 686	100. 0	100. 0
那覇市	4, 211	0	0	4, 211	100. 0	100. 0
宜野湾市	4, 360	0	0	4, 360	100. 0	100. 0
浦添市	5, 400	0	0	5, 400	100. 0	100. 0
名護市	26, 242	0	0	26, 242	100. 0	100. 0
国頭村	48, 932	0	18, 500	30, 432	100. 0	100. 0
大宜味村	12, 796	0	0	12, 796	100. 0	100. 0
恩納村	24, 234	0	0	24, 234	100. 0	100. 0
読谷村	6, 552	0	0	6, 552	100. 0	100. 0
嘉手納町	3, 544	0	0	3, 544	100. 0	100. 0
北谷町	5, 915	0	0	5, 915	100. 0	100. 0
国道 5 8 号(旧)	4, 968	0	0	4, 968	100. 0	100. 0
宜野湾市	4, 213	0	0	4, 213	100. 0	100. 0
浦添市	145	0	0	145	100. 0	100. 0
大宜味村	610	0	0	610	100. 0	100. 0
国道 5 8 号(新)	5, 084	0	0	5, 084	100. 0	100. 0
恩納村	3, 759	0	0	3, 759	100. 0	100. 0
読谷村	1, 325	0	0	1, 325	100. 0	100. 0
国道 3 2 9 号	77, 530	0	0	77, 530	100. 0	100. 0
名護市	13, 626	0	0	13, 626	100. 0	100. 0
沖縄市	10, 949	0	0	10, 949	100. 0	100. 0
宜野座村	8, 702	0	0	8, 702	100. 0	100. 0
金武町	12, 653	0	0	12, 653	100. 0	100. 0
北中城村	1, 950	0	0	1, 950	100. 0	100. 0
中城村	7, 810	0	0	7, 810	100. 0	100. 0
西原町	3, 450	0	0	3, 450	100. 0	100. 0
与那原町	2, 100	0	0	2, 100	100. 0	100. 0
南風原町	3, 060	0	0	3, 060	100. 0	100. 0
豊見城市	2, 239	0	0	2, 239	100. 0	100. 0
うるま市	7, 264	0	0	7, 264	100. 0	100. 0
那覇市	1, 861	0	0	1, 861	100. 0	100. 0
那覇市	1, 866	0	0	1, 866	100. 0	100. 0

単位：メートル

舗装率 (%)	歩道橋	道 路 面 積 (㎡)			歩 道 延 長		改良済 延 長	未改良 延 長
		道 路 敷	道 路 部	車 道	設置延長	総延長		
100.0	25	3,341,499	2,373,997	1,390,806	119,269	213,010	123,686	0
100.0	6	141,176	140,263	101,250	4,211	8,422	4,211	0
100.0	0	206,520	204,178	60,522	4,360	8,720	4,360	0
100.0	5	164,755	160,484	121,645	5,400	10,800	5,400	0
100.0	6	924,533	527,382	289,997	26,242	48,343	26,242	0
100.0	0	450,849	321,438	207,197	26,015	34,131	30,432	0
100.0	0	269,568	157,440	89,273	12,796	22,101	12,796	0
100.0	1	638,172	430,505	217,366	24,234	48,471	24,234	0
100.0	1	271,467	157,848	101,943	6,552	13,104	6,552	0
100.0	3	99,037	99,037	81,667	3,544	7,088	3,544	0
100.0	3	175,422	175,422	119,946	5,915	11,830	5,915	0
100.0	7	137,540	136,240	104,569	4,968	9,426	4,968	0
100.0	2	126,390	126,390	96,899	4,213	8,426	4,213	0
100.0	5	5,350	5,350	3,770	145	290	145	0
100.0	0	5,800	4,500	3,900	610	710	610	0
100.0	0	361,773	90,894	53,253	5,039	5,824	5,084	0
100.0	0	325,965	63,887	41,090	3,714	3,714	3,759	0
100.0	0	35,808	27,007	12,163	1,325	2,110	1,325	0
100.0	10	1,948,791	1,500,860	865,351	77,180	148,090	77,530	0
100.0	0	311,073	175,741	101,321	13,276	20,582	13,626	0
100.0	4	211,314	200,176	152,135	10,949	21,898	10,949	0
100.0	0	313,555	152,557	63,182	8,702	17,104	8,702	0
100.0	0	232,899	161,828	89,925	12,653	25,306	12,653	0
100.0	0	35,100	33,444	25,575	1,950	3,900	1,950	0
100.0	2	142,242	141,460	110,790	7,810	15,620	7,810	0
100.0	0	62,365	60,753	48,300	3,450	6,900	3,450	0
100.0	1	37,800	37,800	29,400	2,100	4,200	2,100	0
100.0	0	55,080	55,080	42,840	3,060	6,120	3,060	0
100.0	0	123,060	103,536	36,584	2,239	4,478	2,239	0
100.0	1	250,786	210,370	101,696	7,264	14,528	7,264	0
100.0	1	91,774	90,076	31,098	1,861	0	1,861	0
100.0	1	81,743	78,039	32,505	1,866	0	1,866	0

路線別内訳  
国道（指定区間）

（平成 23年 4月 1日 現在）

路線名	改 良 済				未 改 良			
	19.5m 以上	13.0m以上	5.5m 以上	5.5m 未満	5.5m 以上	3.5m 以上	3.5m 未満	うち自動車 交通不能
国道 5 8 号	18,541	27,001	78,144	0	0	0	0	0
那覇市	4,211	0	0	0	0	0	0	0
宜野湾市	260	4,100	0	0	0	0	0	0
浦添市	5,000	400	0	0	0	0	0	0
名護市	0	11,330	14,912	0	0	0	0	0
国頭村	0	440	29,992	0	0	0	0	0
大宜味村	0	0	12,796	0	0	0	0	0
恩納村	0	3,790	20,444	0	0	0	0	0
読谷村	0	6,552	0	0	0	0	0	0
嘉手納町	3,155	389	0	0	0	0	0	0
北谷町	5,915	0	0	0	0	0	0	0
国道 5 8 号(旧)	4,358	0	610	0	0	0	0	0
宜野湾市	4,213	0	0	0	0	0	0	0
浦添市	145	0	0	0	0	0	0	0
大宜味村	0	0	610	0	0	0	0	0
国道 5 8 号(新)	59	240	3,460	1,325	0	0	0	0
恩納村	59	240	3,460	0	0	0	0	0
読谷村	0	0	0	1,325	0	0	0	0
国道 3 2 9 号	2,337	39,923	35,270	0	0	0	0	0
名護市	0	0	13,626	0	0	0	0	0
沖縄市	0	10,799	150	0	0	0	0	0
宜野座村	0	0	8,702	0	0	0	0	0
金武町	0	0	12,653	0	0	0	0	0
北中城村	0	1,950	0	0	0	0	0	0
中城村	0	7,810	0	0	0	0	0	0
西原町	0	3,450	0	0	0	0	0	0
与那原町	0	2,100	0	0	0	0	0	0
南風原町	0	3,060	0	0	0	0	0	0
豊見城市	1,300	800	139	0	0	0	0	0
うるま市	0	7,264	0	0	0	0	0	0
那覇市	485	1,376	0	0	0	0	0	0
那覇市	552	1,314	0	0	0	0	0	0

単位：メートル

舗装済	未舗装	舗装済			道路延長	橋梁		トンネル	
		セメント	アスファルト			個数	延長	個数	延長
			高級	簡易					
123,686	0	2,184	121,502	0	117,836	88	3,666	5	2,184
4,211	0	0	4,211	0	4,010	4	201	0	0
4,360	0	0	4,360	0	4,216	2	144	0	0
5,400	0	0	5,400	0	5,248	5	152	0	0
26,242	0	0	26,242	0	25,394	21	848	0	0
30,432	0	2,184	28,248	0	27,701	17	547	5	2,184
12,796	0	0	12,796	0	11,889	13	907	0	0
24,234	0	0	24,234	0	23,514	13	720	0	0
6,552	0	0	6,552	0	6,515	2	37	0	0
3,544	0	0	3,544	0	3,520	3	24	0	0
5,915	0	0	5,915	0	5,829	8	86	0	0
4,968	0	0	4,968	0	4,900	4	68	0	0
4,213	0	0	4,213	0	4,206	1	7	0	0
145	0	0	145	0	97	2	48	0	0
610	0	0	610	0	597	1	13	0	0
5,084	0	0	5,084	0	4,501	4	583	0	0
3,759	0	0	3,759	0	3,176	4	583	0	0
1,325	0	0	1,325	0	1,325	0	0	0	0
77,530	0	165	77,365	0	73,764	45	3,601	1	165
13,626	0	0	13,626	0	12,362	7	1,264	0	0
10,949	0	0	10,949	0	10,923	4	26	0	0
8,702	0	0	8,702	0	8,337	6	365	0	0
12,653	0	0	12,653	0	12,278	6	375	0	0
1,950	0	0	1,950	0	1,943	2	7	0	0
7,810	0	0	7,810	0	7,803	2	7	0	0
3,450	0	0	3,450	0	3,425	4	25	0	0
2,100	0	0	2,100	0	2,097	1	3	0	0
3,060	0	0	3,060	0	3,039	2	21	0	0
2,239	0	0	2,239	0	1,774	2	465	0	0
7,264	0	165	7,099	0	6,456	3	643	1	165
1,861	0	0	1,861	0	1,745	4	116	0	0
1,866	0	0	1,866	0	1,582	2	284	0	0



路線別内訳  
国道（指定区間）

（平成 23年 4月 1日 現在）

路線名	総延長	重用	未供用	実延長	改良率 (%)	舗高装率 (%)
国道 3 2 9 号(旧)	10,006	0	0	10,006	100.0	100.0
名護市	3,100	0	0	3,100	100.0	100.0
沖縄市	253	0	0	253	100.0	100.0
宜野座村	1,374	0	0	1,374	100.0	100.0
うるま市	5,279	0	0	5,279	100.0	100.0
国道 3 2 9 号(新)	2,878	0	0	2,878	100.0	100.0
那覇市	60	0	0	60	100.0	100.0
金武町	1,225	0	0	1,225	100.0	100.0
西原町	794	0	0	794	100.0	100.0
与那原町	150	0	0	150	100.0	100.0
南風原町	649	0	0	649	100.0	100.0
国道 3 3 0 号	20,535	0	0	20,535	100.0	100.0
那覇市	1,207	0	0	1,207	100.0	100.0
宜野湾市	5,790	0	0	5,790	100.0	100.0
浦添市	6,441	0	0	6,441	100.0	100.0
沖縄市	3,905	0	0	3,905	100.0	100.0
北中城村	3,192	0	0	3,192	100.0	100.0
国道 3 3 1 号	111,521	61,584	0	49,937	100.0	100.0
那覇市	5,300	0	0	5,300	100.0	100.0
名護市	7,811	7,811	0	0	0.0	0.0
糸満市	12,246	0	0	12,246	100.0	100.0
沖縄市	10,949	10,949	0	0	0.0	0.0
宜野座村	8,667	8,667	0	0	0.0	0.0
金武町	12,653	12,653	0	0	0.0	0.0
北中城村	1,950	1,950	0	0	0.0	0.0
中城村	7,810	7,810	0	0	0.0	0.0
西原町	3,450	3,450	0	0	0.0	0.0
与那原町	3,790	1,030	0	2,760	100.0	100.0
豊見城市	3,320	0	0	3,320	100.0	100.0
うるま市	7,264	7,264	0	0	0.0	0.0
南城市	20,831	0	0	20,831	100.0	100.0
八重瀬町	5,480	0	0	5,480	100.0	100.0

単位：メートル

舗装率 筒易含 (%)	歩道橋	道 路 面 積(㎡)			歩 道 延 長		改良済 延 長	未改良 延 長
		道 路 敷	道 路 部	車 道	設置延長	総延長		
100.0	0	208,598	144,681	97,603	6,906	12,637	10,006	0
100.0	0	66,542	39,796	22,096	0	0	3,100	0
100.0	0	4,554	4,554	3,289	253	506	253	0
100.0	0	23,657	19,923	8,931	1,374	2,748	1,374	0
100.0	0	113,845	80,408	63,287	5,279	9,383	5,279	0
100.0	0	118,705	68,361	34,914	2,781	3,529	2,878	0
100.0	0	2,421	2,408	702	60	100	60	0
100.0	0	42,572	19,933	13,591	1,225	1,628	1,225	0
100.0	0	39,873	16,023	10,162	794	794	794	0
100.0	0	3,175	2,158	975	150	150	150	0
100.0	0	30,664	27,839	9,484	552	857	649	0
100.0	14	692,067	509,796	322,820	20,535	41,070	20,535	0
100.0	1	28,364	23,536	15,691	1,207	2,414	1,207	0
100.0	5	140,044	120,920	89,675	5,790	11,580	5,790	0
100.0	6	316,658	176,373	87,714	6,441	12,882	6,441	0
100.0	1	110,526	102,202	76,310	3,905	7,810	3,905	0
100.0	1	96,475	86,765	53,430	3,192	6,384	3,192	0
100.0	5	1,032,482	761,241	440,597	48,552	85,668	49,937	0
100.0	2	176,022	168,039	93,539	5,300	10,600	5,300	0
0.0	0	0	0	0	0	0	0	0
100.0	1	259,862	163,502	89,914	12,246	23,558	12,246	0
0.0	0	0	0	0	0	0	0	0
0.0	0	0	0	0	0	0	0	0
0.0	0	0	0	0	0	0	0	0
0.0	0	0	0	0	0	0	0	0
0.0	0	0	0	0	0	0	0	0
0.0	0	0	0	0	0	0	0	0
100.0	0	49,680	49,680	38,640	2,760	5,520	2,760	0
100.0	0	72,740	47,750	31,354	3,320	6,640	3,320	0
0.0	0	0	0	0	0	0	0	0
100.0	1	380,976	262,133	149,386	19,991	31,064	20,831	0
100.0	1	93,202	70,137	37,764	4,935	8,286	5,480	0

# 路線別内訳

(平成23年4月1日現在)

## 国道(指定区間)

路線名	改良済				未改良			
	19.5m以上	13.0m以上	5.5m以上	5.5m未満	5.5m以上	3.5m以上	3.5m未満	うち自動車交通不能
国道329号(旧)	0	253	9,753	0	0	0	0	0
名護市	0	0	3,100	0	0	0	0	0
沖縄市	0	253	0	0	0	0	0	0
宜野座村	0	0	1,374	0	0	0	0	0
うるま市	0	0	5,279	0	0	0	0	0
国道329号(新)	63	395	2,420	0	0	0	0	0
那覇市	0	48	12	0	0	0	0	0
金武町	63	140	1,022	0	0	0	0	0
西原町	0	0	794	0	0	0	0	0
与那原町	0	0	150	0	0	0	0	0
南風原町	0	207	442	0	0	0	0	0
国道330号	1,570	18,605	360	0	0	0	0	0
那覇市	0	1,207	0	0	0	0	0	0
宜野湾市	0	5,790	0	0	0	0	0	0
浦添市	0	6,441	0	0	0	0	0	0
沖縄市	1,570	1,975	360	0	0	0	0	0
北中城村	0	3,192	0	0	0	0	0	0
国道331号	1,075	4,005	44,857	0	0	0	0	0
那覇市	1,075	1,005	3,220	0	0	0	0	0
名護市	0	0	0	0	0	0	0	0
糸満市	0	0	12,246	0	0	0	0	0
沖縄市	0	0	0	0	0	0	0	0
宜野座村	0	0	0	0	0	0	0	0
金武町	0	0	0	0	0	0	0	0
北中城村	0	0	0	0	0	0	0	0
中城村	0	0	0	0	0	0	0	0
西原町	0	0	0	0	0	0	0	0
与那原町	0	2,760	0	0	0	0	0	0
豊見城市	0	0	3,320	0	0	0	0	0
うるま市	0	0	0	0	0	0	0	0
南城市	0	160	20,671	0	0	0	0	0
八重瀬町	0	80	5,400	0	0	0	0	0

単位：メートル

舗装済	未舗装	舗装済			道路延長	橋梁		トンネル	
		セメント	アスファルト			個数	延長	個数	延長
			高級	簡易					
10,006	0	0	10,006	0	9,965	1	41	0	0
3,100	0	0	3,100	0	3,100	0	0	0	0
253	0	0	253	0	253	0	0	0	0
1,374	0	0	1,374	0	1,374	0	0	0	0
5,279	0	0	5,279	0	5,238	1	41	0	0
2,878	0	0	2,878	0	2,826	1	52	0	0
60	0	0	60	0	60	0	0	0	0
1,225	0	0	1,225	0	1,225	0	0	0	0
794	0	0	794	0	742	1	52	0	0
150	0	0	150	0	150	0	0	0	0
649	0	0	649	0	649	0	0	0	0
20,535	0	128	20,407	0	19,737	10	570	2	228
1,207	0	0	1,207	0	1,207	0	0	0	0
5,790	0	0	5,790	0	5,758	3	32	0	0
6,441	0	128	6,313	0	5,744	3	469	2	228
3,905	0	0	3,905	0	3,901	1	4	0	0
3,192	0	0	3,192	0	3,127	3	65	0	0
49,937	0	0	49,937	0	49,204	35	733	0	0
5,300	0	0	5,300	0	5,283	4	17	0	0
0	0	0	0	0	0	0	0	0	0
12,246	0	0	12,246	0	12,177	5	69	0	0
0	0	0	0	0	0	0	0	0	0
0	0	0	0	0	0	0	0	0	0
0	0	0	0	0	0	0	0	0	0
0	0	0	0	0	0	0	0	0	0
0	0	0	0	0	0	0	0	0	0
0	0	0	0	0	0	0	0	0	0
2,760	0	0	2,760	0	2,760	0	0	0	0
3,320	0	0	3,320	0	3,287	7	33	0	0
0	0	0	0	0	0	0	0	0	0
20,831	0	0	20,831	0	20,378	16	453	0	0
5,480	0	0	5,480	0	5,319	3	161	0	0

路線別内訳  
国道（指定区間）

（平成 23年 4月 1日 現在）

路線名	総延長	重用	未供用	実延長	改良率 (%)	舗装率 (%)
国道 3 3 1号(旧)	1,030	0	0	1,030	100.0	100.0
糸満市	1,030	0	0	1,030	100.0	100.0
国道 3 3 1号(新)	6,356	0	0	6,356	100.0	100.0
糸満市	2,561	0	0	2,561	100.0	100.0
豊見城市	3,050	0	0	3,050	100.0	100.0
南城市	745	0	0	745	100.0	100.0
国道 3 3 2号	3,870	900	0	2,970	100.0	100.0
那覇市	3,870	900	0	2,970	100.0	100.0
国道 5 0 6号	11,660	0	0	11,660	100.0	100.0
西原町	464	0	0	464	100.0	100.0
南風原町	5,735	0	0	5,735	100.0	100.0
豊見城市	4,882	0	0	4,882	100.0	100.0
八重瀬町	579	0	0	579	100.0	100.0
国道合計	397,624	62,484	18,500	316,640	100.0	100.0
現道計	367,302	62,484	18,500	286,318	100.0	100.0
旧道計	16,004	0	0	16,004	100.0	100.0
新道計	14,318	0	0	14,318	100.0	100.0

単位：メートル

舗 装 率 含 率 (%)	歩 道 橋	道 路 面 積(m <sup>2</sup> )			歩 道 延 長		改 良 済 延 長	未 改 良 延 長
		道 路 敷	道 路 部	車 道	設 置 延 長	総 延 長		
100.0	0	12,888	12,459	6,695	1,030	1,230	1,030	0
100.0	0	12,888	12,459	6,695	1,030	1,230	1,030	0
100.0	0	233,550	155,226	54,708	6,317	9,957	6,356	0
100.0	0	104,131	78,746	26,114	2,522	5,013	2,561	0
100.0	0	99,552	65,417	23,490	3,050	4,199	3,050	0
100.0	0	29,867	11,063	5,104	745	745	745	0
100.0	0	101,070	91,172	43,862	2,200	5,940	2,970	0
100.0	0	101,070	91,172	43,862	2,200	5,940	2,970	0
100.0	0	304,045	192,385	128,226	0	0	11,660	0
100.0	0	23,740	9,280	6,496	0	0	464	0
100.0	0	166,797	100,395	75,677	0	0	5,735	0
100.0	0	101,522	76,717	41,895	0	0	4,882	0
100.0	0	11,986	5,993	4,158	0	0	579	0
100.0	61	8,493,008	6,037,312	3,543,404	294,777	536,381	316,640	0
100.0	54	7,419,954	5,429,451	3,191,662	267,736	493,778	286,318	0
100.0	7	359,026	293,380	208,867	12,904	23,293	16,004	0
100.0	0	714,028	314,481	142,875	14,137	19,310	14,318	0

# 路線別内訳

(平成23年4月1日現在)

## 国道(指定区間)

路線名	改良済				未改良			
	19.5m以上	13.0m以上	5.5m以上	5.5m未満	5.5m以上	3.5m以上	3.5m未満	うち自動車交通不能
国道331号(旧)	0	0	1,030	0	0	0	0	0
糸満市	0	0	1,030	0	0	0	0	0
国道331号(新)	0	1,290	5,066	0	0	0	0	0
糸満市	0	880	1,681	0	0	0	0	0
豊見城市	0	410	2,640	0	0	0	0	0
南城市	0	0	745	0	0	0	0	0
国道332号	0	2,970	0	0	0	0	0	0
那覇市	0	2,970	0	0	0	0	0	0
国道506号	0	5,384	6,276	0	0	0	0	0
西原町	0	464	0	0	0	0	0	0
南風原町	0	4,920	815	0	0	0	0	0
豊見城市	0	0	4,882	0	0	0	0	0
八重瀬町	0	0	579	0	0	0	0	0
国道合計	28,003	100,066	187,246	1,325	0	0	0	0
現道計	23,523	97,888	164,907	0	0	0	0	0
旧道計	4,358	253	11,393	0	0	0	0	0
新道計	122	1,925	10,946	1,325	0	0	0	0

単位：メートル

舗装済	未舗装	舗装済			道路延長	橋梁		トンネル	
		セメント	アスファルト			個数	延長	個数	延長
			高級	簡易					
1,030	0	0	1,030	0	1,030	0	0	0	0
1,030	0	0	1,030	0	1,030	0	0	0	0
6,356	0	0	6,356	0	4,456	8	1,900	0	0
2,561	0	0	2,561	0	2,295	4	266	0	0
3,050	0	0	3,050	0	1,478	3	1,572	0	0
745	0	0	745	0	683	1	62	0	0
2,970	0	0	2,970	0	2,970	0	0	0	0
2,970	0	0	2,970	0	2,970	0	0	0	0
11,660	0	0	11,660	0	5,959	9	5,701	0	0
464	0	0	464	0	6	2	458	0	0
5,735	0	0	5,735	0	492	7	5,243	0	0
4,882	0	0	4,882	0	4,882	0	0	0	0
579	0	0	579	0	579	0	0	0	0
316,640	0	2,477	314,163	0	297,148	205	16,915	8	2,577
286,318	0	2,477	283,841	0	269,470	187	14,271	8	2,577
16,004	0	0	16,004	0	15,895	5	109	0	0
14,318	0	0	14,318	0	11,783	13	2,535	0	0



# 路線別内訳

(平成23年4月1日現在)

## 国道(指定区間外)

路線名	総延長	重用	未供用	実延長	改良率(%)	舗装率(%)
国道330号	5,718	0	0	5,718	100.0	100.0
那覇市	5,718	0	0	5,718	100.0	100.0
国道331号	34,512	0	0	34,512	97.6	97.6
名護市	18,415	0	0	18,415	100.0	100.0
大宜味村	5,882	0	0	5,882	86.1	86.1
東村	10,215	0	0	10,215	100.0	100.0
国道331号(旧)	4,899	0	0	4,899	65.5	65.9
名護市	4,280	0	0	4,280	75.0	75.0
大宜味村	304	0	0	304	0.0	0.0
東村	315	0	0	315	0.0	5.4
国道390号	547,626	0	489,000	58,626	99.0	91.5
那覇市	165,609	0	165,000	609	100.0	100.0
石垣市	109,568	0	79,500	30,068	100.0	86.7
宮古島市	272,449	0	244,500	27,949	97.9	96.5
国道390号(旧)	4,154	0	0	4,154	77.3	42.9
石垣市	4,154	0	0	4,154	77.3	42.9
国道449号	17,800	0	0	17,800	100.0	100.0
名護市	7,930	0	0	7,930	100.0	100.0
本部町	9,870	0	0	9,870	100.0	100.0
国道449号(旧)	8,352	0	0	8,352	100.0	100.0
名護市	6,992	0	0	6,992	100.0	100.0
本部町	1,360	0	0	1,360	100.0	100.0
国道505号	21,535	0	0	21,535	100.0	95.7
名護市	5,527	0	0	5,527	100.0	83.2
今帰仁村	11,776	0	0	11,776	100.0	100.0
本部町	4,232	0	0	4,232	100.0	100.0
国道505号(旧)	840	0	0	840	66.0	66.0
名護市	690	0	0	690	58.6	58.6
今帰仁村	150	0	0	150	100.0	100.0

単位：メートル

舗装率 簡易含 (%)	歩道橋	道 路 面 積(m <sup>2</sup> )			歩 道 延 長		改良済 延 長	未改良 延 長
		道 路 敷	道 路 部	車 道	設置延長	総延長		
100.0	7	172,987	161,883	83,923	5,629	10,978	5,718	0
100.0	7	172,987	161,883	83,923	5,629	10,978	5,718	0
100.0	0	735,142	320,044	239,951	14,740	17,268	33,695	817
100.0	0	403,208	169,849	131,951	6,641	7,524	18,415	0
100.0	0	102,099	56,697	39,827	2,917	3,680	5,065	817
100.0	0	229,835	93,498	68,173	5,182	6,064	10,215	0
97.0	0	73,847	38,452	24,739	1,283	1,475	3,209	1,690
96.6	0	67,951	33,818	20,953	1,273	1,465	3,209	1,071
100.0	0	3,158	2,468	2,164	0	0	0	304
100.0	0	2,738	2,166	1,622	10	10	0	315
100.0	0	1,022,068	793,058	369,323	54,112	107,269	58,041	585
100.0	0	10,110	10,110	5,545	609	1,062	609	0
100.0	0	603,247	428,281	179,756	30,068	60,782	30,068	0
100.0	0	408,711	354,667	184,022	23,435	45,425	27,364	585
70.8	0	52,714	50,470	28,634	3,527	6,859	3,213	941
70.8	0	52,714	50,470	28,634	3,527	6,859	3,213	941
100.0	0	522,329	370,740	203,292	17,789	34,453	17,800	0
100.0	0	304,272	232,807	118,455	7,930	15,945	7,930	0
100.0	0	218,057	137,933	84,837	9,859	18,508	9,870	0
100.0	0	100,666	98,402	65,176	6,354	12,438	8,352	0
100.0	0	84,120	84,120	55,936	5,264	10,528	6,992	0
100.0	0	16,546	14,282	9,240	1,090	1,910	1,360	0
100.0	0	309,394	229,765	133,115	17,408	37,620	21,535	0
100.0	0	76,076	47,036	32,525	1,756	3,390	5,527	0
100.0	0	174,889	133,764	74,086	11,420	25,798	11,776	0
100.0	0	58,429	48,965	26,504	4,232	8,432	4,232	0
100.0	0	9,143	7,231	5,161	421	765	554	286
100.0	0	6,851	5,405	4,097	271	461	404	286
100.0	0	2,292	1,826	1,064	150	304	150	0

路線別内訳 (平成23年4月1日現在)  
 国道(指定区間外)

路線名	改 良 済				未 改 良			
	19.5m 以上	13.0m以上	5.5m 以上	5.5m 未満	5.5m 以上	3.5m 以上	3.5m 未満	うち自動車 交通不能
国道330号	752	2,900	2,066	0	0	0	0	0
那覇市	752	2,900	2,066	0	0	0	0	0
国道331号	7	205	33,179	304	160	657	0	0
名護市	0	88	18,247	80	0	0	0	0
大宜味村	7	111	4,921	26	160	657	0	0
東村	0	6	10,011	198	0	0	0	0
国道331号(旧)	0	0	2,912	297	341	906	443	0
名護市	0	0	2,912	297	23	631	417	0
大宜味村	0	0	0	0	304	0	0	0
東村	0	0	0	0	14	275	26	0
国道390号	0	367	57,294	380	0	585	0	0
那覇市	0	0	609	0	0	0	0	0
石垣市	0	0	30,068	0	0	0	0	0
宮古島市	0	367	26,617	380	0	585	0	0
国道390号(旧)	0	0	3,213	0	0	941	0	0
石垣市	0	0	3,213	0	0	941	0	0
国道449号	52	10,620	7,128	0	0	0	0	0
名護市	52	7,432	446	0	0	0	0	0
本部町	0	3,188	6,682	0	0	0	0	0
国道449号(旧)	0	0	8,352	0	0	0	0	0
名護市	0	0	6,992	0	0	0	0	0
本部町	0	0	1,360	0	0	0	0	0
国道505号	0	5	21,172	358	0	0	0	0
名護市	0	0	5,527	0	0	0	0	0
今帰仁村	0	5	11,505	266	0	0	0	0
本部町	0	0	4,140	92	0	0	0	0
国道505号(旧)	0	0	517	37	67	219	0	0
名護市	0	0	367	37	67	219	0	0
今帰仁村	0	0	150	0	0	0	0	0

単位：メートル

舗装済	未舗装	舗装済			道路延長	橋梁		トンネル	
		セメント	アスファルト			個数	延長	個数	延長
			高級	簡易					
5,718	0	0	5,718	0	5,193	6	525	0	0
5,718	0	0	5,718	0	5,193	6	525	0	0
34,512	0	626	33,069	817	32,615	27	1,271	2	626
18,415	0	626	17,789	0	16,985	14	804	2	626
5,882	0	0	5,065	817	5,735	4	147	0	0
10,215	0	0	10,215	0	9,895	9	320	0	0
4,753	146	17	3,209	1,527	4,842	5	57	0	0
4,134	146	0	3,209	925	4,240	4	40	0	0
304	0	0	0	304	304	0	0	0	0
315	0	17	0	298	298	1	17	0	0
58,626	0	0	53,638	4,988	58,330	19	296	0	0
609	0	0	609	0	609	0	0	0	0
30,068	0	0	26,067	4,001	29,786	16	282	0	0
27,949	0	0	26,962	987	27,935	3	14	0	0
2,943	1,211	0	1,781	1,162	4,154	0	0	0	0
2,943	1,211	0	1,781	1,162	4,154	0	0	0	0
17,800	0	0	17,800	0	16,464	13	1,336	0	0
7,930	0	0	7,930	0	7,196	7	734	0	0
9,870	0	0	9,870	0	9,268	6	602	0	0
8,352	0	0	8,352	0	8,237	6	115	0	0
6,992	0	0	6,992	0	6,877	6	115	0	0
1,360	0	0	1,360	0	1,360	0	0	0	0
21,535	0	0	20,605	930	21,414	12	121	0	0
5,527	0	0	4,597	930	5,470	1	57	0	0
11,776	0	0	11,776	0	11,715	10	61	0	0
4,232	0	0	4,232	0	4,229	1	3	0	0
840	0	0	554	286	803	1	37	0	0
690	0	0	404	286	653	1	37	0	0
150	0	0	150	0	150	0	0	0	0

# 路線別内訳

(平成23年4月1日現在)

## 国道(指定区間外)

路線名	総延長	重用	未供用	実延長	改良率(%)	舗装率(%)
国道507号	26,055	13,000	0	13,055	100.0	100.0
那覇市	3,893	0	0	3,893	100.0	100.0
糸満市	10,000	10,000	0	0	0.0	0.0
南風原町	1,648	0	0	1,648	100.0	100.0
八重瀬町	10,514	3,000	0	7,514	100.0	100.0
国道507号(新)	1,880	0	0	1,880	100.0	100.0
南風原町	1,399	0	0	1,399	100.0	100.0
八重瀬町	481	0	0	481	100.0	100.0
国道合計	673,371	13,000	489,000	171,371	97.5	93.5
現道計	653,246	13,000	489,000	151,246	99.1	95.5
旧道計	18,245	0	0	18,245	84.0	76.3
新道計	1,880	0	0	1,880	100.0	100.0

単位：メートル

舗装率 簡易含 (%)	歩道橋	道 路 面 積(m <sup>2</sup> )			歩 道 延 長		改良済 延 長	未改良 延 長
		道 路 敷	道 路 部	車 道	設置延長	総延長		
100.0	2	215,242	194,349	113,599	12,866	25,011	13,055	0
100.0	1	73,686	72,855	46,366	3,893	7,902	3,893	0
0.0	0	0	0	0	0	0	0	0
100.0	0	23,076	21,592	10,726	1,648	3,292	1,648	0
100.0	1	118,480	99,902	56,507	7,325	13,817	7,514	0
100.0	0	95,468	70,194	41,173	1,857	3,615	1,880	0
100.0	0	69,552	54,796	32,717	1,376	2,652	1,399	0
100.0	0	25,916	15,398	8,456	481	963	481	0
99.2	9	3,309,000	2,334,588	1,308,086	135,986	257,751	167,052	4,319
100.0	9	2,977,162	2,069,839	1,143,203	122,544	232,599	149,844	1,402
92.6	0	236,370	194,555	123,710	11,585	21,537	15,328	2,917
100.0	0	95,468	70,194	41,173	1,857	3,615	1,880	0

# 路線別内訳 (平成23年4月1日現在)

## 国道(指定区間外)

路線名	改良済				未改良			
	19.5m以上	13.0m以上	5.5m以上	5.5m未満	5.5m以上	3.5m以上	3.5m未満	うち自動車交通不能
国道507号	483	385	12,187	0	0	0	0	0
那覇市	43	367	3,483	0	0	0	0	0
糸満市	0	0	0	0	0	0	0	0
南風原町	0	0	1,648	0	0	0	0	0
八重瀬町	440	18	7,056	0	0	0	0	0
国道507号(新)	1,051	829	0	0	0	0	0	0
南風原町	991	408	0	0	0	0	0	0
八重瀬町	60	421	0	0	0	0	0	0
国道合計	2,345	15,311	148,020	1,376	568	3,308	443	0
現道計	1,294	14,482	133,026	1,042	160	1,242	0	0
旧道計	0	0	14,994	334	408	2,066	443	0
新道計	1,051	829	0	0	0	0	0	0

単位：メートル

舗装済	未舗装	舗装済			道路延長	橋梁		トンネル	
		セメント	アスファルト			個数	延長	個数	延長
			高級	簡易					
13,055	0	0	13,055	0	12,834	9	221	0	0
3,893	0	0	3,893	0	3,840	2	53	0	0
0	0	0	0	0	0	0	0	0	0
1,648	0	0	1,648	0	1,586	2	62	0	0
7,514	0	0	7,514	0	7,408	5	106	0	0
1,880	0	0	1,880	0	1,614	2	266	0	0
1,399	0	0	1,399	0	1,169	1	230	0	0
481	0	0	481	0	445	1	36	0	0
170,014	1,357	643	159,661	9,710	166,500	100	4,245	2	626
151,246	0	626	143,885	6,735	146,850	86	3,770	2	626
16,888	1,357	17	13,896	2,975	18,036	12	209	0	0
1,880	0	0	1,880	0	1,614	2	266	0	0



路線別内訳  
主要地方道

(平成23年4月1日現在)

路線名	総延長	重用	未供用	実延長	改良率(%)	舗高装級率(%)
本部循環線	43,737	41,958	0	1,779	100.0	100.0
今帰仁村	11,776	11,776	0	0	0.0	0.0
本部町	13,491	13,491	0	0	0.0	0.0
名護市	11,592	9,813	0	1,779	100.0	100.0
名護市	6,878	6,878	0	0	0.0	0.0
名護運天港線	15,055	805	0	14,250	100.0	100.0
名護市	4,875	0	0	4,875	100.0	100.0
今帰仁村	10,180	805	0	9,375	100.0	100.0
名護運天港線(旧)	4,490	0	0	4,490	100.0	100.0
名護市	810	0	0	810	100.0	100.0
今帰仁村	3,680	0	0	3,680	100.0	100.0
石川仲泊線	3,674	0	0	3,674	100.0	100.0
恩納村	1,254	0	0	1,254	100.0	100.0
うるま市	2,420	0	0	2,420	100.0	100.0
沖縄嘉手納線	6,323	0	0	6,323	100.0	100.0
沖縄市	3,889	0	0	3,889	100.0	100.0
嘉手納町	2,434	0	0	2,434	100.0	100.0
沖縄石川線	11,546	0	0	11,546	100.0	100.0
沖縄市	1,543	0	0	1,543	100.0	100.0
うるま市	10,003	0	0	10,003	100.0	100.0
糸満与那原線	16,384	1,729	0	14,655	99.0	98.2
糸満市	6,020	303	0	5,717	100.0	95.4
与那原町	3,079	1,185	0	1,894	100.0	100.0
南城市	4,865	0	0	4,865	97.1	100.0
八重瀬町	2,420	241	0	2,179	100.0	100.0
糸満与那原線(旧)	1,420	0	0	1,420	4.2	0.0
南城市	1,420	0	0	1,420	4.2	0.0
平良城辺線	13,924	9	0	13,915	92.6	95.5
宮古島市	13,924	9	0	13,915	92.6	95.5
平良城辺線(旧)	690	0	0	690	69.1	69.1
宮古島市	690	0	0	690	69.1	69.1

単位：メートル

舗装率 簡易含 (%)	歩道橋	道 路 面 積(m <sup>2</sup> )			歩 道 延 長		改良済 延 長	未改良 延 長
		道 路 敷	道 路 部	車 道	設置延長	総延長		
100.0	0	27,007	26,216	12,822	1,745	3,490	1,779	0
0.0	0	0	0	0	0	0	0	0
0.0	0	0	0	0	0	0	0	0
100.0	0	27,007	26,216	12,822	1,745	3,490	1,779	0
0.0	0	0	0	0	0	0	0	0
100.0	0	282,248	161,318	86,827	13,319	18,189	14,250	0
100.0	0	95,353	47,913	32,325	3,944	3,956	4,875	0
100.0	0	186,895	113,405	54,502	9,375	14,233	9,375	0
100.0	0	24,695	24,695	20,205	0	0	4,490	0
100.0	0	4,455	4,455	3,645	0	0	810	0
100.0	0	20,240	20,240	16,560	0	0	3,680	0
100.0	0	125,293	68,041	45,905	3,566	6,351	3,674	0
100.0	0	41,466	17,048	11,042	1,146	1,511	1,254	0
100.0	0	83,827	50,993	34,863	2,420	4,840	2,420	0
100.0	0	125,112	93,838	69,747	4,017	5,426	6,323	0
100.0	0	80,559	61,298	46,668	2,246	3,556	3,889	0
100.0	0	44,553	32,540	23,079	1,771	1,870	2,434	0
100.0	0	206,059	192,723	118,934	10,881	21,752	11,546	0
100.0	0	28,684	28,113	18,554	1,543	3,085	1,543	0
100.0	0	177,375	164,610	100,380	9,338	18,667	10,003	0
100.0	0	237,433	191,635	111,683	13,931	27,336	14,512	143
100.0	0	87,716	69,354	38,612	5,140	9,894	5,717	0
100.0	0	45,915	43,621	27,427	1,856	3,690	1,894	0
100.0	0	72,163	54,691	31,480	4,756	9,394	4,722	143
100.0	0	31,639	23,969	14,164	2,179	4,358	2,179	0
100.0	0	21,543	17,725	7,460	1,250	2,081	60	1,360
100.0	0	21,543	17,725	7,460	1,250	2,081	60	1,360
100.0	0	210,531	200,018	102,515	12,719	23,470	12,883	1,032
100.0	0	210,531	200,018	102,515	12,719	23,470	12,883	1,032
72.5	0	5,905	5,848	3,607	477	477	477	213
72.5	0	5,905	5,848	3,607	477	477	477	213

路線別内訳  
主要地方道

(平成23年4月1日現在)

路線名	改 良 済				未 改 良			
	19.5m 以上	13.0m以 上	5.5m 以上	5.5m 未満	5.5m 以上	3.5m 以上	3.5m 未満	うち自動車 交通不能
本部循環線	0	0	1,779	0	0	0	0	0
今帰仁村	0	0	0	0	0	0	0	0
本部町	0	0	0	0	0	0	0	0
名護市	0	0	1,779	0	0	0	0	0
名護市	0	0	0	0	0	0	0	0
名護運天港線	0	0	14,059	191	0	0	0	0
名護市	0	0	4,684	191	0	0	0	0
今帰仁村	0	0	9,375	0	0	0	0	0
名護運天港線(旧)	0	0	0	4,490	0	0	0	0
名護市	0	0	0	810	0	0	0	0
今帰仁村	0	0	0	3,680	0	0	0	0
石川仲泊線	229	2,559	146	740	0	0	0	0
恩納村	106	262	146	740	0	0	0	0
うるま市	123	2,297	0	0	0	0	0	0
沖縄嘉手納線	100	591	5,632	0	0	0	0	0
沖縄市	100	462	3,327	0	0	0	0	0
嘉手納町	0	129	2,305	0	0	0	0	0
沖縄石川線	0	719	10,827	0	0	0	0	0
沖縄市	0	0	1,543	0	0	0	0	0
うるま市	0	719	9,284	0	0	0	0	0
糸満与那原線	0	1,894	12,357	261	143	0	0	0
糸満市	0	0	5,456	261	0	0	0	0
与那原町	0	1,894	0	0	0	0	0	0
南城市	0	0	4,722	0	143	0	0	0
八重瀬町	0	0	2,179	0	0	0	0	0
糸満与那原線(旧)	0	60	0	0	540	820	0	0
南城市	0	60	0	0	540	820	0	0
平良城辺線	0	0	12,883	0	0	1,032	0	0
宮古島市	0	0	12,883	0	0	1,032	0	0
平良城辺線(旧)	0	0	477	0	0	213	0	0
宮古島市	0	0	477	0	0	213	0	0

単位：メートル

舗装済	未舗装	舗装済			道路延長	橋梁		トンネル	
		セメント	アスファルト			個数	延長	個数	延長
			高級	簡易					
1,779	0	0	1,779	0	1,771	1	8	0	0
0	0	0	0	0	0	0	0	0	0
0	0	0	0	0	0	0	0	0	0
1,779	0	0	1,779	0	1,771	1	8	0	0
0	0	0	0	0	0	0	0	0	0
14,250	0	667	13,583	0	13,348	8	235	2	667
4,875	0	0	4,875	0	4,691	5	184	0	0
9,375	0	667	8,708	0	8,657	3	51	2	667
4,490	0	0	4,490	0	4,490	0	0	0	0
810	0	0	810	0	810	0	0	0	0
3,680	0	0	3,680	0	3,680	0	0	0	0
3,674	0	0	3,674	0	3,592	1	82	0	0
1,254	0	0	1,254	0	1,172	1	82	0	0
2,420	0	0	2,420	0	2,420	0	0	0	0
6,323	0	0	6,323	0	6,298	1	25	0	0
3,889	0	0	3,889	0	3,864	1	25	0	0
2,434	0	0	2,434	0	2,434	0	0	0	0
11,546	0	0	11,546	0	11,501	2	45	0	0
1,543	0	0	1,543	0	1,543	0	0	0	0
10,003	0	0	10,003	0	9,958	2	45	0	0
14,655	0	0	14,394	261	14,476	9	179	0	0
5,717	0	0	5,456	261	5,668	3	49	0	0
1,894	0	0	1,894	0	1,812	1	82	0	0
4,865	0	0	4,865	0	4,843	2	22	0	0
2,179	0	0	2,179	0	2,153	3	26	0	0
1,420	0	0	0	1,420	1,420	0	0	0	0
1,420	0	0	0	1,420	1,420	0	0	0	0
13,915	0	422	12,869	624	13,889	3	26	0	0
13,915	0	422	12,869	624	13,889	3	26	0	0
500	190	0	477	23	690	0	0	0	0
500	190	0	477	23	690	0	0	0	0

路線別内訳  
主要地方道

(平成23年4月1日現在)

路線名	総延長	重用	未供用	実延長	改良率(%)	舗高装級率(%)
石垣港伊原間線	39,643	0	0	39,643	100.0	100.0
石垣市	39,643	0	0	39,643	100.0	100.0
石垣港伊原間線(旧)	3,733	0	0	3,733	6.0	0.0
石垣市	3,733	0	0	3,733	6.0	0.0
石垣港伊原間線(新)	100	0	0	100	100.0	100.0
石垣市	100	0	0	100	100.0	100.0
宜野湾北中城線	5,390	0	0	5,390	100.0	100.0
宜野湾市	2,238	0	0	2,238	100.0	100.0
北中城村	3,152	0	0	3,152	100.0	100.0
那覇糸満線	16,416	388	0	16,028	100.0	100.0
那覇市	6,876	42	0	6,834	100.0	100.0
糸満市	3,626	60	0	3,566	100.0	100.0
南風原町	3,442	286	0	3,156	100.0	100.0
八重瀬町	2,472	0	0	2,472	100.0	100.0
那覇糸満線(旧)	7,087	836	0	6,251	99.5	100.0
糸満市	3,896	619	0	3,277	99.0	100.0
南風原町	828	0	0	828	100.0	100.0
八重瀬町	2,363	217	0	2,146	100.0	100.0
那覇糸満線(新)	1,033	0	0	1,033	100.0	100.0
南風原町	1,033	0	0	1,033	100.0	100.0
保良西里線	31,444	0	469	30,975	99.6	98.5
宮古島市	31,444	0	469	30,975	99.6	98.5
保良西里線(旧)	1,196	0	0	1,196	0.0	0.0
宮古島市	1,196	0	0	1,196	0.0	0.0
国頭東線	49,883	0	0	49,883	100.0	100.0
国頭村	29,287	0	0	29,287	100.0	100.0
東村	20,596	0	0	20,596	100.0	100.0
国頭東線(旧)	1,661	0	0	1,661	0.0	79.1
国頭村	1,562	0	0	1,562	0.0	77.8
東村	99	0	0	99	0.0	100.0

単位：メートル

舗 装 率 (%)	歩 道 橋	道 路 面 積(㎡)			歩 道 延 長		改 良 済 延 長	未 改 良 延 長
		道 路 敷	道 路 部	車 道	設 置 延 長	総 延 長		
100.0	0	573,896	411,278	263,429	24,651	29,845	39,643	0
100.0	0	573,896	411,278	263,429	24,651	29,845	39,643	0
12.9	0	25,880	18,993	15,257	0	0	224	3,509
12.9	0	25,880	18,993	15,257	0	0	224	3,509
100.0	0	1,250	1,100	600	0	0	100	0
100.0	0	1,250	1,100	600	0	0	100	0
100.0	0	148,419	131,920	72,277	5,390	10,749	5,390	0
100.0	0	70,994	68,863	39,365	2,238	4,459	2,238	0
100.0	0	77,425	63,057	32,912	3,152	6,290	3,152	0
100.0	3	465,407	386,702	222,699	15,896	31,553	16,028	0
100.0	3	193,286	180,076	108,253	6,702	13,319	6,834	0
100.0	0	119,332	86,025	48,913	3,566	7,132	3,566	0
100.0	0	72,845	62,072	31,579	3,156	6,191	3,156	0
100.0	0	79,944	58,529	33,954	2,472	4,911	2,472	0
100.0	0	72,719	65,579	36,541	4,262	7,241	6,218	33
100.0	0	34,296	30,521	18,223	2,129	3,359	3,244	33
100.0	0	12,079	11,617	5,762	828	1,645	828	0
100.0	0	26,344	23,441	12,556	1,305	2,237	2,146	0
100.0	0	30,920	21,498	8,565	1,033	2,035	1,033	0
100.0	0	30,920	21,498	8,565	1,033	2,035	1,033	0
100.0	0	488,880	389,368	203,555	29,590	30,956	30,852	123
100.0	0	488,880	389,368	203,555	29,590	30,956	30,852	123
100.0	0	7,414	5,980	4,784	0	0	0	1,196
100.0	0	7,414	5,980	4,784	0	0	0	1,196
100.0	0	1,102,137	413,888	357,375	7,124	8,853	49,883	0
100.0	0	577,079	226,546	192,243	3,685	3,777	29,287	0
100.0	0	525,058	187,342	165,132	3,439	5,076	20,596	0
79.1	0	25,921	10,404	8,592	0	0	0	1,661
77.8	0	24,962	9,740	8,059	0	0	0	1,562
100.0	0	959	664	533	0	0	0	99

# 路線別内訳

## 主要地方道

(平成23年4月1日現在)

路線名	改 良 済				未 改 良			
	19.5m 以上	13.0m以 上	5.5m 以上	5.5m 未満	5.5m 以上	3.5m 以上	3.5m 未満	うち自動車 交通不能
石垣港伊原間線	76	4	39,369	194	0	0	0	0
石垣市	76	4	39,369	194	0	0	0	0
石垣港伊原間線(旧)	0	0	0	224	0	3,509	0	0
石垣市	0	0	0	224	0	3,509	0	0
石垣港伊原間線(新)	0	0	100	0	0	0	0	0
石垣市	0	0	100	0	0	0	0	0
宜野湾北中城線	301	2,656	2,433	0	0	0	0	0
宜野湾市	113	2,125	0	0	0	0	0	0
北中城村	188	531	2,433	0	0	0	0	0
那覇糸満線	308	13,270	2,450	0	0	0	0	0
那覇市	147	6,385	302	0	0	0	0	0
糸満市	0	3,500	66	0	0	0	0	0
南風原町	161	961	2,034	0	0	0	0	0
八重瀬町	0	2,424	48	0	0	0	0	0
那覇糸満線(旧)	0	0	4,440	1,778	10	23	0	0
糸満市	0	0	2,032	1,212	10	23	0	0
南風原町	0	0	828	0	0	0	0	0
八重瀬町	0	0	1,580	566	0	0	0	0
那覇糸満線(新)	0	27	1,006	0	0	0	0	0
南風原町	0	27	1,006	0	0	0	0	0
保良西里線	0	0	30,852	0	0	123	0	0
宮古島市	0	0	30,852	0	0	123	0	0
保良西里線(旧)	0	0	0	0	0	1,196	0	0
宮古島市	0	0	0	0	0	1,196	0	0
国頭東線	0	9	49,681	193	0	0	0	0
国頭村	0	9	29,085	193	0	0	0	0
東村	0	0	20,596	0	0	0	0	0
国頭東線(旧)	0	0	0	0	808	425	428	0
国頭村	0	0	0	0	808	326	428	0
東村	0	0	0	0	0	99	0	0

単位：メートル

舗装済	未舗装	舗装済			道路延長	橋梁		トンネル	
		セメント	アスファルト			個数	延長	個数	延長
			高級	簡易					
39,643	0	0	39,643	0	39,010	39	633	0	0
39,643	0	0	39,643	0	39,010	39	633	0	0
483	3,250	0	0	483	3,711	1	22	0	0
483	3,250	0	0	483	3,711	1	22	0	0
100	0	0	100	0	100	0	0	0	0
100	0	0	100	0	100	0	0	0	0
5,390	0	0	5,390	0	5,388	1	2	0	0
2,238	0	0	2,238	0	2,238	0	0	0	0
3,152	0	0	3,152	0	3,150	1	2	0	0
16,028	0	0	16,028	0	15,119	6	909	0	0
6,834	0	0	6,834	0	6,587	2	247	0	0
3,566	0	0	3,566	0	3,526	1	40	0	0
3,156	0	0	3,156	0	3,139	1	17	0	0
2,472	0	0	2,472	0	1,867	2	605	0	0
6,251	0	0	6,251	0	6,233	2	18	0	0
3,277	0	0	3,277	0	3,277	0	0	0	0
828	0	0	828	0	824	1	4	0	0
2,146	0	0	2,146	0	2,132	1	14	0	0
1,033	0	0	1,033	0	1,015	1	18	0	0
1,033	0	0	1,033	0	1,015	1	18	0	0
30,975	0	0	30,502	473	30,953	4	22	0	0
30,975	0	0	30,502	473	30,953	4	22	0	0
1,196	0	0	0	1,196	1,190	1	6	0	0
1,196	0	0	0	1,196	1,190	1	6	0	0
49,883	0	30	49,853	0	48,806	20	1,077	0	0
29,287	0	30	29,257	0	28,544	12	743	0	0
20,596	0	0	20,596	0	20,262	8	334	0	0
1,314	347	0	1,314	0	1,650	1	11	0	0
1,215	347	0	1,215	0	1,551	1	11	0	0
99	0	0	99	0	99	0	0	0	0



路線別内訳  
主要地方道

(平成23年4月1日現在)

路線名	総延長	重用	未供用	実延長	改良率(%)	舗高装級率(%)
名護宜野座線	16,799	6,012	0	10,787	100.0	100.0
名護市	13,896	6,012	0	7,884	100.0	100.0
宜野座村	2,903	0	0	2,903	100.0	100.0
名護本部線	17,516	1,842	0	15,674	100.0	100.0
名護市	7,455	66	0	7,389	100.0	100.0
本部町	10,061	1,776	0	8,285	100.0	100.0
名護本部線(旧)	3,415	0	0	3,415	35.2	18.0
名護市	2,079	0	0	2,079	32.5	29.6
本部町	1,336	0	0	1,336	39.4	0.0
屋嘉恩納線	3,666	0	0	3,666	100.0	100.0
恩納村	1,889	0	0	1,889	100.0	100.0
金武町	1,777	0	0	1,777	100.0	100.0
伊計平良川線	22,752	0	3,332	19,420	100.0	100.0
うるま市	22,752	0	3,332	19,420	100.0	100.0
伊計平良川線(旧)	643	0	0	643	100.0	100.0
うるま市	643	0	0	643	100.0	100.0
沖縄北谷線	4,588	0	0	4,588	100.0	100.0
沖縄市	2,008	0	0	2,008	100.0	100.0
北谷町	2,580	0	0	2,580	100.0	100.0
浦添西原線	11,482	1,038	2,625	7,819	100.0	100.0
浦添市	6,356	682	1,599	4,075	100.0	100.0
西原町	5,126	356	1,026	3,744	100.0	100.0
浦添西原線(旧)	1,335	208	0	1,127	100.0	100.0
浦添市	1,335	208	0	1,127	100.0	100.0
沖縄環状線	17,806	1,566	3,667	12,573	100.0	100.0
北中城村	1,453	30	1,334	89	100.0	100.0
うるま市	3,440	23	0	3,417	100.0	100.0
沖縄市	5,928	1,513	0	4,415	100.0	100.0
沖縄市	6,985	0	2,333	4,652	100.0	100.0

単位：メートル

舗装率 簡易含 (%)	歩道橋	道 路 面 積 (㎡)			歩 道 延 長		改良済 延 長	未改良 延 長
		道 路 敷	道 路 部	車 道	設置延長	総延長		
100.0	0	213,444	128,162	79,954	7,375	13,138	10,787	0
100.0	0	143,671	100,058	56,290	7,079	12,542	7,884	0
100.0	0	69,773	28,104	23,664	296	596	2,903	0
100.0	0	282,686	180,775	112,434	13,640	22,077	15,674	0
100.0	0	124,420	89,532	54,899	7,183	10,737	7,389	0
100.0	0	158,266	91,243	57,535	6,457	11,340	8,285	0
100.0	0	23,758	19,006	15,532	0	0	1,201	2,214
100.0	0	14,491	11,844	9,755	0	0	675	1,404
100.0	0	9,267	7,162	5,777	0	0	526	810
100.0	0	86,726	38,228	24,680	3,662	4,193	3,666	0
100.0	0	46,484	20,268	12,988	1,889	1,896	1,889	0
100.0	0	40,242	17,960	11,692	1,773	2,297	1,777	0
100.0	1	603,827	351,103	208,092	19,297	32,992	19,420	0
100.0	1	603,827	351,103	208,092	19,297	32,992	19,420	0
100.0	1	7,807	6,585	4,194	643	918	643	0
100.0	1	7,807	6,585	4,194	643	918	643	0
100.0	1	120,097	109,374	60,763	4,588	8,455	4,588	0
100.0	0	61,846	52,087	29,528	2,008	3,289	2,008	0
100.0	1	58,251	57,287	31,235	2,580	5,166	2,580	0
100.0	2	152,694	133,445	71,276	7,298	14,551	7,819	0
100.0	2	93,022	76,610	43,100	3,554	7,137	4,075	0
100.0	0	59,672	56,835	28,176	3,744	7,414	3,744	0
100.0	0	9,912	8,809	5,751	398	405	1,127	0
100.0	0	9,912	8,809	5,751	398	405	1,127	0
100.0	4	456,264	391,273	229,278	12,573	24,617	12,573	0
100.0	0	4,426	3,586	1,792	89	178	89	0
100.0	0	123,997	104,365	60,439	3,417	5,218	3,417	0
100.0	4	175,630	139,391	82,791	4,415	8,830	4,415	0
100.0	0	152,211	143,931	84,256	4,652	10,391	4,652	0

# 路線別内訳

## 主要地方道

(平成23年4月1日現在)

路線名	改 良 済				未 改 良			
	19.5m 以上	13.0m以 上	5.5m 以上	5.5m 未満	5.5m 以上	3.5m 以上	3.5m 未満	うち自動車 交通不能
名護宜野座線	0	59	10,714	14	0	0	0	0
名護市	0	43	7,827	14	0	0	0	0
宜野座村	0	16	2,887	0	0	0	0	0
名護本部線	6	64	15,413	191	0	0	0	0
名護市	0	53	7,145	191	0	0	0	0
本部町	6	11	8,268	0	0	0	0	0
名護本部線(旧)	0	0	250	951	558	1,101	555	33
名護市	0	0	212	463	475	630	299	33
本部町	0	0	38	488	83	471	256	0
屋嘉恩納線	0	0	3,666	0	0	0	0	0
恩納村	0	0	1,889	0	0	0	0	0
金武町	0	0	1,777	0	0	0	0	0
伊計平良川線	169	5,503	13,075	673	0	0	0	0
うるま市	169	5,503	13,075	673	0	0	0	0
伊計平良川線(旧)	0	34	548	61	0	0	0	0
うるま市	0	34	548	61	0	0	0	0
沖繩北谷線	188	1,142	3,258	0	0	0	0	0
沖繩市	188	840	980	0	0	0	0	0
北谷町	0	302	2,278	0	0	0	0	0
浦添西原線	109	354	7,263	93	0	0	0	0
浦添市	109	324	3,549	93	0	0	0	0
西原町	0	30	3,714	0	0	0	0	0
浦添西原線(旧)	0	0	478	649	0	0	0	0
浦添市	0	0	478	649	0	0	0	0
沖繩環状線	1,183	11,245	145	0	0	0	0	0
北中城村	67	22	0	0	0	0	0	0
うるま市	0	3,417	0	0	0	0	0	0
沖繩市	883	3,532	0	0	0	0	0	0
沖繩市	233	4,274	145	0	0	0	0	0

単位：メートル

舗装済	未舗装	舗装済			道路延長	橋梁		トンネル	
		セメント	アスファルト			個数	延長	個数	延長
			高級	簡易					
10,787	0	0	10,787	0	10,707	6	80	0	0
7,884	0	0	7,884	0	7,852	5	32	0	0
2,903	0	0	2,903	0	2,855	1	48	0	0
15,674	0	0	15,674	0	15,474	12	200	0	0
7,389	0	0	7,389	0	7,335	3	54	0	0
8,285	0	0	8,285	0	8,139	9	146	0	0
3,415	0	0	616	2,799	3,393	3	22	0	0
2,079	0	0	616	1,463	2,079	0	0	0	0
1,336	0	0	0	1,336	1,314	3	22	0	0
3,666	0	524	3,142	0	2,636	5	506	1	524
1,889	0	0	1,889	0	1,538	3	351	0	0
1,777	0	524	1,253	0	1,098	2	155	1	524
19,420	0	0	19,420	0	18,828	4	592	0	0
19,420	0	0	19,420	0	18,828	4	592	0	0
643	0	0	643	0	643	0	0	0	0
643	0	0	643	0	643	0	0	0	0
4,588	0	0	4,588	0	4,588	0	0	0	0
2,008	0	0	2,008	0	2,008	0	0	0	0
2,580	0	0	2,580	0	2,580	0	0	0	0
7,819	0	0	7,819	0	7,768	2	51	0	0
4,075	0	0	4,075	0	4,030	1	45	0	0
3,744	0	0	3,744	0	3,738	1	6	0	0
1,127	0	0	1,127	0	1,127	0	0	0	0
1,127	0	0	1,127	0	1,127	0	0	0	0
12,573	0	0	12,573	0	12,513	3	60	0	0
89	0	0	89	0	89	0	0	0	0
3,417	0	0	3,417	0	3,417	0	0	0	0
4,415	0	0	4,415	0	4,415	0	0	0	0
4,652	0	0	4,652	0	4,592	3	60	0	0

路線別内訳  
主要地方道

(平成23年4月1日現在)

路線名	総延長	重用	未供用	実延長	改良率(%)	舗高装率(%)
奥武山米須線	14,559	0	0	14,559	100.0	100.0
那覇市	2,391	0	0	2,391	100.0	100.0
糸満市	8,471	0	0	8,471	100.0	100.0
豊見城市	3,697	0	0	3,697	100.0	100.0
奥武山米須線(旧)	3,878	0	0	3,878	100.0	100.0
那覇市	700	0	0	700	100.0	100.0
糸満市	1,203	0	0	1,203	100.0	100.0
豊見城市	1,975	0	0	1,975	100.0	100.0
南風原知念線	15,256	1,342	0	13,914	100.0	100.0
南風原町	2,161	1,316	0	845	100.0	100.0
南城市	13,095	26	0	13,069	100.0	100.0
南風原知念線(旧)	749	0	0	749	100.0	100.0
南城市	749	0	0	749	100.0	100.0
久米島空港真泊線	13,099	0	0	13,099	100.0	100.0
久米島町	13,099	0	0	13,099	100.0	100.0
久米島空港真泊線(旧)	2,639	0	0	2,639	100.0	12.3
久米島町	2,639	0	0	2,639	100.0	12.3
那覇北中城線	16,968	75	0	16,893	100.0	100.0
那覇市	5,790	75	0	5,715	100.0	100.0
宜野湾市	277	0	0	277	100.0	100.0
北中城村	966	0	0	966	100.0	100.0
中城村	5,554	0	0	5,554	100.0	100.0
西原町	4,381	0	0	4,381	100.0	100.0
那覇北中城線(旧)	3,937	0	0	3,937	14.5	14.5
中城村	617	0	0	617	0.0	0.0
西原町	3,320	0	0	3,320	17.2	17.2
下地島空港佐良浜線	7,226	0	0	7,226	100.0	100.0
宮古島市	7,226	0	0	7,226	100.0	100.0
富野大川線	16,873	0	0	16,873	100.0	100.0
石垣市	16,873	0	0	16,873	100.0	100.0
富野大川線(旧)	2,661	0	0	2,661	0.0	0.8
石垣市	2,661	0	0	2,661	0.0	0.8

単位：メートル

舗装率 簡易含 (%)	歩道橋	道 路 面 積 (㎡)			歩 道 延 長		改良済 延 長	未改良 延 長
		道 路 敷	道 路 部	車 道	設置延長	総延長		
100.0	1	323,563	287,232	139,711	13,030	25,955	14,559	0
100.0	1	54,104	52,711	28,764	2,391	4,823	2,391	0
100.0	0	177,163	157,901	70,906	6,942	13,822	8,471	0
100.0	0	92,296	76,620	40,041	3,697	7,310	3,697	0
100.0	0	44,094	39,763	27,361	3,349	6,063	3,878	0
100.0	0	9,142	9,142	5,600	700	1,400	700	0
100.0	0	12,199	11,401	8,171	674	713	1,203	0
100.0	0	22,753	19,220	13,590	1,975	3,950	1,975	0
100.0	0	241,019	177,475	97,651	13,862	20,885	13,914	0
100.0	0	12,755	10,777	6,111	793	1,534	845	0
100.0	0	228,264	166,698	91,540	13,069	19,351	13,069	0
100.0	0	6,099	4,542	3,722	0	0	749	0
100.0	0	6,099	4,542	3,722	0	0	749	0
100.0	0	201,683	156,262	85,057	11,150	22,670	13,099	0
100.0	0	201,683	156,262	85,057	11,150	22,670	13,099	0
100.0	0	22,772	19,358	14,847	841	1,617	2,639	0
100.0	0	22,772	19,358	14,847	841	1,617	2,639	0
100.0	0	323,412	260,012	134,909	16,739	33,363	16,893	0
100.0	0	112,790	103,496	58,110	5,715	11,430	5,715	0
100.0	0	3,543	2,913	1,881	155	265	277	0
100.0	0	25,422	13,425	7,402	958	1,923	966	0
100.0	0	100,139	79,382	38,530	5,554	11,094	5,554	0
100.0	0	81,518	60,796	28,986	4,357	8,651	4,381	0
100.0	0	36,311	29,958	22,053	574	1,138	571	3,366
100.0	0	5,448	3,909	3,271	3	3	0	617
100.0	0	30,863	26,049	18,782	571	1,135	571	2,749
100.0	0	104,435	90,825	45,545	7,193	14,368	7,226	0
100.0	0	104,435	90,825	45,545	7,193	14,368	7,226	0
100.0	0	288,282	176,761	116,864	15,536	17,145	16,873	0
100.0	0	288,282	176,761	116,864	15,536	17,145	16,873	0
22.4	0	30,291	12,656	10,002	0	0	0	2,661
22.4	0	30,291	12,656	10,002	0	0	0	2,661

# 路線別内訳

## 主要地方道

(平成23年4月1日現在)

路線名	改 良 済				未 改 良			
	19.5m 以上	13.0m 以上	5.5m 以上	5.5m 未満	5.5m 以上	3.5m 以上	3.5m 未満	うち自動車 交通不能
奥武山米須線	70	1,036	13,453	0	0	0	0	0
那覇市	20	747	1,624	0	0	0	0	0
糸満市	50	8	8,413	0	0	0	0	0
豊見城市	0	281	3,416	0	0	0	0	0
奥武山米須線(旧)	0	0	3,878	0	0	0	0	0
那覇市	0	0	700	0	0	0	0	0
糸満市	0	0	1,203	0	0	0	0	0
豊見城市	0	0	1,975	0	0	0	0	0
南風原知念線	0	262	13,619	33	0	0	0	0
南風原町	0	20	792	33	0	0	0	0
南城市	0	242	12,827	0	0	0	0	0
南風原知念線(旧)	0	0	319	430	0	0	0	0
南城市	0	0	319	430	0	0	0	0
久米島空港真泊線	29	88	12,894	88	0	0	0	0
久米島町	29	88	12,894	88	0	0	0	0
久米島空港真泊線(旧)	0	0	866	1,773	0	0	0	0
久米島町	0	0	866	1,773	0	0	0	0
那覇北中城線	242	465	16,186	0	0	0	0	0
那覇市	242	419	5,054	0	0	0	0	0
宜野湾市	0	0	277	0	0	0	0	0
北中城村	0	9	957	0	0	0	0	0
中城村	0	37	5,517	0	0	0	0	0
西原町	0	0	4,381	0	0	0	0	0
那覇北中城線(旧)	0	9	507	55	1,312	2,035	19	0
中城村	0	0	0	0	116	501	0	0
西原町	0	9	507	55	1,196	1,534	19	0
下地島空港佐良浜線	50	0	6,095	1,081	0	0	0	0
宮古島市	50	0	6,095	1,081	0	0	0	0
富野大川線	9	29	16,835	0	0	0	0	0
石垣市	9	29	16,835	0	0	0	0	0
富野大川線(旧)	0	0	0	0	272	1,104	1,285	0
石垣市	0	0	0	0	272	1,104	1,285	0

単位：メートル

舗装済	未舗装	舗装済			道路延長	橋梁		トンネル	
		セメント	アスファルト			個数	延長	個数	延長
			高級	簡易					
14,559	0	0	14,559	0	14,121	8	281	1	157
2,391	0	0	2,391	0	2,231	1	3	1	157
8,471	0	0	8,471	0	8,413	5	58	0	0
3,697	0	0	3,697	0	3,477	2	220	0	0
3,878	0	0	3,878	0	3,878	0	0	0	0
700	0	0	700	0	700	0	0	0	0
1,203	0	0	1,203	0	1,203	0	0	0	0
1,975	0	0	1,975	0	1,975	0	0	0	0
13,914	0	0	13,914	0	13,226	6	688	0	0
845	0	0	845	0	845	0	0	0	0
13,069	0	0	13,069	0	12,381	6	688	0	0
749	0	0	749	0	749	0	0	0	0
749	0	0	749	0	749	0	0	0	0
13,099	0	0	13,099	0	12,928	7	171	0	0
13,099	0	0	13,099	0	12,928	7	171	0	0
2,639	0	0	324	2,315	2,613	3	26	0	0
2,639	0	0	324	2,315	2,613	3	26	0	0
16,893	0	0	16,893	0	16,614	5	279	0	0
5,715	0	0	5,715	0	5,712	1	3	0	0
277	0	0	277	0	277	0	0	0	0
966	0	0	966	0	706	2	260	0	0
5,554	0	0	5,554	0	5,541	1	13	0	0
4,381	0	0	4,381	0	4,378	1	3	0	0
3,937	0	0	571	3,366	3,932	2	5	0	0
617	0	0	0	617	612	2	5	0	0
3,320	0	0	571	2,749	3,320	0	0	0	0
7,226	0	0	7,226	0	7,151	2	75	0	0
7,226	0	0	7,226	0	7,151	2	75	0	0
16,873	0	1,174	15,699	0	15,193	9	506	1	1,174
16,873	0	1,174	15,699	0	15,193	9	506	1	1,174
596	2,065	22	0	574	2,639	2	22	0	0
596	2,065	22	0	574	2,639	2	22	0	0



路線別内訳  
主要地方道

(平成 23年 4月 1日 現在)

路線名	総延長	重用	未供用	実延長	改良率 (%)	舗高装級率 (%)
主要地方道合計	472,676	57,808	10,093	404,775	95.7	95.2
現道計	432,009	56,764	10,093	365,152	99.6	99.6
旧道計	39,534	1,044	0	38,490	57.9	53.2
新道計	1,133	0	0	1,133	100.0	100.0

単位：メートル

舗装率 簡易舎 (%)	歩道橋	道 路 面 積 (㎡)			歩 道 延 長		改良済 延 長	未改良 延 長
		道路敷	道路部	車道	設置延長	総延長		
98.6	13	7,787,845	5,460,371	3,283,055	301,599	494,354	387,264	17,511
100.0	12	7,390,554	5,147,872	3,073,982	288,772	472,379	363,854	1,298
84.8	1	365,121	289,901	199,908	11,794	19,940	22,277	16,213
100.0	0	32,170	22,598	9,165	1,033	2,035	1,133	0

路線別内訳  
主要地方道

(平成23年4月1日現在)

路線名	改良済				未改良			
	19.5m以上	13.0m以上	5.5m以上	5.5m未満	5.5m以上	3.5m以上	3.5m未満	うち自動車交通不能
主要地方道合計	3,069	42,079	327,953	14,163	3,643	11,581	2,287	33
現道計	3,069	41,949	315,084	3,752	143	1,155	0	0
旧道計	0	103	11,763	10,411	3,500	10,426	2,287	33
新道計	0	27	1,106	0	0	0	0	0

単位：メートル

舗装済	未舗装	舗装済			道路延長	橋梁		トンネル	
		セメント	アスファルト			個数	延長	個数	延長
			高級	簡易					
398,923	5,852	2,839	382,550	13,534	395,371	180	6,882	5	2,522
365,152	0	2,817	360,977	1,358	355,898	164	6,732	5	2,522
32,638	5,852	22	20,440	12,176	38,358	15	132	0	0
1,133	0	0	1,133	0	1,115	1	18	0	0

路線別内訳  
一般県道

(平成23年4月1日現在)  
北部土木事務所

路線名	総延長	重用	未供用	実延長	改良率(%)	舗高装率(%)
県道2号線	16,323	1,903	0	14,420	100.0	100.0
国頭村	16,323	1,903	0	14,420	100.0	100.0
県道2号線(旧)	2,585	0	0	2,585	0.0	0.0
国頭村	2,585	0	0	2,585	0.0	0.0
県道9号線	2,633	0	0	2,633	100.0	76.5
大宜味村	2,633	0	0	2,633	100.0	76.5
県道9号線(旧)	863	0	0	863	0.0	80.0
大宜味村	863	0	0	863	0.0	80.0
県道13号線	4,151	0	0	4,151	100.0	100.0
名護市	4,151	0	0	4,151	100.0	100.0
県道13号線(旧)	584	0	0	584	0.0	100.0
名護市	584	0	0	584	0.0	100.0
県道14号線	8,218	0	0	8,218	100.0	100.0
名護市	5,260	0	0	5,260	100.0	100.0
東村	2,958	0	0	2,958	100.0	100.0
県道14号線(旧)	242	0	0	242	0.0	0.0
東村	242	0	0	242	0.0	0.0
県道18号線	9,344	0	0	9,344	100.0	100.0
名護市	9,344	0	0	9,344	100.0	100.0
県道18号線(旧)	1,550	0	0	1,550	100.0	100.0
名護市	1,550	0	0	1,550	100.0	100.0
県道104号線	8,052	0	0	8,052	61.3	61.3
恩納村	4,648	0	0	4,648	100.0	100.0
金武町	3,404	0	0	3,404	8.4	8.4
県道110号線	12,097	0	0	12,097	100.0	86.2
名護市	12,097	0	0	12,097	100.0	86.2
県道110号線(旧)	2,229	0	0	2,229	94.3	100.0
名護市	2,229	0	0	2,229	94.3	100.0
県道110号線(新)	514	0	0	514	100.0	100.0
名護市	514	0	0	514	100.0	100.0
県道114号線	6,071	0	0	6,071	100.0	100.0
本部町	6,071	0	0	6,071	100.0	100.0

単位：メートル

舗装率 簡易舎 (%)	歩道橋	道 路 面 積 (㎡)			歩 道 延 長		改良済 延 長	未改良 延 長
		道 路 敷	道 路 部	車 道	設置延長	総延長		
100.0	0	496,238	110,252	95,815	0	0	14,420	0
100.0	0	496,238	110,252	95,815	0	0	14,420	0
100.0	0	14,126	11,385	8,791	0	0	0	2,585
100.0	0	14,126	11,385	8,791	0	0	0	2,585
100.0	0	32,121	22,452	16,784	699	699	2,633	0
100.0	0	32,121	22,452	16,784	699	699	2,633	0
80.0	0	13,525	8,031	7,168	0	0	0	863
80.0	0	13,525	8,031	7,168	0	0	0	863
100.0	0	53,913	34,537	28,116	520	884	4,151	0
100.0	0	53,913	34,537	28,116	520	884	4,151	0
100.0	0	5,342	3,112	2,528	0	0	0	584
100.0	0	5,342	3,112	2,528	0	0	0	584
100.0	0	78,609	66,960	52,969	1,090	1,090	8,218	0
100.0	0	39,997	39,386	29,883	250	250	5,260	0
100.0	0	38,612	27,574	23,086	840	840	2,958	0
100.0	0	3,117	1,858	1,284	0	0	0	242
100.0	0	3,117	1,858	1,284	0	0	0	242
100.0	0	193,910	92,826	60,474	7,256	7,905	9,344	0
100.0	0	193,910	92,826	60,474	7,256	7,905	9,344	0
100.0	0	9,965	8,786	7,021	0	0	1,550	0
100.0	0	9,965	8,786	7,021	0	0	1,550	0
100.0	0	86,306	69,823	48,032	3,904	3,904	4,934	3,118
100.0	0	44,623	35,758	25,980	1,740	1,740	4,648	0
100.0	0	41,683	34,065	22,052	2,164	2,164	286	3,118
100.0	0	140,657	109,534	76,477	10,985	10,985	12,097	0
100.0	0	140,657	109,534	76,477	10,985	10,985	12,097	0
100.0	0	15,129	15,129	12,312	453	453	2,103	126
100.0	0	15,129	15,129	12,312	453	453	2,103	126
100.0	0	15,129	5,397	4,112	514	514	514	0
100.0	0	15,129	5,397	4,112	514	514	514	0
100.0	0	105,708	77,150	45,647	6,071	12,328	6,071	0
100.0	0	105,708	77,150	45,647	6,071	12,328	6,071	0

路線別内訳  
一般県道

(平成23年4月1日現在)  
北部土木事務所

路線名	改良済				未改良			
	19.5m以上	13.0m以上	5.5m以上	5.5m未満	5.5m以上	3.5m以上	3.5m未満	うち自動車交通不能
県道2号線	16	44	14,360	0	0	0	0	0
国頭村	16	44	14,360	0	0	0	0	0
県道2号線(旧)	0	0	0	0	35	847	1,703	0
国頭村	0	0	0	0	35	847	1,703	0
県道9号線	0	0	2,182	451	0	0	0	0
大宜味村	0	0	2,182	451	0	0	0	0
県道9号線(旧)	0	0	0	0	663	200	0	0
大宜味村	0	0	0	0	663	200	0	0
県道13号線	0	0	3,792	359	0	0	0	0
名護市	0	0	3,792	359	0	0	0	0
県道13号線(旧)	0	0	0	0	52	485	47	0
名護市	0	0	0	0	52	485	47	0
県道14号線	0	0	8,218	0	0	0	0	0
名護市	0	0	5,260	0	0	0	0	0
東村	0	0	2,958	0	0	0	0	0
県道14号線(旧)	0	0	0	0	0	242	0	0
東村	0	0	0	0	0	242	0	0
県道18号線	0	72	9,167	105	0	0	0	0
名護市	0	72	9,167	105	0	0	0	0
県道18号線(旧)	0	0	320	1,230	0	0	0	0
名護市	0	0	320	1,230	0	0	0	0
県道104号線	0	0	4,934	0	750	2,368	0	0
恩納村	0	0	4,648	0	0	0	0	0
金武町	0	0	286	0	750	2,368	0	0
県道110号線	0	0	12,097	0	0	0	0	0
名護市	0	0	12,097	0	0	0	0	0
県道110号線(旧)	0	0	2,103	0	0	126	0	0
名護市	0	0	2,103	0	0	126	0	0
県道110号線(新)	0	0	514	0	0	0	0	0
名護市	0	0	514	0	0	0	0	0
県道114号線	0	11	6,060	0	0	0	0	0
本部町	0	11	6,060	0	0	0	0	0

単位：メートル

舗装済	未舗装	舗装済			道路延長	橋梁		トンネル	
		セメント	アスファルト			個数	延長	個数	延長
			高級	簡易					
14,420	0	0	14,420	0	14,189	4	231	0	0
14,420	0	0	14,420	0	14,189	4	231	0	0
2,585	0	0	0	2,585	2,566	1	19	0	0
2,585	0	0	0	2,585	2,566	1	19	0	0
2,633	0	0	2,013	620	2,219	1	173	1	241
2,633	0	0	2,013	620	2,219	1	173	1	241
690	173	0	690	0	863	0	0	0	0
690	173	0	690	0	863	0	0	0	0
4,151	0	0	4,151	0	4,079	3	72	0	0
4,151	0	0	4,151	0	4,079	3	72	0	0
584	0	0	584	0	584	0	0	0	0
584	0	0	584	0	584	0	0	0	0
8,218	0	0	8,218	0	7,850	10	368	0	0
5,260	0	0	5,260	0	4,940	6	320	0	0
2,958	0	0	2,958	0	2,910	4	48	0	0
242	0	0	0	242	242	0	0	0	0
242	0	0	0	242	242	0	0	0	0
9,344	0	658	8,686	0	6,628	17	2,058	3	658
9,344	0	658	8,686	0	6,628	17	2,058	3	658
1,550	0	0	1,550	0	1,535	1	15	0	0
1,550	0	0	1,550	0	1,535	1	15	0	0
8,052	0	0	4,934	3,118	7,984	6	68	0	0
4,648	0	0	4,648	0	4,642	1	6	0	0
3,404	0	0	286	3,118	3,342	5	62	0	0
12,097	0	0	10,423	1,674	11,711	4	386	0	0
12,097	0	0	10,423	1,674	11,711	4	386	0	0
2,229	0	0	2,229	0	2,229	0	0	0	0
2,229	0	0	2,229	0	2,229	0	0	0	0
514	0	0	514	0	514	0	0	0	0
514	0	0	514	0	514	0	0	0	0
6,071	0	0	6,071	0	6,057	1	14	0	0
6,071	0	0	6,071	0	6,057	1	14	0	0



路線別内訳  
一般県道

(平成23年4月1日現在)  
北部土木事務所

路線名	総延長	重用	未供用	実延長	改良率(%)	舗装率(%)
県道115号線	7,347	0	0	7,347	23.5	23.5
今帰仁村	2,972	0	0	2,972	48.6	48.6
本部町	4,375	0	0	4,375	6.4	6.4
県道115号線(旧)	4,371	0	0	4,371	100.0	100.0
今帰仁村	1,586	0	0	1,586	100.0	100.0
本部町	2,785	0	0	2,785	100.0	100.0
県道118号線	572	308	0	264	0.0	100.0
名護市	572	308	0	264	0.0	100.0
県道123号線	4,245	325	0	3,920	44.0	41.3
今帰仁村	2,645	325	0	2,320	69.8	69.8
本部町	1,600	0	0	1,600	6.6	0.0
県道125号線	2,194	640	0	1,554	100.0	100.0
名護市	2,194	640	0	1,554	100.0	100.0
瀬底健堅線	2,772	0	0	2,772	91.3	95.5
本部町	2,772	0	0	2,772	91.3	95.5
伊江川平線	1,064	0	0	1,064	100.0	0.0
伊江村	1,064	0	0	1,064	100.0	0.0
伊江島空港川平線	4,244	0	0	4,244	100.0	0.0
伊江村	4,244	0	0	4,244	100.0	0.0
田名野甫線	11,915	0	0	11,915	100.0	42.1
伊平屋村	11,915	0	0	11,915	100.0	42.1
田名野甫線(旧)	774	0	0	774	100.0	0.0
伊平屋村	774	0	0	774	100.0	0.0
仲田伊是名線	2,713	0	0	2,713	100.0	100.0
伊是名村	2,713	0	0	2,713	100.0	100.0
諸見勢理客線	3,467	0	0	3,467	100.0	100.0
伊是名村	3,467	0	0	3,467	100.0	100.0
渡久地港線	615	0	0	615	82.1	82.1
本部町	615	0	0	615	82.1	82.1
伊江島環状線	17,533	185	0	17,348	57.6	27.7
伊江村	17,533	185	0	17,348	57.6	27.7

単位：メートル

舗装率(%)	歩道橋	道 路 面 積(㎡)			歩 道 延 長		改良済 延 長	未改良 延 長
		道 路 敷	道 路 部	車 道	設置延長	総延長		
100.0	0	108,752	59,860	43,663	1,960	2,210	1,723	5,624
100.0	0	43,211	25,401	16,729	1,430	1,430	1,443	1,529
100.0	0	65,541	34,459	26,934	530	780	280	4,095
100.0	0	44,101	35,327	26,715	982	982	4,371	0
100.0	0	23,096	14,322	9,995	982	982	1,586	0
100.0	0	21,005	21,005	16,720	0	0	2,785	0
100.0	0	1,762	1,653	1,377	0	0	0	264
100.0	0	1,762	1,653	1,377	0	0	0	264
97.3	0	36,616	25,190	19,533	950	981	1,726	2,194
100.0	0	25,366	16,978	12,980	950	981	1,620	700
93.4	0	11,250	8,212	6,553	0	0	106	1,494
100.0	0	21,961	16,684	10,393	1,403	1,451	1,554	0
100.0	0	21,961	16,684	10,393	1,403	1,451	1,554	0
95.5	0	35,323	25,181	17,563	1,932	1,932	2,531	241
95.5	0	35,323	25,181	17,563	1,932	1,932	2,531	241
100.0	0	14,731	12,930	7,878	455	876	1,064	0
100.0	0	14,731	12,930	7,878	455	876	1,064	0
100.0	0	57,575	40,441	25,916	800	830	4,244	0
100.0	0	57,575	40,441	25,916	800	830	4,244	0
100.0	0	125,415	110,865	78,845	6,659	7,510	11,915	0
100.0	0	125,415	110,865	78,845	6,659	7,510	11,915	0
100.0	0	4,417	4,288	3,483	0	0	774	0
100.0	0	4,417	4,288	3,483	0	0	774	0
100.0	0	43,256	31,506	17,099	2,532	3,637	2,713	0
100.0	0	43,256	31,506	17,099	2,532	3,637	2,713	0
100.0	0	46,480	33,054	20,568	3,111	3,256	3,467	0
100.0	0	46,480	33,054	20,568	3,111	3,256	3,467	0
100.0	0	5,612	5,612	3,406	550	1,071	505	110
100.0	0	5,612	5,612	3,406	550	1,071	505	110
100.0	0	184,995	149,200	97,587	3,091	3,756	10,001	7,347
100.0	0	184,995	149,200	97,587	3,091	3,756	10,001	7,347

路線別内訳  
一般県道

(平成23年4月1日現在)  
北部土木事務所

路線名	改良済				未改良			
	19.5m以上	13.0m以上	5.5m以上	5.5m未満	5.5m以上	3.5m以上	3.5m未満	うち自動車交通不能
県道115号線	0	0	1,723	0	3,845	1,779	0	0
今帰仁村	0	0	1,443	0	883	646	0	0
本部町	0	0	280	0	2,962	1,133	0	0
県道115号線(旧)	0	0	4,166	205	0	0	0	0
今帰仁村	0	0	1,531	55	0	0	0	0
本部町	0	0	2,635	150	0	0	0	0
県道118号線	0	0	0	0	37	227	0	0
名護市	0	0	0	0	37	227	0	0
県道123号線	0	0	1,726	0	0	2,194	0	0
今帰仁村	0	0	1,620	0	0	700	0	0
本部町	0	0	106	0	0	1,494	0	0
県道125号線	0	0	1,554	0	0	0	0	0
名護市	0	0	1,554	0	0	0	0	0
瀬底健堅線	0	0	2,531	0	19	25	197	0
本部町	0	0	2,531	0	19	25	197	0
伊江川平線	0	0	1,064	0	0	0	0	0
伊江村	0	0	1,064	0	0	0	0	0
伊江島空港川平線	0	0	1,800	2,444	0	0	0	0
伊江村	0	0	1,800	2,444	0	0	0	0
田名野甫線	0	18	10,384	1,513	0	0	0	0
伊平屋村	0	18	10,384	1,513	0	0	0	0
田名野甫線(旧)	0	0	0	774	0	0	0	0
伊平屋村	0	0	0	774	0	0	0	0
仲田伊是名線	0	0	2,639	74	0	0	0	0
伊是名村	0	0	2,639	74	0	0	0	0
諸見勢理客線	0	10	3,085	372	0	0	0	0
伊是名村	0	10	3,085	372	0	0	0	0
渡久地港線	0	0	505	0	110	0	0	0
本部町	0	0	505	0	110	0	0	0
伊江島環状線	0	0	10,001	0	0	4,973	2,374	0
伊江村	0	0	10,001	0	0	4,973	2,374	0

単位：メートル

舗装済	未舗装	舗装済				道路延長	橋梁		トンネル	
		セメント	アスファルト		個数		延長	個数	延長	
			高級	簡易						
7,347	0	0	1,723	5,624	6,859	3	488	0	0	
2,972	0	0	1,443	1,529	2,972	0	0	0	0	
4,375	0	0	280	4,095	3,887	3	488	0	0	
4,371	0	0	4,371	0	4,371	0	0	0	0	
1,586	0	0	1,586	0	1,586	0	0	0	0	
2,785	0	0	2,785	0	2,785	0	0	0	0	
264	0	0	264	0	258	1	6	0	0	
264	0	0	264	0	258	1	6	0	0	
3,814	106	0	1,620	2,194	3,846	5	74	0	0	
2,320	0	0	1,620	700	2,288	2	32	0	0	
1,494	106	0	0	1,494	1,558	3	42	0	0	
1,554	0	0	1,554	0	1,536	2	18	0	0	
1,554	0	0	1,554	0	1,536	2	18	0	0	
2,646	126	0	2,646	0	2,010	1	762	0	0	
2,646	126	0	2,646	0	2,010	1	762	0	0	
1,064	0	0	0	1,064	1,064	0	0	0	0	
1,064	0	0	0	1,064	1,064	0	0	0	0	
4,244	0	0	0	4,244	4,244	0	0	0	0	
4,244	0	0	0	4,244	4,244	0	0	0	0	
11,915	0	679	4,333	6,903	11,427	7	488	0	0	
11,915	0	679	4,333	6,903	11,427	7	488	0	0	
774	0	0	0	774	774	0	0	0	0	
774	0	0	0	774	774	0	0	0	0	
2,713	0	0	2,713	0	2,713	0	0	0	0	
2,713	0	0	2,713	0	2,713	0	0	0	0	
3,467	0	0	3,467	0	3,450	2	17	0	0	
3,467	0	0	3,467	0	3,450	2	17	0	0	
615	0	0	505	110	615	0	0	0	0	
615	0	0	505	110	615	0	0	0	0	
17,342	6	0	4,800	12,542	17,348	0	0	0	0	
17,342	6	0	4,800	12,542	17,348	0	0	0	0	

路線別内訳  
一般県道

(平成23年4月1日現在)  
北部土木事務所

路線名	総延長	重用	未供用	実延長	改良率 (%)	舗高装級率 (%)
漢那松田線	6,349	0	0	6,349	100.0	100.0
宜野座村	6,349	0	0	6,349	100.0	100.0
渡久地山之端線	6,520	0	6,520	0	0.0	0.0
名護市	2,000	0	2,000	0	0.0	0.0
本部町	4,520	0	4,520	0	0.0	0.0
古宇利屋我地線	3,432	0	0	3,432	100.0	100.0
名護市	1,695	0	0	1,695	100.0	100.0
今帰仁村	1,737	0	0	1,737	100.0	100.0
屋我地仲宗根線	2,165	0	0	2,165	100.0	100.0
名護市	640	0	0	640	100.0	100.0
今帰仁村	1,525	0	0	1,525	100.0	100.0
事務所計	157,748	3,361	6,520	147,867	84.2	71.5
現道計	144,036	3,361	6,520	134,155	85.9	71.4
旧道計	13,198	0	0	13,198	66.7	71.4
新道計	514	0	0	514	100.0	100.0

単位：メートル

舗装率 簡易含 (%)	歩道橋	道 路 面 積 (㎡)			歩 道 延 長		改良済 延 長	未改良 延 長
		道 路 敷	道 路 部	車 道	設置延長	総延長		
100.0	0	143,571	80,576	42,500	6,349	6,386	6,349	0
100.0	0	143,571	80,576	42,500	6,349	6,386	6,349	0
0.0	0	0	0	0	0	0	0	0
0.0	0	0	0	0	0	0	0	0
0.0	0	0	0	0	0	0	0	0
100.0	0	61,454	25,679	21,234	3,278	3,278	3,432	0
100.0	0	24,609	12,672	10,444	1,681	1,681	1,695	0
100.0	0	36,845	13,007	10,790	1,597	1,597	1,737	0
100.0	0	66,337	33,922	16,345	2,133	3,330	2,165	0
100.0	0	16,788	7,772	4,433	640	659	640	0
100.0	0	49,549	26,150	11,912	1,493	2,671	1,525	0
99.7	0	2,266,153	1,329,200	921,635	67,677	80,248	124,569	23,298
99.8	0	2,141,302	1,235,887	848,221	65,728	78,299	115,257	18,898
98.7	0	109,722	87,916	69,302	1,435	1,435	8,798	4,400
100.0	0	15,129	5,397	4,112	514	514	514	0

路線別内訳  
一般県道

(平成23年4月1日現在)  
北部土木事務所

路線名	改良済				未改良			
	19.5m以上	13.0m以上	5.5m以上	5.5m未満	5.5m以上	3.5m以上	3.5m未満	うち自動車交通不能
漢那松田線	0	16	6,333	0	0	0	0	0
宜野座村	0	16	6,333	0	0	0	0	0
渡久地山之端線	0	0	0	0	0	0	0	0
名護市	0	0	0	0	0	0	0	0
本部町	0	0	0	0	0	0	0	0
古宇利屋我地線	0	0	3,432	0	0	0	0	0
名護市	0	0	1,695	0	0	0	0	0
今帰仁村	0	0	1,737	0	0	0	0	0
屋我地仲宗根線	0	0	2,165	0	0	0	0	0
名護市	0	0	640	0	0	0	0	0
今帰仁村	0	0	1,525	0	0	0	0	0
事務所計	16	171	116,855	7,527	5,511	13,466	4,321	0
現道計	16	171	109,752	5,318	4,761	11,566	2,571	0
旧道計	0	0	6,589	2,209	750	1,900	1,750	0
新道計	0	0	514	0	0	0	0	0

単位：メートル

舗装済	未舗装	舗装済			道路延長	橋梁		トンネル	
		セメント	アスファルト			個数	延長	個数	延長
			高級	簡易					
6,349	0	0	6,349	0	6,166	3	183	0	0
6,349	0	0	6,349	0	6,166	3	183	0	0
0	0	0	0	0	0	0	0	0	0
0	0	0	0	0	0	0	0	0	0
0	0	0	0	0	0	0	0	0	0
3,432	0	0	3,432	0	1,357	5	2,075	0	0
1,695	0	0	1,695	0	560	3	1,135	0	0
1,737	0	0	1,737	0	797	2	940	0	0
2,165	0	0	2,165	0	1,761	3	404	0	0
640	0	0	640	0	325	1	315	0	0
1,525	0	0	1,525	0	1,436	2	89	0	0
147,456	411	1,337	104,425	41,694	139,049	80	7,919	4	899
133,917	238	1,337	94,487	38,093	125,371	78	7,885	4	899
13,025	173	0	9,424	3,601	13,164	2	34	0	0
514	0	0	514	0	514	0	0	0	0



路線別内訳  
一般県道

(平成23年4月1日現在)  
中部土木事務所

路線名	総延長	重用	未供用	実延長	改良率(%)	舗高装級率(%)
県道6号線	21,219	1,182	0	20,037	100.0	100.0
恩納村	8,894	1,119	0	7,775	100.0	100.0
読谷村	8,561	0	0	8,561	100.0	100.0
うるま市	3,764	63	0	3,701	100.0	100.0
県道6号線(旧)	159	0	0	159	100.0	100.0
恩納村	159	0	0	159	100.0	100.0
県道8号線	13,625	4,435	0	9,190	100.0	100.0
うるま市	13,625	4,435	0	9,190	100.0	100.0
県道12号線	3,374	0	0	3,374	100.0	100.0
読谷村	3,374	0	0	3,374	100.0	100.0
県道16号線	17,031	7,433	0	9,598	92.4	92.4
沖縄市	4,681	3,854	0	827	100.0	100.0
読谷村	1,294	410	0	884	100.0	100.0
嘉手納町	3,137	3,137	0	0	0.0	0.0
うるま市	7,919	32	0	7,887	90.7	90.7
県道20号線	3,399	0	0	3,399	100.0	100.0
沖縄市	3,399	0	0	3,399	100.0	100.0
県道20号線(旧)	590	0	0	590	0.0	0.0
沖縄市	590	0	0	590	0.0	0.0
県道22号線	3,206	0	0	3,206	100.0	100.0
沖縄市	1,566	0	0	1,566	100.0	100.0
北中城村	1,640	0	0	1,640	100.0	100.0
県道22号線(旧)	333	0	0	333	100.0	100.0
沖縄市	333	0	0	333	100.0	100.0
県道24号線	4,312	162	0	4,150	100.0	100.0
沖縄市	1,614	122	0	1,492	100.0	100.0
北谷町	2,698	40	0	2,658	100.0	100.0
県道26号線	2,899	0	0	2,899	100.0	100.0
沖縄市	2,899	0	0	2,899	100.0	100.0
県道26号線(旧)	245	0	0	245	100.0	100.0
沖縄市	245	0	0	245	100.0	100.0

単位：メートル

舗装率 簡易舎 (%)	歩道橋	道 路 面 積 (㎡)			歩 道 延 長		改良済 延 長	未改良 延 長
		道 路 敷	道 路 部	車 道	設置延長	総延長		
100.0	0	324,646	278,608	149,710	19,540	37,474	20,037	0
100.0	0	124,147	98,145	52,355	7,278	13,100	7,775	0
100.0	0	134,259	124,358	69,505	8,561	16,982	8,561	0
100.0	0	66,240	56,105	27,850	3,701	7,392	3,701	0
100.0	0	2,310	1,556	1,372	0	0	159	0
100.0	0	2,310	1,556	1,372	0	0	159	0
100.0	0	154,676	134,364	65,225	8,190	15,094	9,190	0
100.0	0	154,676	134,364	65,225	8,190	15,094	9,190	0
100.0	0	39,502	35,282	21,396	2,371	4,530	3,374	0
100.0	0	39,502	35,282	21,396	2,371	4,530	3,374	0
100.0	0	147,497	129,612	70,155	9,127	17,936	8,867	731
100.0	0	15,132	14,909	8,465	827	1,654	827	0
100.0	0	13,701	12,654	6,705	884	1,767	884	0
0.0	0	0	0	0	0	0	0	0
100.0	0	118,664	102,049	54,985	7,416	14,515	7,156	731
100.0	0	67,509	63,536	34,444	3,399	6,755	3,399	0
100.0	0	67,509	63,536	34,444	3,399	6,755	3,399	0
100.0	0	4,650	3,755	3,145	0	0	0	590
100.0	0	4,650	3,755	3,145	0	0	0	590
100.0	0	63,774	43,460	24,314	2,630	4,683	3,206	0
100.0	0	25,721	22,815	10,095	1,566	3,138	1,566	0
100.0	0	38,053	20,645	14,219	1,064	1,545	1,640	0
100.0	0	4,978	3,810	3,230	0	0	333	0
100.0	0	4,978	3,810	3,230	0	0	333	0
100.0	0	57,750	52,762	29,775	3,098	5,070	4,150	0
100.0	0	25,890	24,754	13,212	1,363	2,637	1,492	0
100.0	0	31,860	28,008	16,563	1,735	2,433	2,658	0
100.0	0	51,818	45,433	25,760	2,802	4,378	2,899	0
100.0	0	51,818	45,433	25,760	2,802	4,378	2,899	0
100.0	0	3,834	2,281	1,967	19	19	245	0
100.0	0	3,834	2,281	1,967	19	19	245	0

路線別内訳  
一般県道

(平成23年4月1日現在)  
中部土木事務所

路線名	改良済				未改良			
	19.5m以上	13.0m以上	5.5m以上	5.5m未満	5.5m以上	3.5m以上	3.5m未満	うち自動車交通不能
県道6号線	0	202	19,835	0	0	0	0	0
恩納村	0	86	7,689	0	0	0	0	0
読谷村	0	43	8,518	0	0	0	0	0
うるま市	0	73	3,628	0	0	0	0	0
県道6号線(旧)	0	0	159	0	0	0	0	0
恩納村	0	0	159	0	0	0	0	0
県道8号線	0	0	9,190	0	0	0	0	0
うるま市	0	0	9,190	0	0	0	0	0
県道12号線	0	7	3,288	79	0	0	0	0
読谷村	0	7	3,288	79	0	0	0	0
県道16号線	11	40	8,762	54	595	136	0	0
沖縄市	0	34	793	0	0	0	0	0
読谷村	11	0	868	5	0	0	0	0
嘉手納町	0	0	0	0	0	0	0	0
うるま市	0	6	7,101	49	595	136	0	0
県道20号線	0	519	2,880	0	0	0	0	0
沖縄市	0	519	2,880	0	0	0	0	0
県道20号線(旧)	0	0	0	0	241	278	71	0
沖縄市	0	0	0	0	241	278	71	0
県道22号線	0	24	3,182	0	0	0	0	0
沖縄市	0	0	1,566	0	0	0	0	0
北中城村	0	24	1,616	0	0	0	0	0
県道22号線(旧)	0	0	333	0	0	0	0	0
沖縄市	0	0	333	0	0	0	0	0
県道24号線	0	0	3,798	352	0	0	0	0
沖縄市	0	0	1,492	0	0	0	0	0
北谷町	0	0	2,306	352	0	0	0	0
県道26号線	0	211	2,688	0	0	0	0	0
沖縄市	0	211	2,688	0	0	0	0	0
県道26号線(旧)	9	0	236	0	0	0	0	0
沖縄市	9	0	236	0	0	0	0	0

単位：メートル

舗装済	未舗装	舗装済			道路延長	橋梁		トンネル	
		セメント	アスファルト			個数	延長	個数	延長
			高級	簡易					
20,037	0	0	20,037	0	19,910	9	127	0	0
7,775	0	0	7,775	0	7,686	7	89	0	0
8,561	0	0	8,561	0	8,528	1	33	0	0
3,701	0	0	3,701	0	3,696	1	5	0	0
159	0	0	159	0	159	0	0	0	0
159	0	0	159	0	159	0	0	0	0
9,190	0	0	9,190	0	9,142	3	48	0	0
9,190	0	0	9,190	0	9,142	3	48	0	0
3,374	0	0	3,374	0	3,374	0	0	0	0
3,374	0	0	3,374	0	3,374	0	0	0	0
9,598	0	0	8,867	731	9,591	2	7	0	0
827	0	0	827	0	827	0	0	0	0
884	0	0	884	0	884	0	0	0	0
0	0	0	0	0	0	0	0	0	0
7,887	0	0	7,156	731	7,880	2	7	0	0
3,399	0	0	3,399	0	3,375	2	24	0	0
3,399	0	0	3,399	0	3,375	2	24	0	0
590	0	0	0	590	590	0	0	0	0
590	0	0	0	590	590	0	0	0	0
3,206	0	0	3,206	0	3,206	0	0	0	0
1,566	0	0	1,566	0	1,566	0	0	0	0
1,640	0	0	1,640	0	1,640	0	0	0	0
333	0	0	333	0	333	0	0	0	0
333	0	0	333	0	333	0	0	0	0
4,150	0	0	4,150	0	4,150	0	0	0	0
1,492	0	0	1,492	0	1,492	0	0	0	0
2,658	0	0	2,658	0	2,658	0	0	0	0
2,899	0	0	2,899	0	2,831	2	68	0	0
2,899	0	0	2,899	0	2,831	2	68	0	0
245	0	0	245	0	245	0	0	0	0
245	0	0	245	0	245	0	0	0	0

路線別内訳  
一般県道

(平成23年4月1日現在)  
中部土木事務所

路線名	総延長	重用	未供用	実延長	改良率(%)	舗高装率(%)
浜比嘉平安座線	2,272	0	0	2,272	100.0	100.0
うるま市	2,272	0	0	2,272	100.0	100.0
宜野湾南風原線	11,055	3,131	0	7,924	100.0	100.0
那覇市	4,400	2,311	0	2,089	100.0	100.0
宜野湾市	402	0	0	402	100.0	100.0
浦添市	2,803	41	0	2,762	100.0	100.0
西原町	255	0	0	255	100.0	100.0
南風原町	3,195	779	0	2,416	100.0	100.0
与那城具志川線	11,098	1,100		3,103	100.0	75.8
うるま市	11,098	1,100		3,103	100.0	75.8
県道32号線	1,658	0	0	1,658	100.0	100.0
宜野湾市	786	0	0	786	100.0	100.0
中城村	872	0	0	872	100.0	100.0
県道32号線(旧)	604	0	0	604	100.0	100.0
宜野湾市	393	0	0	393	100.0	100.0
中城村	211	0	0	211	100.0	100.0
具志川沖縄線	8,022	427	0	7,595	100.0	100.0
沖縄市	3,125	0	0	3,125	100.0	100.0
うるま市	4,897	427	0	4,470	100.0	100.0
具志川沖縄線(旧)	1,199	45	0	1,154	100.0	100.0
うるま市	1,199	45	0	1,154	100.0	100.0
宜野湾西原線	6,336	94	0	6,242	100.0	100.0
宜野湾市	3,363	57	0	3,306	100.0	100.0
西原町	2,973	37	0	2,936	100.0	100.0
宜野湾西原線(旧)	3,053	661	0	2,392	64.0	65.6
宜野湾市	611	34	0	577	100.0	100.0
西原町	2,442	627	0	1,815	52.6	54.7
県道35号線	5,387	2,094	0	3,293	100.0	100.0
宜野湾市	662	0	0	662	100.0	100.0
北中城村	151	0	0	151	100.0	100.0
中城村	4,574	2,094	0	2,480	100.0	100.0

単位：メートル

舗装率(%)	歩道橋	道 路 面 積 (㎡)			歩 道 延 長		改良済 延 長	未改良 延 長
		道 路 敷	道 路 部	車 道	設置延長	総延長		
100.0	0	31,150	24,142	14,068	1,700	2,552	2,272	0
100.0	0	31,150	24,142	14,068	1,700	2,552	2,272	0
100.0	2	178,005	141,079	81,572	7,775	14,640	7,924	0
100.0	0	35,343	31,024	17,443	1,967	3,908	2,089	0
100.0	1	8,409	7,375	5,231	402	808	402	0
100.0	1	70,364	59,821	38,277	2,762	5,470	2,762	0
100.0	0	7,149	5,729	2,463	255	516	255	0
100.0	0	56,740	37,130	18,158	2,389	3,938	2,416	0
100.0	0	66,979	44,214	20,449	3,078	6,178	3,103	0
100.0	0	66,979	44,214	20,449	3,078	6,178	3,103	0
100.0	0	26,078	23,285	10,997	1,658	3,356	1,658	0
100.0	0	12,581	11,969	5,471	786	1,617	786	0
100.0	0	13,497	11,316	5,526	872	1,739	872	0
100.0	0	4,774	4,608	3,593	0	0	604	0
100.0	0	2,999	2,923	2,323	0	0	393	0
100.0	0	1,775	1,685	1,270	0	0	211	0
100.0	0	219,882	175,886	93,053	7,153	13,269	7,595	0
100.0	0	41,225	38,804	21,309	2,779	5,274	3,125	0
100.0	0	178,657	137,082	71,744	4,374	7,995	4,470	0
100.0	0	12,555	10,765	8,416	180	231	1,154	0
100.0	0	12,555	10,765	8,416	180	231	1,154	0
100.0	0	160,827	124,578	66,620	6,242	12,481	6,242	0
100.0	0	64,473	62,544	35,893	3,306	6,603	3,306	0
100.0	0	96,354	62,034	30,727	2,936	5,878	2,936	0
100.0	0	22,092	17,028	12,411	411	770	1,531	861
100.0	0	4,229	3,934	3,329	0	0	577	0
100.0	0	17,863	13,094	9,082	411	770	954	861
100.0	0	72,067	41,426	22,633	2,683	3,732	3,293	0
100.0	0	11,239	11,159	5,505	662	1,317	662	0
100.0	0	4,554	2,825	1,352	151	300	151	0
100.0	0	56,274	27,442	15,776	1,870	2,115	2,480	0

路線別内訳  
一般県道

(平成23年4月1日現在)  
中部土木事務所

路線名	改良済				未改良			
	19.5m以上	13.0m以上	5.5m以上	5.5m未満	5.5m以上	3.5m以上	3.5m未満	うち自動車交通不能
浜比嘉平安座線	0	0	2,272	0	0	0	0	0
うるま市	0	0	2,272	0	0	0	0	0
宜野湾南風原線	252	2,784	4,888	0	0	0	0	0
那覇市	200	0	1,889	0	0	0	0	0
宜野湾市	0	296	106	0	0	0	0	0
浦添市	52	2,079	631	0	0	0	0	0
西原町	0	13	242	0	0	0	0	0
南風原町	0	396	2,020	0	0	0	0	0
与那城具志川線	0	20	3,083	0	0	0	0	0
うるま市	0	20	3,083	0	0	0	0	0
県道32号線	0	0	1,600	58	0	0	0	0
宜野湾市	0	0	786	0	0	0	0	0
中城村	0	0	814	58	0	0	0	0
県道32号線(旧)	0	0	538	66	0	0	0	0
宜野湾市	0	0	351	42	0	0	0	0
中城村	0	0	187	24	0	0	0	0
具志川沖縄線	123	2,834	4,507	131	0	0	0	0
沖縄市	19	73	2,918	115	0	0	0	0
うるま市	104	2,761	1,589	16	0	0	0	0
具志川沖縄線(旧)	0	0	1,071	83	0	0	0	0
うるま市	0	0	1,071	83	0	0	0	0
宜野湾西原線	0	75	6,167	0	0	0	0	0
宜野湾市	0	0	3,306	0	0	0	0	0
西原町	0	75	2,861	0	0	0	0	0
宜野湾西原線(旧)	0	0	1,050	481	18	446	397	0
宜野湾市	0	0	320	257	0	0	0	0
西原町	0	0	730	224	18	446	397	0
県道35号線	0	0	3,293	0	0	0	0	0
宜野湾市	0	0	662	0	0	0	0	0
北中城村	0	0	151	0	0	0	0	0
中城村	0	0	2,480	0	0	0	0	0

単位：メートル

舗装済	未舗装	舗装済			道路延長	橋梁		トンネル	
		セメント	アスファルト			個数	延長	個数	延長
			高級	簡易					
2,272	0	0	2,272	0	1,372	1	900	0	0
2,272	0	0	2,272	0	1,372	1	900	0	0
7,924	0	0	7,924	0	7,863	4	61	0	0
2,089	0	0	2,089	0	2,073	1	16	0	0
402	0	0	402	0	386	1	16	0	0
2,762	0	0	2,762	0	2,744	1	18	0	0
255	0	0	255	0	255	0	0	0	0
2,416	0	0	2,416	0	2,405	1	11	0	0
3,103	0	0	2,353	750	2,913	1	190	0	0
3,103	0	0	2,353	750	2,913	1	190	0	0
1,658	0	0	1,658	0	1,624	1	34	0	0
786	0	0	786	0	786	0	0	0	0
872	0	0	872	0	838	1	34	0	0
604	0	0	604	0	604	0	0	0	0
393	0	0	393	0	393	0	0	0	0
211	0	0	211	0	211	0	0	0	0
7,595	0	0	7,595	0	7,364	11	231	0	0
3,125	0	0	3,125	0	3,125	0	0	0	0
4,470	0	0	4,470	0	4,239	11	231	0	0
1,154	0	0	1,154	0	1,154	0	0	0	0
1,154	0	0	1,154	0	1,154	0	0	0	0
6,242	0	0	6,242	0	6,242	0	0	0	0
3,306	0	0	3,306	0	3,306	0	0	0	0
2,936	0	0	2,936	0	2,936	0	0	0	0
2,392	0	40	1,530	822	2,369	1	23	0	0
577	0	0	577	0	577	0	0	0	0
1,815	0	40	953	822	1,792	1	23	0	0
3,293	0	0	3,293	0	3,293	0	0	0	0
662	0	0	662	0	662	0	0	0	0
151	0	0	151	0	151	0	0	0	0
2,480	0	0	2,480	0	2,480	0	0	0	0



路線別内訳  
一般県道

(平成23年4月1日現在)  
中部土木事務所

路線名	総延長	重用	未供用	実延長	改良率(%)	舗高装率(%)
県道35号線(旧)	276	0	0	276	100.0	100.0
中城村	276	0	0	276	100.0	100.0
県道36号線	6,889	532	0	6,357	69.6	69.6
沖縄市	1,088	0	0	1,088	100.0	100.0
うるま市	5,801	532	0	5,269	63.4	63.4
県道36号線(旧)	4,079	99	0	3,980	39.5	39.5
沖縄市	669	0	0	669	0.4	0.4
うるま市	3,410	99	0	3,311	47.4	47.4
県道37号線	8,617	598	0	8,019	83.2	83.2
うるま市	8,617	598	0	8,019	83.2	83.2
県道37号線(旧)	4,093	0	0	4,093	35.0	35.0
うるま市	4,093	0	0	4,093	35.0	35.0
県道130号線	1,641	0	0	1,641	100.0	100.0
北谷町	1,325	0	0	1,325	100.0	100.0
北中城村	316	0	0	316	100.0	100.0
県道146号線	4,288	0	0	4,288	100.0	100.0
北中城村	2,454	0	0	2,454	100.0	100.0
中城村	1,834	0	0	1,834	100.0	100.0
県道153号線	5,888	381	0	5,507	85.9	85.9
那覇市	697	0	0	697	0.0	0.0
浦添市	5,191	381	0	4,810	98.4	98.4
県道153号線(旧)	216	0	0	216	100.0	0.0
浦添市	216	0	0	216	100.0	0.0
県道155号線	3,256	0	0	3,256	100.0	100.0
那覇市	38	0	0	38	100.0	100.0
西原町	3,218	0	0	3,218	100.0	100.0
県道155号線(旧)	1,778	0	0	1,778	100.0	100.0
那覇市	368	0	0	368	100.0	100.0
西原町	1,410	0	0	1,410	100.0	100.0
具志川環状線	8,474	245	0	8,229	100.0	100.0
沖縄市	814	0	0	814	100.0	100.0
うるま市	7,660	245	0	7,415	100.0	100.0

単位：メートル

舗 装 率 含 (%)	歩 道 橋	道 路 面 積 (㎡)			歩 道 延 長		改 良 済 延 長	未 改 良 延 長
		道 路 敷	道 路 部	車 道	設 置 延 長	総 延 長		
100.0	0	2,662	1,892	1,616	0	0	276	0
100.0	0	2,662	1,892	1,616	0	0	276	0
100.0	0	129,172	91,430	53,327	4,467	8,314	4,427	1,930
100.0	0	32,742	20,170	11,087	1,088	2,174	1,088	0
100.0	0	96,430	71,260	42,240	3,379	6,140	3,339	1,930
100.0	0	37,491	32,057	23,437	1,360	1,407	1,571	2,409
100.0	0	6,355	5,448	3,998	299	297	3	666
100.0	0	31,136	26,609	19,439	1,061	1,110	1,568	1,743
100.0	0	155,455	99,873	52,698	6,879	12,132	6,669	1,350
100.0	0	155,455	99,873	52,698	6,879	12,132	6,669	1,350
100.0	0	32,523	28,024	17,293	1,219	2,426	1,433	2,660
100.0	0	32,523	28,024	17,293	1,219	2,426	1,433	2,660
100.0	0	46,602	41,436	26,215	1,641	3,282	1,641	0
100.0	0	37,721	33,750	21,160	1,325	2,650	1,325	0
100.0	0	8,881	7,686	5,055	316	632	316	0
100.0	0	64,745	51,531	27,524	4,272	6,662	4,288	0
100.0	0	30,928	28,109	15,149	2,438	4,053	2,454	0
100.0	0	33,817	23,422	12,375	1,834	2,609	1,834	0
100.0	0	108,633	92,088	47,810	5,144	10,128	4,732	775
100.0	0	5,349	5,210	3,969	338	776	0	697
100.0	0	103,284	86,878	43,841	4,806	9,352	4,732	78
100.0	0	2,057	2,005	1,282	216	356	216	0
100.0	0	2,057	2,005	1,282	216	356	216	0
100.0	0	55,642	38,696	20,869	3,256	4,824	3,256	0
100.0	0	803	478	278	38	81	38	0
100.0	0	54,839	38,218	20,591	3,218	4,743	3,218	0
100.0	0	18,747	16,506	10,593	1,601	1,907	1,778	0
100.0	0	4,910	4,304	2,322	316	614	368	0
100.0	0	13,837	12,202	8,271	1,285	1,293	1,410	0
100.0	0	192,225	160,806	81,117	8,229	16,410	8,229	0
100.0	0	22,630	16,505	5,355	814	1,625	814	0
100.0	0	169,595	144,301	75,762	7,415	14,785	7,415	0

路線別内訳  
一般県道

(平成23年4月1日現在)  
中部土木事務所

路線名	改良済				未改良			
	19.5m以上	13.0m以上	5.5m以上	5.5m未満	5.5m以上	3.5m以上	3.5m未満	うち自動車交通不能
県道35号線(旧)	0	0	220	56	0	0	0	0
中城村	0	0	220	56	0	0	0	0
県道36号線	0	22	4,405	0	855	1,064	11	0
沖縄市	0	0	1,088	0	0	0	0	0
うるま市	0	22	3,317	0	855	1,064	11	0
県道36号線(旧)	0	0	1,396	175	1,105	1,304	0	0
沖縄市	0	0	3	0	439	227	0	0
うるま市	0	0	1,393	175	666	1,077	0	0
県道37号線	0	0	6,669	0	991	359	0	0
うるま市	0	0	6,669	0	991	359	0	0
県道37号線(旧)	0	0	1,433	0	4	721	1,935	0
うるま市	0	0	1,433	0	4	721	1,935	0
県道130号線	0	1,641	0	0	0	0	0	0
北谷町	0	1,325	0	0	0	0	0	0
北中城村	0	316	0	0	0	0	0	0
県道146号線	0	0	4,288	0	0	0	0	0
北中城村	0	0	2,454	0	0	0	0	0
中城村	0	0	1,834	0	0	0	0	0
県道153号線	0	853	3,873	6	451	324	0	0
那覇市	0	0	0	0	373	324	0	0
浦添市	0	853	3,873	6	78	0	0	0
県道153号線(旧)	0	0	158	58	0	0	0	0
浦添市	0	0	158	58	0	0	0	0
県道155号線	0	0	3,127	129	0	0	0	0
那覇市	0	0	38	0	0	0	0	0
西原町	0	0	3,089	129	0	0	0	0
県道155号線(旧)	0	0	1,187	591	0	0	0	0
那覇市	0	0	331	37	0	0	0	0
西原町	0	0	856	554	0	0	0	0
具志川環状線	0	42	8,187	0	0	0	0	0
沖縄市	0	0	814	0	0	0	0	0
うるま市	0	42	7,373	0	0	0	0	0

単位：メートル

舗装済	未舗装	舗装済			道路延長	橋梁		トンネル	
		セメント	アスファルト			個数	延長	個数	延長
			高級	簡易					
276	0	0	276	0	276	0	0	0	0
276	0	0	276	0	276	0	0	0	0
6,357	0	0	4,427	1,930	6,269	8	88	0	0
1,088	0	0	1,088	0	1,080	2	8	0	0
5,269	0	0	3,339	1,930	5,189	6	80	0	0
3,980	0	0	1,571	2,409	3,961	1	19	0	0
669	0	0	3	666	650	1	19	0	0
3,311	0	0	1,568	1,743	3,311	0	0	0	0
8,019	0	0	6,669	1,350	8,003	3	16	0	0
8,019	0	0	6,669	1,350	8,003	3	16	0	0
4,093	0	0	1,433	2,660	4,090	1	3	0	0
4,093	0	0	1,433	2,660	4,090	1	3	0	0
1,641	0	0	1,641	0	1,641	0	0	0	0
1,325	0	0	1,325	0	1,325	0	0	0	0
316	0	0	316	0	316	0	0	0	0
4,288	0	0	4,288	0	4,240	1	48	0	0
2,454	0	0	2,454	0	2,406	1	48	0	0
1,834	0	0	1,834	0	1,834	0	0	0	0
5,507	0	0	4,732	775	5,267	4	240	0	0
697	0	0	0	697	697	0	0	0	0
4,810	0	0	4,732	78	4,570	4	240	0	0
216	0	0	0	216	216	0	0	0	0
216	0	0	0	216	216	0	0	0	0
3,256	0	0	3,256	0	3,251	1	5	0	0
38	0	0	38	0	38	0	0	0	0
3,218	0	0	3,218	0	3,213	1	5	0	0
1,778	0	0	1,778	0	1,772	1	6	0	0
368	0	0	368	0	368	0	0	0	0
1,410	0	0	1,410	0	1,404	1	6	0	0
8,229	0	0	8,229	0	8,136	3	93	0	0
814	0	0	814	0	814	0	0	0	0
7,415	0	0	7,415	0	7,322	3	93	0	0

路線別内訳  
一般県道

(平成23年4月1日現在)  
中部土木事務所

路線名	総延長	重用	未供用	実延長	改良率 (%)	舗高装級率 (%)
具志川環状線(旧)	7,760	85	0	7,675	6.0	0.0
沖繩市	1,240	38	0	1,202	38.4	0.0
うるま市	6,520	47	0	6,473	0.0	0.0
那覇宜野湾線	5,375	411	0	4,964	100.0	100.0
宜野湾市	1,375	324	0	1,051	100.0	100.0
浦添市	4,000	87	0	3,913	100.0	100.0
沖縄県総合運動公園線	2,277	0	0	2,277	100.0	100.0
沖繩市	1,191	0	0	1,191	100.0	100.0
北中城村	1,086	0	0	1,086	100.0	100.0
事務所計	185,983	23,115		155,973	88.1	87.2
現道計	161,598	22,225		132,478	96.4	95.8
旧道計	24,385	890	0	23,495	41.5	38.8

単位：メートル

舗 装 率 含 (%)	歩 道 橋	道 路 面 積 (㎡)			歩 道 延 長		改 良 済 延 長	未 改 良 延 長
		道 路 敷	道 路 部	車 道	設 置 延 長	総 延 長		
100.0	0	59,912	45,311	34,571	1,143	1,206	462	7,213
100.0	0	8,274	7,315	5,976	0	0	462	740
100.0	0	51,638	37,996	28,595	1,143	1,206	0	6,473
100.0	0	78,433	75,662	35,472	3,961	7,660	4,964	0
100.0	0	12,874	12,731	6,973	477	955	1,051	0
100.0	0	65,559	62,931	28,499	3,484	6,705	3,913	0
100.0	0	82,631	68,558	37,951	2,277	4,554	2,277	0
100.0	0	40,332	35,642	20,371	1,191	2,382	1,191	0
100.0	0	42,299	32,916	17,580	1,086	2,172	1,086	0
100.0	2	2,784,283	2,247,345	1,236,080	127,721	234,416	137,454	18,519
100.0	2	2,575,698	2,077,747	1,113,154	121,572	226,094	127,692	4,786
100.0	0	208,585	169,598	122,926	6,149	8,322	9,762	13,733

路線別内訳  
一般県道

(平成23年4月1日現在)  
中部土木事務所

路線名	改良済				未改良			
	19.5m 以上	13.0m以 上	5.5m 以上	5.5m 未満	5.5m 以上	3.5m 以上	3.5m 未満	うち自動車 交通不能
具志川環状線(旧)	0	0	462	0	1,658	4,584	971	0
沖繩市	0	0	462	0	293	391	56	0
うるま市	0	0	0	0	1,365	4,193	915	0
那覇宜野湾線	0	11	4,808	145	0	0	0	0
宜野湾市	0	0	1,002	49	0	0	0	0
浦添市	0	11	3,806	96	0	0	0	0
沖縄県総合運動公園線	37	2,240	0	0	0	0	0	0
沖繩市	22	1,169	0	0	0	0	0	0
北中城村	15	1,071	0	0	0	0	0	0
事務所計	432	11,525	123,033	2,464	5,918	9,216	3,385	0
現道計	423	11,525	114,790	954	2,892	1,883	11	0
旧道計	9	0	8,243	1,510	3,026	7,333	3,374	0

単位：メートル

舗装済	未舗装	舗装済			道路延長	橋梁		トンネル	
		セメント	アスファルト			個数	延長	個数	延長
			高級	簡易					
7,675	0	0	0	7,675	7,612	5	63	0	0
1,202	0	0	0	1,202	1,202	0	0	0	0
6,473	0	0	0	6,473	6,410	5	63	0	0
4,964	0	0	4,964	0	4,885	3	79	0	0
1,051	0	0	1,051	0	1,032	1	19	0	0
3,913	0	0	3,913	0	3,853	2	60	0	0
2,277	0	0	2,277	0	2,237	1	40	0	0
1,191	0	0	1,191	0	1,191	0	0	0	0
1,086	0	0	1,086	0	1,046	1	40	0	0
155,973	0	40	136,025	19,908	153,560	69	2,413	0	0
132,478	0	0	126,942	5,536	130,179	60	2,299	0	0
23,495	0	40	9,083	14,372	23,381	9	114	0	0



路線別内訳  
一般県道

(平成23年4月1日現在)  
南部土木事務所

路線名	総延長	重用	未供用	実延長	改良率(%)	舗高装級率(%)
県道3号線	1,442	0	0	1,442	95.2	95.2
糸満市	1,442	0	0	1,442	95.2	95.2
県道3号線(旧)	431	0	0	431	0.0	0.0
糸満市	431	0	0	431	0.0	0.0
県道11号線	2,795	0	0	2,795	100.0	100.0
那覇市	60	0	0	60	100.0	100.0
豊見城市	2,735	0	0	2,735	100.0	100.0
県道11号線(新)	1,435	51	0	1,384	100.0	100.0
那覇市	193	0	0	193	100.0	100.0
豊見城市	1,242	51	0	1,191	100.0	100.0
県道15号線	3,932	0	0	3,932	100.0	100.0
糸満市	209	0	0	209	100.0	100.0
八重瀬町	512	0	0	512	100.0	100.0
八重瀬町	3,211	0	0	3,211	100.0	100.0
県道15号線(旧)	1,056	0	0	1,056	100.0	100.0
八重瀬町	1,056	0	0	1,056	100.0	100.0
県道17号線	5,926	0	0	5,926	100.0	100.0
南城市	3,008	0	0	3,008	100.0	100.0
八重瀬町	2,918	0	0	2,918	100.0	100.0
県道28号線	934	0	0	934	100.0	100.0
那覇市	934	0	0	934	100.0	100.0
県道39号線	1,990	0	0	1,990	100.0	100.0
那覇市	1,990	0	0	1,990	100.0	100.0
南風原与那原線	3,294	0	0	3,294	100.0	100.0
与那原町	416	0	0	416	100.0	100.0
南風原町	2,878	0	0	2,878	100.0	100.0
南風原与那原線(旧)	315	0	0	315	100.0	100.0
南風原町	315	0	0	315	100.0	100.0
県道42号線	698	19	0	679	100.0	100.0
那覇市	698	19	0	679	100.0	100.0
県道43号線	1,916	0	0	1,916	100.0	100.0
那覇市	1,916	0	0	1,916	100.0	100.0

単位：メートル

舗装率 簡易舎 (%)	歩道橋	道 路 面 積 (㎡)			歩 道 延 長		改良済 延 長	未改良 延 長
		道 路 敷	道 路 部	車 道	設置延長	総延長		
100.0	0	24,971	19,379	13,383	1,228	1,684	1,373	69
100.0	0	24,971	19,379	13,383	1,228	1,684	1,373	69
100.0	0	3,243	2,428	1,951	0	0	0	431
100.0	0	3,243	2,428	1,951	0	0	0	431
100.0	0	37,297	32,985	21,215	2,603	4,145	2,795	0
100.0	0	978	978	714	12	24	60	0
100.0	0	36,319	32,007	20,501	2,591	4,121	2,735	0
100.0	0	20,535	19,378	9,492	1,381	2,742	1,384	0
100.0	0	3,897	3,660	1,674	193	391	193	0
100.0	0	16,638	15,718	7,818	1,188	2,351	1,191	0
100.0	0	66,384	51,098	24,239	3,932	7,801	3,932	0
100.0	0	3,414	2,742	1,366	209	418	209	0
100.0	0	12,075	6,666	3,330	512	1,017	512	0
100.0	0	50,895	41,690	19,543	3,211	6,366	3,211	0
100.0	0	15,457	13,133	7,831	1,056	1,139	1,056	0
100.0	0	15,457	13,133	7,831	1,056	1,139	1,056	0
100.0	0	77,834	68,384	37,491	5,234	8,130	5,926	0
100.0	0	40,241	35,155	18,382	2,964	5,831	3,008	0
100.0	0	37,593	33,229	19,109	2,270	2,299	2,918	0
100.0	0	21,503	21,166	8,406	934	2,098	934	0
100.0	0	21,503	21,166	8,406	934	2,098	934	0
100.0	0	42,886	42,708	19,032	1,990	3,832	1,990	0
100.0	0	42,886	42,708	19,032	1,990	3,832	1,990	0
100.0	0	51,872	39,681	22,045	3,289	6,577	3,294	0
100.0	0	5,424	4,949	2,732	416	831	416	0
100.0	0	46,448	34,732	19,313	2,873	5,746	2,878	0
100.0	0	2,664	2,179	1,834	0	0	315	0
100.0	0	2,664	2,179	1,834	0	0	315	0
100.0	0	19,691	19,691	12,336	647	1,200	679	0
100.0	0	19,691	19,691	12,336	647	1,200	679	0
100.0	0	25,217	25,217	17,244	1,916	3,832	1,916	0
100.0	0	25,217	25,217	17,244	1,916	3,832	1,916	0

路線別内訳  
一般県道

(平成23年4月1日現在)  
南部土木事務所

路線名	改良済				未改良			
	19.5m以上	13.0m以上	5.5m以上	5.5m未満	5.5m以上	3.5m以上	3.5m未満	うち自動車交通不能
県道3号線	0	0	1,373	0	69	0	0	0
糸満市	0	0	1,373	0	69	0	0	0
県道3号線(旧)	0	0	0	0	0	431	0	0
糸満市	0	0	0	0	0	431	0	0
県道11号線	0	60	2,735	0	0	0	0	0
那覇市	0	0	60	0	0	0	0	0
豊見城市	0	60	2,675	0	0	0	0	0
県道11号線(新)	0	0	1,384	0	0	0	0	0
那覇市	0	0	193	0	0	0	0	0
豊見城市	0	0	1,191	0	0	0	0	0
県道15号線	0	0	3,932	0	0	0	0	0
糸満市	0	0	209	0	0	0	0	0
八重瀬町	0	0	512	0	0	0	0	0
八重瀬町	0	0	3,211	0	0	0	0	0
県道15号線(旧)	0	0	1,056	0	0	0	0	0
八重瀬町	0	0	1,056	0	0	0	0	0
県道17号線	0	0	5,912	14	0	0	0	0
南城市	0	0	2,994	14	0	0	0	0
八重瀬町	0	0	2,918	0	0	0	0	0
県道28号線	0	0	934	0	0	0	0	0
那覇市	0	0	934	0	0	0	0	0
県道39号線	88	280	1,622	0	0	0	0	0
那覇市	88	280	1,622	0	0	0	0	0
南風原与那原線	12	13	3,269	0	0	0	0	0
与那原町	0	0	416	0	0	0	0	0
南風原町	12	13	2,853	0	0	0	0	0
南風原与那原線(旧)	0	0	211	104	0	0	0	0
南風原町	0	0	211	104	0	0	0	0
県道42号線	0	679	0	0	0	0	0	0
那覇市	0	679	0	0	0	0	0	0
県道43号線	0	0	1,916	0	0	0	0	0
那覇市	0	0	1,916	0	0	0	0	0

単位：メートル

舗装済	未舗装	舗装済			道路延長	橋梁		トンネル	
		セメント	アスファルト			個数	延長	個数	延長
			高級	簡易					
1,442	0	0	1,373	69	1,442	0	0	0	0
1,442	0	0	1,373	69	1,442	0	0	0	0
431	0	0	0	431	431	0	0	0	0
431	0	0	0	431	431	0	0	0	0
2,795	0	0	2,795	0	2,650	3	145	0	0
60	0	0	60	0	60	0	0	0	0
2,735	0	0	2,735	0	2,590	3	145	0	0
1,384	0	0	1,384	0	1,067	2	317	0	0
193	0	0	193	0	193	0	0	0	0
1,191	0	0	1,191	0	874	2	317	0	0
3,932	0	0	3,932	0	3,932	0	0	0	0
209	0	0	209	0	209	0	0	0	0
512	0	0	512	0	512	0	0	0	0
3,211	0	0	3,211	0	3,211	0	0	0	0
1,056	0	0	1,056	0	1,056	0	0	0	0
1,056	0	0	1,056	0	1,056	0	0	0	0
5,926	0	0	5,926	0	5,905	2	21	0	0
3,008	0	0	3,008	0	2,987	2	21	0	0
2,918	0	0	2,918	0	2,918	0	0	0	0
934	0	0	934	0	931	1	3	0	0
934	0	0	934	0	931	1	3	0	0
1,990	0	0	1,990	0	1,973	1	17	0	0
1,990	0	0	1,990	0	1,973	1	17	0	0
3,294	0	0	3,294	0	3,281	2	13	0	0
416	0	0	416	0	416	0	0	0	0
2,878	0	0	2,878	0	2,865	2	13	0	0
315	0	0	315	0	315	0	0	0	0
315	0	0	315	0	315	0	0	0	0
679	0	0	679	0	657	1	22	0	0
679	0	0	679	0	657	1	22	0	0
1,916	0	0	1,916	0	1,899	1	17	0	0
1,916	0	0	1,916	0	1,899	1	17	0	0

路線別内訳  
一般県道

(平成23年4月1日現在)  
南部土木事務所

路線名	総延長	重用	未供用	実延長	改良率(%)	舗装率(%)
宇根仲泊線	12,675	0	0	12,675	100.0	100.0
久米島町	12,675	0	0	12,675	100.0	100.0
県道46号線	3,008	0	0	3,008	100.0	100.0
那覇市	3,008	0	0	3,008	100.0	100.0
県道47号線	774	13	0	761	100.0	100.0
那覇市	774	13	0	761	100.0	100.0
県道48号線	7,252	63	0	7,189	100.0	100.0
南風原町	866	37	0	829	100.0	100.0
南城市	5,648	26	0	5,622	100.0	100.0
八重瀬町	738	0	0	738	100.0	100.0
県道48号線(旧)	764	0	0	764	0.0	0.0
南城市	764	0	0	764	0.0	0.0
県道49号線	694	0	0	694	100.0	100.0
那覇市	694	0	0	694	100.0	100.0
県道50号線	888	0	0	888	100.0	100.0
那覇市	888	0	0	888	100.0	100.0
県道52号線	4,820	122	0	4,698	84.7	34.4
糸満市	1,445	0	0	1,445	72.3	23.5
八重瀬町	3,375	122	0	3,253	90.2	39.3
県道54号線	2,921	0	0	2,921	100.0	100.0
糸満市	2,921	0	0	2,921	100.0	100.0
県道62号線	2,204	0	0	2,204	100.0	100.0
那覇市	1,980	0	0	1,980	100.0	100.0
豊見城市	224	0	0	224	100.0	100.0
県道68号線	1,695	0	0	1,695	100.0	100.0
豊見城市	1,695	0	0	1,695	100.0	100.0
県道128号線	1,717	0	0	1,717	100.0	100.0
南風原町	1,717	0	0	1,717	100.0	100.0
県道131号線	2,886	0	0	2,886	100.0	100.0
八重瀬町	2,886	0	0	2,886	100.0	100.0

単位：メートル

舗装率(%)	歩道橋	道 路 面 積(m <sup>2</sup> )			歩 道 延 長		改良済 延 長	未改良 延 長
		道 路 敷	道 路 部	車 道	設置延長	総延長		
100.0	0	179,849	123,722	80,965	6,735	10,759	12,675	0
100.0	0	179,849	123,722	80,965	6,735	10,759	12,675	0
100.0	0	40,674	39,858	24,176	3,008	5,728	3,008	0
100.0	0	40,674	39,858	24,176	3,008	5,728	3,008	0
100.0	0	10,715	10,715	5,708	761	1,522	761	0
100.0	0	10,715	10,715	5,708	761	1,522	761	0
100.0	0	109,520	95,062	46,291	7,189	13,282	7,189	0
100.0	0	12,255	11,435	5,679	829	1,617	829	0
100.0	0	86,939	74,507	36,169	5,622	10,184	5,622	0
100.0	0	10,326	9,120	4,443	738	1,481	738	0
100.0	0	5,833	5,575	4,060	0	0	0	764
100.0	0	5,833	5,575	4,060	0	0	0	764
100.0	0	7,715	7,078	4,097	694	735	694	0
100.0	0	7,715	7,078	4,097	694	735	694	0
100.0	0	8,871	7,593	5,393	348	685	888	0
100.0	0	8,871	7,593	5,393	348	685	888	0
100.0	0	51,475	43,990	28,859	2,593	5,290	3,980	718
100.0	0	15,934	12,136	9,517	375	715	1,045	400
100.0	0	35,541	31,854	19,342	2,218	4,575	2,935	318
100.0	0	25,954	22,308	17,236	667	961	2,921	0
100.0	0	25,954	22,308	17,236	667	961	2,921	0
100.0	0	24,683	24,418	15,461	2,183	4,221	2,204	0
100.0	0	22,280	22,071	13,869	1,959	3,772	1,980	0
100.0	0	2,403	2,347	1,592	224	449	224	0
100.0	1	21,696	20,668	12,873	1,695	3,248	1,695	0
100.0	1	21,696	20,668	12,873	1,695	3,248	1,695	0
100.0	0	19,336	18,467	10,054	1,717	3,434	1,717	0
100.0	0	19,336	18,467	10,054	1,717	3,434	1,717	0
100.0	0	51,044	41,640	23,003	2,875	3,980	2,886	0
100.0	0	51,044	41,640	23,003	2,875	3,980	2,886	0

路線別内訳  
一般県道

(平成23年4月1日現在)  
南部土木事務所

路線名	改良済				未改良			
	19.5m以上	13.0m以上	5.5m以上	5.5m未満	5.5m以上	3.5m以上	3.5m未満	うち自動車交通不能
宇根仲泊線	0	0	12,351	324	0	0	0	0
久米島町	0	0	12,351	324	0	0	0	0
県道46号線	0	410	2,598	0	0	0	0	0
那覇市	0	410	2,598	0	0	0	0	0
県道47号線	0	0	761	0	0	0	0	0
那覇市	0	0	761	0	0	0	0	0
県道48号線	0	0	7,189	0	0	0	0	0
南風原町	0	0	829	0	0	0	0	0
南城市	0	0	5,622	0	0	0	0	0
八重瀬町	0	0	738	0	0	0	0	0
県道48号線(旧)	0	0	0	0	580	184	0	0
南城市	0	0	0	0	580	184	0	0
県道49号線	0	0	694	0	0	0	0	0
那覇市	0	0	694	0	0	0	0	0
県道50号線	0	0	888	0	0	0	0	0
那覇市	0	0	888	0	0	0	0	0
県道52号線	0	0	3,980	0	603	115	0	0
糸満市	0	0	1,045	0	359	41	0	0
八重瀬町	0	0	2,935	0	244	74	0	0
県道54号線	0	0	2,040	881	0	0	0	0
糸満市	0	0	2,040	881	0	0	0	0
県道62号線	0	12	2,192	0	0	0	0	0
那覇市	0	12	1,968	0	0	0	0	0
豊見城市	0	0	224	0	0	0	0	0
県道68号線	13	19	1,663	0	0	0	0	0
豊見城市	13	19	1,663	0	0	0	0	0
県道128号線	0	0	1,641	76	0	0	0	0
南風原町	0	0	1,641	76	0	0	0	0
県道131号線	0	0	2,886	0	0	0	0	0
八重瀬町	0	0	2,886	0	0	0	0	0

単位：メートル

舗装済	未舗装	舗装済			道路延長	橋梁		トンネル	
		セメント	アスファルト			個数	延長	個数	延長
			高級	簡易					
12,675	0	0	12,675	0	12,648	7	27	0	0
12,675	0	0	12,675	0	12,648	7	27	0	0
3,008	0	0	3,008	0	2,997	2	11	0	0
3,008	0	0	3,008	0	2,997	2	11	0	0
761	0	0	761	0	761	0	0	0	0
761	0	0	761	0	761	0	0	0	0
7,189	0	0	7,189	0	7,157	2	32	0	0
829	0	0	829	0	829	0	0	0	0
5,622	0	0	5,622	0	5,590	2	32	0	0
738	0	0	738	0	738	0	0	0	0
764	0	0	0	764	764	0	0	0	0
764	0	0	0	764	764	0	0	0	0
694	0	0	694	0	694	0	0	0	0
694	0	0	694	0	694	0	0	0	0
888	0	0	888	0	888	0	0	0	0
888	0	0	888	0	888	0	0	0	0
4,698	0	0	1,617	3,081	4,687	3	11	0	0
1,445	0	0	340	1,105	1,441	1	4	0	0
3,253	0	0	1,277	1,976	3,246	2	7	0	0
2,921	0	0	2,921	0	2,921	0	0	0	0
2,921	0	0	2,921	0	2,921	0	0	0	0
2,204	0	0	2,204	0	2,201	1	3	0	0
1,980	0	0	1,980	0	1,977	1	3	0	0
224	0	0	224	0	224	0	0	0	0
1,695	0	0	1,695	0	1,695	0	0	0	0
1,695	0	0	1,695	0	1,695	0	0	0	0
1,717	0	0	1,717	0	1,717	0	0	0	0
1,717	0	0	1,717	0	1,717	0	0	0	0
2,886	0	0	2,886	0	2,883	1	3	0	0
2,886	0	0	2,886	0	2,883	1	3	0	0



路線別内訳  
一般県道

(平成23年4月1日現在)  
南部土木事務所

路線名	総延長	重用	未供用	実延長	改良率(%)	舗高装設率(%)
県道134号線	1,893	0	0	1,893	62.5	68.0
糸満市	750	0	0	750	5.3	19.2
八重瀬町	1,143	0	0	1,143	100.0	100.0
佐敷玉城線	7,198	1,032	0	6,166	100.0	100.0
南城市	7,198	1,032	0	6,166	100.0	100.0
佐敷玉城線(旧)	319	0	0	319	100.0	100.0
南城市	319	0	0	319	100.0	100.0
県道138号線	386	0	0	386	100.0	100.0
南城市	386	0	0	386	100.0	100.0
兼城港線	98	0	0	98	100.0	100.0
久米島町	98	0	0	98	100.0	100.0
渡嘉敷港線	324	0	0	324	93.8	0.0
渡嘉敷村	324	0	0	324	93.8	0.0
渡嘉敷港線(旧)	252	0	0	252	87.7	0.0
渡嘉敷村	252	0	0	252	87.7	0.0
座間味港線	129	0	0	129	0.0	0.0
座間味村	129	0	0	129	0.0	0.0
栗国港線	780	0	0	780	100.0	0.0
栗国村	780	0	0	780	100.0	0.0
渡名喜港線	25	0	0	25	0.0	0.0
渡名喜村	25	0	0	25	0.0	0.0
南大東飛行場線	4,427	0	0	4,427	100.0	100.0
南大東村	4,427	0	0	4,427	100.0	100.0
北大東港線	2,219	0	0	2,219	100.0	83.8
北大東村	2,219	0	0	2,219	100.0	83.8
真地久茂地線	5,108	837	0	4,271	94.9	47.4
那覇市	5,108	837	0	4,271	94.9	47.4
那覇内環状線	5,498	871	0	4,627	100.0	100.0
那覇市	5,498	871	0	4,627	100.0	100.0
那覇内環状線(旧)	1,738	0	0	1,738	100.0	21.4
那覇市	1,738	0	0	1,738	100.0	21.4

単位：メートル

舗 装 率 (%)	歩 道 橋	道 路 面 積 (㎡)			歩 道 延 長		改 良 済 延 長	未 改 良 延 長
		道 路 敷	道 路 部	車 道	設 置 延 長	総 延 長		
100.0	0	19,476	16,421	9,875	616	1,128	1,183	710
100.0	0	7,100	5,840	3,080	104	104	40	710
100.0	0	12,376	10,581	6,795	512	1,024	1,143	0
100.0	0	102,705	86,688	40,336	5,946	11,364	6,166	0
100.0	0	102,705	86,688	40,336	5,946	11,364	6,166	0
100.0	0	3,594	3,474	1,783	319	634	319	0
100.0	0	3,594	3,474	1,783	319	634	319	0
100.0	0	4,232	3,775	2,263	381	736	386	0
100.0	0	4,232	3,775	2,263	381	736	386	0
100.0	0	1,176	1,176	588	98	196	98	0
100.0	0	1,176	1,176	588	98	196	98	0
100.0	0	2,208	2,142	1,316	221	288	304	20
100.0	0	2,208	2,142	1,316	221	288	304	20
100.0	0	1,429	1,400	771	221	221	221	31
100.0	0	1,429	1,400	771	221	221	221	31
100.0	0	1,069	810	648	0	0	0	129
100.0	0	1,069	810	648	0	0	0	129
100.0	0	7,722	5,850	4,680	0	0	780	0
100.0	0	7,722	5,850	4,680	0	0	780	0
0.0	0	132	100	75	0	0	0	25
0.0	0	132	100	75	0	0	0	25
100.0	0	104,963	96,636	31,390	4,427	5,314	4,427	0
100.0	0	104,963	96,636	31,390	4,427	5,314	4,427	0
100.0	0	28,733	20,875	14,755	1,184	1,390	2,219	0
100.0	0	28,733	20,875	14,755	1,184	1,390	2,219	0
100.0	0	65,784	64,307	41,513	3,041	4,952	4,054	217
100.0	0	65,784	64,307	41,513	3,041	4,952	4,054	217
100.0	3	118,611	107,735	56,106	4,627	7,699	4,627	0
100.0	3	118,611	107,735	56,106	4,627	7,699	4,627	0
100.0	0	18,648	17,632	12,420	760	1,170	1,738	0
100.0	0	18,648	17,632	12,420	760	1,170	1,738	0

路線別内訳  
一般県道

(平成23年4月1日現在)  
南部土木事務所

路線名	改良済				未改良			
	19.5m以上	13.0m以上	5.5m以上	5.5m未満	5.5m以上	3.5m以上	3.5m未満	うち自動車交通不能
県道134号線	0	0	1,183	0	0	710	0	0
糸満市	0	0	40	0	0	710	0	0
八重瀬町	0	0	1,143	0	0	0	0	0
佐敷玉城線	0	0	6,166	0	0	0	0	0
南城市	0	0	6,166	0	0	0	0	0
佐敷玉城線(旧)	0	0	33	286	0	0	0	0
南城市	0	0	33	286	0	0	0	0
県道138号線	0	0	386	0	0	0	0	0
南城市	0	0	386	0	0	0	0	0
兼城港線	0	0	98	0	0	0	0	0
久米島町	0	0	98	0	0	0	0	0
渡嘉敷港線	0	0	0	304	0	0	20	0
渡嘉敷村	0	0	0	304	0	0	20	0
渡嘉敷港線(旧)	0	0	0	221	0	9	22	0
渡嘉敷村	0	0	0	221	0	9	22	0
座間味港線	0	0	0	0	0	129	0	0
座間味村	0	0	0	0	0	129	0	0
栗国港線	0	0	780	0	0	0	0	0
栗国村	0	0	780	0	0	0	0	0
渡名喜港線	0	0	0	0	0	0	25	0
渡名喜村	0	0	0	0	0	0	25	0
南大東飛行場線	22	17	4,388	0	0	0	0	0
南大東村	22	17	4,388	0	0	0	0	0
北大東港線	0	0	2,219	0	0	0	0	0
北大東村	0	0	2,219	0	0	0	0	0
真地久茂地線	0	663	1,565	1,826	0	212	5	0
那覇市	0	663	1,565	1,826	0	212	5	0
那覇内環状線	144	2,395	2,088	0	0	0	0	0
那覇市	144	2,395	2,088	0	0	0	0	0
那覇内環状線(旧)	0	0	1,591	147	0	0	0	0
那覇市	0	0	1,591	147	0	0	0	0

単位：メートル

舗装済	未舗装	舗装済			道路延長	橋梁		トンネル	
		セメント	アスファルト			個数	延長	個数	延長
			高級	簡易					
1,893	0	0	1,287	606	1,890	1	3	0	0
750	0	0	144	606	747	1	3	0	0
1,143	0	0	1,143	0	1,143	0	0	0	0
6,166	0	0	6,166	0	6,166	0	0	0	0
6,166	0	0	6,166	0	6,166	0	0	0	0
319	0	0	319	0	319	0	0	0	0
319	0	0	319	0	319	0	0	0	0
386	0	0	386	0	386	0	0	0	0
386	0	0	386	0	386	0	0	0	0
98	0	0	98	0	98	0	0	0	0
98	0	0	98	0	98	0	0	0	0
324	0	0	0	324	324	0	0	0	0
324	0	0	0	324	324	0	0	0	0
252	0	0	0	252	252	0	0	0	0
252	0	0	0	252	252	0	0	0	0
129	0	0	0	129	125	1	4	0	0
129	0	0	0	129	125	1	4	0	0
780	0	0	0	780	780	0	0	0	0
780	0	0	0	780	780	0	0	0	0
0	25	0	0	0	25	0	0	0	0
0	25	0	0	0	25	0	0	0	0
4,427	0	0	4,427	0	4,427	0	0	0	0
4,427	0	0	4,427	0	4,427	0	0	0	0
2,219	0	69	1,790	360	2,219	0	0	0	0
2,219	0	69	1,790	360	2,219	0	0	0	0
4,271	0	0	2,023	2,248	3,949	4	322	0	0
4,271	0	0	2,023	2,248	3,949	4	322	0	0
4,627	0	0	4,627	0	4,468	2	159	0	0
4,627	0	0	4,627	0	4,468	2	159	0	0
1,738	0	0	372	1,366	1,738	0	0	0	0
1,738	0	0	372	1,366	1,738	0	0	0	0

路線別内訳  
一般県道

(平成23年4月1日現在)  
南部土木事務所

路線名	総延長	重用	未供用	実延長	改良率(%)	舗高装級率(%)
魂魄之塔線	1,479	0	0	1,479	100.0	100.0
糸満市	1,479	0	0	1,479	100.0	100.0
魂魄之塔線(旧)	169	0	0	169	100.0	100.0
糸満市	169	0	0	169	100.0	100.0
北南線	6,744	0	0	6,744	100.0	100.0
南大東村	6,744	0	0	6,744	100.0	100.0
那覇宜野湾線	2,122	31	0	2,091	100.0	100.0
那覇市	2,122	31	0	2,091	100.0	100.0
那覇空港線	3,812	546	0	3,266	100.0	100.0
那覇市	2,972	546	0	2,426	100.0	100.0
豊見城市	840	0	0	840	100.0	100.0
久米島一周線	40,167	13,517	25,156	1,494	100.0	100.0
久米島町	40,167	13,517	25,156	1,494	100.0	100.0
東風平豊見城線	9,156	1,297	6,519	1,340	100.0	100.0
豊見城市	7,066	856	4,870	1,340	100.0	100.0
八重瀬町	2,090	441	1,649	0	0.0	0.0
糸満具志頭線	9,242	34	3,110	6,098	100.0	100.0
糸満市	9,154	34	3,110	6,010	100.0	100.0
八重瀬町	88	0	0	88	100.0	100.0
事務所計	171,747	18,433	34,785	118,529	97.4	91.2
現道計	165,268	18,382	34,785	112,101	98.3	93.2
旧道計	5,044	0	0	5,044	75.7	44.2
新道計	1,435	51	0	1,384	100.0	100.0

単位：メートル

舗装率 簡易舎 (%)	歩道橋	道 路 面 積 (㎡)			歩 道 延 長		改良済 延 長	未改良 延 長
		道 路 敷	道 路 部	車 道	設置延長	総延長		
100.0	0	21,133	17,005	9,109	1,479	1,481	1,479	0
100.0	0	21,133	17,005	9,109	1,479	1,481	1,479	0
100.0	0	1,612	1,529	1,010	77	78	169	0
100.0	0	1,612	1,529	1,010	77	78	169	0
100.0	0	76,303	61,586	42,374	1,705	1,681	6,744	0
100.0	0	76,303	61,586	42,374	1,705	1,681	6,744	0
100.0	0	57,615	56,187	31,018	2,091	4,086	2,091	0
100.0	0	57,615	56,187	31,018	2,091	4,086	2,091	0
100.0	0	60,322	55,667	29,388	3,266	8,000	3,266	0
100.0	0	45,485	44,104	23,681	2,426	6,332	2,426	0
100.0	0	14,837	11,563	5,707	840	1,668	840	0
100.0	0	48,600	23,012	9,022	1,494	2,989	1,494	0
100.0	0	48,600	23,012	9,022	1,494	2,989	1,494	0
100.0	0	42,770	42,660	22,481	1,340	2,716	1,340	0
100.0	0	42,770	42,660	22,481	1,340	2,716	1,340	0
0.0	0	0	0	0	0	0	0	0
100.0	0	80,310	69,556	40,075	4,421	7,368	6,098	0
100.0	0	78,976	68,814	39,476	4,412	7,359	6,010	0
100.0	0	1,334	742	599	9	9	88	0
100.0	4	1,836,066	1,574,744	877,671	92,389	160,516	115,415	3,114
100.0	4	1,763,051	1,508,016	836,519	88,575	154,532	110,213	1,888
100.0	0	52,480	47,350	31,660	2,433	3,242	3,818	1,226
100.0	0	20,535	19,378	9,492	1,381	2,742	1,384	0

路線別内訳  
一般県道

(平成23年4月1日現在)  
南部土木事務所

路線名	改良済				未改良			
	19.5m以上	13.0m以上	5.5m以上	5.5m未満	5.5m以上	3.5m以上	3.5m未満	うち自動車交通不能
魂魄之塔線	0	0	1,479	0	0	0	0	0
糸満市	0	0	1,479	0	0	0	0	0
魂魄之塔線(旧)	0	0	169	0	0	0	0	0
糸満市	0	0	169	0	0	0	0	0
北南線	0	0	6,688	56	0	0	0	0
南大東村	0	0	6,688	56	0	0	0	0
那覇宜野湾線	273	844	974	0	0	0	0	0
那覇市	273	844	974	0	0	0	0	0
那覇空港線	20	980	2,223	43	0	0	0	0
那覇市	20	980	1,383	43	0	0	0	0
豊見城市	0	0	840	0	0	0	0	0
久米島一周線	0	0	1,494	0	0	0	0	0
久米島町	0	0	1,494	0	0	0	0	0
東風平豊見城線	0	1,340	0	0	0	0	0	0
豊見城市	0	1,340	0	0	0	0	0	0
八重瀬町	0	0	0	0	0	0	0	0
糸満具志頭線	0	0	6,098	0	0	0	0	0
糸満市	0	0	6,010	0	0	0	0	0
八重瀬町	0	0	88	0	0	0	0	0
事務所計	572	7,712	102,849	4,282	1,252	1,790	72	0
現道計	572	7,712	98,405	3,524	672	1,166	50	0
旧道計	0	0	3,060	758	580	624	22	0
新道計	0	0	1,384	0	0	0	0	0

単位：メートル

舗装済	未舗装	舗装済				道路延長	橋梁		トンネル	
		セメント	アスファルト		個数		延長	個数	延長	
			高級	簡易						
1,479	0	0	1,479	0	1,479	0	0	0	0	
1,479	0	0	1,479	0	1,479	0	0	0	0	
169	0	0	169	0	169	0	0	0	0	
169	0	0	169	0	169	0	0	0	0	
6,744	0	0	6,744	0	6,744	0	0	0	0	
6,744	0	0	6,744	0	6,744	0	0	0	0	
2,091	0	0	2,091	0	2,074	1	17	0	0	
2,091	0	0	2,091	0	2,074	1	17	0	0	
3,266	0	0	3,266	0	3,253	2	13	0	0	
2,426	0	0	2,426	0	2,420	1	6	0	0	
840	0	0	840	0	833	1	7	0	0	
1,494	0	0	1,494	0	1,433	2	61	0	0	
1,494	0	0	1,494	0	1,433	2	61	0	0	
1,340	0	0	1,340	0	1,260	1	80	0	0	
1,340	0	0	1,340	0	1,260	1	80	0	0	
0	0	0	0	0	0	0	0	0	0	
6,098	0	0	6,098	0	6,095	1	3	0	0	
6,010	0	0	6,010	0	6,007	1	3	0	0	
88	0	0	88	0	88	0	0	0	0	
118,504	25	69	108,025	10,410	117,225	44	1,304	0	0	
112,076	25	69	104,410	7,597	111,114	42	987	0	0	
5,044	0	0	2,231	2,813	5,044	0	0	0	0	
1,384	0	0	1,384	0	1,067	2	317	0	0	



路線別内訳  
一般県道

(平成23年4月1日現在)  
宮古土木事務所

路線名	総延長	重用	未供用	実延長	改良率(%)	舗高装率(%)
平良下地島空港線	14,900	0	14,900	0	0.0	0.0
宮古島市	14,900	0	14,900	0	0.0	0.0
平良新里線	13,153	923	0	12,230	93.2	90.3
宮古島市	13,153	923	0	12,230	93.2	90.3
平良新里線(旧)	511	0	0	511	100.0	100.0
宮古島市	511	0	0	511	100.0	100.0
与那覇上地線	1,175	0	0	1,175	41.2	41.2
宮古島市	1,175	0	0	1,175	41.2	41.2
平良久松港線	2,783	0	0	2,783	100.0	100.0
宮古島市	2,783	0	0	2,783	100.0	100.0
鏡原増原線	3,867	0	0	3,867	96.9	96.9
宮古島市	3,867	0	0	3,867	96.9	96.9
野原越七原線	3,299	0	0	3,299	100.0	100.0
宮古島市	3,299	0	0	3,299	100.0	100.0
野原越七原線(旧)	250	0	0	250	0.0	0.0
宮古島市	250	0	0	250	0.0	0.0
嘉手苅屋原線	4,626	0	0	4,626	100.0	100.0
宮古島市	4,626	0	0	4,626	100.0	100.0
根間地与那節線	3,889	0	0	3,889	100.0	100.0
宮古島市	3,889	0	0	3,889	100.0	100.0
根間地与那節線(旧)	784	0	0	784	0.0	0.0
宮古島市	784	0	0	784	0.0	0.0
福里保良線	4,890	0	0	4,890	100.0	100.0
宮古島市	4,890	0	0	4,890	100.0	100.0
福里保良線(旧)	452	0	0	452	0.0	0.0
宮古島市	452	0	0	452	0.0	0.0
川満山中線	3,086	15	0	3,071	97.5	92.4
宮古島市	3,086	15	0	3,071	97.5	92.4
川満山中線(旧)	180	0	0	180	0.0	0.0
宮古島市	180	0	0	180	0.0	0.0
友利線	6,335	44	0	6,291	100.0	100.0
宮古島市	6,335	44	0	6,291	100.0	100.0

単位：メートル

舗装率 簡易含 (%)	歩道橋	道 路 面 積 (㎡)			歩 道 延 長		改良済 延 長	未改良 延 長
		道 路 敷	道 路 部	車 道	設置延長	総延長		
0.0	0	0	0	0	0	0	0	0
0.0	0	0	0	0	0	0	0	0
100.0	0	146,694	139,189	76,241	11,207	17,203	11,397	833
100.0	0	146,694	139,189	76,241	11,207	17,203	11,397	833
100.0	0	4,197	3,326	2,712	0	0	511	0
100.0	0	4,197	3,326	2,712	0	0	511	0
100.0	0	12,925	12,680	8,273	831	1,033	484	691
100.0	0	12,925	12,680	8,273	831	1,033	484	691
100.0	0	46,590	43,353	19,975	2,783	6,011	2,783	0
100.0	0	46,590	43,353	19,975	2,783	6,011	2,783	0
100.0	0	53,034	40,444	26,703	3,298	5,229	3,747	120
100.0	0	53,034	40,444	26,703	3,298	5,229	3,747	120
100.0	0	49,273	43,606	23,700	2,931	4,383	3,299	0
100.0	0	49,273	43,606	23,700	2,931	4,383	3,299	0
100.0	0	1,125	1,125	875	0	0	0	250
100.0	0	1,125	1,125	875	0	0	0	250
100.0	0	63,002	56,796	29,322	4,626	8,436	4,626	0
100.0	0	63,002	56,796	29,322	4,626	8,436	4,626	0
100.0	0	59,354	53,124	29,688	3,762	7,113	3,889	0
100.0	0	59,354	53,124	29,688	3,762	7,113	3,889	0
100.0	0	4,002	3,804	3,020	0	0	0	784
100.0	0	4,002	3,804	3,020	0	0	0	784
100.0	0	63,676	54,919	30,136	4,852	4,847	4,890	0
100.0	0	63,676	54,919	30,136	4,852	4,847	4,890	0
100.0	0	2,407	2,163	1,519	0	0	0	452
100.0	0	2,407	2,163	1,519	0	0	0	452
100.0	0	39,785	33,971	21,015	2,250	2,404	2,994	77
100.0	0	39,785	33,971	21,015	2,250	2,404	2,994	77
100.0	0	810	720	540	0	0	0	180
100.0	0	810	720	540	0	0	0	180
100.0	0	78,116	68,113	38,492	6,291	7,769	6,291	0
100.0	0	78,116	68,113	38,492	6,291	7,769	6,291	0

路線別内訳  
一般県道

(平成23年4月1日現在)  
宮古土木事務所

路線名	改良済				未改良			
	19.5m以上	13.0m以上	5.5m以上	5.5m未満	5.5m以上	3.5m以上	3.5m未満	うち自動車交通不能
平良下地島空港線	0	0	0	0	0	0	0	0
宮古島市	0	0	0	0	0	0	0	0
平良新里線	0	0	11,397	0	0	833	0	0
宮古島市	0	0	11,397	0	0	833	0	0
平良新里線(旧)	0	0	0	511	0	0	0	0
宮古島市	0	0	0	511	0	0	0	0
与那覇上地線	0	0	484	0	691	0	0	0
宮古島市	0	0	484	0	691	0	0	0
平良久松港線	0	0	2,783	0	0	0	0	0
宮古島市	0	0	2,783	0	0	0	0	0
鏡原増原線	0	0	3,747	0	0	120	0	0
宮古島市	0	0	3,747	0	0	120	0	0
野原越七原線	0	0	3,299	0	0	0	0	0
宮古島市	0	0	3,299	0	0	0	0	0
野原越七原線(旧)	0	0	0	0	0	250	0	0
宮古島市	0	0	0	0	0	250	0	0
嘉手苅屋原線	52	0	4,574	0	0	0	0	0
宮古島市	52	0	4,574	0	0	0	0	0
根間地与那節線	0	0	3,889	0	0	0	0	0
宮古島市	0	0	3,889	0	0	0	0	0
根間地与那節線(旧)	0	0	0	0	0	784	0	0
宮古島市	0	0	0	0	0	784	0	0
福里保良線	0	0	4,890	0	0	0	0	0
宮古島市	0	0	4,890	0	0	0	0	0
福里保良線(旧)	0	0	0	0	0	291	161	0
宮古島市	0	0	0	0	0	291	161	0
川満山中線	0	0	2,994	0	0	77	0	0
宮古島市	0	0	2,994	0	0	77	0	0
川満山中線(旧)	0	0	0	0	0	0	180	0
宮古島市	0	0	0	0	0	0	180	0
友利線	0	41	6,250	0	0	0	0	0
宮古島市	0	41	6,250	0	0	0	0	0

単位：メートル

舗装済	未舗装	舗装済			道路延長	橋梁		トンネル	
		セメント	アスファルト			個数	延長	個数	延長
			高級	簡易					
0	0	0	0	0	0	0	0	0	
0	0	0	0	0	0	0	0	0	
12,230	0	110	10,928	1,192	12,230	0	0	0	
12,230	0	110	10,928	1,192	12,230	0	0	0	
511	0	0	511	0	511	0	0	0	
511	0	0	511	0	511	0	0	0	
1,175	0	0	484	691	1,170	1	5	0	
1,175	0	0	484	691	1,170	1	5	0	
2,783	0	0	2,783	0	2,783	0	0	0	
2,783	0	0	2,783	0	2,783	0	0	0	
3,867	0	0	3,747	120	3,859	2	8	0	
3,867	0	0	3,747	120	3,859	2	8	0	
3,299	0	0	3,299	0	3,299	0	0	0	
3,299	0	0	3,299	0	3,299	0	0	0	
250	0	0	0	250	250	0	0	0	
250	0	0	0	250	250	0	0	0	
4,626	0	0	4,626	0	4,619	1	7	0	
4,626	0	0	4,626	0	4,619	1	7	0	
3,889	0	0	3,889	0	3,889	0	0	0	
3,889	0	0	3,889	0	3,889	0	0	0	
784	0	0	0	784	784	0	0	0	
784	0	0	0	784	784	0	0	0	
4,890	0	0	4,890	0	4,890	0	0	0	
4,890	0	0	4,890	0	4,890	0	0	0	
452	0	0	0	452	452	0	0	0	
452	0	0	0	452	452	0	0	0	
3,071	0	0	2,839	232	3,071	0	0	0	
3,071	0	0	2,839	232	3,071	0	0	0	
180	0	0	0	180	180	0	0	0	
180	0	0	0	180	180	0	0	0	
6,291	0	0	6,291	0	6,288	1	3	0	
6,291	0	0	6,291	0	6,288	1	3	0	

路線別内訳  
一般県道

(平成23年4月1日現在)  
宮古土木事務所

路線名	総延長	重用	未供用	実延長	改良率(%)	舗装率(%)
宮国線	3,956	9	0	3,947	100.0	100.0
宮古島市	3,956	9	0	3,947	100.0	100.0
長山港佐良浜港線	11,216	960	0	10,256	100.0	100.0
宮古島市	11,216	960	0	10,256	100.0	100.0
長山港佐良浜港線(旧)	560	0	0	560	0.0	0.0
宮古島市	560	0	0	560	0.0	0.0
長山港佐良浜港線(新)	3,179	0	0	3,179	100.0	100.0
宮古島市	3,179	0	0	3,179	100.0	100.0
多良間多良間港線	814	0	0	814	60.7	60.7
多良間村	814	0	0	814	60.7	60.7
塩川仲筋線	7,675	0	0	7,675	100.0	100.0
多良間村	7,675	0	0	7,675	100.0	100.0
保良上地線	20,933	51	905	19,977	99.8	100.0
宮古島市	20,933	51	905	19,977	99.8	100.0
池間大浦線	11,825	0	0	11,825	99.1	98.3
宮古島市	11,825	0	0	11,825	99.1	98.3
城辺下地線	11,874	60	10,362	1,452	100.0	100.0
宮古島市	11,874	60	10,362	1,452	100.0	100.0
高野西里線	10,781	3,139	1,779	5,863	100.0	100.0
宮古島市	10,781	3,139	1,779	5,863	100.0	100.0
事務所計	146,993	5,201	27,946	113,846	96.1	95.6
現道計	141,077	5,201	27,946	107,930	98.0	97.4
旧道計	2,737	0	0	2,737	18.7	18.7
新道計	3,179	0	0	3,179	100.0	100.0

単位：メートル

舗 装 率 (%)	歩 道 橋	道 路 面 積(㎡)			歩 道 延 長		改 良 済 延 長	未 改 良 延 長
		道 路 敷	道 路 部	車 道	設 置 延 長	総 延 長		
100.0	0	44,821	40,002	23,986	3,947	3,947	3,947	0
100.0	0	44,821	40,002	23,986	3,947	3,947	3,947	0
100.0	0	122,910	113,571	67,933	9,772	16,432	10,256	0
100.0	0	122,910	113,571	67,933	9,772	16,432	10,256	0
100.0	0	3,085	2,881	2,211	0	0	0	560
100.0	0	3,085	2,881	2,211	0	0	0	560
100.0	0	47,288	37,633	19,225	3,179	5,607	3,179	0
100.0	0	47,288	37,633	19,225	3,179	5,607	3,179	0
100.0	0	7,408	6,894	4,698	446	546	494	320
100.0	0	7,408	6,894	4,698	446	546	494	320
100.0	0	105,006	93,785	48,731	7,627	7,627	7,675	0
100.0	0	105,006	93,785	48,731	7,627	7,627	7,675	0
100.0	0	361,493	281,891	123,672	19,695	22,203	19,944	33
100.0	0	361,493	281,891	123,672	19,695	22,203	19,944	33
100.0	0	130,302	114,854	76,708	11,798	11,969	11,718	107
100.0	0	130,302	114,854	76,708	11,798	11,969	11,718	107
100.0	0	31,702	27,973	10,884	1,452	2,899	1,452	0
100.0	0	31,702	27,973	10,884	1,452	2,899	1,452	0
100.0	0	128,067	117,532	51,082	5,372	10,497	5,863	0
100.0	0	128,067	117,532	51,082	5,372	10,497	5,863	0
100.0	0	1,607,072	1,394,349	741,341	106,119	146,155	109,439	4,407
100.0	0	1,544,158	1,342,697	711,239	102,940	140,548	105,749	2,181
100.0	0	15,626	14,019	10,877	0	0	511	2,226
100.0	0	47,288	37,633	19,225	3,179	5,607	3,179	0

路線別内訳  
一般県道

(平成23年4月1日現在)  
宮古土木事務所

路線名	改良済				未改良			
	19.5m以上	13.0m以上	5.5m以上	5.5m未満	5.5m以上	3.5m以上	3.5m未満	うち自動車交通不能
宮国線	0	0	3,947	0	0	0	0	0
宮古島市	0	0	3,947	0	0	0	0	0
長山港佐良浜港線	0	0	9,652	604	0	0	0	0
宮古島市	0	0	9,652	604	0	0	0	0
長山港佐良浜港線(旧)	0	0	0	0	31	329	200	0
宮古島市	0	0	0	0	31	329	200	0
長山港佐良浜港線(新)	0	0	3,179	0	0	0	0	0
宮古島市	0	0	3,179	0	0	0	0	0
多良間多良間港線	0	0	494	0	0	320	0	0
多良間村	0	0	494	0	0	320	0	0
塩川仲筋線	0	0	7,675	0	0	0	0	0
多良間村	0	0	7,675	0	0	0	0	0
保良上地線	53	82	19,694	115	33	0	0	0
宮古島市	53	82	19,694	115	33	0	0	0
池間大浦線	0	0	11,622	96	107	0	0	0
宮古島市	0	0	11,622	96	107	0	0	0
城辺下地線	71	9	1,372	0	0	0	0	0
宮古島市	71	9	1,372	0	0	0	0	0
高野西里線	19	414	5,430	0	0	0	0	0
宮古島市	19	414	5,430	0	0	0	0	0
事務所計	195	546	107,372	1,326	862	3,004	541	0
現道計	195	546	104,193	815	831	1,350	0	0
旧道計	0	0	0	511	31	1,654	541	0
新道計	0	0	3,179	0	0	0	0	0

単位：メートル

舗装済	未舗装	舗装済			道路延長	橋梁		トンネル	
		セメント	アスファルト			個数	延長	個数	延長
			高級	簡易					
3,947	0	0	3,947	0	3,947	0	0	0	0
3,947	0	0	3,947	0	3,947	0	0	0	0
10,256	0	0	10,256	0	10,243	2	13	0	0
10,256	0	0	10,256	0	10,243	2	13	0	0
560	0	0	0	560	560	0	0	0	0
560	0	0	0	560	560	0	0	0	0
3,179	0	0	3,179	0	3,179	0	0	0	0
3,179	0	0	3,179	0	3,179	0	0	0	0
814	0	0	494	320	814	0	0	0	0
814	0	0	494	320	814	0	0	0	0
7,675	0	0	7,675	0	7,675	0	0	0	0
7,675	0	0	7,675	0	7,675	0	0	0	0
19,977	0	0	19,977	0	19,821	7	156	0	0
19,977	0	0	19,977	0	19,821	7	156	0	0
11,825	0	0	11,622	203	10,301	2	1,524	0	0
11,825	0	0	11,622	203	10,301	2	1,524	0	0
1,452	0	0	1,452	0	1,452	0	0	0	0
1,452	0	0	1,452	0	1,452	0	0	0	0
5,863	0	0	5,863	0	5,863	0	0	0	0
5,863	0	0	5,863	0	5,863	0	0	0	0
113,846	0	110	108,752	4,984	112,130	16	1,716	0	0
107,930	0	110	105,062	2,758	106,214	16	1,716	0	0
2,737	0	0	511	2,226	2,737	0	0	0	0
3,179	0	0	3,179	0	3,179	0	0	0	0



路線別内訳  
一般県道

(平成23年4月1日現在)  
八重山土木事務所

路線名	総延長	重用	未供用	実延長	改良率(%)	舗高装率(%)
平野伊原間線	14,544	0	0	14,544	60.4	37.1
石垣市	14,544	0	0	14,544	60.4	37.1
川平高屋線	2,732	0	952	1,780	100.0	100.0
石垣市	2,732	0	952	1,780	100.0	100.0
石垣浅田線	8,577	0	0	8,577	98.1	64.3
石垣市	8,577	0	0	8,577	98.1	64.3
石垣浅田線(旧)	220	0	0	220	100.0	100.0
石垣市	220	0	0	220	100.0	100.0
大浜富野線	12,149	5,311	0	6,838	97.4	97.4
石垣市	12,149	5,311	0	6,838	97.4	97.4
大浜富野線(新)	3,454	0	1,486	1,968	100.0	100.0
石垣市	3,454	0	1,486	1,968	100.0	100.0
石垣空港線	799	0	0	799	100.0	100.0
石垣市	799	0	0	799	100.0	100.0
白浜南風見線	50,352	0	0	50,352	100.0	95.0
竹富町	50,352	0	0	50,352	100.0	95.0
白浜南風見線(旧)	3,481	0	0	3,481	0.0	0.0
竹富町	3,481	0	0	3,481	0.0	0.0
与那国島線	14,433	0	0	14,433	90.5	90.5
与那国町	14,433	0	0	14,433	90.5	90.5
与那国港線	613	0	0	613	100.0	100.0
与那国町	613	0	0	613	100.0	100.0
新川白保線	15,360	3,084	545	11,731	93.4	87.0
石垣市	15,360	3,084	545	11,731	93.4	87.0
新川白保線(旧)	381	0	0	381	0.0	0.0
石垣市	381	0	0	381	0.0	0.0
小浜港線	1,536	0	0	1,536	100.0	100.0
竹富町	1,536	0	0	1,536	100.0	100.0
黒島港線	2,438	0	0	2,438	100.0	0.0
竹富町	2,438	0	0	2,438	100.0	0.0
黒島港線(旧)	384	0	0	384	100.0	100.0
竹富町	384	0	0	384	100.0	100.0

単位：メートル

舗 装 率 含 (%)	歩 道 橋	道 路 面 積(m <sup>2</sup> )			歩 道 延 長		改 良 済 延 長	未 改 良 延 長
		道 路 敷	道 路 部	車 道	設 置 延 長	総 延 長		
100.0	0	185,452	117,625	84,748	9,849	12,386	8,784	5,760
100.0	0	185,452	117,625	84,748	9,849	12,386	8,784	5,760
100.0	0	31,161	18,214	13,039	1,780	2,380	1,780	0
100.0	0	31,161	18,214	13,039	1,780	2,380	1,780	0
100.0	0	148,893	114,673	66,955	8,479	9,482	8,418	159
100.0	0	148,893	114,673	66,955	8,479	9,482	8,418	159
100.0	0	2,288	1,772	1,540	0	0	220	0
100.0	0	2,288	1,772	1,540	0	0	220	0
100.0	0	225,112	129,883	89,794	5,294	9,252	6,663	175
100.0	0	225,112	129,883	89,794	5,294	9,252	6,663	175
100.0	0	60,567	28,313	14,846	1,968	1,964	1,968	0
100.0	0	60,567	28,313	14,846	1,968	1,964	1,968	0
100.0	0	12,543	12,093	5,425	799	1,598	799	0
100.0	0	12,543	12,093	5,425	799	1,598	799	0
100.0	0	696,514	499,279	302,691	45,397	51,177	50,352	0
100.0	0	696,514	499,279	302,691	45,397	51,177	50,352	0
100.0	0	50,746	22,798	18,266	0	0	0	3,481
100.0	0	50,746	22,798	18,266	0	0	0	3,481
100.0	0	222,719	131,246	92,094	6,280	7,760	13,068	1,365
100.0	0	222,719	131,246	92,094	6,280	7,760	13,068	1,365
100.0	0	6,182	5,029	3,317	303	287	613	0
100.0	0	6,182	5,029	3,317	303	287	613	0
100.0	0	179,016	115,551	92,355	8,149	8,748	10,951	780
100.0	0	179,016	115,551	92,355	8,149	8,748	10,951	780
100.0	0	2,913	1,981	1,600	0	0	0	381
100.0	0	2,913	1,981	1,600	0	0	0	381
100.0	0	24,081	18,204	10,464	1,536	1,536	1,536	0
100.0	0	24,081	18,204	10,464	1,536	1,536	1,536	0
100.0	0	28,736	27,958	15,728	2,314	2,314	2,438	0
100.0	0	28,736	27,958	15,728	2,314	2,314	2,438	0
100.0	0	4,231	2,327	1,625	127	127	384	0
100.0	0	4,231	2,327	1,625	127	127	384	0

路線別内訳  
一般県道

(平成23年4月1日現在)  
八重山土木事務所

路線名	改良済				未改良			
	19.5m以上	13.0m以上	5.5m以上	5.5m未満	5.5m以上	3.5m以上	3.5m未満	うち自動車交通不能
平野伊原間線	0	0	8,784	0	912	4,848	0	0
石垣市	0	0	8,784	0	912	4,848	0	0
川平高屋線	0	0	1,780	0	0	0	0	0
石垣市	0	0	1,780	0	0	0	0	0
石垣浅田線	0	0	8,418	0	0	159	0	0
石垣市	0	0	8,418	0	0	159	0	0
石垣浅田線(旧)	0	0	220	0	0	0	0	0
石垣市	0	0	220	0	0	0	0	0
大浜富野線	0	0	6,663	0	175	0	0	0
石垣市	0	0	6,663	0	175	0	0	0
大浜富野線(新)	0	0	1,968	0	0	0	0	0
石垣市	0	0	1,968	0	0	0	0	0
石垣空港線	0	0	799	0	0	0	0	0
石垣市	0	0	799	0	0	0	0	0
白浜南風見線	0	55	48,497	1,800	0	0	0	0
竹富町	0	55	48,497	1,800	0	0	0	0
白浜南風見線(旧)	0	0	0	0	2,149	1,332	0	0
竹富町	0	0	0	0	2,149	1,332	0	0
与那国島線	0	0	13,068	0	0	1,365	0	0
与那国町	0	0	13,068	0	0	1,365	0	0
与那国港線	0	0	334	279	0	0	0	0
与那国町	0	0	334	279	0	0	0	0
新川白保線	0	0	10,951	0	780	0	0	0
石垣市	0	0	10,951	0	780	0	0	0
新川白保線(旧)	0	0	0	0	0	381	0	0
石垣市	0	0	0	0	0	381	0	0
小浜港線	0	0	1,536	0	0	0	0	0
竹富町	0	0	1,536	0	0	0	0	0
黒島港線	0	0	2,307	131	0	0	0	0
竹富町	0	0	2,307	131	0	0	0	0
黒島港線(旧)	0	0	0	384	0	0	0	0
竹富町	0	0	0	384	0	0	0	0

単位：メートル

舗装済	未舗装	舗装済			道路延長	橋梁		トンネル	
		セメント	アスファルト			個数	延長	個数	延長
			高級	簡易					
14,544	0	0	5,403	9,141	14,477	3	67	0	0
14,544	0	0	5,403	9,141	14,477	3	67	0	0
1,780	0	0	1,780	0	1,780	0	0	0	0
1,780	0	0	1,780	0	1,780	0	0	0	0
8,577	0	0	5,514	3,063	8,468	6	109	0	0
8,577	0	0	5,514	3,063	8,468	6	109	0	0
220	0	0	220	0	205	2	15	0	0
220	0	0	220	0	205	2	15	0	0
6,838	0	0	6,663	175	6,741	2	97	0	0
6,838	0	0	6,663	175	6,741	2	97	0	0
1,968	0	0	1,968	0	1,968	0	0	0	0
1,968	0	0	1,968	0	1,968	0	0	0	0
799	0	0	799	0	799	0	0	0	0
799	0	0	799	0	799	0	0	0	0
50,352	0	0	47,848	2,504	48,078	31	1,599	1	675
50,352	0	0	47,848	2,504	48,078	31	1,599	1	675
3,481	0	0	0	3,481	3,473	1	8	0	0
3,481	0	0	0	3,481	3,473	1	8	0	0
14,433	0	0	13,068	1,365	14,382	5	51	0	0
14,433	0	0	13,068	1,365	14,382	5	51	0	0
613	0	0	613	0	613	0	0	0	0
613	0	0	613	0	613	0	0	0	0
11,731	0	0	10,204	1,527	11,596	14	135	0	0
11,731	0	0	10,204	1,527	11,596	14	135	0	0
381	0	0	0	381	381	0	0	0	0
381	0	0	0	381	381	0	0	0	0
1,536	0	0	1,536	0	1,529	1	7	0	0
1,536	0	0	1,536	0	1,529	1	7	0	0
2,438	0	0	0	2,438	2,438	0	0	0	0
2,438	0	0	0	2,438	2,438	0	0	0	0
384	0	0	384	0	384	0	0	0	0
384	0	0	384	0	384	0	0	0	0

路線別内訳  
一般県道

(平成23年4月1日現在)  
八重山土木事務所

路線名	総延長	重用	未供用	実延長	改良率 (%)	舗高装級率 (%)
事務所計	131,453	8,395	2,983	120,075	89.9	80.0
現道計	123,533	8,395	1,497	113,641	92.7	82.2
旧道計	4,466	0	0	4,466	13.5	13.5
新道計	3,454	0	1,486	1,968	100.0	100.0

単位：メートル

舗装率 簡易含 (%)	歩道橋	道 路 面 積 (㎡)			歩 道 延 長		改良済 延 長	未改良 延 長
		道 路 敷	道 路 部	車 道	設置延長	総延長		
100.0	0	1,881,154	1,246,946	814,487	92,275	109,011	107,974	12,101
100.0	0	1,760,409	1,189,755	776,610	90,180	106,920	105,402	8,239
100.0	0	60,178	28,878	23,031	127	127	604	3,862
100.0	0	60,567	28,313	14,846	1,968	1,964	1,968	0

路線別内訳  
一般県道

(平成23年4月1日現在)  
八重山土木事務所

路線名	改良済				未改良			
	19.5m以上	13.0m以上	5.5m以上	5.5m未満	5.5m以上	3.5m以上	3.5m未満	うち自動車交通不能
事務所計	0	55	105,325	2,594	4,016	8,085	0	0
現道計	0	55	103,137	2,210	1,867	6,372	0	0
旧道計	0	0	220	384	2,149	1,713	0	0
新道計	0	0	1,968	0	0	0	0	0

単位：メートル

舗装済	未舗装	舗装済			道路延長	橋梁		トンネル	
		セメント	アスファルト			個数	延長	個数	延長
			高級	簡易					
120,075	0	0	96,000	24,075	117,312	65	2,088	1	675
113,641	0	0	93,428	20,213	110,901	62	2,065	1	675
4,466	0	0	604	3,862	4,443	3	23	0	0
1,968	0	0	1,968	0	1,968	0	0	0	0



# 路線別内訳

(平成 23年 4月 1日 現在)

自転車歩行者専用道路(独立専用自歩道)

一般県道

南部土木事務所

路線名	総延長	重用	未供用	実延長
玉城那覇自転車道	35,620	4,737	21,709	9,174
那覇市	1,625	1,050	575	0
与那原町	1,290	0	1,290	0
南風原町	2,915	150	2,765	0
南城市	25,250	3,537	12,539	9,174
八重瀬町	4,540	0	4,540	0
合計	35,620	4,737	21,709	9,174

単位：メートル

有効幅員区分別実延長内訳				
4m以上	3m以上	2m以上	1m以上	1m未満
418	3,765	4,991	0	0
0	0	0	0	0
0	0	0	0	0
0	0	0	0	0
418	3,765	4,991	0	0
0	0	0	0	0
418	3,765	4,991	0	0

# 路線別内訳

(平成 23年 4月 1日 現在)

自転車歩行者専用道路(独立専用自歩道)

一般県道

南部土木事務所

路線名	未舗装道	舗装道	道路延長
玉城那覇自転車道	0	9,174	9,089
那覇市	0	0	0
与那原町	0	0	0
南風原町	0	0	0
南城市	0	9,174	9,089
八重瀬町	0	0	0
合計	0	9,174	9,089

単位：メートル

橋 梁		トンネル		道 路 面 積 (m2)		重用自歩道 設置延長
個数	延長	個数	延長	道 路 敷	有効幅員	
2	85	0	0	62,122	28,574	0
0	0	0	0	0	0	0
0	0	0	0	0	0	0
0	0	0	0	0	0	0
2	85	0	0	62,122	28,574	0
0	0	0	0	0	0	0
2	85	0	0	62,122	28,574	0

## 7. 市町村道の現況

## 市町村道の現況（平成23年4月1日現在）

市町村名	路線数	総延長	重用	未供用	実延長	改良率(%)	舗装率(%)
那覇市	1,762	405,208	7,397	5,579	392,232	71.9	56.8
一級	49	43,541	291	123	43,127	80.8	81.6
二級	114	56,513	601	1,007	54,905	70.0	63.6
その他	1,599	305,154	6,505	4,449	294,200	71.0	52.0
宜野湾市	504	142,179	3,210	2,958	136,011	96.3	86.4
一級	23	13,307	100	0	13,207	100.0	98.4
二級	48	24,118	224	0	23,894	90.7	91.5
その他	433	104,754	2,886	2,958	98,910	97.2	83.6
石垣市	753	350,396	4,712	755	344,929	31.7	16.7
一級	23	46,782	547	0	46,235	83.2	50.5
二級	54	62,259	526	0	61,733	39.5	19.5
その他	676	241,355	3,639	755	236,961	19.6	9.4
浦添市	553	153,415	2,009	2,355	149,051	77.0	71.3
一級	23	29,001	353	1,230	27,418	83.5	81.5
二級	38	22,961	147	30	22,784	64.4	55.9
その他	492	101,453	1,509	1,095	98,849	78.1	72.0
名護市	813	359,942	4,907	971	354,064	37.9	14.3
一級	26	31,910	75	0	31,835	59.8	42.5
二級	101	101,946	757	0	101,189	32.9	14.5
その他	686	226,086	4,075	971	221,040	37.1	10.1
糸満市	624	212,518	2,359	2,294	207,865	80.8	50.6
一級	16	21,752	46	0	21,706	85.8	64.7
二級	55	49,903	231	0	49,672	66.3	25.5
その他	553	140,863	2,082	2,294	136,487	85.3	57.5
沖縄市	1,569	375,754	6,572	3,343	365,839	84.6	18.8
一級	49	55,180	943	2,360	51,877	95.3	49.7
二級	53	36,866	502	0	36,364	84.4	23.3
その他	1,467	283,708	5,127	983	277,598	82.7	12.4
豊見城市	384	150,888	1,506	9,300	140,082	57.8	64.6
一級	25	32,875	227	560	32,088	63.5	63.9
二級	17	14,502	349	585	13,568	56.9	78.9
その他	342	103,511	930	8,155	94,426	56.1	62.8
うるま市	1,162	435,257	6,193	3,950	425,114	72.2	49.8
一級	57	63,646	471	0	63,175	77.3	65.2
二級	68	48,753	768	22	47,963	61.5	48.0
その他	1,037	322,858	4,954	3,928	313,976	72.8	47.0

単位：メートル

舗装率 簡易含 (%)	歩道橋	道 路 面 積 (㎡)			歩 道 延 長		改良済 延 長	未改良 延 長
		道 路 敷	道 路 部	車 道	設置延長	総延長		
99.5	0	3,087,571	3,033,671	2,052,538	113,940	193,904	282,035	110,197
99.9	0	462,805	450,941	277,593	26,215	45,843	34,833	8,294
99.9	0	404,237	397,299	268,841	15,078	24,738	38,437	16,468
99.3	0	2,220,529	2,185,431	1,506,104	72,647	123,323	208,765	85,435
99.8	0	1,092,657	1,077,007	769,020	36,864	65,479	131,026	4,985
100.0	0	201,259	194,585	117,795	11,761	21,686	13,207	0
100.0	0	136,258	135,188	104,474	2,227	3,591	21,667	2,227
99.7	0	755,140	747,234	546,751	22,876	40,202	96,152	2,758
67.8	0	2,249,915	2,007,993	1,481,447	52,652	73,926	109,224	235,705
89.9	0	523,015	427,825	287,527	25,339	36,443	38,464	7,771
76.2	0	427,637	393,244	292,572	13,159	17,095	24,369	37,364
61.3	0	1,299,263	1,186,924	901,348	14,154	20,388	46,391	190,570
99.6	1	1,255,430	1,197,201	849,996	49,515	79,626	114,779	34,272
100.0	1	346,204	326,814	200,217	20,444	36,754	22,886	4,532
100.0	0	173,343	160,789	120,712	7,036	9,372	14,666	8,118
99.4	0	735,883	709,598	529,067	22,035	33,500	77,227	21,622
76.7	0	2,647,310	1,973,951	1,403,943	40,573	63,324	134,175	219,889
92.3	0	344,277	237,578	165,696	11,719	14,396	19,026	12,809
73.3	0	792,004	566,598	408,268	12,403	22,533	33,253	67,936
76.0	0	1,511,029	1,169,775	829,979	16,451	26,395	81,896	139,144
97.6	0	1,798,810	1,686,991	1,182,138	59,239	97,183	168,019	39,846
97.3	0	284,509	266,743	183,504	11,049	17,239	18,619	3,087
96.9	0	442,704	402,427	273,124	13,795	22,192	32,918	16,754
97.9	0	1,071,597	1,017,821	725,510	34,395	57,752	116,482	20,005
94.2	1	2,594,839	2,568,989	1,818,251	88,206	147,082	309,586	56,253
97.2	1	574,935	574,391	354,932	32,921	56,474	49,438	2,439
98.3	0	248,751	247,294	178,336	7,950	12,195	30,683	5,681
93.1	0	1,771,153	1,747,304	1,284,983	47,335	78,413	229,465	48,133
87.5	0	1,218,518	1,068,673	698,842	47,625	73,255	81,033	59,049
87.5	0	318,180	270,767	169,714	19,849	33,346	20,382	11,706
86.2	0	128,237	100,557	65,961	7,344	7,680	7,724	5,844
87.7	0	772,101	697,349	463,167	20,432	32,229	52,927	41,499
90.2	3	2,853,499	2,746,995	1,979,587	71,270	115,296	307,009	118,105
97.5	0	554,109	537,816	364,126	25,247	39,849	48,859	14,316
84.7	3	311,685	296,114	218,903	6,985	11,025	29,518	18,445
89.5	0	1,987,705	1,913,065	1,396,558	39,038	64,422	228,632	85,344

# 市町村道の現況 (平成23年4月1日現在)

市町村名	改 良 済				未 改 良			
	19.5m 以上	13.0m 以上	5.5m 以上	5.5m 未満	5.5m 以上	3.5m 以上	3.5m 未満	うち自動車 交通不能
那覇市	202	4,796	87,028	190,009	24,651	52,823	32,723	5,429
一 級	93	678	23,934	10,128	2,706	4,206	1,382	21
二 級	0	401	12,839	25,197	2,754	9,395	4,319	326
その他	109	3,717	50,255	154,684	19,191	39,222	27,022	5,082
宜野湾市	49	610	48,213	82,154	647	2,575	1,763	128
一 級	44	321	11,925	917	0	0	0	0
二 級	0	0	2,585	19,082	278	1,300	649	0
その他	5	289	33,703	62,155	369	1,275	1,114	128
石垣市	0	145	76,927	32,152	19,102	82,496	134,107	871
一 級	0	59	37,690	715	890	2,852	4,029	0
二 級	0	0	18,860	5,509	5,961	17,503	13,900	9
その他	0	86	20,377	25,928	12,251	62,141	116,178	862
浦添市	131	1,616	52,533	60,499	5,952	19,578	8,742	600
一 級	99	737	20,459	1,591	902	2,226	1,404	0
二 級	0	22	9,141	5,503	1,665	4,722	1,731	0
その他	32	857	22,933	53,405	3,385	12,630	5,607	600
名護市	43	527	59,299	74,306	10,194	71,777	137,918	2,517
一 級	0	41	16,915	2,070	430	4,080	8,299	0
二 級	24	76	15,372	17,781	4,275	29,789	33,872	649
その他	19	410	27,012	54,455	5,489	37,908	95,747	1,868
糸満市	923	4,729	71,642	90,725	1,898	9,511	28,437	8,294
一 級	870	3,534	10,293	3,922	198	1,058	1,831	96
二 級	0	390	14,842	17,686	884	6,558	9,312	0
その他	53	805	46,507	69,117	816	1,895	17,294	8,198
沖縄市	287	2,644	94,675	211,980	1,032	5,638	49,583	11,005
一 級	152	1,837	36,155	11,294	112	1,109	1,218	2
二 級	18	186	11,446	19,033	281	2,123	3,277	214
その他	117	621	47,074	181,653	639	2,406	45,088	10,789
豊見城市	0	1,473	50,445	29,115	5,080	31,115	22,854	160
一 級	0	384	18,386	1,612	137	5,060	6,509	0
二 級	0	16	5,679	2,029	702	3,193	1,949	0
その他	0	1,073	26,380	25,474	4,241	22,862	14,396	160
うるま市	194	1,006	98,675	207,134	9,237	40,947	67,921	6,253
一 級	74	356	29,939	18,490	3,635	6,502	4,179	391
二 級	15	178	11,645	17,680	1,095	7,439	9,911	390
その他	105	472	57,091	170,964	4,507	27,006	53,831	5,472



単位：メートル

舗装済	未舗装	舗装済			道路延長	橋梁		トンネル	
		セメント	アスファルト			個数	延長	個数	延長
			高級	簡易					
390,204	2,028	14,047	208,889	167,268	391,103	84	1,129	0	0
43,103	24	571	34,605	7,927	42,775	20	352	0	0
54,873	32	3,370	31,548	19,955	54,725	20	180	0	0
292,228	1,972	10,106	142,736	139,386	293,603	44	597	0	0
135,678	333	644	116,891	18,143	135,803	11	208	0	0
13,207	0	37	12,961	209	13,197	1	10	0	0
23,894	0	24	21,831	2,039	23,887	2	7	0	0
98,577	333	583	82,099	15,895	98,719	8	191	0	0
233,919	111,010	7,764	49,989	176,166	344,443	72	486	0	0
41,578	4,657	997	22,334	18,247	46,041	19	194	0	0
47,069	14,664	356	11,674	35,039	61,663	13	70	0	0
145,272	91,689	6,411	15,981	122,880	236,739	40	222	0	0
148,449	602	996	105,273	42,180	148,457	30	594	0	0
27,418	0	30	22,327	5,061	27,115	8	303	0	0
22,784	0	53	12,685	10,046	22,650	7	134	0	0
98,247	602	913	70,261	27,073	98,692	15	157	0	0
271,434	82,630	979	49,624	220,831	352,648	162	1,386	1	30
29,384	2,451	27	13,509	15,848	31,597	30	238	0	0
74,134	27,055	237	14,444	59,453	100,800	40	359	1	30
167,916	53,124	715	21,671	145,530	220,251	92	789	0	0
202,827	5,038	11,405	93,851	97,571	207,306	32	559	0	0
21,122	584	49	14,003	7,070	21,483	8	223	0	0
48,128	1,544	1,394	11,284	35,450	49,515	15	157	0	0
133,577	2,910	9,962	68,564	55,051	136,308	9	179	0	0
344,565	21,274	3,362	65,458	275,745	365,051	59	788	0	0
50,443	1,434	51	25,738	24,654	51,755	13	122	0	0
35,741	623	116	8,370	27,255	36,048	12	316	0	0
258,381	19,217	3,195	31,350	223,836	277,248	34	350	0	0
122,601	17,481	928	89,594	32,079	139,470	(1)37	612	0	0
28,083	4,005	113	20,388	7,582	31,972	(1)15	116	0	0
11,700	1,868	321	10,385	994	13,442	5	126	0	0
82,818	11,608	494	58,821	23,503	94,056	17	370	0	0
383,248	41,866	8,091	203,790	171,367	424,050	82	1,064	0	0
61,601	1,574	876	40,292	20,433	62,959	20	216	0	0
40,647	7,316	732	22,302	17,613	47,629	11	334	0	0
281,000	32,976	6,483	141,196	133,321	313,462	51	514	0	0

※( )：市町村境界に架設された橋梁個数

## 市町村道の現況（平成23年4月1日現在）

市町村名	路線数	総延長	重用	未供用	実延長	改良率(%)	舗高装級率(%)
宮古島市	1,556	988,101	17,890	9,132	961,079	65.0	32.1
一級	54	118,547	666	709	117,172	93.1	81.8
二級	115	182,660	1,512	32	181,116	80.4	43.0
その他	1,387	686,894	15,712	8,391	662,791	55.8	20.4
南城市	847	317,274	2,991	663	313,620	46.3	43.6
一級	46	51,373	238	54	51,081	70.4	71.9
二級	80	58,417	240	265	57,912	39.8	40.3
その他	721	207,484	2,513	344	204,627	42.1	37.5
国頭村	106	96,882	515	3,255	93,112	80.9	42.4
一級	5	9,206	0	0	9,206	87.4	85.8
二級	18	41,520	383	873	40,264	93.9	26.5
その他	83	46,156	132	2,382	43,642	67.4	47.8
大宜味村	48	77,746	7	0	77,739	87.7	51.3
一級	5	15,849	0	0	15,849	99.9	81.8
二級	12	17,028	0	0	17,028	71.8	0.5
その他	31	44,869	7	0	44,862	89.5	59.8
東村	49	42,835	33	0	42,802	98.2	1.1
一級	4	10,328	0	0	10,328	100.0	0.0
二級	9	8,105	33	0	8,072	99.0	5.1
その他	36	24,402	0	0	24,402	97.1	0.3
今帰仁村	163	137,452	2,831	3,100	131,521	61.4	30.5
一級	9	25,072	42	0	25,030	94.8	88.8
二級	20	22,914	299	0	22,615	81.8	43.4
その他	134	89,466	2,490	3,100	83,876	46.0	9.6
本部町	231	137,124	2,470	1,997	132,657	32.3	32.6
一級	17	21,766	0	0	21,766	57.3	61.9
二級	34	35,719	183	273	35,263	15.0	23.6
その他	180	79,639	2,287	1,724	75,628	33.2	28.4
恩納村	70	44,144	980	0	43,164	63.1	51.4
一級	9	10,048	203	0	9,845	80.6	82.4
二級	7	4,961	87	0	4,874	74.0	65.6
その他	54	29,135	690	0	28,445	55.2	38.2
宜野座村	158	84,120	1,202	52	82,866	76.2	86.9
一級	12	11,223	113	20	11,090	89.0	98.5
二級	13	10,100	68	0	10,032	78.0	86.8
その他	133	62,797	1,021	32	61,744	73.5	84.8

単位：メートル

舗装率 簡易含 (%)	歩道橋	道 路 面 積 (㎡)			歩 道 延 長		改良済 延 長	未改良 延 長
		道 路 敷	道 路 部	車 道	設置延長	総延長		
77.5	0	6,782,078	6,051,200	4,551,578	175,568	200,034	624,660	336,419
94.3	0	1,236,870	1,108,246	808,357	59,550	72,012	109,072	8,100
88.9	0	1,505,459	1,312,260	981,027	55,911	64,343	145,555	35,561
71.5	0	4,039,749	3,630,694	2,762,194	60,107	63,679	370,033	292,758
84.5	0	2,043,119	1,731,683	1,291,109	35,529	47,941	145,070	168,550
93.6	0	452,111	383,714	278,525	15,838	20,553	35,955	15,126
86.7	0	408,090	349,547	247,662	10,437	14,132	23,036	34,876
81.6	0	1,182,918	998,422	764,922	9,254	13,256	86,079	118,548
92.9	0	838,926	530,783	403,771	12,666	12,820	75,300	17,812
100.0	0	137,122	77,251	57,564	3,971	3,971	8,049	1,157
93.9	0	359,334	231,863	179,927	3,194	3,194	37,815	2,449
90.5	0	342,470	221,669	166,280	5,501	5,655	29,436	14,206
87.8	0	1,086,372	494,582	386,341	6,584	6,584	68,202	9,537
100.0	0	290,221	112,935	96,126	236	236	15,840	9
71.8	0	125,650	82,833	62,798	0	0	12,222	4,806
89.5	0	670,501	298,814	227,417	6,348	6,348	40,140	4,722
98.0	0	490,865	282,335	219,776	4,718	4,718	42,024	778
100.0	0	110,916	61,985	51,219	0	0	10,328	0
99.0	0	77,479	51,191	39,506	626	626	7,992	80
96.8	0	302,470	169,159	129,051	4,092	4,092	23,704	698
84.4	0	991,928	754,655	554,745	29,682	29,835	80,800	50,721
100.0	0	304,099	226,212	162,366	18,197	18,228	23,735	1,295
97.2	0	187,546	141,044	101,688	8,424	8,510	18,504	4,111
76.3	0	500,283	387,399	290,691	3,061	3,097	38,561	45,315
96.4	0	934,752	693,579	497,810	21,704	24,505	42,878	89,779
100.0	0	234,706	171,525	115,758	11,673	14,010	12,471	9,295
100.0	0	225,226	163,539	118,115	3,357	3,382	5,273	29,990
93.8	0	474,820	358,515	263,937	6,674	7,113	25,134	50,494
97.4	0	393,828	272,802	197,512	8,172	9,772	27,246	15,918
91.4	0	142,255	89,665	55,767	5,843	6,405	7,936	1,909
100.0	0	44,176	27,907	22,480	0	0	3,609	1,265
99.0	0	207,397	155,230	119,265	2,329	3,367	15,701	12,744
86.9	0	698,628	519,770	390,017	14,159	17,560	63,105	19,761
98.5	0	93,741	80,107	57,784	4,498	6,017	9,872	1,218
86.8	0	95,539	77,106	48,499	3,865	5,375	7,822	2,210
84.8	0	509,348	362,557	283,734	5,796	6,168	45,411	16,333

# 市町村道の現況 (平成23年4月1日現在)

市町村名	改 良 済				未 改 良			
	19.5m 以上	13.0m 以上	5.5m 以上	5.5m 未満	5.5m 以上	3.5m 以上	3.5m 未満	うち自動車 交通不能
宮古島市	145	1,876	322,301	300,338	21,505	135,754	179,160	1,409
一 級	11	247	94,642	14,172	1,832	3,639	2,629	0
二 級	35	297	92,993	52,230	7,642	19,475	8,444	16
その他	99	1,332	134,666	233,936	12,031	112,640	168,087	1,393
南城市	28	220	52,694	92,128	4,607	58,621	105,322	11,285
一 級	4	54	31,498	4,399	1,084	7,116	6,926	1,542
二 級	20	28	11,819	11,169	844	16,442	17,590	555
その他	4	138	9,377	76,560	2,679	35,063	80,806	9,188
国頭村	21	166	28,065	47,048	1,491	7,281	9,040	0
一 級	0	0	7,264	785	583	305	269	0
二 級	21	130	9,349	28,315	10	2,439	0	0
その他	0	36	11,452	17,948	898	4,537	8,771	0
大宜味村	0	0	37,756	30,446	13	2,285	7,239	0
一 級	0	0	12,606	3,234	0	9	0	0
二 級	0	0	335	11,887	13	1,262	3,531	0
その他	0	0	24,815	15,325	0	1,014	3,708	0
東村	26	93	17,025	24,880	14	342	422	60
一 級	0	5	277	10,046	0	0	0	0
二 級	0	0	3,358	4,634	0	5	75	0
その他	26	88	13,390	10,200	14	337	347	60
今帰仁村	0	46	34,247	46,507	248	10,156	40,317	317
一 級	0	30	21,655	2,050	35	325	935	0
二 級	0	16	5,265	13,223	11	1,004	3,096	0
その他	0	0	7,327	31,234	202	8,827	36,286	317
本部町	5	87	24,521	18,265	2,929	13,019	73,831	1,957
一 級	0	35	11,052	1,384	928	2,892	5,475	0
二 級	5	8	4,614	646	1,207	4,756	24,027	229
その他	0	44	8,855	16,235	794	5,371	44,329	1,728
恩納村	1	61	11,391	15,793	1,095	7,515	7,308	0
一 級	1	48	5,405	2,482	475	603	831	0
二 級	0	0	2,393	1,216	32	431	802	0
その他	0	13	3,593	12,095	588	6,481	5,675	0
宜野座村	25	193	21,786	41,101	389	8,767	10,605	0
一 級	0	6	5,072	4,794	46	829	343	0
二 級	0	7	3,350	4,465	17	586	1,607	0
その他	25	180	13,364	31,842	326	7,352	8,655	0

単位：メートル

舗装済	未舗装	舗装済			道路延長	橋梁		トンネル	
		セメント	アスファルト			個数	延長	個数	延長
			高級	簡易					
745,123	215,956	10,456	298,522	436,145	958,873	69	2,206	0	0
110,441	6,731	258	95,599	14,584	117,084	9	88	0	0
160,979	20,137	1,943	75,889	83,147	180,990	26	126	0	0
473,703	189,088	8,255	127,034	338,414	660,799	34	1,992	0	0
265,094	48,526	23,084	113,796	128,214	313,037	(1)79	583	0	0
47,810	3,271	2,039	34,701	11,070	50,913	(1)14	168	0	0
50,219	7,693	3,558	19,805	26,856	57,819	14	93	0	0
167,065	37,562	17,487	59,290	90,288	204,305	51	322	0	0
86,517	6,595	3,821	35,613	47,083	92,223	39	889	0	0
9,206	0	0	7,895	1,311	9,125	6	81	0	0
37,815	2,449	2,045	8,630	27,140	39,819	14	445	0	0
39,496	4,146	1,776	19,088	18,632	43,279	19	363	0	0
68,241	9,498	455	39,435	28,351	76,620	44	1,119	0	0
15,849	0	25	12,945	2,879	15,213	15	636	0	0
12,222	4,806	78	0	12,144	16,913	12	115	0	0
40,170	4,692	352	26,490	13,328	44,494	17	368	0	0
41,950	852	68	413	41,469	42,635	15	167	0	0
10,328	0	0	0	10,328	10,325	1	3	0	0
7,992	80	0	413	7,579	8,010	6	62	0	0
23,630	772	68	0	23,562	24,300	8	102	0	0
110,962	20,559	1,819	38,310	70,833	130,648	37	857	1	16
25,030	0	33	22,202	2,795	24,310	16	704	1	16
21,972	643	10	9,811	12,151	22,547	8	68	0	0
63,960	19,916	1,776	6,297	55,887	83,791	13	85	0	0
127,939	4,718	1,187	42,106	84,646	131,630	40	922	1	105
21,766	0	0	13,472	8,294	21,236	12	425	1	105
35,263	0	91	8,222	26,950	35,165	12	98	0	0
70,910	4,718	1,096	20,412	49,402	75,229	16	399	0	0
42,031	1,133	196	21,987	19,848	42,983	32	181	0	0
8,997	848	0	8,116	881	9,819	8	26	0	0
4,874	0	96	3,099	1,679	4,827	7	47	0	0
28,160	285	100	10,772	17,288	28,337	17	108	0	0
71,989	10,877	214	71,775	0	82,299	27	567	0	0
10,926	164	19	10,907	0	11,034	3	56	0	0
8,707	1,325	0	8,707	0	9,976	3	56	0	0
52,356	9,388	195	52,161	0	61,289	21	455	0	0

※( )：市町村境界に架設された橋梁個数

## 市町村道の現況（平成23年4月1日現在）

市町村名	路線数	総延長	重用	未供用	実延長	改良率(%)	舗装率(%)
金武町	358	92,928	1,186	1,300	90,442	92.3	21.7
一級	12	13,953	11	0	13,942	100.0	23.1
二級	24	12,670	155	0	12,515	100.0	12.5
その他	322	66,305	1,020	1,300	63,985	89.1	23.1
伊江村	392	170,947	3,692	0	167,255	87.8	12.7
一級	8	8,219	0	0	8,219	100.0	55.4
二級	40	27,108	234	0	26,874	95.2	11.9
その他	344	135,620	3,458	0	132,162	85.6	10.2
誑谷村	382	134,545	595	18,101	115,849	97.8	68.3
一級	22	21,405	18	874	20,513	96.4	84.0
二級	19	14,871	75	830	13,966	100.0	62.2
その他	341	98,269	502	16,397	81,370	97.7	65.3
嘉手納町	147	41,744	685	966	40,093	92.7	87.9
一級	13	7,397	22	22	7,353	99.4	100.0
二級	23	6,759	104	0	6,655	95.9	93.8
その他	111	27,588	559	944	26,085	89.9	83.0
北谷町	382	94,121	1,183	4,471	88,467	93.4	76.7
一級	13	10,594	15	0	10,579	96.6	93.5
二級	23	7,869	49	0	7,820	94.7	96.7
その他	346	75,658	1,119	4,471	70,068	92.7	71.9
北中城村	167	79,274	4,280	1,220	73,774	56.7	45.0
一級	9	14,082	1,421	0	12,661	86.9	76.8
二級	23	18,314	744	0	17,570	56.3	50.7
その他	135	46,878	2,115	1,220	43,543	48.0	33.4
中城村	261	90,974	870	811	89,293	38.7	34.9
一級	7	13,076	22	0	13,054	63.5	65.3
二級	30	22,310	108	40	22,162	46.2	48.8
その他	224	55,588	740	771	54,077	29.6	21.9
西原町	218	92,848	1,212	44	91,592	44.1	54.9
一級	15	15,050	123	0	14,927	55.3	70.8
二級	24	19,991	123	15	19,853	36.6	40.0
その他	179	57,807	966	29	56,812	43.7	56.0
与那原町	216	44,101	644	107	43,350	79.2	63.2
一級	10	7,210	6	0	7,204	88.2	78.5
二級	18	6,045	53	0	5,992	76.6	57.3
その他	188	30,846	585	107	30,154	77.6	60.7

単位：メートル

舗装率 簡易含 (%)	歩道橋	道 路 面 積(㎡)			歩 道 延 長		改良済 延 長	未改良 延 長
		道 路 敷	道 路 部	車 道	設置延長	総延長		
92.3	0	626,382	506,724	400,564	10,416	12,808	83,448	6,994
100.0	0	157,456	113,574	87,250	3,254	5,046	13,942	0
100.0	0	88,642	74,399	59,170	1,543	1,563	12,515	0
89.1	0	380,284	318,751	254,144	5,619	6,199	56,991	6,994
88.1	0	1,055,085	909,067	720,745	1,501	1,509	146,911	20,344
100.0	0	97,708	67,423	57,192	500	501	8,219	0
96.4	0	206,487	161,607	131,371	259	262	25,582	1,292
85.7	0	750,890	680,037	532,182	742	746	113,110	19,052
99.8	0	828,042	765,326	559,141	25,839	33,620	113,272	2,577
100.0	0	179,113	164,966	112,524	9,068	10,798	19,771	742
100.0	0	100,179	95,950	73,092	4,862	5,552	13,966	0
99.7	0	548,750	504,410	373,525	11,909	17,270	79,535	1,835
99.0	0	317,857	286,106	197,247	14,567	22,264	37,149	2,944
100.0	0	65,863	63,979	41,475	4,694	6,905	7,310	43
100.0	0	48,221	40,125	30,694	1,455	1,650	6,383	272
98.4	0	203,773	182,002	125,078	8,418	13,709	23,456	2,629
95.4	0	757,709	732,270	508,014	29,504	53,263	82,586	5,881
93.9	0	94,750	91,274	66,561	4,256	7,603	10,218	361
98.5	0	50,489	49,620	39,430	875	1,317	7,403	417
95.2	0	612,470	591,376	402,023	24,373	44,343	64,965	5,103
95.5	0	417,798	411,012	307,109	12,322	14,887	41,817	31,957
100.0	0	91,460	90,800	67,954	5,769	6,032	11,004	1,657
97.6	0	94,911	93,045	70,841	2,435	2,624	9,892	7,678
93.3	0	231,427	227,167	168,314	4,118	6,231	20,921	22,622
85.6	0	558,067	454,838	332,718	13,207	17,019	34,517	54,776
86.4	0	124,400	91,334	65,172	4,472	6,043	8,294	4,760
92.7	0	162,002	139,651	99,025	6,809	8,902	10,243	11,919
82.4	0	271,665	223,853	168,521	1,926	2,074	15,980	38,097
86.8	0	664,258	570,856	414,873	21,139	27,266	40,357	51,235
100.0	0	147,993	125,003	86,780	8,543	10,046	8,261	6,666
80.9	0	147,451	125,128	90,267	4,930	6,161	7,257	12,596
85.4	0	368,814	320,725	237,826	7,666	11,059	24,839	31,973
99.0	0	307,861	287,515	191,053	9,449	15,597	34,326	9,024
100.0	0	61,097	53,719	38,591	3,407	4,207	6,352	852
98.7	0	34,206	31,698	24,195	407	404	4,589	1,403
98.8	0	212,558	202,098	128,267	5,635	10,986	23,385	6,769

# 市町村道の現況 (平成23年4月1日現在)

市町村名	改 良 済				未 改 良			
	19.5m 以上	13.0m 以上	5.5m 以上	5.5m 未満	5.5m 以上	3.5m 以上	3.5m 未満	うち自動車 交通不能
金武町	0	7	24,325	59,116	545	1,214	5,235	0
一 級	0	0	10,050	3,892	0	0	0	0
二 級	0	7	4,423	8,085	0	0	0	0
その他	0	0	9,852	47,139	545	1,214	5,235	0
伊江村	16	153	26,853	119,889	232	3,223	16,889	662
一 級	16	35	7,900	268	0	0	0	0
二 級	0	92	8,610	16,880	14	776	502	0
その他	0	26	10,343	102,741	218	2,447	16,387	662
読谷村	774	142	29,054	83,302	739	1,510	328	0
一 級	0	40	9,261	10,470	606	136	0	0
二 級	4	20	4,202	9,740	0	0	0	0
その他	770	82	15,591	63,092	133	1,374	328	0
嘉手納町	0	141	14,803	22,205	421	490	2,033	38
一 級	0	0	4,345	2,965	0	0	43	0
二 級	0	10	1,986	4,387	10	116	146	0
その他	0	131	8,472	14,853	411	374	1,844	38
北谷町	29	870	34,609	47,078	663	4,149	1,069	22
一 級	0	33	5,910	4,275	1	128	232	0
二 級	0	0	3,612	3,791	45	197	175	12
その他	29	837	25,087	39,012	617	3,824	662	10
北中城村	6	66	12,484	29,261	1,002	7,776	23,179	1,278
一 級	0	9	6,994	4,001	103	1,274	280	0
二 級	3	29	1,391	8,469	278	3,068	4,332	224
その他	3	28	4,099	16,791	621	3,434	18,567	1,054
中城村	0	92	13,820	20,605	1,047	9,635	44,094	2,541
一 級	0	16	5,876	2,402	0	1,380	3,380	0
二 級	0	0	6,940	3,303	520	3,498	7,901	179
その他	0	76	1,004	14,900	527	4,757	32,813	2,362
西原町	15	228	20,022	20,092	2,036	24,373	24,826	201
一 級	5	133	7,437	686	360	4,209	2,097	0
二 級	10	91	3,945	3,211	796	6,278	5,522	0
その他	0	4	8,640	16,195	880	13,886	17,207	201
与那原町	0	8	10,606	23,712	128	2,354	6,542	809
一 級	0	8	3,515	2,829	123	220	509	0
二 級	0	0	388	4,201	2	677	724	0
その他	0	0	6,703	16,682	3	1,457	5,309	809



単位：メートル

舗装済	未舗装	舗装済			道路延長	橋梁		トンネル	
		セメント	アスファルト			個数	延長	個数	延長
			高級	簡易					
83,448	6,994	799	18,789	63,860	90,300	12	142	0	0
13,942	0	52	3,173	10,717	13,885	4	57	0	0
12,515	0	0	1,561	10,954	12,502	1	13	0	0
56,991	6,994	747	14,055	42,189	63,913	7	72	0	0
147,359	19,896	2,065	19,224	126,070	167,251	1	4	0	0
8,219	0	0	4,555	3,664	8,219	0	0	0	0
25,900	974	239	2,966	22,695	26,870	1	4	0	0
113,240	18,922	1,826	11,703	99,711	132,162	0	0	0	0
115,608	241	919	78,167	36,522	115,626	(1)6	223	0	0
20,513	0	134	17,106	3,273	20,454	(1)4	59	0	0
13,966	0	0	8,688	5,278	13,966	0	0	0	0
81,129	241	785	52,373	27,971	81,206	2	164	0	0
39,686	407	931	34,327	4,428	39,972	(1)11	121	0	0
7,353	0	21	7,332	0	7,276	(1)2	77	0	0
6,655	0	67	6,175	413	6,643	4	12	0	0
25,678	407	843	20,820	4,015	26,053	5	32	0	0
84,371	4,096	2,837	64,998	16,536	88,175	29	292	0	0
9,934	645	324	9,571	39	10,562	3	17	0	0
7,703	117	218	7,346	139	7,789	1	31	0	0
66,734	3,334	2,295	48,081	16,358	69,824	25	244	0	0
70,433	3,341	864	32,315	37,254	73,545	11	229	0	0
12,661	0	0	9,725	2,936	12,620	4	41	0	0
17,155	415	430	8,485	8,240	17,472	3	98	0	0
40,617	2,926	434	14,105	26,078	43,453	4	90	0	0
76,400	12,893	1,277	29,871	45,252	88,960	30	333	0	0
11,279	1,775	227	8,294	2,758	12,985	5	69	0	0
20,546	1,616	313	10,497	9,736	22,047	11	115	0	0
44,575	9,502	737	11,080	32,758	53,928	14	149	0	0
79,536	12,056	1,960	48,364	29,212	91,236	49	356	0	0
14,927	0	16	10,559	4,352	14,833	15	94	0	0
16,067	3,786	258	7,683	8,126	19,741	10	112	0	0
48,542	8,270	1,686	30,122	16,734	56,662	24	150	0	0
42,922	428	1,150	26,235	15,537	43,276	6	74	0	0
7,204	0	0	5,652	1,552	7,196	3	8	0	0
5,915	77	3	3,428	2,484	5,989	1	3	0	0
29,803	351	1,147	17,155	11,501	30,091	2	63	0	0

※( )：市町村境界に架設された橋梁個数

## 市町村道の現況（平成23年4月1日現在）

市町村名	路線数	総延長	重用	未供用	実延長	改良率(%)	舗高装級率(%)
南風原町	273	94,226	1,229	0	92,997	70.0	51.3
一級	11	14,539	153	0	14,386	81.4	69.2
二級	24	15,139	180	0	14,959	87.2	59.8
その他	238	64,548	896	0	63,652	63.4	45.2
渡嘉敷村	33	19,506	195	0	19,311	91.7	40.1
一級	2	5,584	0	0	5,584	100.0	80.2
二級	3	3,883	0	0	3,883	100.0	80.5
その他	28	10,039	195	0	9,844	83.8	1.4
座間味村	15	27,001	11	0	26,990	34.1	12.0
一級	3	6,634	0	0	6,634	94.2	38.8
二級	3	3,079	11	0	3,068	44.6	0.1
その他	9	17,288	0	0	17,288	9.2	3.8
粟国村	103	53,649	334	7,040	46,275	60.3	67.1
一級	8	6,986	26	0	6,960	78.3	72.1
二級	2	2,672	0	0	2,672	90.0	90.0
その他	93	43,991	308	7,040	36,643	54.7	64.5
渡名喜村	27	9,025	0	0	9,025	42.7	42.3
一級	1	538	0	0	538	0.0	0.0
その他	26	8,487	0	0	8,487	45.4	45.0
南大東村	54	48,949	126	0	48,823	92.1	67.1
一級	6	9,527	10	0	9,517	100.0	92.4
二級	5	22,444	86	0	22,358	100.0	98.4
その他	43	16,978	30	0	16,948	77.3	11.8
北大東村	21	34,331	76	0	34,255	96.0	78.3
一級	4	8,353	0	0	8,353	99.6	64.2
二級	5	8,920	28	0	8,892	100.0	95.5
その他	12	17,058	48	0	17,010	92.1	76.2
伊平屋村	121	68,448	702	0	67,746	71.5	23.7
一級	6	15,043	23	0	15,020	65.9	28.7
二級	3	19,944	0	0	19,944	65.9	34.3
その他	112	33,461	679	0	32,782	77.5	14.9
伊是名村	147	82,105	1,115	691	80,299	93.5	54.5
一級	8	18,342	0	0	18,342	100.0	69.0
二級	7	10,810	439	0	10,371	97.0	28.9
その他	132	52,953	676	691	51,586	90.5	54.5

単位：メートル

舗装率 簡易含 (%)	歩道橋	道 路 面 積 (㎡)			歩 道 延 長		改良済 延 長	未改良 延 長
		道 路 敷	道 路 部	車 道	設置延長	総延長		
87.5	0	678,559	587,681	416,564	21,019	33,798	65,117	27,880
94.2	0	132,319	115,938	78,215	7,731	12,500	11,709	2,677
96.4	0	131,140	119,706	77,902	6,407	10,621	13,048	1,911
83.9	0	415,100	352,037	260,447	6,881	10,677	40,360	23,292
97.5	0	336,163	137,772	103,494	2,722	2,722	17,712	1,599
100.0	0	84,729	37,614	30,679	34	34	5,584	0
100.0	0	108,367	39,700	27,409	2,570	2,570	3,883	0
95.1	0	143,067	60,458	45,406	118	118	8,245	1,599
50.0	0	172,168	130,117	89,805	4,602	4,706	9,204	17,786
100.0	0	70,570	51,734	33,169	3,982	4,092	6,252	382
49.4	0	22,063	13,805	10,737	0	0	1,367	1,701
30.9	0	79,535	64,578	45,899	620	614	1,585	15,703
73.3	0	216,648	191,117	136,880	2,349	2,349	27,887	18,388
87.2	0	32,781	30,683	23,199	0	0	5,453	1,507
100.0	0	17,668	14,968	12,137	0	0	2,406	266
68.7	0	166,199	145,466	101,544	2,349	2,349	20,028	16,615
42.3	0	43,539	36,269	27,244	0	0	3,855	5,170
0.0	0	1,695	1,695	1,157	0	0	0	538
45.0	0	41,844	34,574	26,087	0	0	3,855	4,632
94.9	0	418,450	352,220	290,854	2,921	2,924	44,984	3,839
100.0	0	100,507	80,335	63,420	2,329	2,329	9,517	0
100.0	0	204,403	179,829	154,775	0	0	22,358	0
85.2	0	113,540	92,056	72,659	592	595	13,109	3,839
96.1	0	335,237	269,481	199,823	9,446	9,446	32,883	1,372
100.0	0	90,199	73,765	54,390	3,364	3,364	8,321	32
100.0	0	108,895	81,672	55,074	5,935	5,935	8,892	0
92.1	0	136,143	114,044	90,359	147	147	15,670	1,340
80.8	0	678,762	418,445	322,723	10,088	10,062	48,456	19,290
85.3	0	187,564	118,464	88,311	4,156	4,129	9,904	5,116
71.3	0	230,748	145,690	116,500	3,178	3,179	13,145	6,799
84.4	0	260,450	154,291	117,912	2,754	2,754	25,407	7,375
93.4	0	720,458	511,226	381,303	11,956	11,956	75,112	5,187
100.0	0	210,062	170,522	119,020	8,664	8,664	18,342	0
97.7	0	115,566	77,916	57,510	2,234	2,234	10,062	309
90.3	0	394,830	262,788	204,773	1,058	1,058	46,708	4,878

# 市町村道の現況 (平成23年4月1日現在)

市町村名	改 良 済				未 改 良			
	19.5m 以上	13.0m 以上	5.5m 以上	5.5m 未満	5.5m 以上	3.5m 以上	3.5m 未満	うち自動車 交通不能
南風原町	42	68	21,157	43,850	584	11,451	15,845	0
一 級	0	0	7,868	3,841	109	2,009	559	0
二 級	0	0	6,860	6,188	38	740	1,133	0
その他	42	68	6,429	33,821	437	8,702	14,153	0
渡嘉敷村	0	10	6,553	11,149	0	113	1,486	215
一 級	0	0	3,342	2,242	0	0	0	0
二 級	0	10	3,160	713	0	0	0	0
その他	0	0	51	8,194	0	113	1,486	215
座間味村	11	0	2,815	6,378	257	2,536	14,993	4,152
一 級	0	0	2,736	3,516	0	50	332	92
二 級	0	0	64	1,303	13	239	1,449	82
その他	11	0	15	1,559	244	2,247	13,212	3,978
栗国村	0	0	2,991	24,896	27	4,038	14,323	1,012
一 級	0	0	37	5,416	0	922	585	0
二 級	0	0	36	2,370	0	266	0	0
その他	0	0	2,918	17,110	27	2,850	13,738	1,012
渡名喜村	0	0	130	3,725	181	363	4,626	1
一 級	0	0	0	0	33	20	485	0
その他	0	0	130	3,725	148	343	4,141	1
南大東村	0	0	33,789	11,195	27	1,056	2,756	0
一 級	0	0	8,860	657	0	0	0	0
二 級	0	0	21,953	405	0	0	0	0
その他	0	0	2,976	10,133	27	1,056	2,756	0
北大東村	12	15	27,965	4,891	7	7	1,358	0
一 級	0	0	7,440	881	0	0	32	0
二 級	12	5	8,130	745	0	0	0	0
その他	0	10	12,395	3,265	7	7	1,326	0
伊平屋村	19	92	26,157	22,188	5,831	5,841	7,618	4,596
一 級	5	51	9,093	755	1,896	1,931	1,289	55
二 級	0	0	13,145	0	3,492	2,029	1,278	1,090
その他	14	41	3,919	21,433	443	1,881	5,051	3,451
伊是名村	6	21	31,550	43,535	9	2,760	2,418	691
一 級	6	7	16,724	1,605	0	0	0	0
二 級	0	6	8,086	1,970	1	25	283	0
その他	0	8	6,740	39,960	8	2,735	2,135	691

単位：メートル

舗装済	未舗装	舗装済			道路延長	橋梁		トンネル	
		セメント	アスファルト			個数	延長	個数	延長
			高級	簡易					
81,408	11,589	6,773	40,927	33,708	92,503	(1)55	494	0	0
13,552	834	11	9,951	3,590	14,258	12	128	0	0
14,423	536	334	8,605	5,484	14,935	3	24	0	0
53,433	10,219	6,428	22,371	24,634	63,310	(1)40	342	0	0
18,829	482	111	7,633	11,085	19,141	5	170	0	0
5,584	0	5	4,474	1,105	5,572	2	12	0	0
3,883	0	106	3,019	758	3,725	3	158	0	0
9,362	482	0	140	9,222	9,844	0	0	0	0
13,498	13,492	849	2,393	10,256	26,197	9	793	0	0
6,634	0	184	2,393	4,057	6,092	4	542	0	0
1,515	1,553	4	0	1,511	3,064	1	4	0	0
5,349	11,939	661	0	4,688	17,041	4	247	0	0
33,931	12,344	20,792	10,260	2,879	46,262	4	13	0	0
6,071	889	2,502	2,517	1,052	6,957	1	3	0	0
2,672	0	170	2,236	266	2,668	1	4	0	0
25,188	11,455	18,120	5,507	1,561	36,637	2	6	0	0
3,821	5,204	3,821	0	0	9,025	0	0	0	0
0	538	0	0	0	538	0	0	0	0
3,821	4,666	3,821	0	0	8,487	0	0	0	0
46,318	2,505	356	32,427	13,535	48,723	8	100	0	0
9,517	0	0	8,790	727	9,464	3	53	0	0
22,358	0	26	21,967	365	22,332	2	26	0	0
14,443	2,505	330	1,670	12,443	16,927	3	21	0	0
32,915	1,340	0	26,816	6,099	34,255	0	0	0	0
8,353	0	0	5,360	2,993	8,353	0	0	0	0
8,892	0	0	8,490	402	8,892	0	0	0	0
15,670	1,340	0	12,966	2,704	17,010	0	0	0	0
54,708	13,038	1,623	14,420	38,665	67,468	17	278	0	0
12,817	2,203	11	4,293	8,513	14,961	6	59	0	0
14,217	5,727	3	6,844	7,370	19,941	1	3	0	0
27,674	5,108	1,609	3,283	22,782	32,566	10	216	0	0
75,029	5,270	919	42,845	31,265	80,166	23	133	0	0
18,342	0	0	12,652	5,690	18,275	11	67	0	0
10,129	242	23	2,972	7,134	10,341	6	30	0	0
46,558	5,028	896	27,221	18,441	51,550	6	36	0	0

※( )：市町村境界に架設された橋梁個数

## 市町村道の現況（平成23年4月1日現在）

市町村名	路線数	総延長	重用	未供用	実延長	改良率(%)	舗装率(%)
久米島町	369	202,074	2,510	2,737	196,827	50.5	37.6
一級	10	35,253	54	0	35,199	80.2	50.3
二級	12	20,929	78	0	20,851	92.5	78.2
その他	347	145,892	2,378	2,737	140,777	36.8	28.3
八重瀬町	469	228,379	2,993	96	225,290	43.0	18.3
一級	18	21,114	140	0	20,974	83.3	49.1
二級	37	35,715	375	0	35,340	70.1	21.5
その他	414	171,550	2,478	96	168,976	32.4	13.9
多良間村	137	121,355	2,161	582	118,612	25.1	47.5
一級	5	15,019	7	0	15,012	71.1	100.0
二級	1	606	32	0	574	0.0	100.0
その他	131	105,730	2,122	582	103,026	18.5	39.6
竹富町	232	152,106	1,483	13,818	136,805	39.2	18.1
一級	4	6,689	0	0	6,689	97.0	7.5
二級	22	39,407	255	4,896	34,256	76.6	41.9
その他	206	106,010	1,228	8,922	95,860	21.8	10.3
与那国町	242	128,679	2,291	667	125,721	28.5	11.2
一級	4	12,360	895	0	11,465	61.7	0.1
二級	5	3,736	43	0	3,693	75.7	22.2
その他	233	112,583	1,353	667	110,563	23.4	12.0
総合計	16,118	6,622,550	97,357	102,355	6,422,838	63.2	39.3
一級	651	898,373	7,261	5,952	885,160	83.3	66.7
二級	1,209	1,122,466	10,082	8,868	1,103,516	67.2	40.4
その他	14,258	4,601,711	80,014	87,535	4,434,162	58.2	33.5

単位：メートル

舗 装 率 含 (%)	歩 道 橋	道 路 面 積 (㎡)			歩 道 延 長		改 良 済 延 長	未 改 良 延 長
		道 路 敷	道 路 部	車 道	設 置 延 長	総 延 長		
78.3	0	1,424,908	1,079,341	789,537	30,757	36,415	99,335	97,492
100.0	0	322,390	230,701	176,737	5,639	7,697	28,225	6,974
95.9	0	229,430	175,190	112,259	15,280	16,505	19,283	1,568
70.3	0	873,088	673,450	500,541	9,838	12,213	51,827	88,950
64.0	0	1,563,138	1,326,126	1,021,308	30,055	38,044	96,966	128,324
98.2	0	197,471	164,436	123,124	9,778	11,108	17,479	3,495
84.9	0	269,735	231,896	176,999	7,937	9,397	24,784	10,556
55.4	0	1,095,932	929,794	721,185	12,340	17,539	54,703	114,273
52.3	0	733,664	602,198	447,036	7,851	8,240	29,721	88,891
100.0	0	124,845	115,218	95,314	437	826	10,668	4,344
100.0	0	3,617	3,247	2,494	0	0	0	574
45.1	0	605,202	483,733	349,228	7,414	7,414	19,053	83,973
60.2	0	871,263	775,892	561,893	20,556	21,410	53,602	83,203
100.0	0	65,567	56,222	38,893	3,762	3,759	6,488	201
84.9	0	251,800	225,212	161,006	6,623	6,590	26,249	8,007
48.6	0	553,896	494,458	361,994	10,171	11,061	20,865	74,995
49.7	0	785,801	630,065	470,289	11,195	11,195	35,779	89,942
89.8	0	121,577	73,698	62,051	76	76	7,078	4,387
98.1	0	25,931	24,890	19,491	528	528	2,794	899
43.9	0	638,293	531,477	388,747	10,591	10,591	25,907	84,656
84.0	5	47,570,862	40,664,524	29,618,638	1,172,127	1,654,344	4,061,167	2,361,671
96.1	2	9,373,450	7,782,197	5,415,748	398,265	559,221	737,363	147,797
89.4	3	8,745,306	7,281,744	5,335,271	246,058	315,977	741,164	362,352
80.3	0	29,452,106	25,600,583	18,867,619	527,804	779,146	2,582,640	1,851,522

## 市町村道の現況（平成23年4月1日現在）

市町村名	改 良 済				未 改 良			
	19.5m 以上	13.0m 以上	5.5m 以上	5.5m 未満	5.5m 以上	3.5m 以上	3.5m 未満	うち自動車 交通不能
久米島町	0	67	38,825	60,443	761	19,190	77,541	1,890
一 級	0	0	12,191	16,034	215	1,158	5,601	0
二 級	0	32	16,951	2,300	0	405	1,163	0
その他	0	35	9,683	42,109	546	17,627	70,777	1,890
八重瀬町	0	142	36,917	59,907	15,064	71,304	41,956	499
一 級	0	0	12,278	5,201	580	2,214	701	0
二 級	0	32	9,073	15,679	3,139	5,286	2,131	0
その他	0	110	15,566	39,027	11,345	63,804	39,124	499
多良間村	0	20	24,318	5,383	9,955	12,451	66,485	247
一 級	0	20	8,412	2,236	3,661	303	380	0
二 級	0	0	0	0	0	574	0	0
その他	0	0	15,906	3,147	6,294	11,574	66,105	247
竹富町	0	17	31,993	21,592	1,982	31,115	50,106	5,065
一 級	0	17	5,041	1,430	38	151	12	0
二 級	0	0	13,573	12,676	250	3,822	3,935	161
その他	0	0	13,379	7,486	1,694	27,142	46,159	4,904
与那国町	11	13	18,665	17,090	3,632	24,607	61,703	1,897
一 級	0	0	6,021	1,057	1,047	2,505	835	87
二 級	11	13	1,267	1,503	184	505	210	0
その他	0	0	11,377	14,530	2,401	21,597	60,658	1,810
総 合 計	3,021	22,460	1,679,624	2,356,062	155,214	801,756	1,404,701	76,101
一 級	1,380	8,741	556,498	170,744	22,765	61,421	63,611	2,286
二 級	178	2,102	373,680	365,204	36,453	156,923	168,976	4,136
その他	1,463	11,617	749,446	1,820,114	95,996	583,412	1,172,114	69,679



単位：メートル

舗装済	未舗装	舗装済			道路延長	橋梁		トンネル	
		セメント	アスファルト			個数	延長	個数	延長
			高級	簡易					
154,188	42,639	7,435	66,490	80,263	196,090	81	737	0	0
35,199	0	387	17,320	17,492	34,954	16	245	0	0
19,996	855	0	16,310	3,686	20,638	9	213	0	0
98,993	41,784	7,048	32,860	59,085	140,498	56	279	0	0
144,243	81,047	2,411	38,896	102,936	224,746	(1)84	544	0	0
20,594	380	15	10,278	10,301	20,885	15	89	0	0
29,994	5,346	126	7,467	22,401	35,211	14	129	0	0
93,655	75,321	2,270	21,151	70,234	168,650	(1)55	326	0	0
62,091	56,521	1,517	54,834	5,740	118,612	0	0	0	0
15,012	0	0	15,012	0	15,012	0	0	0	0
574	0	0	574	0	574	0	0	0	0
46,505	56,521	1,517	39,248	5,740	103,026	0	0	0	0
82,347	54,458	8,778	15,922	57,647	136,797	2	8	0	0
6,689	0	0	500	6,189	6,689	0	0	0	0
29,079	5,177	4,633	9,726	14,720	34,252	1	4	0	0
46,579	49,281	4,145	5,696	36,738	95,856	1	4	0	0
62,468	63,253	3,279	10,798	48,391	125,671	9	50	0	0
10,297	1,168	0	11	10,286	11,465	0	0	0	0
3,621	72	295	523	2,803	3,684	1	9	0	0
48,550	62,013	2,984	10,264	35,302	110,522	8	41	0	0
5,398,328	1,024,510	160,982	2,362,267	2,875,079	6,403,276	1,403	19,411	3	151
850,985	34,175	9,014	581,512	260,459	879,458	328	5,581	2	121
986,788	116,728	21,672	424,661	540,455	1,099,701	301	3,785	1	30
3,560,555	873,607	130,296	1,356,094	2,074,165	4,424,117	774	10,045	0	0

## 8 . 道路の普及率

# 道路の普及率（１）

道路種別	全国 沖縄 県別	実延長 (A)	改良済延長		舗装済延長	
			(B)	(B/A)×100	(C)	(C/A)×100
一般国道 (指定区間)	全国	Km 23,205.3	Km 23,201.7	% 100.0	Km 22,909.6	% 98.7
	沖縄県	316.6	315.3	99.6	316.6	100.0
一般国道 (指定区間外)	全国	31,909.1	27,461.7	86.1	27,578.5	86.4
	沖縄県	171.4	165.7	96.7	160.3	93.5
一般国道計	全国	55,114.4	50,663.4	91.9	50,488.1	91.6
	沖縄県	488.0	481.0	98.6	476.9	97.7
主要地方道	全国	57,900.8	44,965.7	77.7	42,340.9	73.1
	沖縄県	404.8	373.1	92.2	385.4	95.2
一般都道府県道	全国	71,442.1	43,877.2	61.4	39,043.4	54.7
	沖縄県	656.3	576.7	87.9	554.8	84.5
都道府県道計	全国	129,343.0	88,842.9	68.7	81,384.3	62.9
	沖縄県	1,061.1	949.8	89.5	940.2	88.6
市町村道	全国	1,020,286.1	583,055.4	57.1	189,388.4	18.6
	沖縄県	6,422.8	4,061.2	63.2	2,523.2	39.3
計	全国	1,204,743.5	722,561.7	60.0	321,260.8	26.7
	沖縄県	7,971.9	5,492.0	68.9	3,940.3	49.4

\* 人口 全国 : 127,799 千人 , 沖縄 : 1,401 千人  
自動車台数 全国 : 74,997 千台 , 沖縄 : 938 千台  
面積 全国 : 377,955 km<sup>2</sup> , 沖縄 : 2,276 km<sup>2</sup>

(注)改良済延長は都道府県道以上は車道幅員5.5m以上、また市町村道は5.5m未満を含む延長で算出したものである。

道路統計年報（2012年版より）平成23年4月1日 現在

幅員≥13.0m 改良延長 (D)		歩道設置延長 (E)		人口千人当り 道路延長	
Km	(D/A)×100 %	Km	(E/A)×100 %	m/千人	率 %
5,705.0	24.6	15,804.1	68.1	182	100
128.1	40.5	294.8	93.1	226	124
1,902.9	6.0	17,311.6	54.3	250	100
17.6	10.3	136.0	79.3	122	49
7,607.9	13.8	33,115.7	60.1	431	100
145.7	29.9	430.8	88.3	348	81
3,598.9	6.2	26,481.3	45.7	453	100
45.2	11.2	301.6	74.5	289	64
2,118.6	3.0	22,927.4	32.1	559	100
21.2	3.2	486.2	74.1	469	84
5,717.4	4.4	49,408.7	38.2	1,012	100
66.4	6.3	787.8	74.2	757	75
5,312.9	0.5	88,420.2	8.7	7,984	100
25.5	0.4	1,172.1	18.2	4,584	57
18,638.2	1.5	170,944.6	14.2	9,427	100
237.6	3.0	2,390.7	30.0	5,690	60

## 道路の普及率（２）

道路種別	全国 沖縄 県別	人口千人当り		人口千人当り		人口1人当り	
		改良延長	率	舗装延長	率	道路部面積	率
		m/千人	%	m/千人	%	m <sup>2</sup> /千人	%
一般国道 (指定区間)	全国	182	100	179	100	2.9	100
	沖縄県	225	124	226	126	4.3	148
一般国道 (指定区間外)	全国	215	100	216	100	2.8	100
	沖縄県	118	55	114	53	1.7	61
一般国道計	全国	396	100	395	100	5.7	100
	沖縄県	343	87	340	86	6.0	105
主要地方道	全国	352	100	331	100	4.8	100
	沖縄県	266	76	275	83	3.9	81
一般都道府県道	全国	343	100	306	100	4.9	100
	沖縄県	412	120	396	129	5.6	114
都道府県道計	全国	695	100	637	100	9.8	100
	沖縄県	678	98	671	105	9.5	97
市町村道	全国	4,562	100	1,482	100	41.6	100
	沖縄県	2,899	64	1,801	122	29.0	70
計	全国	5,654	100	2,514	100	57.1	100
	沖縄県	3,920	69	2,812	112	44.5	78

\* 人口 全国 : 127,799 千人 , 沖縄 : 1,401 千人  
自動車台数 全国 : 74,997 千台 , 沖縄 : 938 千台  
面積 全国 : 377,955 km<sup>2</sup> , 沖縄 : 2,276 km<sup>2</sup>

道路統計年報（2012年版より）平成23年4月1日 現在

車 千台当り		車 1台当り		車 1台当り		面積 k m <sup>2</sup> 当り	
道路延長	率	改良延長	率	舗装延長	率	道路延長	率
m/千台	%	m/台	%	m/台	%	m/ k m <sup>2</sup>	%
309	100	0.3	100	0.3	100	61	100
338	109	0.3	100	0.3	100	139	228
425	100	0.4	100	0.4	100	84	100
183	43	0.2	50	0.2	50	75	89
735	100	0.7	100	0.7	100	146	100
520	71	0.5	71	0.5	71	214	147
772	100	0.6	100	0.6	100	153	100
432	56	0.4	67	0.4	67	178	116
953	100	0.6	100	0.5	100	189	100
700	73	0.6	100	0.6	120	288	152
1,725	100	1.2	100	1.1	100	342	100
1,131	66	1.0	83	1.0	91	466	136
13,604	100	7.8	100	2.5	100	2,699	100
6,847	50	4.3	55	2.7	108	2,822	105
16,064	100	9.6	100	4.3	100	3,188	100
8,499	53	5.9	61	4.2	98	3,503	110