

平成19年度

道路施設現況調書

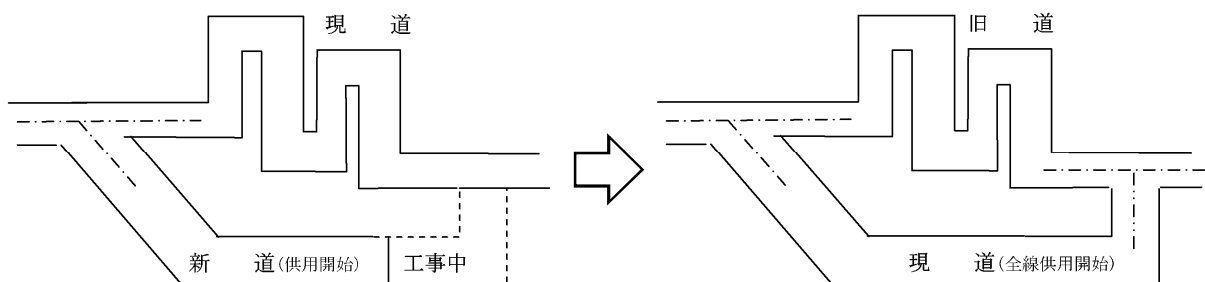
(平成19年4月1日現在)

沖縄県土木建築部

道路管理課

凡 例

1. 本書が調査対象としている「道路」とは「道路法(昭和27年6月10日法律第180号)」が適用される高速自動車国道,一般国道(指定区間・指定区間外)、県道(主要地方道・一般県道)及び市町村道である。
2. 高速自動車国道
「高速自動車国道」とは、「高速自動車国道の路線を指定する政令(昭和32年8月30日政令第275号)」により指定された道路である。
3. 一般国道(指定区間)
「一般国道(指定区間)」とは、道路法第5条第1項の規定に基づき、「一般国道の路線を指定する政令(昭和40年3月29日政令第58号)」により指定された路線のうち、「一般国道の指定区間を指定する政令(昭和33年6月2日政令第164号)」により指定された区間であり、その管理は道路法第13条第1項の規定により国土交通大臣が行う。
4. 一般国道(指定区間外)
「一般国道(指定区間外)」とは、上記3以外の一般国道のことをいう。
5. 主要地方道
「主要地方道」とは、道路法第56条の規定により国土交通大臣が指定した路線であり、高速自動車国道及び一般国道と一体となって広域交通を分担する広域幹線道路として位置付けられている。
6. 市町村道
市町村道の「1級」、「2級」とは、「幹線1級及び2級市町村道の選定について」(昭和55年3月18日付け建設省道地発第18号道路局地方道課長通知)に基づく調査により区分された幹線道路であり、「その他」とは、上記調査による幹線道路以外の道路及び上記調査後に新たに認定された路線をいう。
7. 現況・旧道・新道
路線別内訳表においては、現道、旧道、新道に区分している。
 - ① 現道とは、旧道・新道以外の道路をいう。
 - ② 旧道とは、バイパス等の建設に伴い建設前の元の道路が他の道路として編成(入)されず存在する場合、その元の道路をいう。
 - ③ 新道とは、バイパス部分が現道に連結されないで部分的に供用されている区間をいう。
 - ④ 市町村道は全て「現道」として取り扱うこと。



8. 総延長

調査単位で示す当該区間の起点から終点までの延長(重用延長、未供用延長、渡船延長及び実延長を加えた延長)をいう。

なお、延長は、道路中心線上を測定した延長とする。

9. 重用延長

道路法第11条第1項から第3項までの規定により、上級の路線に重複している区間の延長をいう。

なお、同一道路種別の場合は、路線番号の若い路線を上級とする。

10. 未供用延長

路線の指定または認定の告示がなされているが、未だ供用開始の告示がなされていない区間の延長をいう。

なお、路線の指定または認定がなされただけで、区域決定されていない道路は、その計画ルート
の延長をいう。

11. 実延長

道路法の規定に基づき供用開始の告示がされている区間のうち、重用区間、渡船区間を除いた区間の延長をいう。

12. 改良率

『改良率(%)』は、(改良済延長÷実延長)×100%で計上している。

13. 高級舗装率

『高級舗装率(%)』は、舗装済みの((「高級舗装」+「セメント舗装」)÷実延長)×100%で計上している。

14. 簡易含舗装率

『簡易含舗装率(%)』は、舗装済みの((「高級舗装」+「簡易舗装」+「セメント舗装」)÷実延長)×100%
で計上している。

15. 歩道橋

実延長区間における立体横断施設の設置箇所数をいう。

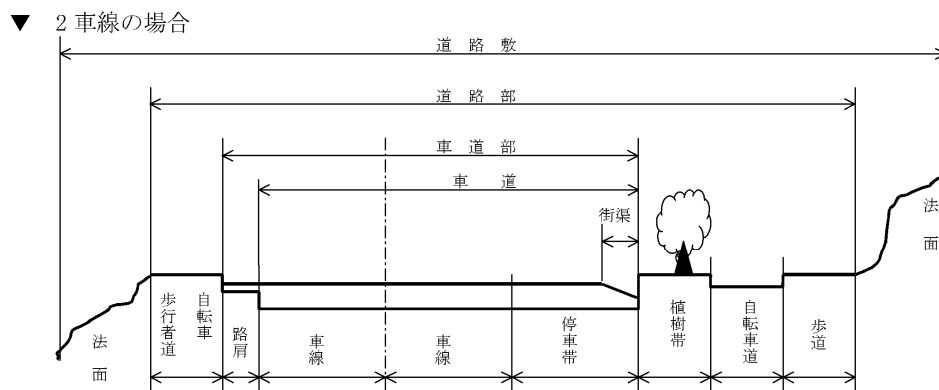
16. 道路面積

実延長区間における道路面積を、次の区分により入力する。

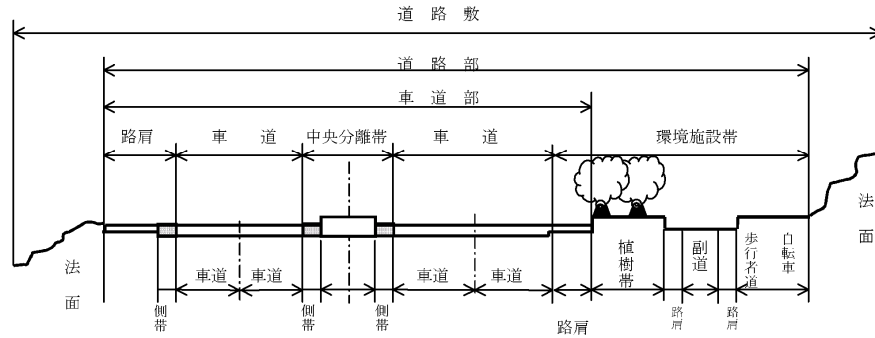
- ① 道路敷面積とは、道路の区域の境界線(杭)から境界線(杭)までの幅員に対応する面積をいう。
なお、道路敷面積については、実測値により難しい場合は、推計値を入力してもよい。
- ② 道路部面積とは、車道、中央帯、路肩、植樹帯および歩道等を加えた幅員に対応する面積
をいう。
- ③ 車道面積とは、車線、停車帯、非常駐車帯および待避所を加えた幅員に対応する面積をいう。

※車道幅員が明確でない場合は、原則として、全幅員から路肩として片側0.5m、計1.0mを
差し引いたものを車道幅員とする。

〈 横断面の構成要素とその組合せ 〉



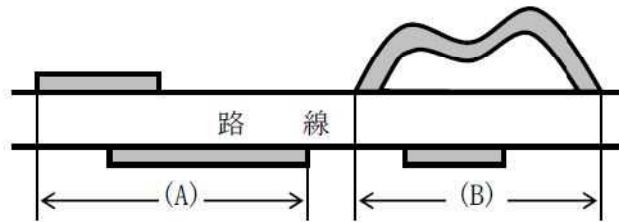
▼ 4車線の場合



17. 歩道延長

① 設置延長とは歩道等設置道路延長で、実延長間における当該道路の部分として設けられた歩道等の設置道路延長(道路中心線上の延長)をいう。

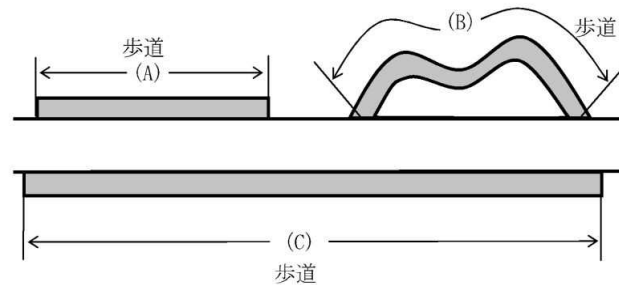
なお、道路の部分として設けられた歩道等とは、歩行者及び自転車の通行の用に供するために、縁石、防護柵等により車道部と区画されたもの(ただし、幅員が0.75m以上あるものに限る。)または、建設にあたり人家等の障害物により車道部から離れて設けられたもので同一路線の部分として設けられたものをいう。



$$\text{歩道設置道路延長} = \ell(A) + \ell(B)$$

② 総延長とは歩道等延長で、実延長間における歩道等設置区間について、歩道部分の中心線上の延長を、左右合計したのべ延長をいう。

(上記の設置延長「歩道等設置道路延長」とは異なる。)



$$\text{総延長} = \ell(A) + \ell(B) + \ell(C)$$

18. 改良済延長、未改良延長

① 次の改良済、未改良別、車道幅員区分別の実延長をいう。

改良済	
車道幅員	19.5m 以上
車道幅員	13.0m 以上 19.5m未満
車道幅員	5.5m 以上 13.0m未満
車道幅員	5.5m 未満

未改良	
車道幅員	5.5m 以上
車道幅員	3.5m 以上 5.5m未満
車道幅員	3.5m 未満
うち自動車交通不能区間	

② 「改良済」とは、次のような道路をいう。

- ・昭和34年3月31日以前に改築された道路
「道路構造令細則案(内務省土木局昭和10年6月土木会議決定)」の規格に適合するものをいう。
- ・昭和34年4月1日以降に改築された道路
「旧道路構造令(昭和33年8月1日政令第244号)」の規格に適合するものをいう。なお、旧道路構造令第34条の特例により改築された道路は、規格改良済として取り扱う。
- ・昭和46年4月1日以降に改築された道路
「道路構造令(昭和45年10月29日政令第320号)」の規格に適合するものをいう。なお、道路構造令第38条の特例により改築された道路は、規格改良済として取り扱う。

③ 自動車交通不能区間とは、道路法施行規則第4条の2に規定する幅員、曲線半径、勾配その他道路状況により最大積載量4トンの貨物自動車が通行できない未改良道路(供用済)の区間をいう。

階段のみで路線が認定され、供用開始をしている場合も自動車交通不能区間に入れる。なお、車両制限等一時的に通行の禁止または制限されているもの、または災害その他により現在交通不能であっても、一年以内に復旧完成の見込みのあるものは、自動車交通不能区間に該当しない。

19. 舗装済・未舗装

- ① 未舗装道には、防塵処理および表面処理したものを含む。
- ② アスファルトの高級とはアスファルト系高級で、アスファルト舗装要綱(日本道路協会発行)に基づくものをいう。
- ③ アスファルトの簡易とはアスファルト系簡易で、主に簡易舗装要綱(日本道路協会発行)に基づくものをいう。
- ④ セメント系舗装道にアスファルトでオーバーレイしたものについては、アスファルト系高級に計上する。

20. 道路延長

「道路延長」とは、実延長から橋梁延長、トンネル延長を除いた延長である。

21. 橋 梁

橋梁とは、橋梁箇所数及び、橋梁延長を計上する。「橋梁個数」は、橋長2メートル以上すべての道路橋を対象とした。なお、高架の道路および栈道は橋梁に含む。また、市町村境界に架設された橋梁は両方で計上している。(なお、その箇所は()書きで明示し合計で差し引く。)

22. トンネル

トンネルとは、トンネル箇所数及びトンネル延長を計上する。

道路施設現況調書(平成19年4月1現在)

土木事務所区分(沖縄県)

圏域別

(本島) 北部は恩納村・金武町より以北とする。中部は読谷村・うるま市より浦添市・西原町までとする。南部是那覇市・南風原町・与那原町より以南とする。

管内別

(本島) 北部と中部は恩納村を仲泊で分割した所と金武町,うるま市境界で区分する。

(事務所) 中部と南部は「圏域別」と同じとする。

国道事務所区分

北部国道

恩納村,うるま市より以北を管理する。

南部国道

読谷村,沖縄市より以南を管理する。

西日本高速道路(株)

高速自動車国道,国道506号(有料道路)を管理する。

道路施設現況調書の見方

1. 道路現況総括 【P.1~24】

道路現況総括表 【P.1・2】

一般国道(指定区間、指定区間外),県道,市町村道の総括(全県計と同じ)

全県計 【P.3・4】

「本島計」 + 「離島計」

本島計 【P.5・6】

沖縄本島のみ道路施設現況

離島計 【P.7・8】

「主要離島計」 + 「その他離島計」

主要離島計 【P.9・10】

主要離島の合計

その他離島計 【P.11・12】

「沖縄本島周辺島別内訳」合計 + 「宮古・石垣島周辺島別内訳」合計

道路現況総括表 【P.13~24】

「6. 路線別内訳」と「7. 市町村道の現況」の合計を総括表にする。

2. 圏域別内訳 【P.25～36】

土木事務所圏域で市町村別に区切って数値をまとめる。

3. 主要離島、島別内訳 【P.37～60】

主要離島 島別内訳 【P.37～44】

有人 宮古本島、石垣本島、久米島 計 [3島]

その他離島 沖縄本島周辺島別内訳 .. 【P.45～52】

有人 伊平屋島、野甫島、伊是名島、伊江島、水納島、津堅島、久高島、粟国島、渡名喜島、座間味島、阿嘉島、慶留間島、渡嘉敷島、前島、奥武島、オーハ島、北大東島、南大東島 [18島]

無人 具志川島、屋那覇島、嘉比島、安慶名敷島、外地島、安室島、屋嘉比島、久場島、黒島、儀志布島、離島、硫黄島 [12島]

宮古・石垣周辺離島 【P.53～60】

宮古 : 有人 池間島、大神島、来間島、伊良部島、下地島、多良間島、水納島 [7島]

石垣 : 有人 竹富島、西表島、鳩間島、由布島、小浜島、黒島、新城島(上地)、新城島(下地)、波照間島、嘉弥真島、与那国島 [11島]

無人 小島、内離島、外離島 [3島]

4. 市町村別内訳 【P.61～88】

市町村別に国道，県道，市町村道をまとめる。

5. 事務所別内訳 【P.89～145】

土木事務所管理道路別にまとめる。ただし，中部と南部にまたがる県道155号線は中部管理とする。他のまたがる4路線(那覇北中城線・宜野湾南風原線・那覇宜野湾線・県道153号線)は，中部・南部の両土木事務所圏域管理とする

事務所別路線数内訳 【P.89】

事務所別総括内訳 【P.90～93】

高速自動車国道 【P.94～97】

西日本高速道路(株) 管理

国道「指定区間」 【P.98～101】

沖縄県総合事務局管理。ただし，国道506号有料道路は西日本高速道路(株)で管理を行う。

北部土木事務所 【P.102～109】

中部土木事務所 【P.110～117】

南部土木事務所 【P.118～129】

宮古支庁 【P.130～137】

八重山支庁 【P.138～141】

自転車歩行者専用道路 【P.142～145】

(独立専用自歩道)

6. 路線別内訳 【P.146～241】

国道, 主要地方道, 一般県道(土木事務所別), 市町村道にまとめる。1路線が2事務所にまたがっている路線の場合, 長い路線を占める事務所のほうに計上している。

中・南部の事務所にまたがる3路線(153号線・155号線・宜野湾南風原線)は中部土木事務所に計上しており, 那覇宜野湾線は両土木事務所管理区域別で計上している。

国道「指定区間」 【P.146～157】

国道「指定区間外」 【P.158～165】

主要地方道 【P.166～181】

一般県道 【P.182～237】

(北部・中部・南部各土木事務所, 宮古・八重山各支庁)

自転車歩行者専用道路 【P.238～241】

(独立専用自歩道)

7. 市町村道の現況 【P.242～261】

市町村道のための道路施設現況をまとめる。

8. 道路普及率 【P.262～265】

国土交通省より発行されている道路統計年報より前年度における数値で普及率を出しているものである。

目 次

1. 道路現況総括	1 ~ 24
2. 圏域別	25 ~ 36
3. 主要離島, 島別内訳	37 ~ 60
4. 市町村別内訳	61 ~ 88
5. 事務所別内訳	89 ~ 145
(事務所別路線数内訳)	(89)
(自転車歩行者専用道路)	(142 ~ 145)
6. 路線別内訳	146 ~ 241
(自転車歩行者専用道路)	(238 ~ 241)
7. 市町村道の現況	242 ~ 261
8. 道路の普及率	262 ~ 265

1 . 道路現況総括

(1) 道路現況総括表(現道+旧道)

(2) 全県計(現道+旧道)

(3) 本島計(現道+旧道)

(4) 離島計(現道+旧道)

(5) 主要離島計(現道+旧道)

(6) その他離島計(現道+旧道)

(7) 道路現況総括表

道路現況総括表（現道＋旧道）

道路種別		路線数	実延長	改良済延長	改良率
高速自動車国道		1	57,323	57,323	100.0
一般国道	指定区間（有料区間）	1	5,111	5,111	100.0
	指定区間	6	303,440	303,440	100.0
	指定区間計	(2) 6	308,551	308,551	100.0
	指定区間外	(2) 6	162,149	155,230	95.7
	計	10	470,700	463,781	98.5
県道	主要地方道	25	402,792	382,594	95.0
	一般県道	119	630,972	565,315	89.6
	計	144	1,033,764	947,909	91.7
高速自動車国道 一般国道・県道 計		155	1,561,787	1,469,013	94.1
県 管 理 計		150	1,195,913	1,103,139	92.2
市町村道	一 級	651	878,518	727,549	82.8
	二 級	1,227	1,111,050	721,804	65.0
	そ の 他	13,851	4,338,818	2,443,585	56.3
	計	15,729	6,328,386	3,892,938	61.5
高速自動車国道・一般国道 県道・市町村道 計		15,884	7,890,173	5,361,951	68.0

（注） 1. 路線数の（ ）内は、同一路線が指定区間、指定区間外双方に重複している。

2. 一般県道の路線数へは、玉城那覇自転車道も含む。

平成 19年 4月 1日 現在 単位：メートル

舗装済延長 (高級)	舗装率 (高級)	舗装済延長 (簡易含)	舗装率 (簡易含)	歩道設置 延長	歩道率
57,323	100.0	57,323	100.0	0	0.0
5,111	100.0	5,111	100.0	0	0.0
303,440	100.0	303,440	100.0	290,577	95.8
308,551	100.0	308,551	100.0	290,577	94.2
150,299	92.7	160,767	99.1	121,562	75.0
458,850	97.5	469,318	99.7	412,139	87.6
378,457	94.0	396,920	98.5	305,019	75.7
521,283	82.6	630,031	99.9	450,504	71.4
899,740	87.0	1,026,951	99.3	755,523	73.1
1,415,913	90.7	1,553,592	99.5	1,167,662	74.8
1,050,039	87.8	1,187,718	99.3	877,085	73.3
574,319	65.4	845,417	96.2	373,397	42.5
448,790	40.4	988,105	88.9	240,850	21.7
1,374,960	31.7	3,429,532	79.0	498,662	11.5
2,398,069	37.9	5,263,054	83.2	1,112,909	17.6
3,813,982	48.3	6,816,646	86.4	2,280,571	28.9

※舗装の「高級」にはセメント舗装も含む

全県計

道路現況総括表(現道+旧道)

道路種別		実延長	改良済延長	改良率
高速自動車国道		57,323	57,323	100.0
一般国道	指定区間(有料区間)	5,111	5,111	100.0
	指定区間	303,440	303,440	100.0
	指定区間計	308,551	308,551	100.0
	指定区間外	162,149	155,230	95.7
	計	470,700	463,781	98.5
県道	主要地方道	402,792	382,594	95.0
	一般県道	630,972	565,315	89.6
	計	1,033,764	947,909	91.7
市町村道		6,328,386	3,892,938	61.5
合計		7,890,173	5,361,951	68.0

平成 19年 4月 1日 現在 単位：メートル

舗装済延長 (高級)	舗装率 (高級)	舗装済延長 (簡易含)	舗装率 (簡易含)	歩道設置 延長	歩道率
57,323	100.0	57,323	100.0	0	0.0
5,111	100.0	5,111	100.0	0	0.0
303,440	100.0	303,440	100.0	290,577	95.8
308,551	100.0	308,551	100.0	290,577	94.2
150,299	92.7	160,767	99.1	121,562	75.0
458,850	97.5	469,318	99.7	412,139	87.6
378,457	94.0	396,920	98.5	305,019	75.7
521,283	82.6	630,031	99.9	450,504	71.4
899,740	87.0	1,026,951	99.3	755,523	73.1
2,398,069	37.9	5,263,054	83.2	1,112,909	17.6
3,813,982	48.3	6,816,646	86.4	2,280,571	28.9

※舗装の「高級」にはセメント舗装も含む

本島計

道路現況総括表(現道+旧道)

道路種別		実延長	改良済延長 改延	改良率
高速自動車国道		57,323	57,323	100.0
一般国道	指定区間(有料区間)	5,111	5,111	100.0
	指定区間	303,440	303,440	100.0
	指定区間計	308,551	308,551	100.0
	指定区間外	99,798	95,402	95.6
	計	408,349	403,953	98.9
県道	主要地方道	268,199	258,869	96.5
	一般県道	337,767	297,361	88.0
	計	605,966	556,230	91.8
市町村道		3,943,095	2,572,684	65.2
合計		5,014,733	3,590,190	71.6

平成 19年 4月 1日 現在 単位：メートル

舗装済延長 (高級)	舗装率 (高級)	舗装済延長 (簡易含)	舗装率 (簡易含)	歩道設置 延長	歩道率
57,323	100.0	57,323	100.0	0	0.0
5,111	100.0	5,111	100.0	0	0.0
303,440	100.0	303,440	100.0	290,577	95.8
308,551	100.0	308,551	100.0	290,577	94.2
94,472	94.7	99,627	99.8	66,680	66.8
403,023	98.7	408,178	100.0	357,257	87.5
259,986	96.9	267,832	99.9	193,344	72.1
287,987	85.3	336,947	99.8	238,693	70.7
547,973	90.4	604,779	99.8	432,037	71.3
1,715,079	43.5	3,523,487	89.4	799,473	20.3
2,723,398	54.3	4,593,767	91.6	1,588,767	31.7

※舗装の「高級」にはセメント舗装も含む

離島計

道路現況総括表(現道+旧道)

道 路 種 別		実延長	改良 延 長	改良率
一般 国道	指 定 区 間	0	0	0.0
	指 定 区 間 外	62,351	59,828	96.0
	計	62,351	59,828	96.0
県 道	主 要 地 方 道	134,593	123,725	91.9
	一 般 県 道	293,205	267,954	91.4
	計	427,798	391,679	91.6
市 町 村 道		2,385,291	1,320,254	55.3
合 計		2,875,440	1,771,761	61.6

平成 19年 4月 1日 現在 単位：メートル

舗装済延長 (高級)	舗装率 (高級)	舗装済延長 (簡易含)	舗装率 (簡易含)	歩道設置 延長	歩道率
0	0.0	0	0.0	0	0.0
55,827	89.5	61,140	98.1	54,882	88.0
55,827	89.5	61,140	98.1	54,882	88.0
118,471	88.0	129,088	95.9	111,675	83.0
233,296	79.6	293,084	100.0	211,811	72.2
351,767	82.2	422,172	98.7	323,486	75.6
682,990	28.6	1,739,567	72.9	313,436	13.1
1,090,584	37.9	2,222,879	77.3	691,804	24.1

※舗装の「高級」にはセメント舗装も含む

主要離島計

道路現況総括表(現道+旧道)

道路種別		実延長	改良 延 長	改良率
一般国道	指定区間	0	0	0.0
	指定区間外	62,351	59,828	96.0
	計	62,351	59,828	96.0
県道	主要地方道	127,367	116,499	91.5
	一般県道	139,064	127,269	91.5
	計	266,431	243,768	91.5
市町村道		1,317,732	699,209	53.1
合計		1,646,514	1,002,805	60.9

平成 19年 4月 1日 現在 単位：メートル

舗装済延長 (高級)	舗装率 (高級)	舗装済延長 (簡易含)	舗装率 (簡易含)	歩道設置 延長	歩道率
0	0.0	0	0.0	0	0.0
55,827	89.5	61,140	98.1	54,882	88.0
55,827	89.5	61,140	98.1	54,882	88.0
111,245	87.3	121,862	95.7	104,482	82.0
118,140	85.0	138,974	99.9	112,914	81.2
229,385	86.1	260,836	97.9	217,396	81.6
336,857	25.6	978,630	74.3	180,815	13.7
622,069	37.8	1,300,606	79.0	453,093	27.5

※舗装の「高級」にはセメント舗装も含む

その他離島計 道路現況総括表(現道+旧道)

道 路 種 別		実 延 長	改 良 済 長 延 長	改 良 率
一 般 国 道	指 定 区 間	0	0	0.0
	指 定 区 間 外	0	0	0.0
	計	0	0	0.0
県 道	主 要 地 方 道	7,226	7,226	100.0
	一 般 県 道	154,141	140,685	91.3
	計	161,367	147,911	91.7
市 町 村 道		1,067,559	621,045	58.2
合 計		1,228,926	768,956	62.6

平成 19年 4月 1日 現在 単位：メートル

舗装済延長 (高級)	舗装率 (高級)	舗装済延長 (簡易含)	舗装率 (簡易含)	歩道設置 延長	歩道率
0	0.0	0	0.0	0	0.0
0	0.0	0	0.0	0	0.0
0	0.0	0	0.0	0	0.0
7,226	100.0	7,226	100.0	7,193	99.5
115,156	74.7	154,110	100.0	98,897	64.2
122,382	75.8	161,336	100.0	106,090	65.7
346,133	32.4	760,937	71.3	132,621	12.4
468,515	38.1	922,273	75.0	238,711	19.4

※舗装の「高級」にはセメント舗装も含む

道路現況總括表

種 別		總延長	重 用	未供用	実延長	改良率 (%)	舗高級率 (%)
高速自動車国道	高速自動車国道 計	57,323	0	0	57,323	100.0	100.0
	現 道	57,323	0	0	57,323	100.0	100.0
一般国道	一般国道 計	1,067,885	80,121	517,064	470,700	98.5	97.5
	現 道	1,040,599	80,121	517,064	443,414	99.7	98.6
	旧 道	27,286	0	0	27,286	79.8	79.8
	指定区間 計	398,836	63,884	26,401	308,551	100.0	100.0
	現 道	380,436	63,884	26,401	290,151	100.0	100.0
	旧 道	18,400	0	0	18,400	100.0	100.0
	指定区間(有料)	5,111	0	0	5,111	100.0	100.0
	現 道	5,111	0	0	5,111	100.0	100.0
	指定区間	393,725	63,884	26,401	303,440	100.0	100.0
	現 道	375,325	63,884	26,401	285,040	100.0	100.0
	旧 道	18,400	0	0	18,400	100.0	100.0
	指定区間外 計	669,049	16,237	490,663	162,149	95.7	92.7
	現 道	660,163	16,237	490,663	153,263	99.1	95.9
	旧 道	8,886	0	0	8,886	37.9	37.9

単位：メートル

舗装率 (%)	歩道橋	道 路 面 積 (㎡)			歩 道 延 長		改良済 延 長	未改良 延 長
		道路敷	道路部	車 道	設置延長	総延長		
100.0	0	3,313,896	1,275,935	805,364	0	0	57,323	0
100.0	0	3,313,896	1,275,935	805,364	0	0	57,323	0
99.7	72	10,798,310	7,880,628	4,640,890	412,139	759,922	463,781	6,919
100.0	62	10,307,643	7,460,225	4,332,902	394,777	727,157	442,012	1,402
94.9	10	490,667	420,403	307,988	17,362	32,765	21,769	5,517
100.0	63	7,874,844	5,851,939	3,467,651	290,577	528,765	308,551	0
100.0	53	7,465,963	5,504,541	3,212,010	275,277	499,850	290,151	0
100.0	10	408,881	347,398	255,641	15,300	28,915	18,400	0
100.0	0	113,813	94,554	71,554	0	0	5,111	0
100.0	0	113,813	94,554	71,554	0	0	5,111	0
100.0	63	7,761,031	5,757,385	3,396,097	290,577	528,765	303,440	0
100.0	53	7,352,150	5,409,987	3,140,456	275,277	499,850	285,040	0
100.0	10	408,881	347,398	255,641	15,300	28,915	18,400	0
99.1	9	2,923,466	2,028,689	1,173,239	121,562	231,157	155,230	6,919
100.0	9	2,841,680	1,955,684	1,120,892	119,500	227,307	151,861	1,402
84.4	0	81,786	73,005	52,347	2,062	3,850	3,369	5,517

道路現況総括表

種 別		改 良 済				未 改 良			
		19.5m 以上	13.0m 以上	5.5m 以上	5.5m 未満	5.5m 以上	3.5m 以上	3.5m 未満	うち自動車 交通不能
高速自動車 国道	高速自動車国道 計	0	57,323	0	0	0	0	0	0
	現 道	0	57,323	0	0	0	0	0	0
一般国道	一般国道 計	30,364	111,393	320,120	1,904	2,324	4,046	549	0
	現 道	26,006	106,340	307,799	1,867	160	1,242	0	0
	旧 道	4,358	5,053	12,321	37	2,164	2,804	549	0
	指定区間 計	27,910	102,893	176,423	1,325	0	0	0	0
	現 道	23,552	97,840	167,434	1,325	0	0	0	0
	旧 道	4,358	5,053	8,989	0	0	0	0	0
	指定区間(有料)	0	5,111	0	0	0	0	0	0
	現 道	0	5,111	0	0	0	0	0	0
	指定区間	27,910	97,782	176,423	1,325	0	0	0	0
	現 道	23,552	92,729	167,434	1,325	0	0	0	0
	旧 道	4,358	5,053	8,989	0	0	0	0	0
	指定区間外 計	2,454	8,500	143,697	579	2,324	4,046	549	0
	現 道	2,454	8,500	140,365	542	160	1,242	0	0
	旧 道	0	0	3,332	37	2,164	2,804	549	0

単位：メートル

舗装済	未舗装	舗装済			道路延長	橋梁		トンネル	
		セメント	アスファルト			個数	延長	個数	延長
			高級	簡易					
57,323	0	155	57,168	0	50,392	38	6,716	1	215
57,323	0	155	57,168	0	50,392	38	6,716	1	215
469,318	1,382	2,570	456,280	10,468	448,531	305 (10)	19,592	8	2,577
443,414	0	2,570	434,511	6,333	421,430	295 (10)	19,407	8	2,577
25,904	1,382	0	21,769	4,135	27,101	10	185	0	0
308,551	0	2,570	305,981	0	289,562	202 (10)	16,412	8	2,577
290,151	0	2,570	287,581	0	271,278	196 (10)	16,296	8	2,577
18,400	0	0	18,400	0	18,284	6	116	0	0
5,111	0	0	5,111	0	322	6 (1)	4,789	0	0
5,111	0	0	5,111	0	322	6 (1)	4,789	0	0
303,440	0	2,570	300,870	0	289,240	196 (9)	11,623	8	2,577
285,040	0	2,570	282,470	0	270,956	190 (9)	11,507	8	2,577
18,400	0	0	18,400	0	18,284	6	116	0	0
160,767	1,382	0	150,299	10,468	158,969	103	3,180	0	0
153,263	0	0	146,930	6,333	150,152	99	3,111	0	0
7,504	1,382	0	3,369	4,135	8,817	4	69	0	0

※()：市町村界に架設された橋梁個数

道路現況総括表

種 別		総延長	重 用	未供用	実延長	改良率 (%)	舗高装級率 (%)
県 道	県道計	1,244,306	111,335	99,207	1,033,764	91.7	87.0
	現道	1,167,285	109,446	99,207	958,632	95.3	90.5
	旧道	77,021	1,889	0	75,132	46.0	42.5
	主要地方道計	466,587	55,744	8,051	402,792	95.0	94.0
	現道	429,549	54,700	8,051	366,798	99.1	98.3
	旧道	37,038	1,044	0	35,994	53.4	49.9
	一般県道計	777,719	55,591	91,156	630,972	89.6	82.6
	現道	737,736	54,746	91,156	591,834	92.9	85.7
	旧道	39,983	845	0	39,138	39.1	35.8
	一般県道(北)計	152,686	3,676	9,250	139,760	82.4	68.6
	現道	145,645	3,676	9,250	132,719	84.7	69.6
	旧道	7,041	0	0	7,041	37.5	49.8
	一般県道(中)計	183,524	23,090	9,248	151,186	87.4	85.7
	現道	160,338	22,245	9,248	128,845	95.9	94.4
	旧道	23,186	845	0	22,341	38.5	35.7
	一般県道(南)計	172,450	18,713	36,282	117,455	95.4	88.9
	現道	166,840	18,713	36,282	111,845	97.2	91.7
	旧道	5,610	0	0	5,610	59.4	32.2
一般県道(宮)計	144,283	3,997	36,376	103,910	94.8	92.8	
現道	140,738	3,997	36,376	100,365	97.6	95.5	
旧道	3,545	0	0	3,545	14.4	14.4	
一般県道(八)計	124,776	6,115	0	118,661	90.5	80.1	
現道	124,175	6,115	0	118,060	90.8	80.3	
旧道	601	0	0	601	36.6	36.6	

単位：メートル

舗装率 (%)	歩道橋	道 路 面 積 (㎡)			歩 道 延 長		改良済 延 長	未改良 延 長
		道 路 敷	道 路 部	車 道	設置延長	総延長		
99.3	18	17,135,610	12,597,165	7,615,730	755,523	1,166,705	947,909	85,855
99.9	18	16,426,916	12,035,099	7,218,732	734,746	1,134,954	913,367	45,265
91.8	0	708,694	562,066	396,998	20,777	31,751	34,542	40,590
98.5	12	7,542,466	5,302,740	3,199,437	305,019	493,718	382,594	20,198
100.0	12	7,164,077	5,013,880	3,002,654	293,020	473,675	363,366	3,432
83.7	0	378,389	288,860	196,783	11,999	20,043	19,228	16,766
99.9	6	9,593,144	7,294,425	4,416,293	450,504	672,987	565,315	65,657
99.9	6	9,262,839	7,021,219	4,216,078	441,726	661,279	550,001	41,833
99.3	0	330,305	273,206	200,215	8,778	11,708	15,314	23,824
99.4	0	2,089,096	1,239,783	870,186	60,014	71,670	115,100	24,660
99.5	0	2,034,738	1,197,278	835,682	59,561	71,217	112,459	20,260
97.5	0	54,358	42,505	34,504	453	453	2,641	4,400
100.0	2	2,568,547	2,091,760	1,185,461	120,878	217,580	132,201	18,985
100.0	2	2,372,517	1,932,927	1,070,951	114,909	209,489	123,593	5,252
100.0	0	196,030	158,833	114,510	5,969	8,091	8,608	13,733
100.0	4	1,757,936	1,516,390	861,746	88,864	153,489	112,092	5,363
100.0	4	1,703,012	1,466,028	827,680	86,508	150,325	108,758	3,087
100.0	0	54,924	50,362	34,066	2,356	3,164	3,334	2,276
99.9	0	1,368,438	1,218,560	690,324	91,451	126,642	98,490	5,420
100.0	0	1,348,646	1,200,807	676,329	91,451	126,642	97,979	2,386
97.5	0	19,792	17,753	13,995	0	0	511	3,034
100.0	0	1,809,127	1,227,932	808,576	89,297	103,606	107,432	11,229
100.0	0	1,803,926	1,224,179	805,436	89,297	103,606	107,212	10,848
100.0	0	5,201	3,753	3,140	0	0	220	381

道路現況総括表

種 別		改 良 済				未 改 良			
		19.5m 以上	13.0m 以上	5.5m 以上	5.5m 未満	5.5m 以上	3.5m 以上	3.5m 未満	うち自動車 交通不能
県 道	県道計	3,934	55,105	861,848	27,022	23,610	51,075	11,170	33
	現道	3,925	55,036	836,610	17,796	15,133	27,135	2,997	0
	旧道	9	69	25,238	9,226	8,477	23,940	8,173	33
	主要地方道計	2,861	34,811	335,488	9,434	6,367	11,544	2,287	33
	現道	2,861	34,742	322,425	3,338	2,277	1,155	0	0
	旧道	0	69	13,063	6,096	4,090	10,389	2,287	33
	一般県道計	1,073	20,294	526,360	17,588	17,243	39,531	8,883	0
	現道	1,064	20,294	514,185	14,458	12,856	25,980	2,997	0
	旧道	9	0	12,175	3,130	4,387	13,551	5,886	0
	一般県道(北)計	16	89	108,009	6,986	5,947	14,027	4,686	0
	現道	16	89	105,906	6,448	5,197	12,127	2,936	0
	旧道	0	0	2,103	538	750	1,900	1,750	0
	一般県道(中)計	176	9,651	119,708	2,666	6,381	9,219	3,385	0
	現道	167	9,651	112,536	1,239	3,355	1,886	11	0
	旧道	9	0	7,172	1,427	3,026	7,333	3,374	0
	一般県道(南)計	727	7,711	99,532	4,122	1,341	3,950	72	0
	現道	727	7,711	96,852	3,468	761	2,276	50	0
	旧道	0	0	2,680	654	580	1,674	22	0
	一般県道(宮)計	154	2,843	94,046	1,447	829	3,851	740	0
	現道	154	2,843	94,046	936	798	1,588	0	0
	旧道	0	0	0	511	31	2,263	740	0
一般県道(八)計	0	0	105,065	2,367	2,745	8,484	0	0	
現道	0	0	104,845	2,367	2,745	8,103	0	0	
旧道	0	0	220	0	0	381	0	0	

単位：メートル

舗装済	未舗装	舗装済			道路延長	橋梁		トンネル	
		セメント	アスファルト			個数	延長	個数	延長
			高級	簡易					
1,026,951	6,813	4,282	895,458	127,211	1,009,658	447	20,363	8	3,743
957,954	678	4,160	863,624	90,170	934,827	419	20,062	8	3,743
68,997	6,135	122	31,834	37,041	74,831	28	301	0	0
396,920	5,872	2,839	375,618	18,463	393,809	188	6,618	4	2,365
366,798	0	2,817	357,694	6,287	358,007	171	6,426	4	2,365
30,122	5,872	22	17,924	12,176	35,802	17	192	0	0
630,031	941	1,443	519,840	108,748	615,849	259	13,745	4	1,378
591,156	678	1,343	505,930	83,883	576,820	248	13,636	4	1,378
38,875	263	100	13,910	24,865	39,029	11	109	0	0
138,934	826	1,156	94,777	43,001	132,604	69	6,453	3	703
132,066	653	1,156	91,274	39,636	125,582	68	6,434	3	703
6,868	173	0	3,503	3,365	7,022	1	19	0	0
151,186	0	48	129,513	21,625	148,800	72	2,386	0	0
128,845	0	8	121,584	7,253	126,534	64	2,311	0	0
22,341	0	40	7,929	14,372	22,266	8	75	0	0
117,430	25	129	104,245	13,056	116,138	45	1,317	0	0
111,820	25	69	102,498	9,253	110,528	45	1,317	0	0
5,610	0	60	1,747	3,803	5,610	0	0	0	0
103,820	90	110	96,283	7,427	102,258	12	1,652	0	0
100,365	0	110	95,772	4,483	98,713	12	1,652	0	0
3,455	90	0	511	2,944	3,545	0	0	0	0
118,661	0	0	95,022	23,639	116,049	61	1,937	1	675
118,060	0	0	94,802	23,258	115,463	59	1,922	1	675
601	0	0	220	381	586	2	15	0	0

道路現況總括表

種 別		總延長	重 用	未供用	實延長	改良率 (%)	舗高裝級率 (%)
市町村道	市町村道計	6,534,927	95,675	110,866	6,328,386	61.5	37.9
	現道	6,534,927	95,675	110,866	6,328,386	61.5	37.9
合 計	合 計	8,904,441	287,131	727,137	7,890,173	68.0	48.3
	現道	8,800,134	285,242	727,137	7,787,755	68.1	48.3
	旧道	104,307	1,889	0	102,418	55.0	52.5

単位：メートル

舗装率 (%)	歩道橋	道 路 面 積 (㎡)			歩 道 延 長		改良済 延 長	未改良 延 長
		道路敷	道路部	車 道	設置延長	総延長		
83.2	3	46,084,825	39,418,376	28,959,678	1,112,909	1,516,933	3,892,938	2,435,448
83.2	3	46,084,825	39,418,376	28,959,678	1,112,909	1,516,933	3,892,938	2,435,448
86.4	93	77,332,641	61,172,104	42,021,662	2,280,571	3,443,560	5,361,951	2,528,222
86.3	83	76,133,280	60,189,635	41,316,676	2,242,432	3,379,044	5,305,640	2,482,115
92.7	10	1,199,361	982,469	704,986	38,139	64,516	56,311	46,107

道路現況総括表

種 別		改 良 済				未 改 良			
		19.5m 以上	13.0m 以上	5.5m 以上	5.5m 未満	5.5m 以上	3.5m 以上	3.5m 未満	うち自動車 交通不能
市町村道	市町村道 計	2,978	20,281	1,598,981	2,270,698	159,523	839,553	1,436,372	73,803
	現 道	2,978	20,281	1,598,981	2,270,698	159,523	839,553	1,436,372	73,803
合 計	合 計	37,276	244,102	2,780,949	2,299,624	185,457	894,674	1,448,091	73,836
	現 道	32,909	238,980	2,743,390	2,290,361	174,816	867,930	1,439,369	73,803
	旧 道	4,367	5,122	37,559	9,263	10,641	26,744	8,722	33

単位：メートル

舗装済	未舗装	舗装済			道路延長	橋梁		トンネル	
		セメント	アスファルト			個数	延長	個数	延長
			高級	簡易					
5,263,054	1,065,332	158,760	2,239,309	2,864,985	6,310,638	1,387 (2)	17,662	3	86
5,263,054	1,065,332	158,760	2,239,309	2,864,985	6,310,638	1,387 (2)	17,662	3	86
6,816,646	1,073,527	165,767	3,648,215	3,002,664	7,819,219	2,177 (12)	64,333	20	6,621
6,721,745	1,066,010	165,645	3,594,612	2,961,488	7,717,287	2,139 (12)	63,847	20	6,621
94,901	7,517	122	53,603	41,176	101,932	38	486	0	0

※()：市町村界に架設された橋梁個数

2. 圈 域 別

圏域別

市町村名	総延長	重用	未供用	実延長	改良率(%)	舗装率(%)
北部圏合計	1,980,083	104,066	42,780	1,833,237	69.3	43.7
高速自動車国道計	24,643	0	0	24,643	100.0	100.0
一般国道計	264,501	29,131	20,163	215,207	98.0	97.5
指定区間計	179,991	29,131	18,500	132,360	100.0	100.0
指定区間外計	84,510	0	1,663	82,847	94.7	93.6
県道計	315,881	55,412	9,250	251,219	88.4	81.3
主要地方道計	154,142	50,617	0	103,525	95.7	96.9
一般県道計	161,739	4,795	9,250	147,694	83.3	70.3
市町村道計	1,375,058	19,523	13,367	1,342,168	60.6	27.1
一級	188,318	467	20	187,831	81.8	56.3
二級	312,970	2,640	1,146	309,184	53.5	21.9
その他	873,770	16,416	12,201	845,153	58.5	22.5
中部圏合計	2,020,704	78,565	53,486	1,888,653	78.9	58.6
高速自動車国道計	30,952	0	0	30,952	100.0	100.0
一般国道計	119,439	31,423	0	88,016	100.0	100.0
指定区間計	119,439	31,423	0	88,016	100.0	100.0
指定区間(有料)	472	0	0	472	100.0	100.0
指定区間	118,967	31,423	0	87,544	100.0	100.0
県道計	262,140	20,814	16,247	225,079	90.4	89.2
主要地方道計	96,367	1,933	6,999	87,435	96.2	96.2
一般県道計	165,773	18,881	9,248	137,644	86.7	84.8
市町村道計	1,608,173	26,328	37,239	1,544,606	75.6	50.9
一級	246,445	3,475	5,214	237,756	82.6	68.8
二級	230,151	3,100	1,449	225,602	66.6	53.0
その他	1,131,577	19,753	30,576	1,081,248	76.0	46.5

単位：メートル

舗装率 (%)	歩道橋	道 路 面 積 (㎡)			歩 道 延 長		改良済 延 長	未改良 延 長
		道 路 敷	道 路 部	車 道	設置延長	総延長		
88.5	7	21,380,407	13,381,432	9,406,329	446,343	650,867	1,271,181	562,056
100.0	0	1,619,736	557,707	343,924	0	0	24,643	0
99.9	7	4,620,182	2,840,641	1,671,717	174,636	307,308	210,811	4,396
100.0	7	3,157,286	1,962,247	1,082,271	124,493	216,293	132,360	0
99.8	0	1,462,896	878,394	589,446	50,143	91,015	78,451	4,396
99.5	0	4,306,346	2,339,729	1,644,939	115,716	157,316	222,131	29,088
99.6	0	2,090,793	1,000,245	721,026	48,424	72,546	99,097	4,428
99.4	0	2,215,553	1,339,484	923,913	67,292	84,770	123,034	24,660
84.4	0	10,834,143	7,643,355	5,745,749	155,991	186,243	813,596	528,572
97.0	0	2,244,138	1,485,977	1,093,891	68,914	76,358	153,647	34,184
83.9	0	2,536,595	1,791,086	1,339,437	37,751	49,421	165,505	143,679
81.8	0	6,053,410	4,366,292	3,312,421	49,326	60,464	494,444	350,709
94.6	50	19,564,705	16,821,317	11,420,008	610,807	1,041,934	1,490,801	397,852
100.0	0	1,607,920	681,000	437,248	0	0	30,952	0
100.0	38	2,585,415	2,186,204	1,412,927	87,544	173,094	88,016	0
100.0	38	2,585,415	2,186,204	1,412,927	87,544	173,094	88,016	0
100.0	0	12,426	8,732	6,608	0	0	472	0
100.0	38	2,572,989	2,177,472	1,406,319	87,544	173,094	87,544	0
100.0	10	4,371,292	3,491,279	2,033,313	181,706	331,754	203,425	21,654
100.0	8	2,030,018	1,575,343	943,249	73,154	136,591	84,069	3,366
100.0	2	2,341,274	1,915,936	1,090,064	108,552	195,163	119,356	18,288
93.4	2	11,000,078	10,462,834	7,536,520	341,557	537,086	1,168,408	376,198
96.9	2	2,342,712	2,229,628	1,481,770	120,090	191,913	196,363	41,393
92.3	0	1,513,605	1,410,840	1,043,242	44,575	59,738	150,193	75,409
92.8	0	7,143,761	6,822,366	5,011,508	176,892	285,435	821,852	259,396

圏域別

市町村名	改 良 済				未 改 良			
	19.5m 以上	13.0m 以上	5.5m 以上	5.5m 未満	5.5m 以上	3.5m 以上	3.5m 未満	うち自動車 交通不能
北 部 圏 合 計	288	45,788	727,712	497,393	35,143	176,104	350,809	10,731
高速自動車国道 計	0	24,643	0	0	0	0	0	0
一般国道 計	7	19,444	190,781	579	2,324	1,523	549	0
指定区間 計	0	15,560	116,800	0	0	0	0	0
指定区間外 計	7	3,884	73,981	579	2,324	1,523	549	0
県道 計	128	568	212,169	9,266	7,903	15,516	5,669	33
主要地方道 計	112	393	96,312	2,280	1,956	1,489	983	33
一般県道 計	16	175	115,857	6,986	5,947	14,027	4,686	0
市町村道 計	153	1,133	324,762	487,548	24,916	159,065	344,591	10,698
一級	28	258	120,345	33,016	4,406	11,033	18,745	55
二級	48	341	73,965	91,151	10,422	56,483	76,774	2,276
その他	77	534	130,452	363,381	10,088	91,549	249,072	8,367
中 部 圏 合 計	23,969	127,110	576,402	763,320	31,236	138,440	228,176	21,810
高速自動車国道 計	0	30,952	0	0	0	0	0	0
一般国道 計	20,287	60,615	5,789	1,325	0	0	0	0
指定区間 計	20,287	60,615	5,789	1,325	0	0	0	0
指定区間(有料)	0	472	0	0	0	0	0	0
指定区間	20,287	60,143	5,789	1,325	0	0	0	0
県道 計	2,249	28,468	168,593	4,115	7,320	10,930	3,404	0
主要地方道 計	2,073	19,299	61,211	1,486	1,312	2,035	19	0
一般県道 計	176	9,169	107,382	2,629	6,008	8,895	3,385	0
市町村道 計	1,433	7,075	402,020	757,880	23,916	127,510	224,772	21,810
一級	358	3,394	134,206	58,405	7,001	21,483	12,909	394
二級	34	512	57,686	91,961	4,809	31,487	39,113	1,019
その他	1,041	3,169	210,128	607,514	12,106	74,540	172,750	20,397

単位：メートル

舗装済	未舗装	舗装済			道路延長	橋梁		トンネル	
		セメント	アスファルト			個数	延長	個数	延長
			高級	簡易					
1,622,733	210,504	18,261	783,754	820,718	1,803,857	742	25,256	13	4,124
24,643	0	155	24,488	0	20,783	19	3,860	0	0
215,036	171	2,277	207,604	5,155	206,127	147	6,896	5	2,184
132,360	0	2,277	130,083	0	125,220	82	4,956	5	2,184
82,676	171	0	77,521	5,155	80,907	65	1,940	0	0
250,026	1,193	2,377	201,849	45,800	240,476	136	8,849	6	1,894
103,158	367	1,221	99,138	2,799	100,027	60	2,307	3	1,191
146,868	826	1,156	102,711	43,001	140,449	76	6,542	3	703
1,133,028	209,140	13,452	349,813	769,763	1,336,471	440	5,651	2	46
182,165	5,666	167	105,554	76,444	185,865	106	1,950	1	16
259,520	49,664	2,840	64,929	191,751	307,883	112	1,271	1	30
691,343	153,810	10,445	179,330	501,568	842,723	222	2,430	0	0
1,786,403	102,250	20,117	1,085,871	680,415	1,876,268	457 (1)	11,777	4	608
30,952	0	0	30,952	0	28,275	18	2,462	1	215
88,016	0	293	87,723	0	85,384	50	2,239	3	393
88,016	0	293	87,723	0	85,384	50	2,239	3	393
472	0	0	472	0	0	1	472	0	0
87,544	0	293	87,251	0	85,384	49	1,767	3	393
225,079	0	48	200,737	24,294	222,096	81	2,983	0	0
87,435	0	0	84,069	3,366	86,722	18	713	0	0
137,644	0	48	116,668	20,928	135,374	63	2,270	0	0
1,442,356	102,250	19,776	766,459	656,121	1,540,513	308 (1)	4,093	0	0
230,403	7,353	1,119	162,411	66,873	236,758	74 (1)	998	0	0
208,158	17,444	2,196	117,416	88,546	224,499	60 (1)	1,103	0	0
1,003,795	77,453	16,461	486,632	500,702	1,079,256	174	1,992	0	0

※()：市町村界に架設された橋梁個数

圏域別

市町村名	総延長	重用	未供用	実延長	改良率(%)	舗装率(%)
南部圏合計	2,383,202	66,151	234,919	2,082,132	66.4	53.1
高速自動車国道計	1,728	0	0	1,728	100.0	100.0
一般国道計	297,594	19,567	172,901	105,126	100.0	100.0
指定区間計	99,406	3,330	7,901	88,175	100.0	100.0
指定区間(有料)	4,639	0	0	4,639	100.0	100.0
指定区間	94,767	3,330	7,901	83,536	100.0	100.0
指定区間外計	198,188	16,237	165,000	16,951	100.0	100.0
県道計	278,390	24,988	36,865	216,537	96.5	91.8
主要地方道計	97,242	3,185	583	93,474	98.4	95.7
一般県道計	181,148	21,803	36,282	123,063	95.1	88.8
市町村道計	1,805,490	21,596	25,153	1,758,741	60.6	45.5
一級	261,919	1,177	737	260,005	80.3	65.9
二級	299,637	2,247	3,583	293,807	69.8	52.8
その他	1,243,934	18,172	20,833	1,204,929	54.1	39.4
宮古圏合計	1,580,786	23,824	291,040	1,265,922	65.8	42.5
一般国道計	273,606	0	244,500	29,106	95.5	95.5
指定区間外計	273,606	0	244,500	29,106	95.5	95.5
県道計	198,763	4,006	36,845	157,912	94.9	93.7
主要地方道計	54,480	9	469	54,002	95.3	95.4
一般県道計	144,283	3,997	36,376	103,910	94.8	92.8
市町村道計	1,108,417	19,818	9,695	1,078,904	60.8	33.6
一級	133,566	673	709	132,184	91.5	84.8
二級	183,292	1,570	32	181,690	80.9	43.9
その他	791,559	17,575	8,954	765,030	50.7	22.3

単位：メートル

舗装率 (%)	歩道橋	道 路 面 積 (㎡)			歩 道 延 長		改良済 延 長	未改良 延 長
		道路敷	道路部	車 道	設置延長	総延長		
87.8	36	19,223,883	16,460,288	11,093,158	640,976	996,632	1,382,026	700,106
100.0	0	86,240	37,228	24,192	0	0	1,728	0
100.0	27	2,549,448	2,034,539	1,169,017	95,077	171,491	105,126	0
100.0	18	2,132,143	1,703,488	972,453	78,540	139,378	88,175	0
100.0	0	101,387	85,822	64,946	0	0	4,639	0
100.0	18	2,030,756	1,617,666	907,507	78,540	139,378	83,536	0
100.0	9	417,305	331,051	196,564	16,537	32,113	16,951	0
100.0	8	3,587,349	3,012,810	1,701,781	177,669	319,709	208,941	7,596
100.0	4	1,728,597	1,420,297	798,365	83,757	156,903	91,938	1,536
100.0	4	1,858,752	1,592,513	903,416	93,912	162,806	117,003	6,060
85.6	1	13,000,846	11,375,711	8,198,168	368,230	505,432	1,066,231	692,510
95.8	0	2,549,405	2,167,855	1,506,573	106,029	157,101	208,705	51,300
94.2	0	2,471,309	2,106,070	1,498,866	83,056	110,004	205,166	88,641
81.3	1	7,980,132	7,101,786	5,192,729	179,145	238,327	652,360	552,569
78.6	0	10,093,824	8,899,369	6,238,625	339,050	438,971	833,174	432,748
100.0	0	421,800	366,488	191,998	23,625	45,055	27,794	1,312
100.0	0	421,800	366,488	191,998	23,625	45,055	27,794	1,312
99.8	0	2,185,603	1,910,599	1,050,330	141,430	195,913	149,928	7,984
99.6	0	817,165	692,039	360,006	49,979	69,271	51,438	2,564
99.9	0	1,368,438	1,218,560	690,324	91,451	126,642	98,490	5,420
74.9	0	7,486,421	6,622,282	4,996,297	173,995	198,003	655,452	423,452
95.8	0	1,352,690	1,213,959	903,670	55,790	68,641	120,950	11,234
89.7	0	1,519,436	1,325,273	991,108	55,990	64,422	146,907	34,783
67.8	0	4,614,295	4,083,050	3,101,519	62,215	64,940	387,595	377,435

圏域別

市町村名	改 良 済				未 改 良			
	19.5m 以上	13.0m 以上	5.5m 以上	5.5m 未満	5.5m 以上	3.5m 以上	3.5m 未満	うち自動車 交通不能
南 部 圏 合 計	12,635	65,978	648,956	654,457	57,265	269,092	373,749	31,627
高速自動車国道計	0	1,728	0	0	0	0	0	0
一般国道計	10,070	30,969	64,087	0	0	0	0	0
指定区間計	7,623	26,718	53,834	0	0	0	0	0
指定区間(有料)	0	4,639	0	0	0	0	0	0
指定区間	7,623	22,079	53,834	0	0	0	0	0
指定区間外計	2,447	4,251	10,253	0	0	0	0	0
県道計	1,344	23,197	175,878	8,522	2,407	5,117	72	0
主要地方道計	617	15,090	71,868	4,363	693	843	0	0
一般県道計	727	8,107	104,010	4,159	1,714	4,274	72	0
市町村道計	1,221	10,084	408,991	645,935	54,858	263,975	373,677	31,627
一級	981	4,683	138,016	65,025	5,176	23,593	22,531	619
二級	32	791	108,285	96,058	9,113	40,750	38,778	895
その他	208	4,610	162,690	484,852	40,569	199,632	312,368	30,113
宮 古 圏 合 計	364	5,026	515,519	312,265	30,943	154,762	247,043	1,637
一般国道計	0	365	27,429	0	0	1,312	0	0
指定区間外計	0	365	27,429	0	0	1,312	0	0
県道計	204	2,843	144,353	2,528	829	6,415	740	0
主要地方道計	50	0	50,307	1,081	0	2,564	0	0
一般県道計	154	2,843	94,046	1,447	829	3,851	740	0
市町村道計	160	1,818	343,737	309,737	30,114	147,035	246,303	1,637
一級	26	284	104,232	16,408	5,493	2,732	3,009	0
二級	35	297	93,384	53,191	6,290	20,049	8,444	16
その他	99	1,237	146,121	240,138	18,331	124,254	234,850	1,621

単位：メートル

舗装済	未舗装	舗装済			道路延長	橋梁		トンネル	
		セメント	アスファルト			個数	延長	個数	延長
			高級	簡易					
1,828,773	253,359	93,839	1,012,687	722,247	2,062,653	661 (1)	19,439	1	40
1,728	0	0	1,728	0	1,334	1	394	0	0
105,126	0	0	105,126	0	94,925	85	10,201	0	0
88,175	0	0	88,175	0	78,958	70	9,217	0	0
4,639	0	0	4,639	0	322	5	4,317	0	0
83,536	0	0	83,536	0	78,636	65	4,900	0	0
16,951	0	0	16,951	0	15,967	15	984	0	0
216,512	25	129	198,634	17,749	212,922	91	3,615	0	0
93,474	0	0	89,478	3,996	91,203	44	2,271	0	0
123,038	25	129	109,156	13,753	121,719	47	1,344	0	0
1,505,407	253,334	93,710	707,199	704,498	1,753,472	484 (1)	5,229	1	40
249,022	10,983	5,693	165,701	77,628	257,905	114 (1)	2,100	0	0
276,667	17,140	11,272	143,994	121,401	292,864	90	943	0	0
979,718	225,211	76,745	397,504	505,469	1,202,703	280 (1)	2,186	1	40
995,023	270,899	12,505	525,469	457,049	1,261,921	94	4,001	0	0
29,106	0	0	27,794	1,312	29,092	3	14	0	0
29,106	0	0	27,794	1,312	29,092	3	14	0	0
157,632	280	532	147,357	9,743	156,131	22	1,781	0	0
53,812	190	422	51,074	2,316	53,873	10	129	0	0
103,820	90	110	96,283	7,427	102,258	12	1,652	0	0
808,285	270,619	11,973	350,318	445,994	1,076,698	69	2,206	0	0
126,663	5,521	258	111,821	14,584	132,096	9	88	0	0
162,905	18,785	1,943	77,815	83,147	181,564	26	126	0	0
518,717	246,313	9,772	160,682	348,263	763,038	34	1,992	0	0

※()：市町村界に架設された橋梁個数

圏域別

市町村名	総延長	重用	未供用	実延長	改良率(%)	舗装率(%)
八重山圏合計	939,666	14,525	104,912	820,229	46.9	31.9
一般国道計	112,745	0	79,500	33,245	96.4	84.3
指定区間外計	112,745	0	79,500	33,245	96.4	84.3
県道計	189,132	6,115	0	183,017	89.3	80.9
主要地方道計	64,356	0	0	64,356	87.1	82.4
一般県道計	124,776	6,115	0	118,661	90.5	80.1
市町村道計	637,789	8,410	25,412	603,967	31.3	14.1
一級	64,914	1,442	2,730	60,742	78.8	35.6
二級	114,674	814	13,093	100,767	53.6	26.2
その他	458,201	6,154	9,589	442,458	19.7	8.5
総合計	8,904,441	287,131	727,137	7,890,173	68.0	48.3
高速自動車国道計	57,323	0	0	57,323	100.0	100.0
一般国道計	1,067,885	80,121	517,064	470,700	98.5	97.5
指定区間計	398,836	63,884	26,401	308,551	100.0	100.0
指定区間(有料)	5,111	0	0	5,111	100.0	100.0
指定区間	393,725	63,884	26,401	303,440	100.0	100.0
指定区間外計	669,049	16,237	490,663	162,149	95.7	92.7
県道計	1,244,306	111,335	99,207	1,033,764	91.7	87.0
主要地方道計	466,587	55,744	8,051	402,792	95.0	94.0
一般県道計	777,719	55,591	91,156	630,972	89.6	82.6
市町村道計	6,534,927	95,675	110,866	6,328,386	61.5	37.9
一級	895,162	7,234	9,410	878,518	82.8	65.4
二級	1,140,724	10,371	19,303	1,111,050	65.0	40.4
その他	4,499,041	78,070	82,153	4,338,818	56.3	31.7

単位：メートル

舗装率 簡易含 (%)	歩道橋	道 路 面 積 (㎡)			歩 道 延 長		改良済 延 長	未改良 延 長
		道路敷	道路部	車 道	設置延長	総延長		
71.2	0	7,069,822	5,609,698	3,863,542	243,395	315,156	384,769	435,460
96.4	0	621,465	452,756	195,231	31,257	62,974	32,034	1,211
96.4	0	621,465	452,756	195,231	31,257	62,974	32,034	1,211
97.1	0	2,685,020	1,842,748	1,185,367	139,002	162,013	163,484	19,533
91.7	0	875,893	614,816	376,791	49,705	58,407	56,052	8,304
100.0	0	1,809,127	1,227,932	808,576	89,297	103,606	107,432	11,229
61.9	0	3,763,337	3,314,194	2,482,944	73,136	90,169	189,251	414,716
94.1	0	591,673	485,498	357,727	22,574	32,758	47,884	12,858
80.2	0	720,125	658,407	485,384	19,478	23,711	54,033	46,734
53.3	0	2,451,539	2,170,289	1,639,833	31,084	33,700	87,334	355,124
86.4	93	77,332,641	61,172,104	42,021,662	2,280,571	3,443,560	5,361,951	2,528,222
100.0	0	3,313,896	1,275,935	805,364	0	0	57,323	0
99.7	72	10,798,310	7,880,628	4,640,890	412,139	759,922	463,781	6,919
100.0	63	7,874,844	5,851,939	3,467,651	290,577	528,765	308,551	0
100.0	0	113,813	94,554	71,554	0	0	5,111	0
100.0	63	7,761,031	5,757,385	3,396,097	290,577	528,765	303,440	0
99.1	9	2,923,466	2,028,689	1,173,239	121,562	231,157	155,230	6,919
99.3	18	17,135,610	12,597,165	7,615,730	755,523	1,166,705	947,909	85,855
98.5	12	7,542,466	5,302,740	3,199,437	305,019	493,718	382,594	20,198
99.9	6	9,593,144	7,294,425	4,416,293	450,504	672,987	565,315	65,657
83.2	3	46,084,825	39,418,376	28,959,678	1,112,909	1,516,933	3,892,938	2,435,448
96.2	2	9,080,618	7,582,917	5,343,631	373,397	526,771	727,549	150,969
88.9	0	8,761,070	7,291,676	5,358,037	240,850	307,296	721,804	389,246
79.0	1	28,243,137	24,543,783	18,258,010	498,662	682,866	2,443,585	1,895,233

圏域別

市町村名	改 良 済				未 改 良			
	19.5m 以上	13.0m 以上	5.5m 以上	5.5m 未満	5.5m 以上	3.5m 以上	3.5m 未満	うち自動車 交通不能
八重山圏 合計	20	200	312,360	72,189	30,870	156,276	248,314	8,031
一般国道 計	0	0	32,034	0	0	1,211	0	0
指定区間外 計	0	0	32,034	0	0	1,211	0	0
県道 計	9	29	160,855	2,591	5,151	13,097	1,285	0
主要地方道 計	9	29	55,790	224	2,406	4,613	1,285	0
一般県道 計	0	0	105,065	2,367	2,745	8,484	0	0
市町村道 計	11	171	119,471	69,598	25,719	141,968	247,029	8,031
一級	0	76	44,506	3,302	2,118	6,966	3,774	87
二級	11	13	34,321	19,688	6,395	22,003	18,336	170
その他	0	82	40,644	46,608	17,206	112,999	224,919	7,774
総 合 計	37,276	244,102	2,780,949	2,299,624	185,457	894,674	1,448,091	73,836
高速自動車国道 計	0	57,323	0	0	0	0	0	0
一般国道 計	30,364	111,393	320,120	1,904	2,324	4,046	549	0
指定区間 計	27,910	102,893	176,423	1,325	0	0	0	0
指定区間(有料)	0	5,111	0	0	0	0	0	0
指定区間	27,910	97,782	176,423	1,325	0	0	0	0
指定区間外 計	2,454	8,500	143,697	579	2,324	4,046	549	0
県道 計	3,934	55,105	861,848	27,022	23,610	51,075	11,170	33
主要地方道 計	2,861	34,811	335,488	9,434	6,367	11,544	2,287	33
一般県道 計	1,073	20,294	526,360	17,588	17,243	39,531	8,883	0
市町村道 計	2,978	20,281	1,598,981	2,270,698	159,523	839,553	1,436,372	73,803
一級	1,393	8,695	541,305	176,156	24,194	65,807	60,968	1,155
二級	160	1,954	367,641	352,049	37,029	170,772	181,445	4,376
その他	1,425	9,632	690,035	1,742,493	98,300	602,974	1,193,959	68,272

単位：メートル

舗装済	未舗装	舗装済			道路延長	橋梁		トンネル	
		セメント	アスファルト			個数	延長	個数	延長
			高級	簡易					
583,714	236,515	21,045	240,434	322,235	814,520	223	3,860	2	1,849
32,034	1,211	0	28,033	4,001	33,003	20	242	0	0
32,034	1,211	0	28,033	4,001	33,003	20	242	0	0
177,702	5,315	1,196	146,881	29,625	178,033	117	3,135	2	1,849
59,041	5,315	1,196	51,859	5,986	61,984	56	1,198	1	1,174
118,661	0	0	95,022	23,639	116,049	61	1,937	1	675
373,978	229,989	19,849	65,520	288,609	603,484	86	483	0	0
57,164	3,578	997	20,598	35,569	60,621	18	121	0	0
80,855	19,912	5,296	21,089	54,470	100,683	15	84	0	0
235,959	206,499	13,556	23,833	198,570	442,180	53	278	0	0
6,816,646	1,073,527	165,767	3,648,215	3,002,664	7,819,219	2,177 (2)	64,333	20	6,621
57,323	0	155	57,168	0	50,392	38	6,716	1	215
469,318	1,382	2,570	456,280	10,468	448,531	305	19,592	8	2,577
308,551	0	2,570	305,981	0	289,562	202	16,412	8	2,577
5,111	0	0	5,111	0	322	6	4,789	0	0
303,440	0	2,570	300,870	0	289,240	196	11,623	8	2,577
160,767	1,382	0	150,299	10,468	158,969	103	3,180	0	0
1,026,951	6,813	4,282	895,458	127,211	1,009,658	447	20,363	8	3,743
396,920	5,872	2,839	375,618	18,463	393,809	188	6,618	4	2,365
630,031	941	1,443	519,840	108,748	615,849	259	13,745	4	1,378
5,263,054	1,065,332	158,760	2,239,309	2,864,985	6,310,638	1,387 (2)	17,662	3	86
845,417	33,101	8,234	566,085	271,098	873,245	321 (2)	5,257	1	16
988,105	122,945	23,547	425,243	539,315	1,107,493	303 (1)	3,527	1	30
3,429,532	909,286	126,979	1,247,981	2,054,572	4,329,900	763 (1)	8,878	1	40

※()：市町村界に架設された橋梁個数

3. 主要離島、島別内訳

(1) 主要離島 島別内訳

(2) その他の離島 沖縄本島周辺
島別内訳

(3) 宮古・石垣島周辺
島別内訳

主要離島

島別内訳 (平成19年4月1日現在)

島 別	種 別	総延長	重 用	未供用	実延長	改良率 (%)	舗高装級率 (%)	
宮古本島	宮古島市	1,245,947	17,456	288,958	939,533	69.2	38.8	
	指定区間外	273,606	0	244,500	29,106	95.5	95.5	
	県道計	165,744	3,060	36,845	125,839	94.4	92.7	
	主要地方道	47,254	9	469	46,776	94.5	94.6	
	一般県道	118,490	3,051	36,376	79,063	94.3	91.6	
	市町村道	806,597	14,396	7,613	784,588	64.2	28.1	
	合 計	1,245,947	17,456	288,958	939,533	69.2	38.8	
	指定区間外	273,606	0	244,500	29,106	95.5	95.5	
	県道計	165,744	3,060	36,845	125,839	94.4	92.7	
	主要地方道	47,254	9	469	46,776	94.5	94.6	
	一般県道	118,490	3,051	36,376	79,063	94.3	91.6	
	市町村道	806,597	14,396	7,613	784,588	64.2	28.1	
	石垣本島	石垣市	586,788	10,751	90,427	485,610	46.8	32.9
		指定区間外	112,745	0	79,500	33,245	96.4	84.3
県道計		117,039	6,115	0	110,924	86.0	76.9	
主要地方道		64,356	0	0	64,356	87.1	82.4	
一般県道		52,683	6,115	0	46,568	84.4	69.3	
市町村道		357,004	4,636	10,927	341,441	29.2	13.6	
合 計		586,788	10,751	90,427	485,610	46.8	32.9	
指定区間外		112,745	0	79,500	33,245	96.4	84.3	
県道計		117,039	6,115	0	110,924	86.0	76.9	
主要地方道		64,356	0	0	64,356	87.1	82.4	
一般県道		52,683	6,115	0	46,568	84.4	69.3	
市町村道		357,004	4,636	10,927	341,441	29.2	13.6	

単位：メートル

舗筒 装易 率含 (%)	歩 道 橋	道 路 面 積 (㎡)			歩 道 延 長		改良済 延 長	未改良 延 長
		道 路 敷	道 路 部	車 道	設置延長	総延長		
80.2	0	7,689,480	6,761,011	4,726,060	245,848	337,387	650,508	289,025
100.0	0	421,800	366,488	191,998	23,625	45,055	27,794	1,312
99.8	0	1,782,881	1,554,500	855,464	111,172	153,939	118,735	7,104
99.6	0	712,730	601,214	314,461	42,786	54,903	44,212	2,564
99.9	0	1,070,151	953,286	541,003	68,386	99,036	74,523	4,540
76.4	0	5,484,799	4,840,023	3,678,598	111,051	138,393	503,979	280,609
80.2	0	7,689,480	6,761,011	4,726,060	245,848	337,387	650,508	289,025
100.0	0	421,800	366,488	191,998	23,625	45,055	27,794	1,312
99.8	0	1,782,881	1,554,500	855,464	111,172	153,939	118,735	7,104
99.6	0	712,730	601,214	314,461	42,786	54,903	44,212	2,564
99.9	0	1,070,151	953,286	541,003	68,386	99,036	74,523	4,540
76.4	0	5,484,799	4,840,023	3,678,598	111,051	138,393	503,979	280,609
75.5	0	4,431,340	3,512,087	2,389,465	159,382	223,153	227,269	258,341
96.4	0	621,465	452,756	195,231	31,257	62,974	32,034	1,211
95.2	0	1,703,602	1,151,094	743,472	86,740	102,615	95,365	15,559
91.7	0	875,893	614,816	376,791	49,705	58,407	56,052	8,304
100.0	0	827,709	536,278	366,681	37,035	44,208	39,313	7,255
67.1	0	2,106,273	1,908,237	1,450,762	41,385	57,564	99,870	241,571
75.5	0	4,431,340	3,512,087	2,389,465	159,382	223,153	227,269	258,341
96.4	0	621,465	452,756	195,231	31,257	62,974	32,034	1,211
95.2	0	1,703,602	1,151,094	743,472	86,740	102,615	95,365	15,559
91.7	0	875,893	614,816	376,791	49,705	58,407	56,052	8,304
100.0	0	827,709	536,278	366,681	37,035	44,208	39,313	7,255
67.1	0	2,106,273	1,908,237	1,450,762	41,385	57,564	99,870	241,571

主要離島

島別内訳 (平成19年4月1日現在)

島別	種別	改良済				未改良			
		19.5m以上	13.0m以上	5.5m以上	5.5m未満	5.5m以上	3.5m以上	3.5m未満	うち自動車
宮古本島	宮古島市	304	4,890	386,408	258,906	12,118	124,746	152,161	1,352
	指定区間外	0	365	27,429	0	0	1,312	0	0
	県道計	154	2,843	115,131	607	798	5,766	540	0
	主要地方道	0	0	44,212	0	0	2,564	0	0
	一般県道	154	2,843	70,919	607	798	3,202	540	0
	市町村道	150	1,682	243,848	258,299	11,320	117,668	151,621	1,352
	合計	304	4,890	386,408	258,906	12,118	124,746	152,161	1,352
	指定区間外	0	365	27,429	0	0	1,312	0	0
	県道計	154	2,843	115,131	607	798	5,766	540	0
	主要地方道	0	0	44,212	0	0	2,564	0	0
	一般県道	154	2,843	70,919	607	798	3,202	540	0
	市町村道	150	1,682	243,848	258,299	11,320	117,668	151,621	1,352
石垣本島	石垣市	9	170	195,950	31,140	24,378	97,458	136,505	1,069
	指定区間外	0	0	32,034	0	0	1,211	0	0
	県道計	9	29	95,103	224	4,273	10,001	1,285	0
	主要地方道	9	29	55,790	224	2,406	4,613	1,285	0
	一般県道	0	0	39,313	0	1,867	5,388	0	0
	市町村道	0	141	68,813	30,916	20,105	86,246	135,220	1,069
	合計	9	170	195,950	31,140	24,378	97,458	136,505	1,069
	指定区間外	0	0	32,034	0	0	1,211	0	0
	県道計	9	29	95,103	224	4,273	10,001	1,285	0
	主要地方道	9	29	55,790	224	2,406	4,613	1,285	0
	一般県道	0	0	39,313	0	1,867	5,388	0	0
	市町村道	0	141	68,813	30,916	20,105	86,246	135,220	1,069

単位：メートル

舗装済	未舗装	舗装済			道路延長	橋梁		トンネル	
		セメント	アスファルト			個数	延長	個数	延長
			高級	簡易					
753,975	185,558	5,054	359,892	389,029	935,782	81	3,751	0	0
29,106	0	0	27,794	1,312	29,092	3	14	0	0
125,559	280	532	116,164	8,863	124,146	18	1,693	0	0
46,586	190	422	43,848	2,316	46,722	8	54	0	0
78,973	90	110	72,316	6,547	77,424	10	1,639	0	0
599,310	185,278	4,522	215,934	378,854	782,544	60	2,044	0	0
753,975	185,558	5,054	359,892	389,029	935,782	81	3,751	0	0
29,106	0	0	27,794	1,312	29,092	3	14	0	0
125,559	280	532	116,164	8,863	124,146	18	1,693	0	0
46,586	190	422	43,848	2,316	46,722	8	54	0	0
78,973	90	110	72,316	6,547	77,424	10	1,639	0	0
599,310	185,278	4,522	215,934	378,854	782,544	60	2,044	0	0
366,806	118,804	8,988	150,973	206,845	482,146	179	2,290	1	1,174
32,034	1,211	0	28,033	4,001	33,003	20	242	0	0
105,609	5,315	1,196	84,140	20,273	108,127	84	1,623	1	1,174
59,041	5,315	1,196	51,859	5,986	61,984	56	1,198	1	1,174
46,568	0	0	32,281	14,287	46,143	28	425	0	0
229,163	112,278	7,792	38,800	182,571	341,016	75	425	0	0
366,806	118,804	8,988	150,973	206,845	482,146	179	2,290	1	1,174
32,034	1,211	0	28,033	4,001	33,003	20	242	0	0
105,609	5,315	1,196	84,140	20,273	108,127	84	1,623	1	1,174
59,041	5,315	1,196	51,859	5,986	61,984	56	1,198	1	1,174
46,568	0	0	32,281	14,287	46,143	28	425	0	0
229,163	112,278	7,792	38,800	182,571	341,016	75	425	0	0

主要離島

島別内訳 (平成19年4月1日現在)

島別	種別	総延長	重用	未供用	実延長	改良率 (%)	舗高 装級 率 (%)
久米島	久米島町	266,090	15,992	28,727	221,371	56.5	43.9
	県道計	69,175	13,517	25,990	29,668	100.0	92.2
	主要地方道	16,235	0	0	16,235	100.0	85.7
	一般県道	52,940	13,517	25,990	13,433	100.0	100.0
	市町村道	196,915	2,475	2,737	191,703	49.7	36.4
	合計	266,090	15,992	28,727	221,371	56.5	43.9
	県道計	69,175	13,517	25,990	29,668	100.0	92.2
	主要地方道	16,235	0	0	16,235	100.0	85.7
	一般県道	52,940	13,517	25,990	13,433	100.0	100.0
	市町村道	196,915	2,475	2,737	191,703	49.7	36.4
総合計	総合計	2,098,825	44,199	408,112	1,646,514	60.9	37.8
	指定区間外	386,351	0	324,000	62,351	96.0	89.5
	県道計	351,958	22,692	62,835	266,431	91.5	86.1
	主要地方道	127,845	9	469	127,367	91.5	87.3
	一般県道	224,113	22,683	62,366	139,064	91.5	85.0
	市町村道	1,360,516	21,507	21,277	1,317,732	53.1	25.6

単位：メートル

舗簡 装易 率含 (%)	歩 道 橋	道 路 面 積 (㎡)			歩 道 延 長		改良済 延 長	未改良 延 長
		道 路 敷	道 路 部	車 道	設置延長	総延長		
81.2	0	1,803,560	1,350,917	952,698	47,863	70,008	125,028	96,343
100.0	0	426,034	312,232	187,095	19,484	36,382	29,668	0
100.0	0	229,125	179,464	101,892	11,991	24,287	16,235	0
100.0	0	196,909	132,768	85,203	7,493	12,095	13,433	0
78.3	0	1,377,526	1,038,685	765,603	28,379	33,626	95,360	96,343
81.2	0	1,803,560	1,350,917	952,698	47,863	70,008	125,028	96,343
100.0	0	426,034	312,232	187,095	19,484	36,382	29,668	0
100.0	0	229,125	179,464	101,892	11,991	24,287	16,235	0
100.0	0	196,909	132,768	85,203	7,493	12,095	13,433	0
78.3	0	1,377,526	1,038,685	765,603	28,379	33,626	95,360	96,343
79.0	0	13,924,380	11,624,015	8,068,223	453,093	630,548	1,002,805	643,709
98.1	0	1,043,265	819,244	387,229	54,882	108,029	59,828	2,523
97.9	0	3,912,517	3,017,826	1,786,031	217,396	292,936	243,768	22,663
95.7	0	1,817,748	1,395,494	793,144	104,482	137,597	116,499	10,868
99.9	0	2,094,769	1,622,332	992,887	112,914	155,339	127,269	11,795
74.3	0	8,968,598	7,786,945	5,894,963	180,815	229,583	699,209	618,523

主要離島

島別内訳 (平成19年4月1日現在)

島 別	種 別	改 良 済				未 改 良			
		19.5m 以上	13.0m 以上	5.5m 以上	5.5m 未満	5.5m 以上	3.5m 以上	3.5m 未満	うち自動 車
久米島	久米島町	29	155	62,963	61,881	761	19,297	76,285	969
	県道計	29	88	27,366	2,185	0	0	0	0
	主要地方道	29	88	14,257	1,861	0	0	0	0
	一般県道	0	0	13,109	324	0	0	0	0
	市町村道	0	67	35,597	59,696	761	19,297	76,285	969
	合 計	29	155	62,963	61,881	761	19,297	76,285	969
	県道計	29	88	27,366	2,185	0	0	0	0
	主要地方道	29	88	14,257	1,861	0	0	0	0
	一般県道	0	0	13,109	324	0	0	0	0
	市町村道	0	67	35,597	59,696	761	19,297	76,285	969
総 合 計	総 合 計	342	5,215	645,321	351,927	37,257	241,501	364,951	3,390
	指定区間外	0	365	59,463	0	0	2,523	0	0
	県道計	192	2,960	237,600	3,016	5,071	15,767	1,825	0
	主要地方道	38	117	114,259	2,085	2,406	7,177	1,285	0
	一般県道	154	2,843	123,341	931	2,665	8,590	540	0
	市町村道	150	1,890	348,258	348,911	32,186	223,211	363,126	3,390

単位：メートル

舗装済	未舗装	舗装済			道路延長	橋梁		トンネル	
		セメント	アスファルト			個数	延長	個数	延長
			高級	簡易					
179,825	41,546	7,296	89,866	82,663	220,556	96	815	0	0
29,668	0	0	27,353	2,315	29,348	20	320	0	0
16,235	0	0	13,920	2,315	15,977	12	258	0	0
13,433	0	0	13,433	0	13,371	8	62	0	0
150,157	41,546	7,296	62,513	80,348	191,208	76	495	0	0
179,825	41,546	7,296	89,866	82,663	220,556	96	815	0	0
29,668	0	0	27,353	2,315	29,348	20	320	0	0
16,235	0	0	13,920	2,315	15,977	12	258	0	0
13,433	0	0	13,433	0	13,371	8	62	0	0
150,157	41,546	7,296	62,513	80,348	191,208	76	495	0	0
1,300,606	345,908	21,338	600,731	678,537	1,638,484	356	6,856	1	1,174
61,140	1,211	0	55,827	5,313	62,095	23	256	0	0
260,836	5,595	1,728	227,657	31,451	261,621	122	3,636	1	1,174
121,862	5,505	1,618	109,627	10,617	124,683	76	1,510	1	1,174
138,974	90	110	118,030	20,834	136,938	46	2,126	0	0
978,630	339,102	19,610	317,247	641,773	1,314,768	211	2,964	0	0

その他の離島 沖縄本島周辺 島別内訳

(平成19年4月1日現在)

島別	種別	総延長	重用	未供用	実延長	改良率 (%)	舗装率 (%)
伊平屋島	伊平屋村	74,537	651	0	73,886	72.2	25.2
	一般県道	11,596	0	0	11,596	100.0	34.5
	市町村道	62,941	651	0	62,290	67.0	23.5
野甫島	伊平屋村	6,207	51	0	6,156	100.0	6.8
	一般県道	859	0	0	859	100.0	48.9
	市町村道	5,348	51	0	5,297	100.0	0.0
伊是名島	伊是名村	79,404	1,079	788	77,537	64.2	36.7
	一般県道	6,140	0	0	6,140	100.0	100.0
	市町村道	73,264	1,079	788	71,397	61.2	31.2
伊江島	伊江村	193,049	3,882	0	189,167	85.1	12.6
	一般県道	22,841	185	0	22,656	67.6	21.2
	市町村道	170,208	3,697	0	166,511	87.4	11.4
水納島	本部町	1,140	0	0	1,140	46.7	57.4
	市町村道	1,140	0	0	1,140	46.7	57.4
津堅島	うるま市	7,941	192	0	7,749	71.7	27.2
	市町村道	7,941	192	0	7,749	71.7	27.2
久高島	南城市	8,872	31	0	8,841	59.8	62.8
	市町村道	8,872	31	0	8,841	59.8	62.8
粟国島	粟国村	48,741	334	0	48,407	53.2	58.1
	一般県道	780	0	0	780	100.0	0.0
	市町村道	47,961	334	0	47,627	52.4	59.1
渡名喜島	渡名喜村	9,050	0	0	9,050	42.6	42.2
	一般県道	25	0	0	25	0.0	0.0
	市町村道	9,025	0	0	9,025	42.7	42.3
座間味島	座間味村	11,376	11	0	11,365	86.0	7.7
	一般県道	129	0	0	129	0.0	0.0
	市町村道	11,247	11	0	11,236	87.0	7.8
阿嘉島	座間味村	9,522	0	0	9,522	0.0	6.9
	市町村道	9,522	0	0	9,522	0.0	6.9
慶留間島	座間味村	6,793	0	0	6,793	49.2	19.1
	市町村道	6,793	0	0	6,793	49.2	19.1

単位：メートル

舗筒 装易 率含 (%)	歩 道 橋	道 路 面 積 (㎡)			歩 道 延 長		改良済 延 長	未改良 延 長
		道 路 敷	道 路 部	車 道	設置延長	総延長		
80.7	0	726,385	490,824	373,440	15,166	15,754	53,358	20,528
100.0	0	117,406	105,858	76,827	6,061	6,604	11,596	0
77.1	0	608,979	384,966	296,613	9,105	9,105	41,762	20,528
100.0	0	37,004	30,787	23,996	0	0	6,156	0
100.0	0	4,518	4,518	3,659	0	0	859	0
100.0	0	32,486	26,269	20,337	0	0	5,297	0
71.1	0	744,106	520,485	379,724	17,362	18,402	49,800	27,737
100.0	0	86,037	62,492	38,554	5,405	6,445	6,140	0
68.6	0	658,069	457,993	341,170	11,957	11,957	43,660	27,737
89.2	0	1,304,436	1,104,745	847,830	5,492	6,608	160,919	28,248
100.0	0	257,301	202,571	131,381	4,346	5,462	15,309	7,347
87.7	0	1,047,135	902,174	716,449	1,146	1,146	145,610	20,901
57.4	0	5,979	4,012	2,868	0	0	532	608
57.4	0	5,979	4,012	2,868	0	0	532	608
66.2	0	35,145	32,768	24,427	8	8	5,559	2,190
66.2	0	35,145	32,768	24,427	8	8	5,559	2,190
71.7	0	40,603	36,753	27,984	0	0	5,290	3,551
71.7	0	40,603	36,753	27,984	0	0	5,290	3,551
65.7	0	198,601	176,956	127,121	49	49	25,749	22,658
100.0	0	7,722	5,850	4,680	0	0	780	0
65.1	0	190,879	171,106	122,441	49	49	24,969	22,658
42.2	0	43,671	36,369	36,344	0	0	3,855	5,195
0.0	0	132	100	75	0	0	0	25
42.3	0	43,539	36,269	36,269	0	0	3,855	5,170
73.3	0	54,855	44,572	33,189	985	985	9,779	1,586
100.0	0	1,069	810	648	0	0	0	129
73.0	0	53,786	43,762	32,541	985	985	9,779	1,457
72.5	0	40,166	35,007	25,306	0	0	0	9,522
72.5	0	40,166	35,007	25,306	0	0	0	9,522
53.1	0	45,737	37,867	26,114	1,671	1,671	3,340	3,453
53.1	0	45,737	37,867	26,114	1,671	1,671	3,340	3,453

その他の離島 沖縄本島周辺 島別内訳

(平成19年4月1日現在)

島別	種別	改良済				未改良			
		19.5m以上	13.0m以上	5.5m以上	5.5m未満	5.5m以上	3.5m以上	3.5m未満	うち自動車交通不能
伊平屋島	伊平屋村	19	107	31,898	21,334	5,831	6,006	8,691	4,596
	一般県道	0	18	9,734	1,844	0	0	0	0
	市町村道	19	89	22,164	19,490	5,831	6,006	8,691	4,596
野甫島	伊平屋村	0	3	3,157	2,996	0	0	0	0
	一般県道	0	0	103	756	0	0	0	0
	市町村道	0	3	3,054	2,240	0	0	0	0
伊是名島	伊是名村	6	18	36,858	12,918	423	11,575	15,739	264
	一般県道	0	0	5,917	223	0	0	0	0
	市町村道	6	18	30,941	12,695	423	11,575	15,739	264
伊江島	伊江村	16	144	39,099	121,660	232	8,273	19,743	662
	一般県道	0	0	12,865	2,444	0	4,973	2,374	0
	市町村道	16	144	26,234	119,216	232	3,300	17,369	662
水納島	本部町	0	0	3	529	0	3	605	0
	市町村道	0	0	3	529	0	3	605	0
津堅島	うるま市	0	0	207	5,352	0	96	2,094	44
	市町村道	0	0	207	5,352	0	96	2,094	44
久高島	南城市	0	0	0	5,290	14	35	3,502	1,467
	市町村道	0	0	0	5,290	14	35	3,502	1,467
粟国島	粟国村	0	0	853	24,896	27	4,038	18,593	3,632
	一般県道	0	0	780	0	0	0	0	0
	市町村道	0	0	73	24,896	27	4,038	18,593	3,632
渡名喜島	渡名喜村	0	0	130	3,725	181	363	4,651	1
	一般県道	0	0	0	0	0	0	25	0
	市町村道	0	0	130	3,725	181	363	4,626	1
座間味島	座間味村	0	0	327	9,452	0	129	1,457	353
	一般県道	0	0	0	0	0	129	0	0
	市町村道	0	0	327	9,452	0	0	1,457	353
阿嘉島	座間味村	0	0	0	0	122	1,008	8,392	1,986
	市町村道	0	0	0	0	122	1,008	8,392	1,986
慶留間島	座間味村	0	0	1,299	2,041	0	0	3,453	1,837
	市町村道	0	0	1,299	2,041	0	0	3,453	1,837

単位：メートル

舗装済	未舗装	舗装済			道路延長	橋梁		トンネル	
		セメント	アスファルト			個数	延長	個数	延長
			高級	簡易					
59,610	14,276	1,886	16,758	40,966	73,266	30	620	0	0
11,596	0	263	3,735	7,598	11,218	6	378	0	0
48,014	14,276	1,623	13,023	33,368	62,048	24	242	0	0
6,156	0	420	0	5,736	6,156	0	0	0	0
859	0	420	0	439	859	0	0	0	0
5,297	0	0	0	5,297	5,297	0	0	0	0
55,125	22,412	404	28,022	26,699	77,415	25	122	0	0
6,140	0	0	6,140	0	6,140	0	0	0	0
48,985	22,412	404	21,882	26,699	71,275	25	122	0	0
168,716	20,451	2,049	21,708	144,959	189,163	1	4	0	0
22,650	6	0	4,800	17,850	22,656	0	0	0	0
146,066	20,445	2,049	16,908	127,109	166,507	1	4	0	0
654	486	654	0	0	1,140	0	0	0	0
654	486	654	0	0	1,140	0	0	0	0
5,126	2,623	88	2,022	3,016	7,749	0	0	0	0
5,126	2,623	88	2,022	3,016	7,749	0	0	0	0
6,335	2,506	5,552	0	783	8,841	0	0	0	0
6,335	2,506	5,552	0	783	8,841	0	0	0	0
31,793	16,614	20,539	7,595	3,659	48,394	4	13	0	0
780	0	0	0	780	780	0	0	0	0
31,013	16,614	20,539	7,595	2,879	47,614	4	13	0	0
3,821	5,229	3,821	0	0	9,050	0	0	0	0
0	25	0	0	0	25	0	0	0	0
3,821	5,204	3,821	0	0	9,025	0	0	0	0
8,329	3,036	550	327	7,452	11,350	4	15	0	0
129	0	0	0	129	125	1	4	0	0
8,200	3,036	550	327	7,323	11,225	3	11	0	0
6,901	2,621	657	0	6,244	9,517	2	5	0	0
6,901	2,621	657	0	6,244	9,517	2	5	0	0
3,607	3,186	100	1,200	2,307	6,016	4	777	0	0
3,607	3,186	100	1,200	2,307	6,016	4	777	0	0

その他の離島 沖縄本島周辺 島別内訳

(平成19年4月1日現在)

島別	種別	総延長	重用	未供用	実延長	改良率 (%)	舗装率 (%)
渡嘉敷島	渡嘉敷村	20,812	195	0	20,617	70.0	37.6
	一般県道	576	0	0	576	91.1	0.0
	市町村道	20,236	195	0	20,041	69.4	38.6
奥武島	久米島町	4,363	9	1,516	2,838	74.9	79.8
	市町村道	4,363	9	1,516	2,838	74.9	79.8
オーハ島	久米島町	734	6	0	728	0.0	0.0
	市町村道	734	6	0	728	0.0	0.0
北大東島	北大東村	33,154	76	0	33,078	95.9	77.4
	一般県道	2,219	0	0	2,219	100.0	83.8
	市町村道	30,935	76	0	30,859	95.7	76.9
南大東島	南大東村	61,170	126	0	61,044	92.0	72.1
	一般県道	12,221	0	0	12,221	91.4	91.9
	市町村道	48,949	126	0	48,823	92.1	67.1
総合計	総合計	576,865	6,643	2,304	567,918	75.5	34.2
	一般県道	57,386	185	0	57,201	85.0	49.7
	市町村道	519,479	6,458	2,304	510,717	74.4	32.4

単位：メートル

舗簡 装易 率含 (%)	歩 道 橋	道 路 面 積 (㎡)			歩 道 延 長		改良済 延 長	未改良 延 長
		道 路 敷	道 路 部	車 道	設置延長	総延長		
75.7	0	268,168	122,138	90,429	3,164	3,231	14,435	6,182
100.0	0	3,637	3,542	2,087	442	509	525	51
75.0	0	264,531	118,596	88,342	2,722	2,722	13,910	6,131
79.8	0	20,009	17,559	13,342	1,280	1,280	2,125	713
79.8	0	20,009	17,559	13,342	1,280	1,280	2,125	713
0.0	0	1,883	521	521	0	0	0	728
0.0	0	1,883	521	521	0	0	0	728
95.9	0	322,744	257,394	193,286	7,266	7,472	31,738	1,340
100.0	0	28,733	20,875	14,755	1,184	1,390	2,219	0
95.7	0	294,011	236,519	178,531	6,082	6,082	29,519	1,340
95.9	0	606,436	517,162	369,868	9,053	9,919	56,155	4,889
100.0	0	187,986	164,942	79,014	6,132	6,995	11,171	1,050
94.9	0	418,450	352,220	290,854	2,921	2,924	44,984	3,839
81.8	0	4,495,928	3,465,919	2,595,789	61,496	65,334	428,790	139,128
99.9	0	694,541	571,558	351,680	23,570	27,405	48,599	8,602
79.7	0	3,801,387	2,894,361	2,244,109	37,926	37,929	380,191	130,526

その他の離島 沖縄本島周辺 島別内訳

(平成19年4月1日現在)

島別	種別	改良済				未改良			
		19.5m以上	13.0m以上	5.5m以上	5.5m未満	5.5m以上	3.5m以上	3.5m未満	うち自動車交通不能
渡嘉敷島	渡嘉敷村	0	10	6,347	8,078	9	645	5,528	215
	一般県道	0	0	0	525	0	9	42	0
	市町村道	0	10	6,347	7,553	9	636	5,486	215
奥武島	久米島町	0	0	898	1,227	0	43	670	193
	市町村道	0	0	898	1,227	0	43	670	193
オーハ島	久米島町	0	0	0	0	0	0	728	728
	市町村道	0	0	0	0	0	0	728	728
北大東島	北大東村	12	15	26,988	4,723	7	7	1,326	0
	一般県道	0	0	2,219	0	0	0	0	0
	市町村道	12	15	24,769	4,723	7	7	1,326	0
南大東島	南大東村	22	17	44,865	11,251	27	2,106	2,756	0
	一般県道	22	17	11,076	56	0	1,050	0	0
	市町村道	0	0	33,789	11,195	27	1,056	2,756	0
総合計	総合計	75	314	192,929	235,472	6,873	34,327	97,928	15,978
	一般県道	22	35	42,694	5,848	0	6,161	2,441	0
	市町村道	53	279	150,235	229,624	6,873	28,166	95,487	15,978

単位：メートル

舗装済	未舗装	舗装済			道路延長	橋梁		トンネル	
		セメント	アスファルト			個数	延長	個数	延長
			高級	簡易					
15,603	5,014	111	7,633	7,859	20,409	6	208	0	0
576	0	0	0	576	538	1	38	0	0
15,027	5,014	111	7,633	7,283	19,871	5	170	0	0
2,264	574	139	2,125	0	2,819	1	19	0	0
2,264	574	139	2,125	0	2,819	1	19	0	0
0	728	0	0	0	728	0	0	0	0
0	728	0	0	0	728	0	0	0	0
31,738	1,340	69	25,526	6,143	33,078	0	0	0	0
2,219	0	69	1,790	360	2,219	0	0	0	0
29,519	1,340	0	23,736	5,783	30,859	0	0	0	0
58,539	2,505	416	43,598	14,525	60,944	8	100	0	0
12,221	0	60	11,171	990	12,221	0	0	0	0
46,318	2,505	356	32,427	13,535	48,723	8	100	0	0
464,317	103,601	37,455	156,514	270,348	566,035	85	1,883	0	0
57,170	31	812	27,636	28,722	56,781	8	420	0	0
407,147	103,570	36,643	128,878	241,626	509,254	77	1,463	0	0

宮古・石垣島周辺 島別内訳 (平成19年4月1日現在)

島 別	種 別	総延長	重 用	未供用	実延長	改良率 (%)	舗高装級率 (%)
池間島	宮古島市	9,687	33	0	9,654	62.5	95.0
	一般県道	3,495	0	0	3,495	100.0	100.0
	市町村道	6,192	33	0	6,159	41.2	92.1
大神島	宮古島市	1,811	0	1,500	311	100.0	100.0
	市町村道	1,811	0	1,500	311	100.0	100.0
来間島	宮古島市	12,038	77	0	11,961	91.0	83.6
	市町村道	12,038	77	0	11,961	91.0	83.6
伊良部島	宮古島市	169,006	4,097	0	164,909	70.7	47.4
	県道計	19,535	946	0	18,589	97.0	97.0
	主要地方道	5,726	0	0	5,726	100.0	100.0
	一般県道	13,809	946	0	12,863	95.6	95.6
	市町村道	149,471	3,151	0	146,320	67.4	41.1
下地島	宮古島市	12,453	0	0	12,453	88.0	87.3
	主要地方道	1,500	0	0	1,500	100.0	100.0
	市町村道	10,953	0	0	10,953	86.3	85.6
多良間島	多良間村	128,384	2,161	582	125,641	30.2	50.2
	一般県道	8,489	0	0	8,489	96.2	96.2
	市町村道	119,895	2,161	582	117,152	25.4	46.9
水納島	多良間村	1,460	0	0	1,460	0.0	100.0
	市町村道	1,460	0	0	1,460	0.0	100.0
竹富島	竹富町	27,476	181	4,896	22,399	34.0	35.8
	市町村道	27,476	181	4,896	22,399	34.0	35.8
西表島	竹富町	97,496	637	0	96,859	60.9	50.9
	一般県道	52,970	0	0	52,970	95.9	90.3
	市町村道	44,526	637	0	43,889	18.6	3.3
鳩間島	竹富町	2,961	71	0	2,890	5.9	0.0
	市町村道	2,961	71	0	2,890	5.9	0.0
小浜島	竹富町	20,051	151	0	19,900	50.4	23.0
	一般県道	1,536	0	0	1,536	100.0	100.0
	市町村道	18,515	151	0	18,364	46.3	16.5
黒島	竹富町	24,235	219	0	24,016	41.1	27.2
	一般県道	2,438	0	0	2,438	100.0	0.0
	市町村道	21,797	219	0	21,578	34.4	30.3

単位：メートル

舗筒 装易 率含 (%)	歩 道 橋	道 路 面 積 (㎡)			歩 道 延 長		改良済 延 長	未改良 延 長
		道 路 敷	道 路 部	車 道	設置延長	総延長		
95.0	0	89,819	76,864	48,868	6,035	6,035	6,035	3,619
100.0	0	47,079	38,164	21,802	3,495	3,495	3,495	0
92.1	0	42,740	38,700	27,066	2,540	2,540	2,540	3,619
100.0	0	1,062	1,040	729	0	0	311	0
100.0	0	1,062	1,040	729	0	0	311	0
97.4	0	73,683	68,042	53,928	711	711	10,879	1,082
97.4	0	73,683	68,042	53,928	711	711	10,879	1,082
84.0	0	1,288,784	1,200,996	845,505	59,840	73,469	116,595	48,314
100.0	0	221,507	198,364	110,162	17,190	30,819	18,029	560
100.0	0	82,713	71,933	36,072	5,693	11,386	5,726	0
100.0	0	138,794	126,431	74,090	11,497	19,433	12,303	560
81.9	0	1,067,277	1,002,632	735,343	42,650	42,650	98,566	47,754
87.3	0	104,918	88,539	63,070	10,692	12,174	10,956	1,497
100.0	0	21,722	18,892	9,473	1,500	2,982	1,500	0
85.6	0	83,196	69,647	53,597	9,192	9,192	9,456	1,497
55.0	0	839,698	696,714	495,763	15,924	16,413	37,890	87,751
100.0	0	112,414	100,679	53,429	8,073	8,173	8,169	320
51.8	0	727,284	596,035	442,334	7,851	8,240	29,721	87,431
100.0	0	6,380	6,163	4,702	0	0	0	1,460
100.0	0	6,380	6,163	4,702	0	0	0	1,460
38.2	0	162,529	142,695	86,060	7,560	7,560	7,605	14,794
38.2	0	162,529	142,695	86,060	7,560	7,560	7,605	14,794
84.9	0	942,830	736,245	494,336	45,810	51,651	58,944	37,915
100.0	0	699,647	508,598	318,818	42,223	47,879	50,788	2,182
66.8	0	243,183	227,647	175,518	3,587	3,772	8,156	35,733
29.0	0	10,327	9,985	7,049	0	0	171	2,719
29.0	0	10,327	9,985	7,049	0	0	171	2,719
71.2	0	143,426	125,066	86,605	4,953	4,953	10,030	9,870
100.0	0	24,081	18,204	10,464	1,536	1,536	1,536	0
68.8	0	119,345	106,862	76,141	3,417	3,417	8,494	9,870
46.4	0	150,990	135,278	99,472	2,314	2,314	9,863	14,153
100.0	0	28,736	27,958	15,728	2,314	2,314	2,438	0
40.4	0	122,254	107,320	83,744	0	0	7,425	14,153

宮古・石垣島周辺 島別内訳 (平成19年4月1日現在)

島 別	種 別	改 良 済				未 改 良			
		19.5m 以上	13.0m 以上	5.5m 以上	5.5m 未満	5.5m 以上	3.5m 以上	3.5m 未満	うち自動 車 交通不能
池間島	宮古島市	0	0	6,035	0	15	138	3,466	38
	一般県道	0	0	3,495	0	0	0	0	0
	市町村道	0	0	2,540	0	15	138	3,466	38
大神島	宮古島市	0	0	0	311	0	0	0	0
	市町村道	0	0	0	311	0	0	0	0
来間島	宮古島市	0	38	3,173	7,668	106	699	277	0
	市町村道	0	38	3,173	7,668	106	699	277	0
伊良部島	宮古島市	60	78	76,460	39,997	8,749	14,911	24,654	0
	県道計	50	0	16,058	1,921	31	329	200	0
	主要地方道	50	0	4,595	1,081	0	0	0	0
	一般県道	0	0	11,463	840	31	329	200	0
	市町村道	10	78	60,402	38,076	8,718	14,582	24,454	0
下地島	宮古島市	0	0	10,956	0	0	1,497	0	0
	主要地方	0	0	1,500	0	0	0	0	0
	市町村道	0	0	9,456	0	0	1,497	0	0
多良間島	多良間村	0	20	32,487	5,383	9,955	12,130	65,666	247
	一般県道	0	0	8,169	0	0	320	0	0
	市町村道	0	20	24,318	5,383	9,955	11,810	65,666	247
水納島	多良間村	0	0	0	0	0	641	819	0
	市町村道	0	0	0	0	0	641	819	0
竹富島	竹富町	0	0	4,020	3,585	92	3,251	11,451	1,610
	市町村道	0	0	4,020	3,585	92	3,251	11,451	1,610
西表島	竹富町	0	17	52,021	6,906	2,546	19,479	15,890	2,096
	一般県道	0	0	48,552	2,236	869	1,313	0	0
	市町村道	0	17	3,469	4,670	1,677	18,166	15,890	2,096
鳩間島	竹富町	0	0	0	171	0	351	2,368	1,353
	市町村道	0	0	0	171	0	351	2,368	1,353
小浜島	竹富町	0	0	8,105	1,925	109	4,916	4,845	0
	一般県道	0	0	1,536	0	0	0	0	0
	市町村道	0	0	6,569	1,925	109	4,916	4,845	0
黒島	竹富町	0	0	5,665	4,198	44	3,198	10,911	6
	一般県道	0	0	2,307	131	0	0	0	0
	市町村道	0	0	3,358	4,067	44	3,198	10,911	6

単位：メートル

舗装済	未舗装	舗装済			道路延長	橋梁		トンネル	
		セメント	アスファルト			個数	延長	個数	延長
			高級	簡易					
9,169	485	3,134	6,035	0	9,654	0	0	0	0
3,495	0	0	3,495	0	3,495	0	0	0	0
5,674	485	3,134	2,540	0	6,159	0	0	0	0
311	0	0	311	0	311	0	0	0	0
311	0	0	311	0	311	0	0	0	0
11,652	309	1,256	8,743	1,653	11,961	0	0	0	0
11,652	309	1,256	8,743	1,653	11,961	0	0	0	0
138,464	26,445	1,544	76,613	60,307	164,659	13	250	0	0
18,589	0	0	18,029	560	18,501	4	88	0	0
5,726	0	0	5,726	0	5,651	2	75	0	0
12,863	0	0	12,303	560	12,850	2	13	0	0
119,875	26,445	1,544	58,584	59,747	146,158	9	162	0	0
10,872	1,581	0	10,872	0	12,453	0	0	0	0
1,500	0	0	1,500	0	1,500	0	0	0	0
9,372	1,581	0	9,372	0	10,953	0	0	0	0
69,120	56,521	57	63,003	6,060	125,641	0	0	0	0
8,489	0	0	8,169	320	8,489	0	0	0	0
60,631	56,521	57	54,834	5,740	117,152	0	0	0	0
1,460	0	1,460	0	0	1,460	0	0	0	0
1,460	0	1,460	0	0	1,460	0	0	0	0
8,553	13,846	7,302	727	524	22,399	0	0	0	0
8,553	13,846	7,302	727	524	22,399	0	0	0	0
82,277	14,582	567	48,739	32,971	94,726	28	1,458	1	675
52,970	0	0	47,848	5,122	50,841	27	1,454	1	675
29,307	14,582	567	891	27,849	43,885	1	4	0	0
837	2,053	0	0	837	2,890	0	0	0	0
837	2,053	0	0	837	2,890	0	0	0	0
14,163	5,737	4	4,569	9,590	19,889	2	11	0	0
1,536	0	0	1,536	0	1,529	1	7	0	0
12,627	5,737	4	3,033	9,590	18,360	1	4	0	0
11,146	12,870	905	5,629	4,612	24,016	0	0	0	0
2,438	0	0	0	2,438	2,438	0	0	0	0
8,708	12,870	905	5,629	2,174	21,578	0	0	0	0

宮古・石垣島周辺 島別内訳 (平成 19年 4月 1日 現在)

島 別	種 別	総延長	重 用	未供用	実延長	改良率 (%)	舗高 装級率 (%)
新城島(上地)	竹富町	1,178	0	0	1,178	0.0	0.0
	市町村道	1,178	0	0	1,178	0.0	0.0
波照間島	竹富町	35,653	224	8,922	26,507	82.1	21.3
	市町村道	35,653	224	8,922	26,507	82.1	21.3
与那国島	与那国町	143,828	2,291	667	140,870	34.9	19.5
	一般県道	15,149	0	0	15,149	88.2	88.2
	市町村道	128,679	2,291	667	125,721	28.5	11.2
総 合 計	総 合 計	687,717	10,142	16,567	661,008	51.5	41.5
	県 道 計	105,112	946	0	104,166	95.3	90.2
	主要地方道	7,226	0	0	7,226	100.0	100.0
	一般県道	97,886	946	0	96,940	95.0	89.4
	市町村道	582,605	9,196	16,567	556,842	43.3	32.4

単位：メートル

舗筒 装易 率含 (%)	歩 道 橋	道 路 面 積 (㎡)			歩 道 延 長		改良済 延 長	未改良 延 長
		道 路 敷	道 路 部	車 道	設置延長	総延長		
0.0	0	4,438	4,108	2,944	0	0	0	1,178
0.0	0	4,438	4,108	2,944	0	0	0	1,178
84.2	0	209,187	177,275	130,437	5,992	5,992	21,751	4,756
84.2	0	209,187	177,275	130,437	5,992	5,992	21,751	4,756
55.1	0	1,014,755	766,959	567,174	17,384	18,864	49,136	91,734
100.0	0	228,954	136,894	96,885	6,189	7,669	13,357	1,792
49.7	0	785,801	630,065	470,289	11,195	11,195	35,779	89,942
69.3	0	5,042,826	4,235,969	2,986,642	177,215	200,136	340,166	320,842
100.0	0	1,384,140	1,047,753	636,761	82,520	104,867	99,312	4,854
100.0	0	104,435	90,825	45,545	7,193	14,368	7,226	0
100.0	0	1,279,705	956,928	591,216	75,327	90,499	92,086	4,854
63.5	0	3,658,686	3,188,216	2,349,881	94,695	95,269	240,854	315,988

宮古・石垣島周辺 島別内訳 (平成19年4月1日現在)

島 別	種 別	改 良 済				未 改 良			
		19.5m 以上	13.0m 以上	5.5m 以上	5.5m 未満	5.5m 以上	3.5m 以上	3.5m 未満	うち自動 車 交通不能
新城島(上地)	竹富町	0	0	0	0	0	0	1,178	0
	市町村道	0	0	0	0	0	0	1,178	0
波照間島	竹富町	0	0	14,577	7,174	60	1,233	3,463	0
	市町村道	0	0	14,577	7,174	60	1,233	3,463	0
与那国島	与那国町	11	13	32,022	17,090	3,641	26,390	61,703	1,897
	一般県道	0	0	13,357	0	9	1,783	0	0
	市町村道	11	13	18,665	17,090	3,632	24,607	61,703	1,897
総 合 計	総 合 計	71	166	245,521	94,408	25,317	88,834	206,691	7,247
	県 道 計	50	0	94,974	4,288	909	3,745	200	0
	主要地方道	50	0	6,095	1,081	0	0	0	0
	一般県道	0	0	88,879	3,207	909	3,745	200	0
	市町村道	21	166	150,547	90,120	24,408	85,089	206,491	7,247

単位：メートル

舗装済	未舗装	舗装済			道路延長	橋梁		トンネル	
		セメント	アスファルト			個数	延長	個数	延長
			高級	簡易					
0	1,178	0	0	0	1,178	0	0	0	0
0	1,178	0	0	0	1,178	0	0	0	0
22,315	4,192	0	5,642	16,673	26,507	0	0	0	0
22,315	4,192	0	5,642	16,673	26,507	0	0	0	0
77,617	63,253	3,279	24,155	50,183	140,769	14	101	0	0
15,149	0	0	13,357	1,792	15,098	5	51	0	0
62,468	63,253	3,279	10,798	48,391	125,671	9	50	0	0
457,956	203,052	19,508	255,038	183,410	658,513	57	1,820	1	675
104,166	0	0	93,934	10,232	101,891	37	1,600	1	675
7,226	0	0	7,226	0	7,151	2	75	0	0
96,940	0	0	86,708	10,232	94,740	35	1,525	1	675
353,790	203,052	19,508	161,104	173,178	556,622	20	220	0	0

4. 市町村別内訳

市町村別内訳 (平成19年4月1日現在)

市町村名	総延長	重用	未供用	実延長	改良率 (%)	舗高装率 (%)
那覇市	653,937	17,908	177,802	458,227	75.3	62.6
高速自動車国道	78	0	0	78	100.0	100.0
一般国道計	201,591	5,537	168,700	27,354	100.0	100.0
指定区間計	27,445	2,300	3,700	21,445	100.0	100.0
指定区間外計	174,146	3,237	165,000	5,909	100.0	100.0
県道計	51,813	5,025	663	46,125	98.0	90.7
主要地方道	15,600	117	0	15,483	100.0	100.0
一般都道府県道	36,213	4,908	663	30,642	97.0	85.9
市町村道	400,455	7,346	8,439	384,670	70.8	56.6
宜野湾市	164,348	3,127	3,061	158,160	96.8	87.5
高速自動車国道	935	0	0	935	100.0	100.0
指定区間計	14,363	0	0	14,363	100.0	100.0
県道計	9,812	136	0	9,676	100.0	89.3
主要地方道	2,515	0	0	2,515	100.0	100.0
一般都道府県道	7,297	136	0	7,161	100.0	85.5
市町村道	139,238	2,991	3,061	133,186	96.2	85.9
石垣市	586,788	10,751	90,427	485,610	46.8	32.9
指定区間外計	112,745	0	79,500	33,245	96.4	84.3
県道計	117,039	6,115	0	110,924	86.0	76.9
主要地方道	64,356	0	0	64,356	87.1	82.4
一般都道府県道	52,683	6,115	0	46,568	84.4	69.3
市町村道	357,004	4,636	10,927	341,441	29.2	13.6
浦添市	183,466	3,413	2,796	177,257	80.2	74.9
高速自動車国道	617	0	0	617	100.0	100.0
指定区間計	11,986	0	0	11,986	100.0	100.0
県道計	18,650	1,421	0	17,229	96.8	94.3
主要地方道	5,410	208	0	5,202	100.0	100.0
一般都道府県道	13,240	1,213	0	12,027	95.5	91.9
市町村道	152,213	1,992	2,796	147,425	76.6	70.5
名護市	541,110	36,696	6,654	497,760	54.4	37.4
高速自動車国道	4,391	0	0	4,391	100.0	100.0
一般国道計	92,626	7,811	1,663	83,152	96.6	95.5
指定区間計	50,779	7,811	0	42,968	100.0	100.0
指定区間外計	41,847	0	1,663	40,184	92.9	90.6
県道計	88,401	24,032	4,020	60,349	93.8	92.5
主要地方道	46,775	22,769	0	24,006	94.2	93.9
一般都道府県道	41,626	1,263	4,020	36,343	93.6	91.6
市町村道	355,692	4,853	971	349,868	37.0	13.3

単位：メートル

舗装率 (%)	歩道橋	道 路 面 積 (㎡)			歩 道 延 長		改良済 延 長	未改良 延 長
		道 路 敷	道 路 部	車 道	設置延長	総延長		
99.5	30	4,757,083	4,578,361	2,948,462	181,434	323,017	344,841	113,386
100.0	0	7,650	1,716	1,092	0	0	78	0
100.0	22	844,211	780,297	452,641	27,152	52,741	27,354	0
100.0	14	663,930	640,934	364,483	21,445	41,352	21,445	0
100.0	8	180,281	139,363	88,158	5,707	11,389	5,909	0
100.0	7	883,859	836,513	487,316	42,410	81,526	45,211	914
100.0	4	358,630	334,666	197,487	15,351	30,415	15,483	0
100.0	3	525,229	501,847	289,829	27,059	51,111	29,728	914
99.4	1	3,021,363	2,959,835	2,007,413	111,872	188,750	272,198	112,472
99.8	8	1,759,089	1,693,573	1,114,229	56,887	105,365	153,159	5,001
100.0	0	42,510	20,570	13,090	0	0	935	0
100.0	7	472,954	451,488	246,526	14,363	28,726	14,363	0
100.0	1	187,533	180,313	106,226	7,842	15,365	9,676	0
100.0	0	74,537	71,776	41,246	2,393	4,724	2,515	0
100.0	1	112,996	108,537	64,980	5,449	10,641	7,161	0
99.7	0	1,056,092	1,041,202	748,387	34,682	61,274	128,185	5,001
75.5	0	4,431,340	3,512,087	2,389,465	159,382	223,153	227,269	258,341
96.4	0	621,465	452,756	195,231	31,257	62,974	32,034	1,211
95.2	0	1,703,602	1,151,094	743,472	86,740	102,615	95,365	15,559
91.7	0	875,893	614,816	376,791	49,705	58,407	56,052	8,304
100.0	0	827,709	536,278	366,681	37,035	44,208	39,313	7,255
67.1	0	2,106,273	1,908,237	1,450,762	41,385	57,564	99,870	241,571
99.6	20	2,151,783	1,821,849	1,231,970	74,512	124,740	142,172	35,085
100.0	0	85,680	13,574	8,638	0	0	617	0
100.0	16	486,763	342,207	213,129	11,986	23,972	11,986	0
100.0	3	342,548	288,684	171,384	14,291	23,593	16,685	544
100.0	2	102,934	85,419	48,851	3,952	7,542	5,202	0
100.0	1	239,614	203,265	122,533	10,339	16,051	11,483	544
99.5	1	1,236,792	1,177,384	838,819	48,235	77,175	112,884	34,541
83.2	6	5,705,938	3,777,874	2,557,195	132,961	208,857	270,811	226,949
100.0	0	284,902	97,461	60,396	0	0	4,391	0
99.8	6	2,043,871	1,193,183	733,035	57,326	99,683	80,304	2,848
100.0	6	1,302,148	742,769	413,414	39,518	68,925	42,968	0
99.6	0	741,723	450,414	319,621	17,808	30,758	37,336	2,848
99.3	0	825,000	571,362	388,542	38,742	51,080	56,609	3,740
100.0	0	394,748	266,322	164,093	20,362	31,820	22,602	1,404
98.9	0	430,252	305,040	224,449	18,380	19,260	34,007	2,336
76.3	0	2,552,165	1,915,868	1,375,222	36,893	58,094	129,507	220,361

市町村別内訳

(平成19年4月1日現在)

市町村名	改 良 済				未 改 良			
	19.5m 以上	13.0m 以上	5.5m 以上	5.5m 未満	5.5m 以上	3.5m 以上	3.5m 未満	うち自動車 交通不能
那覇市	8,602	33,283	117,212	185,744	26,036	54,453	32,897	5,452
高速自動車国道	0	78	0	0	0	0	0	0
一般国道計	7,279	15,106	4,969	0	0	0	0	0
指定区間計	6,323	11,702	3,420	0	0	0	0	0
指定区間外計	956	3,404	1,549	0	0	0	0	0
県道計	1,107	13,800	28,251	2,053	373	536	5	0
主要地方道	427	7,538	7,518	0	0	0	0	0
一般都道府県道	680	6,262	20,733	2,053	373	536	5	0
市町村道	216	4,299	83,992	183,691	25,663	53,917	32,892	5,452
宜野湾市	4,635	13,887	53,119	81,518	647	2,591	1,763	128
高速自動車国道	0	935	0	0	0	0	0	0
指定区間計	4,473	9,890	0	0	0	0	0	0
県道計	113	2,421	6,783	359	0	0	0	0
主要地方道	113	2,125	277	0	0	0	0	0
一般都道府県道	0	296	6,506	359	0	0	0	0
市町村道	49	641	46,336	81,159	647	2,591	1,763	128
石垣市	9	170	195,950	31,140	24,378	97,458	136,505	1,069
指定区間外計	0	0	32,034	0	0	1,211	0	0
県道計	9	29	95,103	224	4,273	10,001	1,285	0
主要地方道	9	29	55,790	224	2,406	4,613	1,285	0
一般都道府県道	0	0	39,313	0	1,867	5,388	0	0
市町村道	0	141	68,813	30,916	20,105	86,246	135,220	1,069
浦添市	5,440	12,494	63,307	60,931	6,412	19,770	8,903	599
高速自動車国道	0	617	0	0	0	0	0	0
指定区間計	5,145	6,841	0	0	0	0	0	0
県道計	209	3,470	11,824	1,182	541	3	0	0
主要地方道	109	324	4,027	742	0	0	0	0
一般都道府県道	100	3,146	7,797	440	541	3	0	0
市町村道	86	1,566	51,483	59,749	5,871	19,767	8,903	599
名護市	36	19,715	176,471	74,589	12,861	74,616	139,472	2,550
高速自動車国道	0	4,391	0	0	0	0	0	0
一般国道計	0	15,000	65,243	61	1,667	715	466	0
指定区間計	0	11,330	31,638	0	0	0	0	0
指定区間外計	0	3,670	33,605	61	1,667	715	466	0
県道計	0	95	54,889	1,625	1,000	2,029	711	33
主要地方道	0	95	21,648	859	475	630	299	33
一般都道府県道	0	0	33,241	766	525	1,399	412	0
市町村道	36	229	56,339	72,903	10,194	71,872	138,295	2,517

単位：メートル

舗装済	未舗装	舗装済			道路延長	橋梁		トンネル	
		セメント	アスファルト			個数	延長	個数	延長
			高級	簡易					
456,111	2,116	13,809	273,085	169,217	454,724	126	3,503	0	0
78	0	0	78	0	78	0	0	0	0
27,354	0	0	27,354	0	25,662	21	1,692	0	0
21,445	0	0	21,445	0	20,267	16	1,178	0	0
5,909	0	0	5,909	0	5,395	5	514	0	0
46,125	0	0	41,814	4,311	45,278	21	847	0	0
15,483	0	0	15,483	0	15,230	4	253	0	0
30,642	0	0	26,331	4,311	30,048	17	594	0	0
382,554	2,116	13,809	203,839	164,906	383,706	84	964	0	0
157,827	333	644	137,668	19,515	157,718	20	442	0	0
935	0	0	935	0	935	0	0	0	0
14,363	0	0	14,363	0	14,181	6	182	0	0
9,676	0	0	8,641	1,035	9,624	3	52	0	0
2,515	0	0	2,515	0	2,515	0	0	0	0
7,161	0	0	6,126	1,035	7,109	3	52	0	0
132,853	333	644	113,729	18,480	132,978	11	208	0	0
366,806	118,804	8,988	150,973	206,845	482,146	179	2,290	1	1,174
32,034	1,211	0	28,033	4,001	33,003	20	242	0	0
105,609	5,315	1,196	84,140	20,273	108,127	84	1,623	1	1,174
59,041	5,315	1,196	51,859	5,986	61,984	56	1,198	1	1,174
46,568	0	0	32,281	14,287	46,143	28	425	0	0
229,163	112,278	7,792	38,800	182,571	341,016	75	425	0	0
176,460	797	1,058	131,770	43,632	175,046	49	1,983	2	228
617	0	0	617	0	617	0	0	0	0
11,986	0	128	11,858	0	11,089	10	669	2	228
17,229	0	8	16,245	976	16,485	10	744	0	0
5,202	0	0	5,202	0	5,157	1	45	0	0
12,027	0	8	11,043	976	11,328	9	699	0	0
146,628	797	922	103,050	42,656	146,855	29	570	0	0
414,167	83,593	1,458	184,807	227,902	488,522	275	8,746	3	492
4,391	0	100	4,291	0	3,381	4	1,010	0	0
82,981	171	0	79,374	3,607	80,232	62	2,920	0	0
42,968	0	0	42,968	0	40,829	28	2,139	0	0
40,013	171	0	36,406	3,607	39,403	34	781	0	0
59,934	415	462	55,388	4,084	56,422	46	3,465	2	462
24,006	0	0	22,543	1,463	23,729	14	277	0	0
35,928	415	462	32,845	2,621	32,693	32	3,188	2	462
266,861	83,007	896	45,754	220,211	348,487	163	1,351	1	30

市町村別内訳 (平成19年4月1日現在)

市町村名	総延長	重用	未供用	実延長	改良率 (%)	舗高装級率 (%)
糸満市	276,585	13,375	5,404	257,806	83.9	59.1
一般国道計	24,672	10,000	0	14,672	100.0	100.0
指定区間計	14,672	0	0	14,672	100.0	100.0
指定区間外計	10,000	10,000	0	0	0.0	0.0
県道計	40,660	1,016	3,110	36,534	95.5	92.0
主要地方道	23,196	982	0	22,214	99.9	98.8
一般都道府県道	17,464	34	3,110	14,320	88.8	81.4
市町村道	211,253	2,359	2,294	206,600	80.7	50.3
沖縄市	452,824	22,914	5,694	424,216	85.8	29.6
高速自動車国道	9,901	0	0	9,901	100.0	100.0
指定区間計	26,056	10,949	0	15,107	100.0	100.0
県道計	42,993	5,527	2,333	35,133	94.3	93.0
主要地方道	20,353	1,513	2,333	16,507	100.0	100.0
一般都道府県道	22,640	4,014	0	18,626	89.3	86.8
市町村道	373,874	6,438	3,361	364,075	84.0	18.6
豊見城市	165,855	2,161	18,371	145,323	59.1	65.4
指定区間計	14,922	0	4,201	10,721	100.0	100.0
県道計	19,505	907	4,870	13,728	100.0	100.0
主要地方道	5,703	0	0	5,703	100.0	100.0
一般都道府県道	13,802	907	4,870	8,025	100.0	100.0
市町村道	131,428	1,254	9,300	120,874	50.8	58.4
うるま市	568,525	20,601	17,528	530,396	73.3	59.8
高速自動車国道	7,701	0	0	7,701	100.0	100.0
指定区間計	19,554	7,264	0	12,290	100.0	100.0
県道計	118,222	7,195	12,580	98,447	84.9	84.1
主要地方道	39,729	23	3,332	36,374	100.0	100.0
一般都道府県道	78,493	7,172	9,248	62,073	76.0	74.8
市町村道	423,048	6,142	4,948	411,958	69.3	52.0
宮古島市	1,450,942	21,663	290,458	1,138,821	69.8	41.6
指定区間外計	273,606	0	244,500	29,106	95.5	95.5
県道計	190,274	4,006	36,845	149,423	94.9	93.5
主要地方道	54,480	9	469	54,002	95.3	95.4
一般都道府県道	135,794	3,997	36,376	95,421	94.7	92.5
市町村道	987,062	17,657	9,113	960,292	65.2	31.9
南城市	378,150	4,047	664	373,439	57.0	52.0
指定区間計	20,831	0	0	20,831	100.0	100.0
県道計	37,452	1,084	0	36,368	93.8	94.0
主要地方道	20,129	26	0	20,103	92.5	92.9
一般都道府県道	17,323	1,058	0	16,265	95.3	95.3
市町村道	319,867	2,963	664	316,240	50.0	44.0

単位：メートル

舗装率 (%)	歩道橋	道 路 面 積 (㎡)			歩 道 延 長		改良済 延 長	未改良 延 長
		道路敷	道路部	車 道	設置延長	総延長		
98.0	1	2,687,399	2,368,926	1,567,798	99,369	168,462	216,317	41,489
100.0	1	324,154	216,669	113,066	14,672	26,516	14,672	0
100.0	1	324,154	216,669	113,066	14,672	26,516	14,672	0
0.0	0	0	0	0	0	0	0	0
100.0	0	581,102	479,629	279,782	26,901	47,620	34,891	1,643
100.0	0	412,660	338,332	187,653	18,794	35,267	22,181	33
100.0	0	168,442	141,297	92,129	8,107	12,353	12,710	1,610
97.6	0	1,782,143	1,672,628	1,174,950	57,796	94,326	166,754	39,846
95.0	9	4,216,840	3,777,602	2,599,775	130,720	230,632	364,134	60,082
100.0	0	494,520	216,398	138,614	0	0	9,901	0
100.0	4	326,394	306,932	231,734	15,107	30,214	15,107	0
100.0	4	827,323	713,539	424,845	30,217	58,137	33,137	1,996
100.0	4	498,930	424,820	261,797	14,864	29,151	16,507	0
100.0	0	328,393	288,719	163,048	15,353	28,986	16,630	1,996
94.2	1	2,568,603	2,540,733	1,804,582	85,396	142,281	305,989	58,086
88.0	1	1,543,669	1,289,088	804,791	84,879	90,775	85,903	59,420
100.0	0	338,418	238,236	105,834	8,609	15,317	10,721	0
100.0	1	245,076	216,253	122,726	13,581	25,704	13,728	0
100.0	0	110,413	91,396	51,826	5,703	11,151	5,703	0
100.0	1	134,663	124,857	70,900	7,878	14,553	8,025	0
85.5	0	960,175	834,599	576,231	62,689	49,754	61,454	59,420
91.2	2	5,352,986	4,435,282	2,982,227	147,937	255,123	388,957	141,439
100.0	0	411,780	175,096	111,762	0	0	7,701	0
100.0	1	364,631	290,778	164,983	12,290	23,911	12,290	0
100.0	1	1,846,489	1,389,494	817,847	74,363	134,788	83,560	14,887
100.0	1	865,900	596,462	377,190	29,166	51,450	36,374	0
100.0	0	980,589	793,032	440,657	45,197	83,338	47,186	14,887
88.7	0	2,730,086	2,579,914	1,887,635	61,284	96,424	285,406	126,552
81.2	0	9,247,746	8,196,492	5,738,160	323,126	422,558	795,284	343,537
100.0	0	421,800	366,488	191,998	23,625	45,055	27,794	1,312
99.8	0	2,073,189	1,809,920	996,901	133,357	187,740	141,759	7,664
99.6	0	817,165	692,039	360,006	49,979	69,271	51,438	2,564
99.9	0	1,256,024	1,117,881	636,895	83,378	118,469	90,321	5,100
77.7	0	6,752,757	6,020,084	4,549,261	166,144	189,763	625,731	334,561
87.1	1	3,008,002	2,454,608	1,684,541	91,830	137,341	212,947	160,492
100.0	1	380,976	262,133	149,386	19,991	31,064	20,831	0
100.0	0	571,613	452,830	237,195	34,307	59,575	34,101	2,267
100.0	0	328,069	243,656	134,202	19,075	30,826	18,600	1,503
100.0	0	243,544	209,174	102,993	15,232	28,749	15,501	764
84.8	0	2,055,413	1,739,645	1,297,960	37,532	46,702	158,015	158,225

市町村別内訳

(平成19年4月1日現在)

市町村名	改 良 済				未 改 良			
	19.5m 以上	13.0m 以上	5.5m 以上	5.5m 未満	5.5m 以上	3.5m 以上	3.5m 未満	うち自動車 交通不能
糸満市	923	9,125	113,175	93,094	2,336	10,716	28,437	8,294
一般国道計	0	880	13,792	0	0	0	0	0
指定区間計	0	880	13,792	0	0	0	0	0
指定区間外計	0	0	0	0	0	0	0	0
県道計	0	3,508	29,029	2,354	438	1,205	0	0
主要地方道	0	3,508	17,200	1,473	10	23	0	0
一般都道府県道	0	0	11,829	881	428	1,182	0	0
市町村道	923	4,737	70,354	90,740	1,898	9,511	28,437	8,294
沖縄市	3,329	36,632	114,162	210,011	2,153	7,530	50,399	11,433
高速自動車国道	0	9,901	0	0	0	0	0	0
指定区間計	1,570	13,027	510	0	0	0	0	0
県道計	1,454	11,114	20,454	115	973	896	127	0
主要地方道	1,404	9,108	5,995	0	0	0	0	0
一般都道府県道	50	2,006	14,459	115	973	896	127	0
市町村道	305	2,590	93,198	209,896	1,180	6,634	50,272	11,433
豊見城市	1,313	3,358	58,460	22,772	5,451	31,115	22,854	160
指定区間計	1,300	1,210	8,211	0	0	0	0	0
県道計	13	1,641	12,054	20	0	0	0	0
主要地方道	0	222	5,481	0	0	0	0	0
一般都道府県道	13	1,419	6,573	20	0	0	0	0
市町村道	0	507	38,195	22,752	5,451	31,115	22,854	160
うるま市	369	23,070	169,016	196,502	14,765	56,552	70,122	5,580
高速自動車国道	0	7,701	0	0	0	0	0	0
指定区間計	0	7,011	5,279	0	0	0	0	0
県道計	192	7,520	74,855	993	4,476	7,550	2,861	0
主要地方道	192	6,673	28,820	689	0	0	0	0
一般都道府県道	0	847	46,035	304	4,476	7,550	2,861	0
市町村道	177	838	88,882	195,509	10,289	49,002	67,261	5,580
宮古島市	364	5,006	483,032	306,882	20,988	141,991	180,558	1,390
指定区間外計	0	365	27,429	0	0	1,312	0	0
県道計	204	2,843	136,184	2,528	829	6,095	740	0
主要地方道	50	0	50,307	1,081	0	2,564	0	0
一般都道府県道	154	2,843	85,877	1,447	829	3,531	740	0
市町村道	160	1,798	319,419	304,354	20,159	134,584	179,818	1,390
南城市	28	699	106,547	105,673	5,970	56,020	98,502	6,382
指定区間計	0	160	20,671	0	0	0	0	0
県道計	0	302	33,069	730	1,263	1,004	0	0
主要地方道	0	302	17,868	430	683	820	0	0
一般都道府県道	0	0	15,201	300	580	184	0	0
市町村道	28	237	52,807	104,943	4,707	55,016	98,502	6,382

単位：メートル

舗装済	未舗装	舗装済			道路延長	橋梁		トンネル	
		セメント	アスファルト			個数	延長	個数	延長
			高級	簡易					
252,768	5,038	11,405	140,850	100,513	256,716	53	1,050	1	40
14,672	0	0	14,672	0	14,337	9	335	0	0
14,672	0	0	14,672	0	14,337	9	335	0	0
0	0	0	0	0	0	0	0	0	0
36,534	0	0	33,605	2,929	36,378	12	156	0	0
22,214	0	0	21,953	261	22,068	9	146	0	0
14,320	0	0	11,652	2,668	14,310	3	10	0	0
201,562	5,038	11,405	92,573	97,584	206,001	32	559	1	40
402,937	21,279	3,430	121,956	277,551	423,196	75	1,020	0	0
9,901	0	0	9,901	0	9,901	0	0	0	0
15,107	0	0	15,107	0	15,080	5	27	0	0
35,133	0	0	32,675	2,458	34,929	11	204	0	0
16,507	0	0	16,507	0	16,422	4	85	0	0
18,626	0	0	16,168	2,458	18,507	7	119	0	0
342,796	21,279	3,430	64,273	275,093	363,286	59	789	0	0
127,842	17,481	928	94,076	32,838	141,580	(1) 64	3,743	0	0
10,721	0	0	10,721	0	8,216	16	2,505	0	0
13,728	0	0	13,728	0	12,959	9	769	0	0
5,703	0	0	5,703	0	5,483	2	220	0	0
8,025	0	0	8,025	0	7,476	7	549	0	0
103,393	17,481	928	69,627	32,838	120,405	(1) 39	469	0	0
483,688	46,708	6,275	310,801	166,612	525,935	136	4,296	1	165
7,701	0	0	7,701	0	6,669	6	1,032	0	0
12,290	0	165	12,125	0	11,457	4	668	1	165
98,447	0	0	82,810	15,637	96,942	42	1,505	0	0
36,374	0	0	36,374	0	36,080	5	294	0	0
62,073	0	0	46,436	15,637	60,862	37	1,211	0	0
365,250	46,708	6,110	208,165	150,975	410,867	84	1,091	0	0
924,443	214,378	10,988	462,466	450,989	1,134,820	94	4,001	0	0
29,106	0	0	27,794	1,312	29,092	3	14	0	0
149,143	280	532	139,188	9,423	147,642	22	1,781	0	0
53,812	190	422	51,074	2,316	53,873	10	129	0	0
95,331	90	110	88,114	7,107	93,769	12	1,652	0	0
746,194	214,098	10,456	295,484	440,254	958,086	69	2,206	0	0
325,315	48,124	24,523	169,617	131,175	371,641	107	1,798	0	0
20,831	0	0	20,831	0	20,378	16	453	0	0
36,368	0	0	34,184	2,184	35,605	12	763	0	0
20,103	0	0	18,683	1,420	19,393	8	710	0	0
16,265	0	0	15,501	764	16,212	4	53	0	0
268,116	48,124	24,523	114,602	128,991	315,658	79	582	0	0

※()：市町村界に架設された橋梁個数

市町村別内訳 (平成19年4月1日現在)

市町村名	総延長	重用	未供用	実延長	改良率 (%)	舗高装率 (%)
国頭村	197,389	2,418	23,628	171,343	74.1	65.9
指定区間計	48,932	0	18,500	30,432	100.0	100.0
県道計	49,757	1,903	0	47,854	91.3	93.9
主要地方道	30,849	0	0	30,849	94.9	98.9
一般都道府県道	18,908	1,903	0	17,005	84.8	84.8
市町村道	98,700	515	5,128	93,057	56.7	40.4
大宜味村	99,266	7	0	99,259	88.3	59.8
一般国道計	19,703	0	0	19,703	93.7	93.7
指定区間計	13,406	0	0	13,406	100.0	100.0
指定区間外計	6,297	0	0	6,297	80.4	80.4
一般都道府県道	3,496	0	0	3,496	75.3	77.3
市町村道	76,067	7	0	76,060	87.5	50.2
東村	77,216	33	0	77,183	97.4	45.1
指定区間外計	10,508	0	0	10,508	97.0	97.0
県道計	24,448	0	0	24,448	96.3	98.9
主要地方道	21,248	0	0	21,248	96.9	99.9
一般都道府県道	3,200	0	0	3,200	92.4	92.4
市町村道	42,260	33	0	42,227	98.2	1.0
今帰仁村	180,358	15,732	3,810	160,816	66.1	40.8
指定区間外計	11,926	0	0	11,926	100.0	100.0
県道計	31,593	12,906	710	17,977	87.6	87.6
主要地方道	22,559	12,581	0	9,978	100.0	100.0
一般都道府県道	9,034	325	710	7,999	72.1	72.1
市町村道	136,839	2,826	3,100	130,913	60.0	29.0
本部町	192,531	17,728	6,517	168,286	41.5	40.6
指定区間外計	13,932	0	0	13,932	100.0	100.0
県道計	44,841	15,267	4,520	25,054	73.1	71.0
主要地方道	24,888	15,267	0	9,621	91.6	86.1
一般都道府県道	19,953	0	4,520	15,433	61.5	61.6
市町村道	133,758	2,461	1,997	129,300	29.1	28.3
恩納村	84,899	2,109	0	82,790	80.5	74.4
指定区間計	24,234	0	0	24,234	100.0	100.0
県道計	16,844	1,119	0	15,725	100.0	100.0
主要地方道	3,143	0	0	3,143	100.0	100.0
一般都道府県道	13,701	1,119	0	12,582	100.0	100.0
市町村道	43,821	990	0	42,831	62.3	50.5

単位：メートル

舗装率 (%)	歩道橋	道 路 面 積 (㎡)			歩 道 延 長		改良済 延 長	未改良 延 長
		道 路 敷	道 路 部	車 道	設置延長	総延長		
93.0	0	2,397,916	1,211,251	914,205	41,670	50,032	126,919	44,424
100.0	0	450,849	321,438	207,197	26,015	34,131	30,432	0
99.3	0	1,106,855	357,923	304,908	3,685	3,777	43,707	4,147
98.9	0	596,491	236,286	200,302	3,685	3,777	29,287	1,562
100.0	0	510,364	121,637	104,606	0	0	14,420	2,585
87.4	0	840,212	531,890	402,100	11,970	12,124	52,780	40,277
90.3	0	1,482,487	721,146	534,154	21,050	30,536	87,627	11,632
100.0	0	373,366	217,547	134,153	16,323	25,809	18,471	1,232
100.0	0	267,140	157,523	91,415	13,406	22,129	13,406	0
100.0	0	106,226	60,024	42,738	2,917	3,680	5,065	1,232
95.1	0	45,646	30,483	23,952	699	699	2,633	863
87.5	0	1,063,475	473,116	376,049	4,028	4,028	66,523	9,537
98.9	0	1,292,530	595,609	481,482	13,189	15,316	75,195	1,988
100.0	0	226,534	94,947	70,869	4,192	4,682	10,192	316
99.9	0	578,964	221,953	193,875	4,279	5,916	23,554	894
99.9	0	537,235	192,521	169,505	3,439	5,076	20,596	652
100.0	0	41,729	29,432	24,370	840	840	2,958	242
98.0	0	487,032	278,709	216,738	4,718	4,718	41,449	778
87.2	0	1,484,341	1,070,444	733,085	53,384	73,919	106,240	54,576
100.0	0	177,181	135,590	75,150	11,570	26,102	11,926	0
100.0	0	334,614	196,522	113,261	14,322	20,192	15,748	2,229
100.0	0	196,821	123,331	64,428	9,375	14,233	9,978	0
100.0	0	137,793	73,191	48,833	4,947	5,959	5,770	2,229
84.3	0	972,546	738,332	544,674	27,492	27,625	78,566	52,347
96.0	0	1,475,646	1,045,842	721,095	48,425	74,738	69,911	98,375
100.0	0	211,232	137,419	81,068	13,656	25,793	13,932	0
99.1	0	390,967	249,019	163,415	15,540	27,451	18,304	6,750
100.0	0	167,533	98,405	63,312	6,457	11,340	8,811	810
98.5	0	223,434	150,614	100,103	9,083	16,111	9,493	5,940
94.9	0	873,447	659,404	476,612	19,229	21,494	37,675	91,625
98.6	1	1,287,184	869,405	516,234	43,120	75,148	66,637	16,153
100.0	1	638,172	430,505	217,366	24,234	48,468	24,234	0
100.0	0	259,030	172,775	103,737	12,053	18,247	15,725	0
100.0	0	87,950	37,316	24,030	3,035	3,407	3,143	0
100.0	0	171,080	135,459	79,707	9,018	14,840	12,582	0
97.4	0	389,982	266,125	195,131	6,833	8,433	26,678	16,153

市町村別内訳

(平成19年4月1日現在)

市町村名	改 良 済				未 改 良			
	19.5m 以上	13.0m 以上	5.5m 以上	5.5m 未満	5.5m 以上	3.5m 以上	3.5m 未満	うち自動車 交通不能
国頭村	37	659	98,605	27,618	3,747	23,068	17,609	308
指定区間計	0	440	29,992	0	0	0	0	0
県道計	16	53	43,445	193	843	1,173	2,131	0
主要地方道	0	9	29,085	193	808	326	428	0
一般都道府県道	16	44	14,360	0	35	847	1,703	0
市町村道	21	166	25,168	27,425	2,904	21,895	15,478	308
大宜味村	7	111	56,586	30,923	1,251	3,142	7,239	0
一般国道計	7	111	18,327	26	575	657	0	0
指定区間計	0	0	13,406	0	0	0	0	0
指定区間外計	7	111	4,921	26	575	657	0	0
一般都道府県道	0	0	2,182	451	663	200	0	0
市町村道	0	0	36,077	30,446	13	2,285	7,239	0
東村	26	93	50,317	24,759	686	797	505	60
指定区間外計	0	0	10,058	134	82	151	83	0
県道計	0	0	23,554	0	590	304	0	0
主要地方道	0	0	20,596	0	590	62	0	0
一般都道府県道	0	0	2,958	0	0	242	0	0
市町村道	26	93	16,705	24,625	14	342	422	60
今帰仁村	0	51	59,607	46,582	1,165	11,695	41,716	317
指定区間外計	0	5	11,655	266	0	0	0	0
県道計	0	0	15,748	0	883	1,346	0	0
主要地方道	0	0	9,978	0	0	0	0	0
一般都道府県道	0	0	5,770	0	883	1,346	0	0
市町村道	0	46	32,204	46,316	282	10,349	41,716	317
本部町	7	202	52,510	17,192	6,109	16,121	76,145	1,974
指定区間外計	0	98	13,742	92	0	0	0	0
県道計	6	22	17,788	488	3,174	3,123	453	0
主要地方道	6	11	8,306	488	83	471	256	0
一般都道府県道	0	11	9,482	0	3,091	2,652	197	0
市町村道	1	82	20,980	16,612	2,935	12,998	75,692	1,974
恩納村	107	4,199	45,830	16,501	1,157	7,688	7,308	0
指定区間計	0	3,790	20,444	0	0	0	0	0
県道計	106	348	14,531	740	0	0	0	0
主要地方道	106	262	2,035	740	0	0	0	0
一般都道府県道	0	86	12,496	0	0	0	0	0
市町村道	1	61	10,855	15,761	1,157	7,688	7,308	0

単位：メートル

舗装済	未舗装	舗装済			道路延長	橋梁		トンネル	
		セメント	アスファルト			個数	延長	個数	延長
			高級	簡易					
159,314	12,029	6,039	106,956	46,319	166,784	74	2,375	5	2,184
30,432	0	2,184	28,248	0	27,693	17	555	5	2,184
47,507	347	30	44,892	2,585	46,869	19	985	0	0
30,502	347	30	30,472	0	30,114	14	735	0	0
17,005	0	0	14,420	2,585	16,755	5	250	0	0
81,375	11,682	3,825	33,816	43,734	92,222	38	835	0	0
89,588	9,671	551	58,834	30,203	96,759	62	2,259	1	241
19,703	0	93	18,378	1,232	18,636	18	1,067	0	0
13,406	0	93	13,313	0	12,486	14	920	0	0
6,297	0	0	5,065	1,232	6,150	4	147	0	0
3,323	173	0	2,703	620	3,082	1	173	1	241
66,562	9,498	458	37,753	28,351	75,041	43	1,019	0	0
76,311	872	9	34,791	41,511	76,200	40	983	0	0
10,508	0	0	10,192	316	10,122	10	386	0	0
24,428	20	0	24,186	242	24,011	14	437	0	0
21,228	20	0	21,228	0	20,859	10	389	0	0
3,200	0	0	2,958	242	3,152	4	48	0	0
41,375	852	9	413	40,953	42,067	16	160	0	0
140,257	20,559	2,500	63,078	74,679	158,192	54	1,941	3	683
11,926	0	0	11,926	0	11,865	10	61	0	0
17,977	0	667	15,081	2,229	16,287	7	1,023	2	667
9,978	0	667	9,311	0	9,260	3	51	2	667
7,999	0	0	5,770	2,229	7,027	4	972	0	0
110,354	20,559	1,833	36,071	72,450	130,040	37	857	1	16
161,519	6,767	1,175	67,122	93,222	165,724	61	2,562	0	0
13,932	0	0	13,932	0	13,367	7	565	0	0
24,822	232	0	17,787	7,035	23,653	19	1,401	0	0
9,621	0	0	8,285	1,336	9,402	12	219	0	0
15,201	232	0	9,502	5,699	14,251	7	1,182	0	0
122,765	6,535	1,175	35,403	86,187	128,704	35	596	0	0
81,657	1,133	196	61,378	20,083	81,364	57	1,426	0	0
24,234	0	0	24,234	0	23,517	13	717	0	0
15,725	0	0	15,725	0	15,197	12	528	0	0
3,143	0	0	3,143	0	2,710	4	433	0	0
12,582	0	0	12,582	0	12,487	8	95	0	0
41,698	1,133	196	21,419	20,083	42,650	32	181	0	0

市町村別内訳 (平成19年4月1日現在)

市町村名	総延長	重用	未供用	実延長	改良率 (%)	舗装率 (%)
宜野座村	119,040	9,834	83	109,123	80.6	89.4
高速自動車国道	8,467	0	0	8,467	100.0	100.0
指定区間計	17,334	8,667	0	8,667	100.0	100.0
県道計	9,884	0	0	9,884	100.0	100.0
主要地方道	2,903	0	0	2,903	100.0	100.0
一般都道府県道	6,981	0	0	6,981	100.0	100.0
市町村道	83,355	1,167	83	82,105	74.2	85.8
金武町	135,077	13,846	1,300	119,931	91.5	37.0
高速自動車国道	11,785	0	0	11,785	100.0	100.0
指定区間計	25,306	12,653	0	12,653	100.0	100.0
県道計	5,181	0	0	5,181	39.8	39.8
主要地方道	1,777	0	0	1,777	100.0	100.0
一般都道府県道	3,404	0	0	3,404	8.4	8.4
市町村道	92,805	1,193	1,300	90,312	92.1	19.8
伊江村	193,049	3,882	0	189,167	85.1	12.6
一般都道府県道	22,841	185	0	22,656	67.6	21.2
市町村道	170,208	3,697	0	166,511	87.4	11.4
読谷村	148,968	930	17,475	130,563	97.6	72.0
指定区間計	7,877	0	0	7,877	100.0	100.0
一般都道府県道	13,229	410	0	12,819	100.0	100.0
市町村道	127,862	520	17,475	109,867	97.2	66.8
嘉手納町	50,846	3,959	966	45,921	93.6	89.0
指定区間計	3,604	0	0	3,604	100.0	100.0
県道計	5,691	3,257	0	2,434	100.0	100.0
主要地方道	2,554	120	0	2,434	100.0	100.0
一般都道府県道	3,137	3,137	0	0	0.0	0.0
市町村道	41,551	702	966	39,883	92.6	87.3
北谷町	102,271	1,220	2,221	98,830	94.0	81.5
指定区間計	5,915	0	0	5,915	100.0	100.0
県道計	6,605	41	0	6,564	100.0	100.0
主要地方道	2,580	0	0	2,580	100.0	100.0
一般都道府県道	4,025	41	0	3,984	100.0	100.0
市町村道	89,751	1,179	2,221	86,351	93.2	78.9

単位：メートル

舗装率 (%)	歩道橋	道 路 面 積 (㎡)			歩 道 延 長		改良済 延 長	未改良 延 長
		道路敷	道路部	車 道	設置延長	総延長		
89.4	0	1,728,421	961,989	634,964	27,834	40,161	87,915	21,208
100.0	0	552,996	192,789	118,594	0	0	8,467	0
100.0	0	266,078	148,184	62,954	8,667	17,334	8,667	0
100.0	0	218,083	112,228	69,084	6,647	6,982	9,884	0
100.0	0	69,773	28,104	23,664	298	596	2,903	0
100.0	0	148,310	84,124	45,420	6,349	6,386	6,981	0
85.8	0	691,264	508,788	384,332	12,520	15,845	60,897	21,208
94.1	0	1,714,013	981,031	688,925	26,690	41,467	109,693	10,238
100.0	0	781,838	267,457	164,934	0	0	11,785	0
100.0	0	232,899	161,828	89,925	12,653	25,306	12,653	0
100.0	0	81,925	52,025	33,744	3,937	4,461	2,063	3,118
100.0	0	40,242	17,960	11,692	1,773	2,297	1,777	0
100.0	0	41,683	34,065	22,052	2,164	2,164	286	3,118
92.1	0	617,351	499,721	400,322	10,100	11,700	83,192	7,120
89.2	0	1,304,436	1,104,745	847,830	5,492	6,608	160,919	28,248
100.0	0	257,301	202,571	131,381	4,346	5,462	15,309	7,347
87.7	0	1,047,135	902,174	716,449	1,146	1,146	145,610	20,901
99.8	1	1,279,120	1,082,202	742,836	44,613	69,586	127,459	3,104
100.0	1	307,275	184,855	114,106	7,877	14,429	7,877	0
100.0	0	187,462	172,294	97,606	11,816	23,279	12,819	0
99.8	0	784,383	725,053	531,124	24,920	31,878	106,763	3,104
99.1	3	445,510	413,773	295,376	19,401	30,099	42,977	2,944
100.0	3	103,368	103,368	77,800	3,604	7,208	3,604	0
100.0	0	44,553	32,540	23,079	1,771	1,870	2,434	0
100.0	0	44,553	32,540	23,079	1,771	1,870	2,434	0
0.0	0	0	0	0	0	0	0	0
99.0	0	297,589	277,865	194,497	14,026	21,021	36,939	2,944
95.9	4	1,047,427	1,011,609	688,431	40,332	74,301	92,949	5,881
100.0	3	175,422	175,422	119,946	5,915	11,830	5,915	0
100.0	1	127,689	118,161	71,423	5,242	9,669	6,564	0
100.0	1	58,251	57,287	31,235	2,580	5,166	2,580	0
100.0	0	69,438	60,874	40,188	2,662	4,503	3,984	0
95.3	0	744,316	718,026	497,062	29,175	52,802	80,470	5,881

市町村別内訳

(平成19年4月1日現在)

市町村名	改 良 済				未 改 良			
	19.5m 以上	13.0m 以上	5.5m 以上	5.5m 未満	5.5m 以上	3.5m 以上	3.5m 未満	うち自動車 交通不能
宜野座村	27	8,694	38,627	40,567	386	9,415	11,407	0
高速自動車国道	0	8,467	0	0	0	0	0	0
指定区間計	0	0	8,667	0	0	0	0	0
県道計	0	32	9,350	502	0	0	0	0
主要地方道	0	16	2,887	0	0	0	0	0
一般都道府県道	0	16	6,463	502	0	0	0	0
市町村道	27	195	20,610	40,065	386	9,415	11,407	0
金武町	0	11,792	38,147	59,754	1,295	3,708	5,235	0
高速自動車国道	0	11,785	0	0	0	0	0	0
指定区間計	0	0	12,653	0	0	0	0	0
県道計	0	0	2,063	0	750	2,368	0	0
主要地方道	0	0	1,777	0	0	0	0	0
一般都道府県道	0	0	286	0	750	2,368	0	0
市町村道	0	7	23,431	59,754	545	1,340	5,235	0
伊江村	16	144	39,099	121,660	232	8,273	19,743	662
一般都道府県道	0	0	12,865	2,444	0	4,973	2,374	0
市町村道	16	144	26,234	119,216	232	3,300	17,369	662
読谷村	785	6,744	40,716	79,214	749	2,090	265	0
指定区間計	0	6,552	0	1,325	0	0	0	0
一般都道府県道	11	50	12,674	84	0	0	0	0
市町村道	774	142	28,042	77,805	749	2,090	265	0
嘉手納町	3,184	612	17,090	22,091	421	490	2,033	38
指定区間計	3,184	420	0	0	0	0	0	0
県道計	0	129	2,305	0	0	0	0	0
主要地方道	0	129	2,305	0	0	0	0	0
一般都道府県道	0	0	0	0	0	0	0	0
市町村道	0	63	14,785	22,091	421	490	2,033	38
北谷町	5,936	2,478	39,177	45,358	663	4,149	1,069	12
指定区間計	5,915	0	0	0	0	0	0	0
県道計	0	1,627	4,655	282	0	0	0	0
主要地方道	0	302	2,278	0	0	0	0	0
一般都道府県道	0	1,325	2,377	282	0	0	0	0
市町村道	21	851	34,522	45,076	663	4,149	1,069	12

単位：メートル

舗装済	未舗装	舗装済			道路延長	橋梁		トンネル	
		セメント	アスファルト			個数	延長	個数	延長
			高級	簡易					
97,502	11,621	188	97,314	0	107,354	32	1,769	0	0
8,467	0	0	8,467	0	7,373	7	1,094	0	0
8,667	0	0	8,667	0	8,417	4	250	0	0
9,884	0	11	9,873	0	9,642	5	242	0	0
2,903	0	0	2,903	0	2,855	1	48	0	0
6,981	0	11	6,970	0	6,787	4	194	0	0
70,484	11,621	177	70,307	0	81,922	16	183	0	0
112,811	7,120	1,386	42,986	68,439	116,958	31	2,449	1	524
11,785	0	55	11,730	0	10,029	8	1,756	0	0
12,653	0	0	12,653	0	12,278	6	375	0	0
5,181	0	524	1,539	3,118	4,440	7	217	1	524
1,777	0	524	1,253	0	1,098	2	155	1	524
3,404	0	0	286	3,118	3,342	5	62	0	0
83,192	7,120	807	17,064	65,321	90,211	10	101	0	0
168,716	20,451	2,049	21,708	144,959	189,163	1	4	0	0
22,650	6	0	4,800	17,850	22,656	0	0	0	0
146,066	20,445	2,049	16,908	127,109	166,507	1	4	0	0
130,322	241	801	93,252	36,269	130,270	(1) 9	293	0	0
7,877	0	0	7,877	0	7,840	2	37	0	0
12,819	0	0	12,819	0	12,786	1	33	0	0
109,626	241	801	72,556	36,269	109,644	(1) 6	223	0	0
45,514	407	931	39,923	4,660	45,776	(1) 14	145	0	0
3,604	0	0	3,604	0	3,580	3	24	0	0
2,434	0	0	2,434	0	2,434	0	0	0	0
2,434	0	0	2,434	0	2,434	0	0	0	0
0	0	0	0	0	0	0	0	0	0
39,476	407	931	33,885	4,660	39,762	(1) 11	121	0	0
94,734	4,096	2,837	77,755	14,142	98,527	34	303	0	0
5,915	0	0	5,915	0	5,829	8	86	0	0
6,564	0	0	6,564	0	6,564	0	0	0	0
2,580	0	0	2,580	0	2,580	0	0	0	0
3,984	0	0	3,984	0	3,984	0	0	0	0
82,255	4,096	2,837	65,276	14,142	86,134	26	217	0	0

※()：市町村界に架設された橋梁個数

市町村別内訳 (平成19年4月1日現在)

市町村名	総延長	重用	未供用	実延長	改良率 (%)	舗装率 (%)
北中城村	100,683	6,260	2,554	91,869	63.5	53.9
高速自動車国道	3,446	0	0	3,446	100.0	100.0
指定区間計	7,092	1,950	0	5,142	100.0	100.0
県道計	11,218	30	1,334	9,854	100.0	100.0
主要地方道	5,571	30	1,334	4,207	100.0	100.0
一般都道府県道	5,647	0	0	5,647	100.0	100.0
市町村道	78,927	4,280	1,220	73,427	54.3	42.3
中城村	124,183	10,774	1,147	112,262	50.7	47.7
高速自動車国道	3,841	0	0	3,841	100.0	100.0
指定区間計	15,620	7,810	0	7,810	100.0	100.0
県道計	13,938	2,094	0	11,844	94.8	94.8
主要地方道	6,171	0	0	6,171	90.0	90.0
一般都道府県道	7,767	2,094	0	5,673	100.0	100.0
市町村道	90,784	870	1,147	88,767	38.3	34.5
西原町	124,590	5,367	44	119,179	53.5	62.0
高速自動車国道	4,511	0	0	4,511	100.0	100.0
指定区間計	7,372	3,450	0	3,922	100.0	100.0
指定区間(有料)	472	0	0	472	100.0	100.0
指定区間	6,900	3,450	0	3,450	100.0	100.0
県道計	21,782	703	0	21,079	82.9	83.1
主要地方道	11,484	39	0	11,445	76.0	76.0
一般都道府県道	10,298	664	0	9,634	91.1	91.5
市町村道	90,925	1,214	44	89,667	42.3	53.5
与那原町	47,038	1,467	690	44,881	79.1	63.3
指定区間計	6,421	1,030	0	5,391	100.0	100.0
県道計	2,300	0	583	1,717	87.0	87.0
主要地方道	1,660	0	583	1,077	100.0	100.0
一般都道府県道	640	0	0	640	65.0	65.0
市町村道	38,317	437	107	37,773	75.8	57.0
南風原町	122,990	3,660	0	119,330	75.1	60.2
高速自動車国道	1,650	0	0	1,650	100.0	100.0
一般国道計	12,073	0	0	12,073	100.0	100.0
指定区間計	9,026	0	0	9,026	100.0	100.0
指定区間(有料)	4,639	0	0	4,639	100.0	100.0
指定区間	4,387	0	0	4,387	100.0	100.0
指定区間外計	3,047	0	0	3,047	100.0	100.0
県道計	16,160	2,418	0	13,742	100.0	100.0
主要地方道	7,464	1,602	0	5,862	100.0	100.0
一般都道府県道	8,696	816	0	7,880	100.0	100.0
市町村道	93,107	1,242	0	91,865	67.7	48.2

単位：メートル

舗装率(%)	歩道橋	道 路 面 積 (㎡)			歩 道 延 長		改良済 延 長	未改良 延 長
		道路敷	道路部	車 道	設置延長	総延長		
96.3	1	974,490	774,373	527,953	26,606	42,152	58,323	33,546
100.0	0	195,880	73,554	48,244	0	0	3,446	0
100.0	1	131,575	120,209	79,005	5,142	10,284	5,142	0
100.0	0	231,988	172,249	95,461	9,254	17,093	9,854	0
100.0	0	107,273	80,068	42,106	4,199	8,391	4,207	0
100.0	0	124,715	92,181	53,355	5,055	8,702	5,647	0
95.3	0	415,047	408,361	305,243	12,210	14,775	39,881	33,546
88.5	2	1,058,231	818,159	569,230	29,939	47,672	56,869	55,393
100.0	0	179,170	83,836	53,746	0	0	3,841	0
100.0	2	142,242	141,460	110,790	7,810	15,620	7,810	0
100.0	0	213,612	149,048	78,364	10,133	17,560	11,227	617
100.0	0	105,587	83,291	41,801	5,557	11,097	5,554	617
100.0	0	108,025	65,757	36,563	4,576	6,463	5,673	0
85.5	0	523,207	443,815	326,330	11,996	14,492	33,991	54,776
89.9	0	1,279,229	992,895	667,981	39,860	62,264	63,802	55,377
100.0	0	198,380	97,972	63,154	0	0	4,511	0
100.0	0	74,791	69,485	54,908	3,450	6,900	3,922	0
100.0	0	12,426	8,732	6,608	0	0	472	0
100.0	0	62,365	60,753	48,300	3,450	6,900	3,450	0
100.0	0	362,095	274,957	147,078	16,777	30,400	17,469	3,610
100.0	0	172,053	143,680	75,944	8,672	17,200	8,696	2,749
100.0	0	190,042	131,277	71,134	8,105	13,200	8,773	861
86.6	0	643,963	550,481	402,841	19,633	24,964	37,900	51,767
99.0	1	399,972	353,854	250,757	14,053	24,161	35,516	9,365
100.0	1	121,469	98,865	74,912	5,391	10,251	5,391	0
100.0	0	30,210	27,318	16,590	1,493	2,877	1,493	224
100.0	0	23,174	20,880	12,614	1,077	2,046	1,077	0
100.0	0	7,036	6,438	3,976	416	831	416	224
98.9	0	248,293	227,671	159,255	7,169	11,033	28,632	9,141
89.1	0	1,297,399	1,059,938	702,491	39,663	69,435	89,616	29,714
100.0	0	78,590	35,512	23,100	0	0	1,650	0
100.0	0	296,465	252,738	166,620	6,596	12,881	12,073	0
100.0	0	203,837	176,350	123,177	3,572	6,937	9,026	0
100.0	0	101,387	85,822	64,946	0	0	4,639	0
100.0	0	102,450	90,528	58,231	3,572	6,937	4,387	0
100.0	0	92,628	76,388	43,443	3,024	5,944	3,047	0
100.0	0	264,457	205,140	106,076	13,226	25,101	13,742	0
100.0	0	128,599	105,964	52,017	5,810	11,405	5,862	0
100.0	0	135,858	99,176	54,059	7,416	13,696	7,880	0
85.9	0	657,887	566,548	406,695	19,841	31,453	62,151	29,714

市町村別内訳

(平成19年4月1日現在)

市町村名	改 良 済				未 改 良			
	19.5m 以上	13.0m 以上	5.5m 以上	5.5m 未満	5.5m 以上	3.5m 以上	3.5m 未満	うち自動車 交通不能
北中城村	276	10,625	20,026	27,396	1,013	8,247	24,286	1,278
高速自動車国道	0	3,446	0	0	0	0	0	0
指定区間計	0	5,142	0	0	0	0	0	0
県道計	270	1,973	7,611	0	0	0	0	0
主要地方道	255	562	3,390	0	0	0	0	0
一般都道府県道	15	1,411	4,221	0	0	0	0	0
市町村道	6	64	12,415	27,396	1,013	8,247	24,286	1,278
中城村	0	11,780	24,388	20,701	1,163	10,136	44,094	2,541
高速自動車国道	0	3,841	0	0	0	0	0	0
指定区間計	0	7,810	0	0	0	0	0	0
県道計	0	37	11,052	138	116	501	0	0
主要地方道	0	37	5,517	0	116	501	0	0
一般都道府県道	0	0	5,535	138	0	0	0	0
市町村道	0	92	13,336	20,563	1,047	9,635	44,094	2,541
西原町	15	8,788	35,401	19,598	3,250	26,885	25,242	201
高速自動車国道	0	4,511	0	0	0	0	0	0
指定区間計	0	3,922	0	0	0	0	0	0
指定区間(有料)	0	472	0	0	0	0	0	0
指定区間	0	3,450	0	0	0	0	0	0
県道計	0	127	16,380	962	1,214	1,980	416	0
主要地方道	0	39	8,602	55	1,196	1,534	19	0
一般都道府県道	0	88	7,778	907	18	446	397	0
市町村道	15	228	19,021	18,636	2,036	24,905	24,826	201
与那原町	0	4,868	9,112	21,536	217	2,550	6,598	809
指定区間計	0	4,860	531	0	0	0	0	0
県道計	0	0	1,493	0	89	135	0	0
主要地方道	0	0	1,077	0	0	0	0	0
一般都道府県道	0	0	416	0	89	135	0	0
市町村道	0	8	7,088	21,536	128	2,415	6,598	809
南風原町	1,206	11,443	34,779	42,188	597	11,762	17,355	117
高速自動車国道	0	1,650	0	0	0	0	0	0
一般国道計	991	8,314	2,768	0	0	0	0	0
指定区間計	0	7,906	1,120	0	0	0	0	0
指定区間(有料)	0	4,639	0	0	0	0	0	0
指定区間	0	3,267	1,120	0	0	0	0	0
指定区間外計	991	408	1,648	0	0	0	0	0
県道計	173	1,417	12,119	33	0	0	0	0
主要地方道	161	1,008	4,660	33	0	0	0	0
一般都道府県道	12	409	7,459	0	0	0	0	0
市町村道	42	62	19,892	42,155	597	11,762	17,355	117

単位：メートル

舗装済	未舗装	舗装済			道路延長	橋梁		トンネル	
		セメント	アスファルト			個数	延長	個数	延長
			高級	簡易					
88,429	3,440	864	48,632	38,933	90,557	24	1,097	1	215
3,446	0	0	3,446	0	2,747	4	484	1	215
5,142	0	0	5,142	0	5,096	5	46	0	0
9,854	0	0	9,854	0	9,504	5	350	0	0
4,207	0	0	4,207	0	3,945	3	262	0	0
5,647	0	0	5,647	0	5,559	2	88	0	0
69,987	3,440	864	30,190	38,933	73,210	10	217	0	0
99,369	12,893	1,277	52,223	45,869	111,574	38	688	0	0
3,841	0	0	3,841	0	3,530	3	311	0	0
7,810	0	0	7,810	0	7,803	2	7	0	0
11,844	0	0	11,227	617	11,792	4	52	0	0
6,171	0	0	5,554	617	6,153	3	18	0	0
5,673	0	0	5,673	0	5,639	1	34	0	0
75,874	12,893	1,277	29,345	45,252	88,449	29	318	0	0
107,123	12,056	2,000	71,891	33,232	117,669	58	1,510	0	0
4,511	0	0	4,511	0	3,876	5	635	0	0
3,922	0	0	3,922	0	3,429	5	493	0	0
472	0	0	472	0	0	1	472	0	0
3,450	0	0	3,450	0	3,429	4	21	0	0
21,079	0	40	17,468	3,571	21,036	5	43	0	0
11,445	0	0	8,696	2,749	11,436	2	9	0	0
9,634	0	40	8,772	822	9,600	3	34	0	0
77,611	12,056	1,960	45,990	29,661	89,328	43	339	0	0
44,453	428	799	27,614	16,040	44,857	8	24	0	0
5,391	0	0	5,391	0	5,388	1	3	0	0
1,717	0	0	1,493	224	1,717	0	0	0	0
1,077	0	0	1,077	0	1,077	0	0	0	0
640	0	0	416	224	640	0	0	0	0
37,345	428	799	20,730	15,816	37,752	7	21	0	0
106,366	12,964	6,416	65,373	34,577	113,505	(1)74	5,825	0	0
1,650	0	0	1,650	0	1,256	1	394	0	0
12,073	0	0	12,073	0	7,199	12	4,874	0	0
9,026	0	0	9,026	0	4,444	9	4,582	0	0
4,639	0	0	4,639	0	322	5	4,317	0	0
4,387	0	0	4,387	0	4,122	4	265	0	0
3,047	0	0	3,047	0	2,755	3	292	0	0
13,742	0	0	13,742	0	13,679	6	63	0	0
5,862	0	0	5,862	0	5,823	3	39	0	0
7,880	0	0	7,880	0	7,856	3	24	0	0
78,901	12,964	6,416	37,908	34,577	91,371	(1)55	494	0	0

※()：市町村界に架設された橋梁個数

市町村別内訳 (平成19年4月1日現在)

市町村名	総延長	重用	未供用	実延長	改良率 (%)	舗高装率 (%)
渡嘉敷村	20,812	195	0	20,617	70.0	37.6
一般都道府県道	576	0	0	576	91.1	0.0
市町村道	20,236	195	0	20,041	69.4	38.6
座間味村	27,691	11	0	27,680	47.4	10.2
一般都道府県道	129	0	0	129	0.0	0.0
市町村道	27,562	11	0	27,551	47.6	10.3
粟国村	48,741	334	0	48,407	53.2	58.1
一般都道府県道	780	0	0	780	100.0	0.0
市町村道	47,961	334	0	47,627	52.4	59.1
渡名喜村	9,050	0	0	9,050	42.6	42.2
一般都道府県道	25	0	0	25	0.0	0.0
市町村道	9,025	0	0	9,025	42.7	42.3
南大東村	61,170	126	0	61,044	92.0	72.1
一般都道府県道	12,221	0	0	12,221	91.4	91.9
市町村道	48,949	126	0	48,823	92.1	67.1
北大東村	33,154	76	0	33,078	95.9	77.4
一般都道府県道	2,219	0	0	2,219	100.0	83.8
市町村道	30,935	76	0	30,859	95.7	76.9
伊平屋村	80,744	702	0	80,042	74.4	23.8
一般都道府県道	12,455	0	0	12,455	100.0	35.5
市町村道	68,289	702	0	67,587	69.6	21.7
伊是名村	79,404	1,079	788	77,537	64.2	36.7
一般都道府県道	6,140	0	0	6,140	100.0	100.0
市町村道	73,264	1,079	788	71,397	61.2	31.2
久米島町	271,187	16,007	30,243	224,937	56.5	44.2
県道計	69,175	13,517	25,990	29,668	100.0	92.2
主要地方道	16,235	0	0	16,235	100.0	85.7
一般都道府県道	52,940	13,517	25,990	13,433	100.0	100.0
市町村道	202,012	2,490	4,253	195,269	49.9	36.9

単位：メートル

舗装率 (%)	歩道橋	道 路 面 積 (㎡)			歩 道 延 長		改良済 延 長	未改良 延 長
		道 路 敷	道 路 部	車 道	設置延長	総延長		
75.7	0	268,168	122,138	90,429	3,164	3,231	14,435	6,182
100.0	0	3,637	3,542	2,087	442	509	525	51
75.0	0	264,531	118,596	88,342	2,722	2,722	13,910	6,131
68.1	0	140,758	117,446	84,609	2,656	2,656	13,119	14,561
100.0	0	1,069	810	648	0	0	0	129
67.9	0	139,689	116,636	83,961	2,656	2,656	13,119	14,432
65.7	0	198,601	176,956	127,121	49	49	25,749	22,658
100.0	0	7,722	5,850	4,680	0	0	780	0
65.1	0	190,879	171,106	122,441	49	49	24,969	22,658
42.2	0	43,671	36,369	36,344	0	0	3,855	5,195
0.0	0	132	100	75	0	0	0	25
42.3	0	43,539	36,269	36,269	0	0	3,855	5,170
95.9	0	606,436	517,162	369,868	9,053	9,919	56,155	4,889
100.0	0	187,986	164,942	79,014	6,132	6,995	11,171	1,050
94.9	0	418,450	352,220	290,854	2,921	2,924	44,984	3,839
95.9	0	322,744	257,394	193,286	7,266	7,472	31,738	1,340
100.0	0	28,733	20,875	14,755	1,184	1,390	2,219	0
95.7	0	294,011	236,519	178,531	6,082	6,082	29,519	1,340
82.2	0	763,389	521,611	397,436	15,166	15,683	59,514	20,528
100.0	0	121,924	110,376	80,486	6,061	6,604	12,455	0
78.9	0	641,465	411,235	316,950	9,105	9,079	47,059	20,528
71.1	0	744,106	520,485	379,724	17,362	18,402	49,800	27,737
100.0	0	86,037	62,492	38,554	5,405	6,445	6,140	0
68.6	0	658,069	457,993	341,170	11,957	11,957	43,660	27,737
81.0	0	1,825,452	1,368,997	966,561	49,143	71,288	127,153	97,784
100.0	0	426,034	312,232	187,095	19,484	36,382	29,668	0
100.0	0	229,125	179,464	101,892	11,991	24,287	16,235	0
100.0	0	196,909	132,768	85,203	7,493	12,095	13,433	0
78.1	0	1,399,418	1,056,765	779,466	29,659	34,906	97,485	97,784

市町村別内訳

(平成19年4月1日現在)

市町村名	改 良 済				未 改 良			
	19.5m 以上	13.0m 以上	5.5m 以上	5.5m 未満	5.5m 以上	3.5m 以上	3.5m 未満	うち自動車 交通不能
渡嘉敷村	0	10	6,347	8,078	9	645	5,528	215
一般都道府県道	0	0	0	525	0	9	42	0
市町村道	0	10	6,347	7,553	9	636	5,486	215
座間味村	0	0	1,626	11,493	122	1,137	13,302	4,176
一般都道府県道	0	0	0	0	0	129	0	0
市町村道	0	0	1,626	11,493	122	1,008	13,302	4,176
粟国村	0	0	853	24,896	27	4,038	18,593	3,632
一般都道府県道	0	0	780	0	0	0	0	0
市町村道	0	0	73	24,896	27	4,038	18,593	3,632
渡名喜村	0	0	130	3,725	181	363	4,651	1
一般都道府県道	0	0	0	0	0	0	25	0
市町村道	0	0	130	3,725	181	363	4,626	1
南大東村	22	17	44,865	11,251	27	2,106	2,756	0
一般都道府県道	22	17	11,076	56	0	1,050	0	0
市町村道	0	0	33,789	11,195	27	1,056	2,756	0
北大東村	12	15	26,988	4,723	7	7	1,326	0
一般都道府県道	0	0	2,219	0	0	0	0	0
市町村道	12	15	24,769	4,723	7	7	1,326	0
伊平屋村	19	110	35,055	24,330	5,831	6,006	8,691	4,596
一般都道府県道	0	18	9,837	2,600	0	0	0	0
市町村道	19	92	25,218	21,730	5,831	6,006	8,691	4,596
伊是名村	6	18	36,858	12,918	423	11,575	15,739	264
一般都道府県道	0	0	5,917	223	0	0	0	0
市町村道	6	18	30,941	12,695	423	11,575	15,739	264
久米島町	29	155	63,861	63,108	761	19,340	77,683	1,890
県道計	29	88	27,366	2,185	0	0	0	0
主要地方道	29	88	14,257	1,861	0	0	0	0
一般都道府県道	0	0	13,109	324	0	0	0	0
市町村道	0	67	36,495	60,923	761	19,340	77,683	1,890

単位：メートル

舗装済	未舗装	舗装済			道路延長	橋梁		トンネル	
		セメント	アスファルト			個数	延長	個数	延長
			高級	簡易					
15,603	5,014	111	7,633	7,859	20,409	6	208	0	0
576	0	0	0	576	538	1	38	0	0
15,027	5,014	111	7,633	7,283	19,871	5	170	0	0
18,837	8,843	1,307	1,527	16,003	26,883	10	797	0	0
129	0	0	0	129	125	1	4	0	0
18,708	8,843	1,307	1,527	15,874	26,758	9	793	0	0
31,793	16,614	20,539	7,595	3,659	48,394	4	13	0	0
780	0	0	0	780	780	0	0	0	0
31,013	16,614	20,539	7,595	2,879	47,614	4	13	0	0
3,821	5,229	3,821	0	0	9,050	0	0	0	0
0	25	0	0	0	25	0	0	0	0
3,821	5,204	3,821	0	0	9,025	0	0	0	0
58,539	2,505	416	43,598	14,525	60,944	8	100	0	0
12,221	0	60	11,171	990	12,221	0	0	0	0
46,318	2,505	356	32,427	13,535	48,723	8	100	0	0
31,738	1,340	69	25,526	6,143	33,078	0	0	0	0
2,219	0	69	1,790	360	2,219	0	0	0	0
29,519	1,340	0	23,736	5,783	30,859	0	0	0	0
65,766	14,276	2,306	16,758	46,702	79,422	30	620	0	0
12,455	0	683	3,735	8,037	12,077	6	378	0	0
53,311	14,276	1,623	13,023	38,665	67,345	24	242	0	0
55,125	22,412	404	28,022	26,699	77,415	25	122	0	0
6,140	0	0	6,140	0	6,140	0	0	0	0
48,985	22,412	404	21,882	26,699	71,275	25	122	0	0
182,089	42,848	7,435	91,991	82,663	224,103	97	834	0	0
29,668	0	0	27,353	2,315	29,348	20	320	0	0
16,235	0	0	13,920	2,315	15,977	12	258	0	0
13,433	0	0	13,433	0	13,371	8	62	0	0
152,421	42,848	7,435	64,638	80,348	194,755	77	514	0	0

市町村別内訳 (平成19年4月1日現在)

市町村名	総延長	重用	未供用	実延長	改良率 (%)	舗装率 (%)
八重瀬町	266,842	6,784	1,745	258,313	48.3	25.7
一般国道計	17,084	3,000	0	14,084	100.0	100.0
指定区間計	6,089	0	0	6,089	100.0	100.0
指定区間外計	10,995	3,000	0	7,995	100.0	100.0
県道計	25,375	1,021	1,649	22,705	94.3	87.0
主要地方道	7,255	458	0	6,797	100.0	100.0
一般都道府県道	18,120	563	1,649	15,908	91.9	81.4
市町村道	224,383	2,763	96	221,524	40.3	14.7
多良間村	129,844	2,161	582	127,101	29.8	50.8
一般都道府県道	8,489	0	0	8,489	96.2	96.2
市町村道	121,355	2,161	582	118,612	25.1	47.5
竹富町	209,050	1,483	13,818	193,749	55.9	38.2
一般都道府県道	56,944	0	0	56,944	96.2	86.7
市町村道	152,106	1,483	13,818	136,805	39.2	18.1
与那国町	143,828	2,291	667	140,870	34.9	19.5
一般都道府県道	15,149	0	0	15,149	88.2	88.2
市町村道	128,679	2,291	667	125,721	28.5	11.2

単位：メートル

舗装率 (%)	歩道橋	道 路 面 積 (㎡)			歩 道 延 長		改良済 延 長	未改良 延 長
		道 路 敷	道 路 部	車 道	設置延長	総延長		
67.2	2	2,124,529	1,759,051	1,266,100	58,417	88,826	124,682	133,631
100.0	2	243,755	185,601	106,558	12,666	22,721	14,084	0
100.0	1	99,359	70,301	41,595	4,860	7,941	6,089	0
100.0	1	144,396	115,300	64,963	7,806	14,780	7,995	0
100.0	0	355,719	286,776	163,742	18,509	32,030	21,412	1,293
100.0	0	137,927	105,939	60,674	5,956	11,506	6,797	0
100.0	0	217,792	180,837	103,068	12,553	20,524	14,615	1,293
61.7	0	1,525,055	1,286,674	995,800	27,242	34,075	89,186	132,338
55.5	0	846,078	702,877	500,465	15,924	16,413	37,890	89,211
100.0	0	112,414	100,679	53,429	8,073	8,173	8,169	320
52.3	0	733,664	602,198	447,036	7,851	8,240	29,721	88,891
71.9	0	1,623,727	1,330,652	906,903	66,629	73,139	108,364	85,385
100.0	0	752,464	554,760	345,010	46,073	51,729	54,762	2,182
60.2	0	871,263	775,892	561,893	20,556	21,410	53,602	83,203
55.1	0	1,014,755	766,959	567,174	17,384	18,864	49,136	91,734
100.0	0	228,954	136,894	96,885	6,189	7,669	13,357	1,792
49.7	0	785,801	630,065	470,289	11,195	11,195	35,779	89,942

市町村別内訳

(平成19年4月1日現在)

市町村名	改 良 済				未 改 良			
	19.5m 以上	13.0m 以上	5.5m 以上	5.5m 未満	5.5m 以上	3.5m 以上	3.5m 未満	うち自動車 交通不能
八重瀬町	500	3,005	65,001	56,176	15,524	74,840	43,267	499
一般国道 計	500	439	13,145	0	0	0	0	0
指定区間 計	0	0	6,089	0	0	0	0	0
指定区間外 計	500	439	7,056	0	0	0	0	0
県道 計	0	2,424	18,422	566	244	1,049	0	0
主要地方道	0	2,424	3,807	566	0	0	0	0
一般都道府県道	0	0	14,615	0	244	1,049	0	0
市町村道	0	142	33,434	55,610	15,280	73,791	43,267	499
多良間村	0	20	32,487	5,383	9,955	12,771	66,485	247
一般都道府県道	0	0	8,169	0	0	320	0	0
市町村道	0	20	24,318	5,383	9,955	12,451	66,485	247
竹富町	0	17	84,388	23,959	2,851	32,428	50,106	5,065
一般都道府県道	0	0	52,395	2,367	869	1,313	0	0
市町村道	0	17	31,993	21,592	1,982	31,115	50,106	5,065
与那国町	11	13	32,022	17,090	3,641	26,390	61,703	1,897
一般都道府県道	0	0	13,357	0	9	1,783	0	0
市町村道	11	13	18,665	17,090	3,632	24,607	61,703	1,897

単位：メートル

舗装済	未舗装	舗装済			道路延長	橋梁		トンネル	
		セメント	アスファルト			個数	延長	個数	延長
			高級	簡易					
173,498	84,815	2,261	64,202	107,035	256,769	104	1,544	0	0
14,084	0	0	14,084	0	13,745	10	339	0	0
6,089	0	0	6,089	0	5,928	3	161	0	0
7,995	0	0	7,995	0	7,817	7	178	0	0
22,705	0	0	19,754	2,951	22,050	9	655	0	0
6,797	0	0	6,797	0	6,152	6	645	0	0
15,908	0	0	12,957	2,951	15,898	3	10	0	0
136,709	84,815	2,261	30,364	104,084	220,974	85	550	0	0
70,580	56,521	1,517	63,003	6,060	127,101	0	0	0	0
8,489	0	0	8,169	320	8,489	0	0	0	0
62,091	56,521	1,517	54,834	5,740	118,612	0	0	0	0
139,291	54,458	8,778	65,306	65,207	191,605	30	1,469	1	675
56,944	0	0	49,384	7,560	54,808	28	1,461	1	675
82,347	54,458	8,778	15,922	57,647	136,797	2	8	0	0
77,617	63,253	3,279	24,155	50,183	140,769	14	101	0	0
15,149	0	0	13,357	1,792	15,098	5	51	0	0
62,468	63,253	3,279	10,798	48,391	125,671	9	50	0	0

5 . 事務所別内訳

- (1) 事務所別路線数内訳
- (2) 事務所別総括内訳
- (3) 高速自動車道国道
- (4) 国道(指定区間)
- (5) 北部土木事務所
- (6) 中部土木事務所
- (7) 南部土木事務所
- (8) 宮古支庁土木建築課
- (9) 八重山支庁土木建築課
- (10) 自転車歩行者専用道路

事務所別路線数内訳

沖縄総合事務局・西日本高速道路(株) 管理路線数

	北部 国道事務所	南部 国道事務所	西日本高速道 (株)	路線合計
指定区間	3	6	-	9 (6)
有料道路	-	-	1	1 (0)
高速自動車国道	-	-	1	1
合 計	3	6	2	11 (7)

注:指定区間は、北部と南部国道事務所に3路線またがっている。 ():またがった路線数を差し引いた路線数。

:国道506号の有料道路は西日本高速道路(株)で管理を行う。

県土木事務所 管理路線数

	北部 土木事務所	中部 土木事務所	南部 土木事務所	宮古支庁	八重山支庁	合 計
国道(指定区間外)	3	0	※3	※1	※1	8 (6)
主要地方道	6	※9	※6	3	2	26 (25)
一般県道	24	※24	※45	19	11	123 (119)
合 計	33	33 (32)	54 (50)	23 (22)	14(13)	157 (150)

():またがった路線数を差し引いた路線数。

- 1) ※印 国道(指定区間外)は、南部・宮古・八重山の3管内に1路線またがっている。
 - 〃 主要地方道は、中部と南部管内に1路線またがっている。
 - 〃 一般県道は、中部と南部管内に4路線またがっている。
- 2) 南部土木事務所 一般県道には玉城那覇自転車道の数も含んでいる。

事務所別総括内訳 (平成 19年 4月 1日 現在)

事務所名	総延長	重用	未供用	実延長	改良率 (%)	舗装率 (%)
西日本高速道路(株)	62,434	0	0	62,434	100.0	100.0
北部国道事務所	150,860	0	18,500	132,360	100.0	100.0
南部国道事務所	242,865	63,884	7,901	171,080	100.0	100.0
北部土木事務所	390,084	54,293	10,913	324,878	89.7	83.9
中部土木事務所	272,853	21,933	16,247	234,673	90.8	89.6
南部土木事務所	476,172	41,225	201,865	233,082	96.7	92.4
宮古支庁土木建築課	472,369	4,006	281,345	187,018	95.0	93.9
八重山支庁土木建築課	301,877	6,115	79,500	216,262	90.4	81.4
合計	2,369,514	191,456	616,271	1,561,787	94.1	90.7

単位：メートル

舗筒 装易 率含 (%)	歩 道 橋	道 路 面 積 (㎡)			歩 道 延 長		改良済 延 長	未改良 延 長
		道 路 敷	道 路 部	車 道	設置延長	総延長		
100.0	0	3,427,709	1,370,489	876,918	0	0	62,434	0
100.0	7	3,157,286	1,962,247	1,082,271	124,493	216,293	132,360	0
100.0	56	4,603,745	3,795,138	2,313,826	166,084	312,472	171,080	0
99.6	0	5,601,319	3,101,374	2,169,616	157,435	233,720	291,394	33,484
100.0	10	4,544,928	3,612,810	2,100,682	190,484	347,060	213,019	21,654
100.0	17	3,998,941	3,339,079	1,895,745	193,852	351,127	225,486	7,596
99.9	0	2,607,403	2,277,087	1,242,328	165,055	240,968	177,722	9,296
97.0	0	3,306,485	2,295,504	1,380,598	170,259	224,987	195,518	20,744
99.5	90	31,247,816	21,753,728	13,061,984	1,167,662	1,926,627	1,469,013	92,774

事務所別総括内訳（平成19年4月1日現在）

事務所名	改 良 済				未 改 良			
	19.5m 以上	13.0m 以上	5.5m 以上	5.5m 未満	5.5m 以上	3.5m 以上	3.5m 未満	うち自動車 交通不能
西日本高速道路(株)	0	62,434	0	0	0	0	0	0
北部国道事務所	0	15,560	116,800	0	0	0	0	0
南部国道事務所	27,910	82,222	59,623	1,325	0	0	0	0
北部土木事務所	29	4,104	278,156	9,105	10,227	17,039	6,218	33
中部土木事務所	2,355	28,816	176,956	4,892	7,320	10,930	3,404	0
南部土木事務所	3,791	27,448	185,762	8,485	2,407	5,117	72	0
宮古支庁土木建築課	204	3,208	171,782	2,528	829	7,727	740	0
八重山支庁土木建築課	9	29	192,889	2,591	5,151	14,308	1,285	0
合計	34,298	223,821	1,181,968	28,926	25,934	55,121	11,719	33

単位：メートル

舗装済	未舗装	舗装済			道路延長	橋梁		トンネル	
		セメント	アスファルト			個数	延長	個数	延長
			高級	簡易					
62,434	0	155	62,279	0	50,714	44	11,505	1	215
132,360	0	2,277	130,083	0	125,220	82	4,956	5	2,184
171,080	0	293	170,787	0	164,020	114	6,667	3	393
323,514	1,364	2,377	270,182	50,955	312,366	193	10,618	6	1,894
234,673	0	48	210,331	24,294	231,519	89	3,154	0	0
233,057	25	129	215,179	17,749	228,483	106	4,599	0	0
186,738	280	532	175,151	11,055	185,223	25	1,795	0	0
209,736	6,526	1,196	174,914	33,626	211,036	137	3,377	2	1,849
1,553,592	8,195	7,007	1,408,906	137,679	1,508,581	790	46,671	17	6,535

事務所別内訳 (平成19年4月1日現在)
 高速自動車国道

路線名	総延長	重用	未供用	実延長	改良率 (%)	舗高装級率 (%)
西日本高速道路(株)	57,323	0	0	57,323	100.0	100.0
高速自動車国道	57,323	0	0	57,323	100.0	100.0
現道合計	57,323	0	0	57,323	100.0	100.0
旧道合計	0	0	0	0	0.0	0.0
新道合計	0	0	0	0	0.0	0.0
合計	57,323	0	0	57,323	100.0	100.0

単位：メートル

舗装率 簡易含 (%)	歩道橋	道 路 面 積 (㎡)			歩 道 延 長		改良済 延 長	未改良 延 長
		道路敷	道路部	車 道	設置延長	総延長		
100.0	0	3,313,896	1,275,935	805,364	0	0	57,323	0
100.0	0	3,313,896	1,275,935	805,364	0	0	57,323	0
100.0	0	3,313,896	1,275,935	805,364	0	0	57,323	0
0.0	0	0	0	0	0	0	0	0
0.0	0	0	0	0	0	0	0	0
100.0	0	3,313,896	1,275,935	805,364	0	0	57,323	0

事務所別内訳
高速自動車国道

(平成19年4月1日現在)

路線名	改良済				未改良			
	19.5m 以上	13.0m 以上	5.5m 以上	5.5m 未満	5.5m 以上	3.5m 以上	3.5m 未満	うち自動車 交通不能
西日本高速道路(株)	0	57,323	0	0	0	0	0	0
高速自動車国道	0	57,323	0	0	0	0	0	0
現道合計	0	57,323	0	0	0	0	0	0
旧道合計	0	0	0	0	0	0	0	0
新道合計	0	0	0	0	0	0	0	0
合計	0	57,323	0	0	0	0	0	0

単位：メートル

舗装済	未舗装	舗装済			道路延長	橋梁		トンネル	
		セメント	アスファルト			個数	延長	個数	延長
			高級	簡易					
57,323	0	155	57,168	0	50,392	38	6,716	1	215
57,323	0	155	57,168	0	50,392	38	6,716	1	215
57,323	0	155	57,168	0	50,392	38	6,716	1	215
0	0	0	0	0	0	0	0	0	0
0	0	0	0	0	0	0	0	0	0
57,323	0	155	57,168	0	50,392	38	6,716	1	215

事務所別内訳 (平成19年4月1日現在)
 国道(指定区間)

路線名	総延長	重用	未供用	実延長	改良率(%)	舗高装級率(%)
西日本高速道路(株)	5,111	0	0	5,111	100.0	100.0
国道506号(有料)	5,111	0	0	5,111	100.0	100.0
北部国道事務所	150,860	0	18,500	132,360	100.0	100.0
国道58号	112,204	0	18,500	93,704	100.0	100.0
国道58号(旧)	610	0	0	610	100.0	100.0
国道329号	34,946	0	0	34,946	100.0	100.0
国道329号(旧)	3,100	0	0	3,100	100.0	100.0
南部国道事務所	242,865	63,884	7,901	171,080	100.0	100.0
国道58号	30,042	0	0	30,042	100.0	100.0
国道58号(旧)	4,358	0	0	4,358	100.0	100.0
国道58号(新)	1,325	0	0	1,325	100.0	100.0
国道329号	42,296	0	0	42,296	100.0	100.0
国道329号(旧)	10,332	0	0	10,332	100.0	100.0
国道329号(新)	1,043	0	0	1,043	100.0	100.0
国道330号	21,935	1,400	0	20,535	100.0	100.0
国道331号	111,755	61,584	0	50,171	100.0	100.0
国道331号(新)	5,272	0	0	5,272	100.0	100.0
国道332号	3,100	900	0	2,200	100.0	100.0
国道506号	11,407	0	7,901	3,506	100.0	100.0
現道合計	372,796	63,884	26,401	282,511	100.0	100.0
旧道合計	18,400	0	0	18,400	100.0	100.0
新道合計	7,640	0	0	7,640	100.0	100.0
合計	398,836	63,884	26,401	308,551	100.0	100.0

単位：メートル

舗装率 簡易含 (%)	歩道橋	道 路 面 積 (㎡)			歩 道 延 長		改良済 延 長	未改良 延 長
		道路敷	道路部	車 道	設置延長	総延長		
100.0	0	113,813	94,554	71,554	0	0	5,111	0
100.0	0	113,813	94,554	71,554	0	0	5,111	0
100.0	7	3,157,286	1,962,247	1,082,271	124,493	216,293	132,360	0
100.0	7	2,274,894	1,432,198	802,075	89,287	152,361	93,704	0
100.0	0	5,800	4,500	3,900	610	710	610	0
100.0	0	810,050	485,753	254,200	34,596	63,222	34,946	0
100.0	0	66,542	39,796	22,096	0	0	3,100	0
100.0	56	4,603,745	3,795,138	2,313,826	166,084	312,472	171,080	0
100.0	18	1,062,708	941,563	583,106	30,042	60,084	30,042	0
100.0	7	131,740	131,740	100,669	4,358	8,716	4,358	0
100.0	0	35,808	27,007	12,163	1,325	1,325	1,325	0
100.0	9	1,091,264	1,010,734	610,923	42,296	85,098	42,296	0
100.0	3	204,799	171,362	128,976	10,332	19,489	10,332	0
100.0	0	62,609	37,458	15,466	1,043	1,348	1,043	0
100.0	14	692,067	509,796	322,250	20,535	41,070	20,535	0
100.0	5	992,960	735,979	439,511	48,681	82,499	50,171	0
100.0	0	197,537	138,017	47,401	5,272	8,643	5,272	0
100.0	0	58,451	54,581	28,000	2,200	4,200	2,200	0
100.0	0	73,802	36,901	25,361	0	0	3,506	0
100.0	53	7,170,009	5,302,059	3,136,980	267,637	488,534	282,511	0
100.0	10	408,881	347,398	255,641	15,300	28,915	18,400	0
100.0	0	295,954	202,482	75,030	7,640	11,316	7,640	0
100.0	63	7,874,844	5,851,939	3,467,651	290,577	528,765	308,551	0

事務所別内訳 (平成19年4月1日現在)

国道(指定区間)

路線名	改良済				未改良			
	19.5m以上	13.0m以上	5.5m以上	5.5m未満	5.5m以上	3.5m以上	3.5m未満	うち自動車交通不能
西日本高速道路(株)	0	5,111	0	0	0	0	0	0
国道506号(有料)	0	5,111	0	0	0	0	0	0
北部国道事務所	0	15,560	116,800	0	0	0	0	0
国道58号	0	15,560	78,144	0	0	0	0	0
国道58号(旧)	0	0	610	0	0	0	0	0
国道329号	0	0	34,946	0	0	0	0	0
国道329号(旧)	0	0	3,100	0	0	0	0	0
南部国道事務所	27,910	82,222	59,623	1,325	0	0	0	0
国道58号	18,570	11,472	0	0	0	0	0	0
国道58号(旧)	4,358	0	0	0	0	0	0	0
国道58号(新)	0	0	0	1,325	0	0	0	0
国道329号	2,337	39,670	289	0	0	0	0	0
国道329号(旧)	0	5,053	5,279	0	0	0	0	0
国道329号(新)	0	207	836	0	0	0	0	0
国道330号	1,570	18,605	360	0	0	0	0	0
国道331号	1,075	3,925	45,171	0	0	0	0	0
国道331号(新)	0	1,290	3,982	0	0	0	0	0
国道332号	0	2,000	200	0	0	0	0	0
国道506号	0	0	3,506	0	0	0	0	0
現道合計	23,552	96,343	162,616	0	0	0	0	0
旧道合計	4,358	5,053	8,989	0	0	0	0	0
新道合計	0	1,497	4,818	1,325	0	0	0	0
合計	27,910	102,893	176,423	1,325	0	0	0	0

単位：メートル

舗装済	未舗装	舗装済			道路延長	橋梁		トンネル	
		セメント	アスファルト			個数	延長	個数	延長
			高級	簡易					
5,111	0	0	5,111	0	322	6	4,789	0	0
5,111	0	0	5,111	0	322	6	4,789	0	0
132,360	0	2,277	130,083	0	125,220	82	4,956	5	2,184
93,704	0	2,277	91,427	0	88,466	64	3,054	5	2,184
610	0	0	610	0	597	1	13	0	0
34,946	0	0	34,946	0	33,057	17	1,889	0	0
3,100	0	0	3,100	0	3,100	0	0	0	0
171,080	0	293	170,787	0	164,020	114	6,667	3	393
30,042	0	0	30,042	0	29,398	24	644	0	0
4,358	0	0	4,358	0	4,304	3	54	0	0
1,325	0	0	1,325	0	1,325	0	0	0	0
42,296	0	165	42,131	0	40,002	27	2,129	1	165
10,332	0	0	10,332	0	10,283	2	49	0	0
1,043	0	0	1,043	0	1,043	0	0	0	0
20,535	0	128	20,407	0	19,766	10	541	2	228
50,171	0	0	50,171	0	49,425	35	746	0	0
5,272	0	0	5,272	0	3,434	7	1,838	0	0
2,200	0	0	2,200	0	2,200	0	0	0	0
3,506	0	0	3,506	0	2,840	6	666	0	0
282,511	0	2,570	279,941	0	265,476	189	14,458	8	2,577
18,400	0	0	18,400	0	18,284	6	116	0	0
7,640	0	0	7,640	0	5,802	7	1,838	0	0
308,551	0	2,570	305,981	0	289,562	202	16,412	8	2,577

事務所別内訳 (平成19年4月1日現在)
 北部土木事務所

路線名	総延長	重用	未供用	実延長	改良率 (%)	舗装率 (%)
国 道	84,510	0	1,663	82,847	94.7	93.6
国道331号	35,695	0	0	35,695	97.7	97.7
国道331号(旧)	3,579	0	0	3,579	0.0	0.0
国道449号	17,817	0	0	17,817	100.0	100.0
国道449号(新)	5,330	0	1,663	3,667	100.0	100.0
国道505号	21,535	0	0	21,535	100.0	95.7
国道505号(旧)	554	0	0	554	100.0	100.0
主 要 地 方 道	152,888	50,617	0	102,271	95.7	96.9
本部循環線	43,737	41,958	0	1,779	100.0	100.0
名護運天港線	15,055	805	0	14,250	100.0	100.0
名護運天港線(旧)	603	0	0	603	100.0	100.0
国頭東線	49,883	0	0	49,883	100.0	100.0
国頭東線(旧)	2,214	0	0	2,214	0.0	83.4
名護宜野座線	16,799	6,012	0	10,787	100.0	100.0
名護本部線	17,516	1,842	0	15,674	100.0	100.0
名護本部線(旧)	3,415	0	0	3,415	35.2	18.0
屋嘉恩納線	3,666	0	0	3,666	100.0	100.0
一 般 県 道	152,686	3,676	9,250	139,760	82.4	68.6
県道2号線	16,323	1,903	0	14,420	100.0	100.0
県道2号線(旧)	2,585	0	0	2,585	0.0	0.0
県道9号線	2,633	0	0	2,633	100.0	76.5
県道9号線(旧)	863	0	0	863	0.0	80.0
県道13号線	5,544	315	0	5,229	100.0	100.0
県道13号線(旧)	584	0	0	584	0.0	100.0
県道14号線	8,218	0	0	8,218	100.0	100.0
県道14号線(旧)	242	0	0	242	0.0	0.0
県道18号線	9,583	0	1,520	8,063	83.1	83.1
県道104号線	8,052	0	0	8,052	61.3	61.3
県道110号線	12,097	0	0	12,097	100.0	86.2

単位：メートル

舗装率 (%)	歩道橋	道 路 面 積 (㎡)			歩 道 延 長		改良済 延 長	未改良 延 長
		道 路 敷	道 路 部	車 道	設置延長	総延長		
99.8	0	1,462,896	878,394	589,446	50,143	91,015	78,451	4,396
100.0	0	761,316	338,114	253,406	13,486	16,545	34,878	817
95.2	0	30,962	25,010	21,445	11	11	0	3,579
100.0	0	244,496	170,056	123,373	15,150	28,740	17,817	0
100.0	0	110,010	110,010	54,435	3,667	7,334	3,667	0
100.0	0	309,394	229,765	133,115	17,408	37,620	21,535	0
100.0	0	6,718	5,439	3,672	421	765	554	0
99.6	0	2,049,327	983,197	709,984	47,278	71,035	97,843	4,428
100.0	0	26,028	25,237	12,203	1,745	3,490	1,779	0
100.0	0	282,248	161,318	86,827	13,319	18,189	14,250	0
100.0	0	9,926	9,926	9,926	0	0	603	0
100.0	0	1,099,227	413,888	357,375	7,124	8,853	49,883	0
83.4	0	34,499	14,919	12,432	0	0	0	2,214
100.0	0	204,229	119,900	78,575	7,788	14,233	10,787	0
100.0	0	282,686	180,775	112,434	13,640	22,077	15,674	0
100.0	0	23,758	19,006	15,532	0	0	1,201	2,214
100.0	0	86,726	38,228	24,680	3,662	4,193	3,666	0
99.4	0	2,089,096	1,239,783	870,186	60,014	71,670	115,100	24,660
100.0	0	496,238	110,252	95,815	0	0	14,420	0
100.0	0	14,126	11,385	8,791	0	0	0	2,585
100.0	0	32,121	22,452	16,784	699	699	2,633	0
80.0	0	13,525	8,031	7,168	0	0	0	863
100.0	0	63,414	40,523	33,025	520	884	5,229	0
100.0	0	5,342	3,112	2,528	0	0	0	584
100.0	0	78,609	66,960	52,969	1,090	1,090	8,218	0
100.0	0	3,117	1,858	1,284	0	0	0	242
94.9	0	122,120	69,895	50,930	3,088	3,556	6,701	1,362
100.0	0	86,306	69,823	48,032	3,904	3,904	4,934	3,118
100.0	0	140,657	109,534	76,477	10,985	10,985	12,097	0

事務所別内訳 (平成19年4月1日現在)
 北部土木事務所

路線名	改良済				未改良			
	19.5m以上	13.0m以上	5.5m以上	5.5m未満	5.5m以上	3.5m以上	3.5m未満	うち自動車交通不能
国 道	7	3,884	73,981	579	2,324	1,523	549	0
国道331号	7	114	34,573	184	160	657	0	0
国道331号(旧)	0	0	0	0	2,164	866	549	0
国道449号	0	98	17,719	0	0	0	0	0
国道449号(新)	0	3,667	0	0	0	0	0	0
国道505号	0	5	21,172	358	0	0	0	0
国道505号(旧)	0	0	517	37	0	0	0	0
主 要 地 方 道	6	131	96,166	1,540	1,956	1,489	983	33
本部循環線	0	0	1,779	0	0	0	0	0
名護運天港線	0	0	14,059	191	0	0	0	0
名護運天港線(旧)	0	0	603	0	0	0	0	0
国頭東線	0	9	49,681	193	0	0	0	0
国頭東線(旧)	0	0	0	0	1,398	388	428	0
名護宜野座線	0	58	10,715	14	0	0	0	0
名護本部線	6	64	15,413	191	0	0	0	0
名護本部線(旧)	0	0	250	951	558	1,101	555	33
屋嘉恩納線	0	0	3,666	0	0	0	0	0
一 般 県 道	16	89	108,009	6,986	5,947	14,027	4,686	0
県道2号線	16	44	14,360	0	0	0	0	0
県道2号線(旧)	0	0	0	0	35	847	1,703	0
県道9号線	0	0	2,182	451	0	0	0	0
県道9号線(旧)	0	0	0	0	663	200	0	0
県道13号線	0	0	3,961	1,268	0	0	0	0
県道13号線(旧)	0	0	0	0	52	485	47	0
県道14号線	0	0	8,218	0	0	0	0	0
県道14号線(旧)	0	0	0	0	0	242	0	0
県道18号線	0	0	6,701	0	436	561	365	0
県道104号線	0	0	4,934	0	750	2,368	0	0
県道110号線	0	0	12,097	0	0	0	0	0

単位：メートル

舗装済	未舗装	舗装済			道路延長	橋梁		トンネル	
		セメント	アスファルト			個数	延長	個数	延長
			高級	簡易					
82,676	171	0	77,521	5,155	80,907	65	1,940	0	0
35,695	0	0	34,878	817	34,825	34	870	0	0
3,408	171	0	0	3,408	3,547	3	32	0	0
17,817	0	0	17,817	0	16,994	14	823	0	0
3,667	0	0	3,667	0	3,610	1	57	0	0
21,535	0	0	20,605	930	21,414	12	121	0	0
554	0	0	554	0	517	1	37	0	0
101,904	367	1,221	97,884	2,799	98,855	59	2,225	3	1,191
1,779	0	0	1,779	0	1,771	1	8	0	0
14,250	0	667	13,583	0	13,349	8	234	2	667
603	0	0	603	0	603	0	0	0	0
49,883	0	30	49,853	0	48,790	22	1,093	0	0
1,847	367	0	1,847	0	2,183	2	31	0	0
10,787	0	0	10,787	0	10,707	6	80	0	0
15,674	0	0	15,674	0	15,423	12	251	0	0
3,415	0	0	616	2,799	3,393	3	22	0	0
3,666	0	524	3,142	0	2,636	5	506	1	524
138,934	826	1,156	94,777	43,001	132,604	69	6,453	3	703
14,420	0	0	14,420	0	14,189	4	231	0	0
2,585	0	0	0	2,585	2,566	1	19	0	0
2,633	0	0	2,013	620	2,219	1	173	1	241
690	173	0	690	0	863	0	0	0	0
5,229	0	11	5,218	0	5,146	4	83	0	0
584	0	0	584	0	584	0	0	0	0
8,218	0	0	8,218	0	7,841	10	377	0	0
242	0	0	0	242	242	0	0	0	0
7,648	415	462	6,239	947	6,359	13	1,242	2	462
8,052	0	0	4,934	3,118	7,984	6	68	0	0
12,097	0	0	10,423	1,674	11,711	4	386	0	0

事務所別内訳 (平成19年4月1日現在)
 北部土木事務所

路線名	総延長	重用	未供用	実延長	改良率 (%)	舗装率 (%)
県道110号線(旧)	2,229	0	0	2,229	94.3	100.0
県道114号線	6,071	0	0	6,071	100.0	100.0
県道115号線	7,347	0	0	7,347	23.5	23.5
県道118号線	572	308	0	264	0.0	100.0
県道123号線	4,245	325	0	3,920	44.0	41.3
県道125号線	2,194	640	0	1,554	100.0	100.0
瀬底健堅線	2,772	0	0	2,772	91.3	95.5
伊江川平線	1,064	0	0	1,064	100.0	0.0
伊江島空港川平線	4,244	0	0	4,244	100.0	0.0
田名野甫線	11,917	0	0	11,917	100.0	37.1
田名野甫線(旧)	538	0	0	538	100.0	0.0
仲田伊是名線	2,713	0	0	2,713	100.0	100.0
諸見勢理客線	3,427	0	0	3,427	100.0	100.0
渡久地港線	615	0	0	615	82.1	82.1
伊江島環状線	17,533	185	0	17,348	57.6	27.7
漢那松田線	6,349	0	0	6,349	100.0	100.0
渡久地山之端線	6,520	0	6,520	0	0.0	0.0
古宇利屋我地線	3,432	0	0	3,432	100.0	100.0
屋我地仲宗根線	2,180	0	1,210	970	100.0	100.0
現道合計	367,348	54,293	9,250	303,805	93.1	86.2
旧道合計	17,406	0	0	17,406	28.7	40.9
新道合計	5,330	0	1,663	3,667	100.0	100.0
事務所合計	390,084	54,293	10,913	324,878	89.7	83.9

単位：メートル

舗装率 簡易含 (%)	歩道橋	道 路 面 積 (㎡)			歩 道 延 長		改良済 延 長	未改良 延 長
		道路敷	道路部	車 道	設置延長	総延長		
100.0	0	15,129	15,129	12,312	453	453	2,103	126
100.0	0	105,708	77,150	45,647	6,071	12,328	6,071	0
100.0	0	108,752	59,860	43,663	1,960	2,210	1,723	5,624
100.0	0	1,762	1,653	1,377	0	0	0	264
97.3	0	36,616	25,190	19,533	950	981	1,726	2,194
100.0	0	21,961	16,684	10,393	1,403	1,451	1,554	0
95.5	0	35,323	25,181	17,563	1,932	1,932	2,531	241
100.0	0	14,731	12,930	7,878	455	876	1,064	0
100.0	0	57,575	40,441	25,916	800	830	4,244	0
100.0	0	118,805	107,386	78,065	6,061	6,604	11,917	0
100.0	0	3,119	2,990	2,421	0	0	538	0
100.0	0	42,505	30,755	17,099	2,525	3,441	2,713	0
100.0	0	43,532	31,737	21,455	2,880	3,004	3,427	0
100.0	0	5,612	5,612	3,406	550	1,071	505	110
100.0	0	184,995	149,200	97,587	3,091	3,756	10,001	7,347
100.0	0	143,571	80,576	42,500	6,349	6,386	6,349	0
0.0	0	0	0	0	0	0	0	0
100.0	0	61,454	25,679	21,234	3,278	3,278	3,432	0
100.0	0	32,371	17,805	8,334	970	1,951	970	0
99.8	0	5,331,088	2,874,559	2,017,670	152,883	225,157	282,728	21,077
95.9	0	160,221	116,805	97,511	885	1,229	4,999	12,407
100.0	0	110,010	110,010	54,435	3,667	7,334	3,667	0
99.6	0	5,601,319	3,101,374	2,169,616	157,435	233,720	291,394	33,484

事務所別内訳 (平成19年4月1日現在)
北部土木事務所

路線名	改良済				未改良			
	19.5m以上	13.0m以上	5.5m以上	5.5m未満	5.5m以上	3.5m以上	3.5m未満	うち自動車交通不能
県道110号線(旧)	0	0	2,103	0	0	126	0	0
県道114号線	0	11	6,060	0	0	0	0	0
県道115号線	0	0	1,723	0	3,845	1,779	0	0
県道118号線	0	0	0	0	37	227	0	0
県道123号線	0	0	1,726	0	0	2,194	0	0
県道125号線	0	0	1,554	0	0	0	0	0
瀬底健堅線	0	0	2,531	0	19	25	197	0
伊江川平線	0	0	1,064	0	0	0	0	0
伊江島空港川平線	0	0	1,800	2,444	0	0	0	0
田名野甫線	0	18	9,837	2,062	0	0	0	0
田名野甫線(旧)	0	0	0	538	0	0	0	0
仲田伊是名線	0	0	2,639	74	0	0	0	0
諸見勢理客線	0	0	3,278	149	0	0	0	0
渡久地港線	0	0	505	0	110	0	0	0
伊江島環状線	0	0	10,001	0	0	4,973	2,374	0
漢那松田線	0	16	6,333	0	0	0	0	0
渡久地山之端線	0	0	0	0	0	0	0	0
古宇利屋我地線	0	0	3,432	0	0	0	0	0
屋我地仲宗根線	0	0	970	0	0	0	0	0
現道合計	29	437	274,683	7,579	5,357	12,784	2,936	0
旧道合計	0	0	3,473	1,526	4,870	4,255	3,282	33
新道合計	0	3,667	0	0	0	0	0	0
事務所合計	29	4,104	278,156	9,105	10,227	17,039	6,218	33

単位：メートル

舗装済	未舗装	舗装済			道路延長	橋梁		トンネル	
		セメント	アスファルト			個数	延長	個数	延長
			高級	簡易					
2,229	0	0	2,229	0	2,229	0	0	0	0
6,071	0	0	6,071	0	6,057	1	14	0	0
7,347	0	0	1,723	5,624	6,983	2	364	0	0
264	0	0	264	0	258	1	6	0	0
3,814	106	0	1,620	2,194	3,846	5	74	0	0
1,554	0	0	1,554	0	1,536	2	18	0	0
2,646	126	0	2,646	0	2,010	1	762	0	0
1,064	0	0	0	1,064	1,064	0	0	0	0
4,244	0	0	0	4,244	4,244	0	0	0	0
11,917	0	683	3,735	7,499	11,539	6	378	0	0
538	0	0	0	538	538	0	0	0	0
2,713	0	0	2,713	0	2,713	0	0	0	0
3,427	0	0	3,427	0	3,427	0	0	0	0
615	0	0	505	110	615	0	0	0	0
17,342	6	0	4,800	12,542	17,348	0	0	0	0
6,349	0	0	6,349	0	6,166	3	183	0	0
0	0	0	0	0	0	0	0	0	0
3,432	0	0	3,432	0	1,357	5	2,075	0	0
970	0	0	970	0	970	0	0	0	0
303,152	653	2,377	259,392	41,383	291,491	182	10,420	6	1,894
16,695	711	0	7,123	9,572	17,265	10	141	0	0
3,667	0	0	3,667	0	3,610	1	57	0	0
323,514	1,364	2,377	270,182	50,955	312,366	193	10,618	6	1,894

事務所別内訳 (平成19年4月1日現在)
中部土木事務所

路線名	総延長	重用	未供用	実延長	改良率 (%)	舗高装率 (%)
主要地方道	97,621	1,933	6,999	88,689	96.2	96.2
石川仲泊線	3,674	0	0	3,674	100.0	100.0
沖繩嘉手納線	6,443	120	0	6,323	100.0	100.0
沖繩石川線	11,546	0	0	11,546	100.0	100.0
宜野湾北中城線	5,390	0	0	5,390	100.0	100.0
伊計平良川線	22,882	0	3,332	19,550	100.0	100.0
伊計平良川線(旧)	984	0	0	984	100.0	100.0
沖繩北谷線	4,588	0	0	4,588	100.0	100.0
浦添西原線	7,858	39	0	7,819	100.0	100.0
浦添西原線(旧)	1,335	208	0	1,127	100.0	100.0
沖繩環状線	17,806	1,566	3,667	12,573	100.0	100.0
那覇北中城線	11,178	0	0	11,178	100.0	100.0
那覇北中城線(旧)	3,937	0	0	3,937	14.5	14.5
一般県道	175,232	20,000	9,248	145,984	87.5	85.7
県道6号線	21,219	1,182	0	20,037	100.0	100.0
県道6号線(旧)	159	0	0	159	100.0	100.0
県道8号線	13,625	4,435	0	9,190	100.0	100.0
県道12号線	3,374	0	0	3,374	100.0	100.0
県道16号線	17,031	7,433	0	9,598	92.4	92.4
県道20号線	3,399	0	0	3,399	100.0	100.0
県道20号線(旧)	590	0	0	590	0.0	0.0
県道22号線	3,206	0	0	3,206	100.0	100.0
県道22号線(旧)	333	0	0	333	100.0	100.0
県道24号線	4,314	163	0	4,151	100.0	100.0
県道26号線	2,899	0	0	2,899	100.0	100.0
県道26号線(旧)	245	0	0	245	100.0	100.0
浜比嘉平安座線	2,272	0	0	2,272	100.0	100.0
宜野湾南風原線	3,460	41	0	3,419	100.0	100.0
与那城具志川線	11,098	1,100	9,248	750	100.0	0.0
県道32号線	1,658	0	0	1,658	100.0	100.0

単位：メートル

舗装率 (%)	歩道橋	道 路 面 積 (㎡)			歩 道 延 長		改良済 延 長	未改良 延 長
		道 路 敷	道 路 部	車 道	設置延長	総延長		
100.0	8	2,071,484	1,592,391	954,291	74,300	138,102	85,323	3,366
100.0	0	125,293	68,041	45,905	3,566	6,351	3,674	0
100.0	0	125,112	93,838	69,747	4,017	5,426	6,323	0
100.0	0	206,059	192,723	118,934	10,881	21,752	11,546	0
100.0	0	148,419	131,920	72,277	5,390	10,749	5,390	0
100.0	1	458,105	264,540	175,988	13,143	21,704	19,550	0
100.0	0	22,596	11,954	5,520	848	1,021	984	0
100.0	1	120,097	109,374	60,763	4,588	8,455	4,588	0
100.0	2	152,694	133,445	71,276	7,298	14,551	7,819	0
100.0	0	9,912	8,809	5,751	398	405	1,127	0
100.0	4	456,264	391,273	229,278	12,573	24,617	12,573	0
100.0	0	210,622	156,516	76,799	11,024	21,933	11,178	0
100.0	0	36,311	29,958	22,053	574	1,138	571	3,366
100.0	2	2,473,444	2,020,419	1,146,391	116,184	208,958	127,696	18,288
100.0	0	324,646	278,608	149,710	19,540	37,474	20,037	0
100.0	0	2,310	1,556	1,372	0	0	159	0
100.0	0	154,676	134,364	65,225	8,190	15,094	9,190	0
100.0	0	39,502	35,282	21,396	2,371	4,530	3,374	0
100.0	0	147,497	129,612	70,155	9,127	17,936	8,867	731
100.0	0	67,509	63,536	34,444	3,399	6,755	3,399	0
100.0	0	4,650	3,755	3,145	0	0	0	590
100.0	0	63,774	43,460	24,314	2,630	4,683	3,206	0
100.0	0	4,978	3,810	3,230	0	0	333	0
100.0	0	57,540	51,925	32,229	2,720	4,508	4,151	0
100.0	0	51,818	45,433	25,760	2,802	4,378	2,899	0
100.0	0	3,834	2,281	1,967	19	19	245	0
100.0	0	31,150	24,142	14,068	1,700	2,552	2,272	0
100.0	2	85,922	72,925	45,971	3,419	6,794	3,419	0
100.0	0	5,250	5,250	4,500	746	1,492	750	0
100.0	0	26,078	23,285	10,997	1,658	3,356	1,658	0

事務所別内訳 (平成19年4月1日現在)
中部土木事務所

路線名	改良済				未改良			
	19.5m以上	13.0m以上	5.5m以上	5.5m未満	5.5m以上	3.5m以上	3.5m未満	うち自動車交通不能
主要地方道	2,179	19,561	61,357	2,226	1,312	2,035	19	0
石川仲泊線	229	2,559	146	740	0	0	0	0
沖繩嘉手納線	100	591	5,632	0	0	0	0	0
沖繩石川線	0	719	10,827	0	0	0	0	0
宜野湾北中城線	301	2,656	2,433	0	0	0	0	0
伊計平良川線	69	240	18,788	453	0	0	0	0
伊計平良川線(旧)	0	0	748	236	0	0	0	0
沖繩北谷線	188	1,142	3,258	0	0	0	0	0
浦添西原線	109	354	7,263	93	0	0	0	0
浦添西原線(旧)	0	0	478	649	0	0	0	0
沖繩環状線	1,183	11,245	145	0	0	0	0	0
那覇北中城線	0	46	11,132	0	0	0	0	0
那覇北中城線(旧)	0	9	507	55	1,312	2,035	19	0
一般県道	176	9,255	115,599	2,666	6,008	8,895	3,385	0
県道6号線	0	202	19,835	0	0	0	0	0
県道6号線(旧)	0	0	159	0	0	0	0	0
県道8号線	0	0	9,190	0	0	0	0	0
県道12号線	0	7	3,288	79	0	0	0	0
県道16号線	11	40	8,762	54	595	136	0	0
県道20号線	0	519	2,880	0	0	0	0	0
県道20号線(旧)	0	0	0	0	241	278	71	0
県道22号線	0	24	3,182	0	0	0	0	0
県道22号線(旧)	0	0	333	0	0	0	0	0
県道24号線	0	0	3,869	282	0	0	0	0
県道26号線	0	211	2,688	0	0	0	0	0
県道26号線(旧)	9	0	236	0	0	0	0	0
浜比嘉平安座線	0	0	2,272	0	0	0	0	0
宜野湾南風原線	52	2,388	979	0	0	0	0	0
与那城具志川線	0	0	750	0	0	0	0	0
県道32号線	0	0	1,600	58	0	0	0	0

単位：メートル

舗装済	未舗装	舗装済			道路延長	橋梁		トンネル	
		セメント	アスファルト			個数	延長	個数	延長
			高級	簡易					
88,689	0	0	85,323	3,366	87,894	19	795	0	0
3,674	0	0	3,674	0	3,592	1	82	0	0
6,323	0	0	6,323	0	6,298	1	25	0	0
11,546	0	0	11,546	0	11,501	2	45	0	0
5,390	0	0	5,390	0	5,388	1	2	0	0
19,550	0	0	19,550	0	19,301	3	249	0	0
984	0	0	984	0	984	0	0	0	0
4,588	0	0	4,588	0	4,588	0	0	0	0
7,819	0	0	7,819	0	7,768	2	51	0	0
1,127	0	0	1,127	0	1,127	0	0	0	0
12,573	0	0	12,573	0	12,513	3	60	0	0
11,178	0	0	11,178	0	10,902	4	276	0	0
3,937	0	0	571	3,366	3,932	2	5	0	0
145,984	0	48	125,008	20,928	143,625	70	2,359	0	0
20,037	0	0	20,037	0	19,910	9	127	0	0
159	0	0	159	0	159	0	0	0	0
9,190	0	0	9,190	0	9,142	3	48	0	0
3,374	0	0	3,374	0	3,374	0	0	0	0
9,598	0	0	8,867	731	9,591	2	7	0	0
3,399	0	0	3,399	0	3,375	2	24	0	0
590	0	0	0	590	590	0	0	0	0
3,206	0	0	3,206	0	3,206	0	0	0	0
333	0	0	333	0	333	0	0	0	0
4,151	0	0	4,151	0	4,151	0	0	0	0
2,899	0	0	2,899	0	2,831	2	68	0	0
245	0	0	245	0	245	0	0	0	0
2,272	0	0	2,272	0	1,372	1	900	0	0
3,419	0	0	3,419	0	3,385	2	34	0	0
750	0	0	0	750	750	0	0	0	0
1,658	0	0	1,658	0	1,624	1	34	0	0

事務所別内訳 (平成19年4月1日現在)
中部土木事務所

路線名	総延長	重用	未供用	実延長	改良率(%)	舗装率(%)
県道32号線(旧)	604	0	0	604	100.0	100.0
具志川沖繩線	6,839	21	0	6,818	100.0	100.0
宜野湾西原線	6,336	94	0	6,242	100.0	100.0
宜野湾西原線(旧)	3,053	661	0	2,392	64.0	65.6
県道35号線	5,387	2,094	0	3,293	100.0	100.0
県道35号線(旧)	276	0	0	276	100.0	100.0
県道36号線	6,889	532	0	6,357	69.6	69.6
県道36号線(旧)	4,079	99	0	3,980	39.5	39.5
県道37号線	8,617	598	0	8,019	83.2	83.2
県道37号線(旧)	4,093	0	0	4,093	35.0	35.0
県道130号線	1,641	0	0	1,641	100.0	100.0
県道146号線	4,288	0	0	4,288	100.0	100.0
県道153号線	6,002	1,102	0	4,900	97.9	97.9
県道153号線(旧)	216	0	0	216	100.0	0.0
県道155号線	3,256	0	0	3,256	100.0	100.0
県道155号線(旧)	1,778	0	0	1,778	100.0	100.0
具志川環状線	7,660	245	0	7,415	100.0	100.0
具志川環状線(旧)	7,760	85	0	7,675	6.0	0.0
那覇宜野湾線	5,299	115	0	5,184	91.5	67.4
沖縄県総合運動公園線	2,277	0	0	2,277	100.0	100.0
現道合計	243,411	20,880	16,247	206,284	97.8	96.8
旧道合計	29,442	1,053	0	28,389	39.8	37.5
事務所合計	272,853	21,933	16,247	234,673	90.8	89.6

単位：メートル

舗装率 簡易含 (%)	歩道橋	道 路 面 積 (㎡)			歩 道 延 長		改良済 延 長	未改良 延 長
		道路敷	道路部	車 道	設置延長	総延長		
100.0	0	4,774	4,608	3,593	0	0	604	0
100.0	0	109,057	101,863	59,311	5,127	10,028	6,818	0
100.0	0	160,827	124,578	66,620	6,242	12,481	6,242	0
100.0	0	22,092	17,028	12,411	411	770	1,531	861
100.0	0	72,067	41,426	22,633	2,683	3,732	3,293	0
100.0	0	2,662	1,892	1,616	0	0	276	0
100.0	0	129,172	91,430	53,327	4,467	8,314	4,427	1,930
100.0	0	37,491	32,057	23,437	1,360	1,407	1,571	2,409
100.0	0	155,455	99,873	52,698	6,879	12,132	6,669	1,350
100.0	0	32,523	28,024	17,293	1,219	2,426	1,433	2,660
100.0	0	46,602	41,436	26,215	1,641	3,282	1,641	0
100.0	0	64,745	51,531	27,524	4,272	6,662	4,288	0
100.0	0	103,588	82,504	45,257	4,678	8,876	4,795	105
100.0	0	2,057	2,005	1,282	216	356	216	0
100.0	0	55,642	38,696	20,869	3,256	4,824	3,256	0
100.0	0	18,747	16,506	10,593	1,601	1,907	1,778	0
100.0	0	169,595	144,301	75,762	7,415	14,785	7,415	0
100.0	0	59,912	45,311	34,571	1,143	1,206	462	7,213
100.0	0	72,671	67,568	44,945	2,976	1,645	4,745	439
100.0	0	82,631	68,558	37,951	2,277	4,554	2,277	0
100.0	10	4,280,079	3,403,256	1,952,848	182,695	336,405	201,729	4,555
100.0	0	264,849	209,554	147,834	7,789	10,655	11,290	17,099
100.0	10	4,544,928	3,612,810	2,100,682	190,484	347,060	213,019	21,654

事務所別内訳 (平成19年4月1日現在)

中部土木事務所

路線名	改良済				未改良			
	19.5m以上	13.0m以上	5.5m以上	5.5m未満	5.5m以上	3.5m以上	3.5m未満	うち自動車交通不能
県道32号線(旧)	0	0	538	66	0	0	0	0
具志川沖繩線	19	777	5,827	195	0	0	0	0
宜野湾西原線	0	75	6,167	0	0	0	0	0
宜野湾西原線(旧)	0	0	1,050	481	18	446	397	0
県道35号線	0	0	3,293	0	0	0	0	0
県道35号線(旧)	0	0	220	56	0	0	0	0
県道36号線	0	22	4,405	0	855	1,064	11	0
県道36号線(旧)	0	0	1,396	175	1,105	1,304	0	0
県道37号線	0	0	6,669	0	991	359	0	0
県道37号線(旧)	0	0	1,433	0	4	721	1,935	0
県道130号線	0	1,641	0	0	0	0	0	0
県道146号線	0	0	4,288	0	0	0	0	0
県道153号線	48	839	3,737	171	102	3	0	0
県道153号線(旧)	0	0	158	58	0	0	0	0
県道155号線	0	0	3,127	129	0	0	0	0
県道155号線(旧)	0	0	1,187	591	0	0	0	0
具志川環状線	0	42	7,373	0	0	0	0	0
具志川環状線(旧)	0	0	462	0	1,658	4,584	971	0
那覇宜野湾線	0	228	4,246	271	439	0	0	0
沖縄県総合運動公園線	37	2,240	0	0	0	0	0	0
現道合計	2,346	28,807	168,051	2,525	2,982	1,562	11	0
旧道合計	9	9	8,905	2,367	4,338	9,368	3,393	0
事務所合計	2,355	28,816	176,956	4,892	7,320	10,930	3,404	0

単位：メートル

舗装済	未舗装	舗装済			道路延長	橋梁		トンネル	
		セメント	アスファルト			個数	延長	個数	延長
			高級	簡易					
604	0	0	604	0	604	0	0	0	0
6,818	0	0	6,818	0	6,783	13	35	0	0
6,242	0	0	6,242	0	6,242	0	0	0	0
2,392	0	40	1,530	822	2,369	1	23	0	0
3,293	0	0	3,293	0	3,293	0	0	0	0
276	0	0	276	0	276	0	0	0	0
6,357	0	0	4,427	1,930	6,269	8	88	0	0
3,980	0	0	1,571	2,409	3,961	1	19	0	0
8,019	0	0	6,669	1,350	8,003	3	16	0	0
4,093	0	0	1,433	2,660	4,090	1	3	0	0
1,641	0	0	1,641	0	1,641	0	0	0	0
4,288	0	0	4,288	0	4,240	1	48	0	0
4,900	0	0	4,795	105	4,279	6	621	0	0
216	0	0	0	216	216	0	0	0	0
3,256	0	0	3,256	0	3,251	1	5	0	0
1,778	0	0	1,778	0	1,772	1	6	0	0
7,415	0	0	7,415	0	7,322	3	93	0	0
7,675	0	0	0	7,675	7,651	4	24	0	0
5,184	0	8	3,486	1,690	5,088	4	96	0	0
2,277	0	0	2,277	0	2,237	1	40	0	0
206,284	0	8	199,720	6,556	203,210	79	3,074	0	0
28,389	0	40	10,611	17,738	28,309	10	80	0	0
234,673	0	48	210,331	24,294	231,519	89	3,154	0	0

事務所別内訳 (平成19年4月1日現在)
南部土木事務所

路線名	総延長	重用	未供用	実延長	改良率 (%)	舗高装率 (%)
国 道	198,188	16,237	165,000	16,951	100.0	100.0
国道330号	4,644	37	0	4,607	100.0	100.0
国道390号	165,609	0	165,000	609	100.0	100.0
国道507号	26,055	16,200	0	9,855	100.0	100.0
国道507号(新)	1,880	0	0	1,880	100.0	100.0
主要地方道	97,242	3,185	583	93,474	98.4	95.7
糸満与那原線	14,965	544	583	13,838	99.0	98.1
糸満与那原線(旧)	1,420	0	0	1,420	4.2	0.0
那覇糸満線	16,416	388	0	16,028	100.0	100.0
那覇糸満線(旧)	7,087	836	0	6,251	99.5	100.0
那覇糸満線(新)	1,033	0	0	1,033	100.0	100.0
奥武山米須線	14,413	0	0	14,413	100.0	100.0
奥武山米須線(旧)	3,878	0	0	3,878	100.0	100.0
南風原知念線	15,256	1,342	0	13,914	100.0	100.0
南風原知念線(旧)	749	0	0	749	100.0	100.0
久米島空港真泊線	13,099	0	0	13,099	100.0	100.0
久米島空港真泊線(旧)	3,136	0	0	3,136	100.0	26.2
那覇北中城線	5,790	75	0	5,715	100.0	100.0
一般県道	180,742	21,803	36,282	122,657	95.1	88.8
宜野湾南風原線	7,595	3,090	0	4,505	100.0	100.0
県道153号線	697	0	0	697	0.0	0.0
県道3号線	1,442	0	0	1,442	95.2	95.2
県道3号線(旧)	431	0	0	431	0.0	0.0
県道11号線	2,795	0	0	2,795	100.0	100.0
県道11号線(新)	1,435	51	0	1,384	100.0	100.0
県道15号線	3,932	0	0	3,932	100.0	100.0
県道15号線(旧)	1,056	0	0	1,056	100.0	100.0
県道17号線	5,926	0	0	5,926	100.0	100.0
県道28号線	934	0	0	934	100.0	100.0

単位：メートル

舗装率 (%)	歩道橋	道 路 面 積 (㎡)			歩 道 延 長		改良済 延 長	未改良 延 長
		道路敷	道路部	車 道	設置延長	総延長		
100.0	9	417,305	331,051	196,564	16,537	32,113	16,951	0
100.0	8	160,071	119,606	77,772	4,405	8,810	4,607	0
100.0	0	10,110	10,110	5,545	609	1,062	609	0
100.0	1	151,656	131,141	72,074	9,666	18,626	9,855	0
100.0	0	95,468	70,194	41,173	1,857	3,615	1,880	0
100.0	4	1,728,597	1,420,297	798,365	83,757	156,903	91,938	1,536
100.0	0	214,692	168,894	96,870	13,152	25,692	13,695	143
100.0	0	21,543	17,725	7,460	1,250	2,081	60	1,360
100.0	3	465,407	386,702	222,699	15,896	31,553	16,028	0
100.0	0	72,719	65,579	36,541	4,262	7,241	6,218	33
100.0	0	30,920	21,498	8,565	1,033	2,035	1,033	0
100.0	1	290,189	255,159	137,494	13,247	25,636	14,413	0
100.0	0	44,094	39,763	27,361	3,349	6,063	3,878	0
100.0	0	241,019	177,475	97,651	13,862	20,885	13,914	0
100.0	0	6,099	4,542	3,722	0	0	749	0
100.0	0	201,683	156,262	85,057	11,150	22,670	13,099	0
100.0	0	27,442	23,202	16,835	841	1,617	3,136	0
100.0	0	112,790	103,496	58,110	5,715	11,430	5,715	0
100.0	4	1,853,039	1,587,731	900,816	93,558	162,111	116,597	6,060
100.0	0	89,754	66,131	35,101	4,356	7,846	4,505	0
100.0	0	5,349	5,210	3,969	338	776	0	697
100.0	0	24,971	19,379	13,383	1,228	1,684	1,373	69
100.0	0	3,243	2,428	1,951	0	0	0	431
100.0	0	37,297	32,985	21,215	2,603	4,145	2,795	0
100.0	0	20,535	19,378	9,492	1,381	2,742	1,384	0
100.0	0	66,384	51,098	24,239	3,932	7,801	3,932	0
100.0	0	15,457	13,133	7,831	1,056	1,139	1,056	0
100.0	0	77,834	68,384	37,491	5,234	8,130	5,926	0
100.0	0	21,503	21,166	8,406	934	2,098	934	0

事務所別内訳 (平成19年4月1日現在)
 南部土木事務所

路線名	改良済				未改良			
	19.5m以上	13.0m以上	5.5m以上	5.5m未満	5.5m以上	3.5m以上	3.5m未満	うち自動車交通不能
国 道	2,447	4,251	10,253	0	0	0	0	0
国道330号	956	3,387	264	0	0	0	0	0
国道390号	0	0	609	0	0	0	0	0
国道507号	440	35	9,380	0	0	0	0	0
国道507号(新)	1,051	829	0	0	0	0	0	0
主要地方道	617	15,090	71,868	4,363	693	843	0	0
糸満与那原線	0	0	13,434	261	143	0	0	0
糸満与那原線(旧)	0	60	0	0	540	820	0	0
那覇糸満線	308	13,270	2,450	0	0	0	0	0
那覇糸満線(旧)	0	0	4,440	1,778	10	23	0	0
那覇糸満線(新)	0	27	1,006	0	0	0	0	0
奥武山米須線	38	964	13,411	0	0	0	0	0
奥武山米須線(旧)	0	0	3,878	0	0	0	0	0
南風原知念線	0	262	13,619	33	0	0	0	0
南風原知念線(旧)	0	0	319	430	0	0	0	0
久米島空港真泊線	29	88	12,894	88	0	0	0	0
久米島空港真泊線(旧)	0	0	1,363	1,773	0	0	0	0
那覇北中城線	242	419	5,054	0	0	0	0	0
一般県道	727	8,107	103,641	4,122	1,714	4,274	72	0
宜野湾南風原線	0	396	4,109	0	0	0	0	0
県道153号線	0	0	0	0	373	324	0	0
県道3号線	0	0	1,373	0	69	0	0	0
県道3号線(旧)	0	0	0	0	0	431	0	0
県道11号線	0	60	2,735	0	0	0	0	0
県道11号線(新)	0	0	1,384	0	0	0	0	0
県道15号線	0	0	3,932	0	0	0	0	0
県道15号線(旧)	0	0	1,056	0	0	0	0	0
県道17号線	0	0	5,912	14	0	0	0	0
県道28号線	0	0	934	0	0	0	0	0

単位：メートル

舗装済	未舗装	舗装済			道路延長	橋梁		トンネル	
		セメント	アスファルト			個数	延長	個数	延長
			高級	簡易					
16,951	0	0	16,951	0	15,967	15	984	0	0
4,607	0	0	4,607	0	4,146	3	461	0	0
609	0	0	609	0	609	0	0	0	0
9,855	0	0	9,855	0	9,634	9	221	0	0
1,880	0	0	1,880	0	1,578	3	302	0	0
93,474	0	0	89,478	3,996	91,203	44	2,271	0	0
13,838	0	0	13,577	261	13,741	8	97	0	0
1,420	0	0	0	1,420	1,420	0	0	0	0
16,028	0	0	16,028	0	15,119	6	909	0	0
6,251	0	0	6,251	0	6,233	2	18	0	0
1,033	0	0	1,033	0	1,015	1	18	0	0
14,413	0	0	14,413	0	14,133	8	280	0	0
3,878	0	0	3,878	0	3,878	0	0	0	0
13,914	0	0	13,914	0	13,226	6	688	0	0
749	0	0	749	0	749	0	0	0	0
13,099	0	0	13,099	0	12,907	8	192	0	0
3,136	0	0	821	2,315	3,070	4	66	0	0
5,715	0	0	5,715	0	5,712	1	3	0	0
122,632	25	129	108,750	13,753	121,313	47	1,344	0	0
4,505	0	0	4,505	0	4,478	2	27	0	0
697	0	0	0	697	697	0	0	0	0
1,442	0	0	1,373	69	1,442	0	0	0	0
431	0	0	0	431	431	0	0	0	0
2,795	0	0	2,795	0	2,650	3	145	0	0
1,384	0	0	1,384	0	1,067	2	317	0	0
3,932	0	0	3,932	0	3,932	0	0	0	0
1,056	0	0	1,056	0	1,056	0	0	0	0
5,926	0	0	5,926	0	5,905	2	21	0	0
934	0	0	934	0	931	1	3	0	0

事務所別内訳 (平成19年4月1日現在)
 南部土木事務所

路線名	総延長	重用	未供用	実延長	改良率 (%)	舗装率 (%)
県道39号線	1,993	0	0	1,993	100.0	100.0
南風原与那原線	3,294	0	0	3,294	100.0	100.0
県道42号線	698	19	0	679	100.0	100.0
県道43号線	1,916	0	0	1,916	100.0	100.0
宇根仲泊線	12,675	0	0	12,675	100.0	100.0
県道46号線	3,008	0	0	3,008	100.0	100.0
県道47号線	774	13	0	761	100.0	100.0
県道48号線	7,252	63	0	7,189	100.0	100.0
県道48号線(旧)	764	0	0	764	0.0	0.0
県道49号線	694	0	0	694	100.0	100.0
県道50号線	888	0	0	888	100.0	100.0
県道52号線	4,820	122	0	4,698	84.7	34.4
県道54号線	2,921	0	0	2,921	100.0	100.0
県道62号線	2,204	0	0	2,204	100.0	100.0
県道68号線	1,695	0	0	1,695	100.0	100.0
県道128号線	1,757	0	0	1,757	100.0	100.0
県道131号線	2,989	0	0	2,989	67.4	67.4
県道134号線	1,893	0	0	1,893	62.5	68.0
佐敷玉城線	7,198	1,032	0	6,166	100.0	100.0
佐敷玉城線(旧)	319	0	0	319	100.0	100.0
県道138号線	386	0	0	386	100.0	100.0
県道139号線	224	0	0	224	0.0	0.0
兼城港線	98	0	0	98	100.0	100.0
渡嘉敷港線	324	0	0	324	93.8	0.0
渡嘉敷港線(旧)	252	0	0	252	87.7	0.0
座間味港線	129	0	0	129	0.0	0.0
栗国港線	780	0	0	780	100.0	0.0
渡名喜港線	25	0	0	25	0.0	0.0
南大東飛行場線	4,427	0	0	4,427	100.0	100.0
北大東港線	2,219	0	0	2,219	100.0	83.8
真地久茂地線	5,219	1,148	0	4,071	94.7	44.8
那覇内環状線	5,498	871	0	4,627	100.0	100.0

単位：メートル

舗装率 (%)	歩道橋	道 路 面 積 (㎡)			歩 道 延 長		改良済 延 長	未改良 延 長
		道路敷	道路部	車 道	設置延長	総延長		
100.0	0	43,183	43,183	14,518	1,993	3,980	1,993	0
100.0	0	51,872	39,681	22,045	3,289	6,577	3,294	0
100.0	0	19,691	19,691	12,336	647	1,200	679	0
100.0	0	25,217	25,217	17,244	1,916	3,832	1,916	0
100.0	0	179,849	123,722	80,965	6,735	10,759	12,675	0
100.0	0	40,674	39,858	24,176	3,008	5,728	3,008	0
100.0	0	10,715	10,715	5,708	761	1,522	761	0
100.0	0	109,520	95,062	46,291	7,189	13,282	7,189	0
100.0	0	5,833	5,575	4,060	0	0	0	764
100.0	0	7,715	7,078	4,097	694	735	694	0
100.0	0	8,871	7,593	5,393	348	685	888	0
100.0	0	51,475	43,990	28,859	2,593	5,290	3,980	718
100.0	0	25,954	22,308	17,236	667	961	2,921	0
100.0	0	23,616	23,191	16,188	2,152	3,869	2,204	0
100.0	1	21,696	20,668	12,873	1,695	3,248	1,695	0
100.0	0	20,415	15,879	10,909	1,325	2,395	1,757	0
100.0	0	42,195	33,822	22,076	2,027	2,614	2,014	975
100.0	0	19,476	16,421	9,875	616	1,128	1,183	710
100.0	0	102,705	86,688	40,336	5,946	11,364	6,166	0
100.0	0	3,594	3,474	1,783	319	634	319	0
100.0	0	4,232	3,775	2,263	381	736	386	0
100.0	0	1,612	1,489	1,244	0	0	0	224
100.0	0	1,176	1,176	588	98	196	98	0
100.0	0	2,208	2,142	1,316	221	288	304	20
100.0	0	1,429	1,400	771	221	221	221	31
100.0	0	1,069	810	648	0	0	0	129
100.0	0	7,722	5,850	4,680	0	0	780	0
0.0	0	132	100	75	0	0	0	25
100.0	0	104,963	96,636	31,390	4,427	5,314	4,427	0
100.0	0	28,733	20,875	14,755	1,184	1,390	2,219	0
100.0	0	63,165	61,707	40,313	2,841	4,552	3,854	217
100.0	3	118,611	107,735	56,106	4,627	7,699	4,627	0

事務所別内訳 (平成19年4月1日現在)
南部土木事務所

路線名	改良済				未改良			
	19.5m以上	13.0m以上	5.5m以上	5.5m未満	5.5m以上	3.5m以上	3.5m未満	うち自動車交通不能
県道39号線	234	0	1,759	0	0	0	0	0
南風原与那原線	12	13	3,269	0	0	0	0	0
県道42号線	0	679	0	0	0	0	0	0
県道43号線	0	0	1,916	0	0	0	0	0
宇根仲泊線	0	0	12,351	324	0	0	0	0
県道46号線	0	410	2,598	0	0	0	0	0
県道47号線	0	0	761	0	0	0	0	0
県道48号線	0	0	7,189	0	0	0	0	0
県道48号線(旧)	0	0	0	0	580	184	0	0
県道49号線	0	0	694	0	0	0	0	0
県道50号線	0	0	888	0	0	0	0	0
県道52号線	0	0	3,980	0	603	115	0	0
県道54号線	0	0	2,040	881	0	0	0	0
県道62号線	0	12	2,172	20	0	0	0	0
県道68号線	13	19	1,663	0	0	0	0	0
県道128号線	0	0	1,757	0	0	0	0	0
県道131号線	0	0	2,014	0	0	975	0	0
県道134号線	0	0	1,183	0	0	710	0	0
佐敷玉城線	0	0	6,166	0	0	0	0	0
佐敷玉城線(旧)	0	0	33	286	0	0	0	0
県道138号線	0	0	386	0	0	0	0	0
県道139号線	0	0	0	0	89	135	0	0
兼城港線	0	0	98	0	0	0	0	0
渡嘉敷港線	0	0	0	304	0	0	20	0
渡嘉敷港線(旧)	0	0	0	221	0	9	22	0
座間味港線	0	0	0	0	0	129	0	0
粟国港線	0	0	780	0	0	0	0	0
渡名喜港線	0	0	0	0	0	0	25	0
南大東飛行場線	22	17	4,388	0	0	0	0	0
北大東港線	0	0	2,219	0	0	0	0	0
真地久茂地線	0	663	1,365	1,826	0	212	5	0
那覇内環状線	144	2,395	2,088	0	0	0	0	0

単位：メートル

舗装済	未舗装	舗装済			道路延長	橋梁		トンネル	
		セメント	アスファルト			個数	延長	個数	延長
			高級	簡易					
1,993	0	0	1,993	0	1,974	2	19	0	0
3,294	0	0	3,294	0	3,281	2	13	0	0
679	0	0	679	0	657	1	22	0	0
1,916	0	0	1,916	0	1,899	1	17	0	0
12,675	0	0	12,675	0	12,648	7	27	0	0
3,008	0	0	3,008	0	2,997	2	11	0	0
761	0	0	761	0	761	0	0	0	0
7,189	0	0	7,189	0	7,157	2	32	0	0
764	0	0	0	764	764	0	0	0	0
694	0	0	694	0	694	0	0	0	0
888	0	0	888	0	888	0	0	0	0
4,698	0	0	1,617	3,081	4,687	3	11	0	0
2,921	0	0	2,921	0	2,921	0	0	0	0
2,204	0	0	2,204	0	2,201	1	3	0	0
1,695	0	0	1,695	0	1,695	0	0	0	0
1,757	0	0	1,757	0	1,757	0	0	0	0
2,989	0	0	2,014	975	2,986	1	3	0	0
1,893	0	0	1,287	606	1,890	1	3	0	0
6,166	0	0	6,166	0	6,166	0	0	0	0
319	0	0	319	0	319	0	0	0	0
386	0	0	386	0	386	0	0	0	0
224	0	0	0	224	224	0	0	0	0
98	0	0	98	0	98	0	0	0	0
324	0	0	0	324	286	1	38	0	0
252	0	0	0	252	252	0	0	0	0
129	0	0	0	129	125	1	4	0	0
780	0	0	0	780	780	0	0	0	0
0	25	0	0	0	25	0	0	0	0
4,427	0	0	4,427	0	4,427	0	0	0	0
2,219	0	69	1,790	360	2,219	0	0	0	0
4,071	0	0	1,823	2,248	3,749	4	322	0	0
4,627	0	0	4,627	0	4,468	2	159	0	0

事務所別内訳 (平成19年4月1日現在)
 南部土木事務所

路線名	総延長	重用	未供用	実延長	改良率 (%)	舗装率 (%)
那覇内環状線(旧)	1,738	0	0	1,738	100.0	21.4
魂魄之塔線	1,112	0	0	1,112	100.0	58.9
北南線	6,744	0	0	6,744	100.0	100.0
北南線(旧)	1,050	0	0	1,050	0.0	5.7
那覇宜野湾線	2,145	0	663	1,482	100.0	100.0
那覇空港線	3,812	546	0	3,266	100.0	100.0
久米島一周線	40,167	13,517	25,990	660	100.0	100.0
東風平豊見城線	9,156	1,297	6,519	1,340	100.0	100.0
糸満具志頭線	9,242	34	3,110	6,098	100.0	100.0
現道合計	449,944	40,338	201,865	207,741	98.1	95.1
旧道合計	21,880	836	0	21,044	82.6	64.2
新道合計	4,348	51	0	4,297	100.0	100.0
事務所合計	476,172	41,225	201,865	233,082	96.7	92.4

単位：メートル

舗装率 簡易含 (%)	歩道橋	道 路 面 積 (㎡)			歩 道 延 長		改良済 延 長	未改良 延 長
		道路敷	道路部	車 道	設置延長	総延長		
100.0	0	18,648	17,632	12,420	760	1,170	1,738	0
100.0	0	8,850	7,650	6,120	1,112	1,112	1,112	0
100.0	0	76,303	61,586	42,374	1,705	1,681	6,744	0
100.0	0	6,720	6,720	5,250	0	0	0	1,050
100.0	0	31,587	31,587	24,863	1,312	2,364	1,482	0
100.0	0	60,322	55,667	29,388	3,266	8,000	3,266	0
100.0	0	15,884	7,870	3,650	660	1,140	660	0
100.0	0	42,770	42,660	22,481	1,340	2,716	1,340	0
100.0	0	80,310	69,556	40,075	4,421	7,368	6,098	0
100.0	17	3,625,197	3,026,836	1,710,530	177,523	322,569	203,814	3,927
100.0	0	226,821	201,173	125,985	12,058	20,166	17,375	3,669
100.0	0	146,923	111,070	59,230	4,271	8,392	4,297	0
100.0	17	3,998,941	3,339,079	1,895,745	193,852	351,127	225,486	7,596

事務所別内訳 (平成19年4月1日現在)
 南部土木事務所

路線名	改良済				未改良			
	19.5m 以上	13.0m 以上	5.5m 以上	5.5m 未満	5.5m 以上	3.5m 以上	3.5m 未満	うち自動車 交通不能
那覇内環状線(旧)	0	0	1,591	147	0	0	0	0
魂魄之塔線	0	0	1,112	0	0	0	0	0
北南線	0	0	6,688	56	0	0	0	0
北南線(旧)	0	0	0	0	0	1,050	0	0
那覇宜野湾線	282	1,123	77	0	0	0	0	0
那覇空港線	20	980	2,223	43	0	0	0	0
久米島一周線	0	0	660	0	0	0	0	0
東風平豊見城線	0	1,340	0	0	0	0	0	0
糸満具志頭線	0	0	6,098	0	0	0	0	0
現道合計	2,740	26,532	170,692	3,850	1,277	2,600	50	0
旧道合計	0	60	12,680	4,635	1,130	2,517	22	0
新道合計	1,051	856	2,390	0	0	0	0	0
事務所合計	3,791	27,448	185,762	8,485	2,407	5,117	72	0

単位：メートル

舗装済	未舗装	舗装済			道路延長	橋梁		トンネル	
		セメント	アスファルト			個数	延長	個数	延長
			高級	簡易					
1,738	0	0	372	1,366	1,738	0	0	0	0
1,112	0	0	655	457	1,112	0	0	0	0
6,744	0	0	6,744	0	6,744	0	0	0	0
1,050	0	60	0	990	1,050	0	0	0	0
1,482	0	0	1,482	0	1,466	1	16	0	0
3,266	0	0	3,266	0	3,253	2	13	0	0
660	0	0	660	0	625	1	35	0	0
1,340	0	0	1,340	0	1,260	1	80	0	0
6,098	0	0	6,098	0	6,095	1	3	0	0
207,716	25	69	197,436	10,211	203,863	94	3,878	0	0
21,044	0	60	13,446	7,538	20,960	6	84	0	0
4,297	0	0	4,297	0	3,660	6	637	0	0
233,057	25	129	215,179	17,749	228,483	106	4,599	0	0

事務所別内訳 (平成19年4月1日現在)
宮古支庁土木建築課

路線名	総延長	重用	未供用	実延長	改良率 (%)	舗高装率 (%)
国 道	273,606	0	244,500	29,106	95.5	95.5
国道390号	272,471	0	244,500	27,971	97.9	97.9
国道390号(旧)	1,135	0	0	1,135	35.9	35.9
主要地方道	54,480	9	469	54,002	95.3	95.4
平良城辺線	13,924	9	0	13,915	92.6	95.5
平良城辺線(旧)	690	0	0	690	69.1	69.1
保良西里線	31,444	0	469	30,975	99.6	98.5
保良西里線(旧)	1,196	0	0	1,196	0.0	0.0
下地島空港佐良浜線	7,226	0	0	7,226	100.0	100.0
一般県道	144,283	3,997	36,376	103,910	94.8	92.8
平良下地島空港線	14,900	0	14,900	0	0.0	0.0
平良新里線	13,153	923	0	12,230	93.2	90.3
平良新里線(旧)	511	0	0	511	100.0	100.0
与那覇上地線	1,175	0	0	1,175	41.2	41.2
平良久松港線	2,783	0	0	2,783	100.0	100.0
鏡原増原線	3,867	0	0	3,867	96.9	96.9
野原越七原線	3,299	0	0	3,299	100.0	100.0
野原越七原線(旧)	250	0	0	250	0.0	0.0
嘉手苅屋原線	4,630	0	0	4,630	100.0	69.8
嘉手苅屋原線(旧)	200	0	0	200	0.0	0.0
根間地与那節線	3,889	0	0	3,889	100.0	100.0
根間地与那節線(旧)	784	0	0	784	0.0	0.0
福里保良線	5,024	0	229	4,795	95.0	95.0
福里保良線(旧)	1,060	0	0	1,060	0.0	0.0
川満山中線	3,086	15	0	3,071	97.5	92.4
川満山中線(旧)	180	0	0	180	0.0	0.0
友利線	6,350	10	0	6,340	100.0	100.0
宮国線	3,956	9	0	3,947	100.0	100.0
長山港佐良浜港線	13,249	946	0	12,303	100.0	100.0

単位：メートル

舗装率 (%)	歩道橋	道 路 面 積 (㎡)			歩 道 延 長		改良済 延 長	未改良 延 長
		道 路 敷	道 路 部	車 道	設置延長	総延長		
100.0	0	421,800	366,488	191,998	23,625	45,055	27,794	1,312
100.0	0	409,046	354,679	183,772	23,625	45,055	27,386	585
100.0	0	12,754	11,809	8,226	0	0	408	727
99.6	0	817,165	692,039	360,006	49,979	69,271	51,438	2,564
100.0	0	210,531	200,018	102,515	12,719	23,470	12,883	1,032
72.5	0	5,905	5,848	3,607	477	477	477	213
100.0	0	488,880	389,368	203,555	29,590	30,956	30,852	123
100.0	0	7,414	5,980	4,784	0	0	0	1,196
100.0	0	104,435	90,825	45,545	7,193	14,368	7,226	0
99.9	0	1,368,438	1,218,560	690,324	91,451	126,642	98,490	5,420
0.0	0	0	0	0	0	0	0	0
100.0	0	142,156	134,651	74,637	10,922	16,463	11,397	833
100.0	0	4,197	3,326	2,712	0	0	511	0
100.0	0	12,925	12,680	8,273	831	1,033	484	691
100.0	0	46,590	43,353	19,975	2,783	6,011	2,783	0
100.0	0	53,034	40,444	26,703	3,298	5,229	3,747	120
100.0	0	49,273	43,606	23,700	2,931	4,383	3,299	0
100.0	0	1,125	1,125	875	0	0	0	250
100.0	0	57,560	52,530	27,420	4,166	7,540	4,630	0
100.0	0	910	850	650	0	0	0	200
100.0	0	59,354	53,124	29,688	3,762	7,113	3,889	0
100.0	0	4,002	3,804	3,020	0	0	0	784
100.0	0	57,043	52,218	30,088	2,918	3,158	4,557	238
91.5	0	5,663	5,047	3,987	0	0	0	1,060
100.0	0	39,785	33,971	21,015	2,250	2,404	2,994	77
100.0	0	810	720	540	0	0	0	180
100.0	0	72,594	62,684	36,039	6,214	7,530	6,340	0
100.0	0	44,821	40,002	23,986	3,947	3,947	3,947	0
100.0	0	135,709	123,550	71,879	11,497	19,433	12,303	0

事務所別内訳 (平成19年4月1日現在)
宮古支庁土木建築課

路線名	改良済				未改良			
	19.5m以上	13.0m以上	5.5m以上	5.5m未満	5.5m以上	3.5m以上	3.5m未満	うち自動車交通不能
国 道	0	365	27,429	0	0	1,312	0	0
国道390号	0	365	27,021	0	0	585	0	0
国道390号(旧)	0	0	408	0	0	727	0	0
主要地方道	50	0	50,307	1,081	0	2,564	0	0
平良城辺線	0	0	12,883	0	0	1,032	0	0
平良城辺線(旧)	0	0	477	0	0	213	0	0
保良西里線	0	0	30,852	0	0	123	0	0
保良西里線(旧)	0	0	0	0	0	1,196	0	0
下地島空港佐良浜線	50	0	6,095	1,081	0	0	0	0
一般県道	154	2,843	94,046	1,447	829	3,851	740	0
平良下地島空港線	0	0	0	0	0	0	0	0
平良新里線	0	0	11,397	0	0	833	0	0
平良新里線(旧)	0	0	0	511	0	0	0	0
与那覇上地線	0	0	484	0	691	0	0	0
平良久松港線	0	0	2,783	0	0	0	0	0
鏡原増原線	0	0	3,747	0	0	120	0	0
野原越七原線	0	0	3,299	0	0	0	0	0
野原越七原線(旧)	0	0	0	0	0	250	0	0
嘉手苅屋原線	0	0	4,630	0	0	0	0	0
嘉手苅屋原線(旧)	0	0	0	0	0	50	150	0
根間地与那節線	0	0	3,889	0	0	0	0	0
根間地与那節線(旧)	0	0	0	0	0	784	0	0
福里保良線	0	0	4,557	0	0	238	0	0
福里保良線(旧)	0	0	0	0	0	850	210	0
川満山中線	0	0	2,994	0	0	77	0	0
川満山中線(旧)	0	0	0	0	0	0	180	0
友利線	0	0	6,340	0	0	0	0	0
宮国線	0	0	3,947	0	0	0	0	0
長山港佐良浜港線	0	0	11,463	840	0	0	0	0

単位：メートル

舗装済	未舗装	舗装済			道路延長	橋梁		トンネル	
		セメント	アスファルト			個数	延長	個数	延長
			高級	簡易					
29,106	0	0	27,794	1,312	29,092	3	14	0	0
27,971	0	0	27,386	585	27,957	3	14	0	0
1,135	0	0	408	727	1,135	0	0	0	0
53,812	190	422	51,074	2,316	53,873	10	129	0	0
13,915	0	422	12,869	624	13,889	3	26	0	0
500	190	0	477	23	690	0	0	0	0
30,975	0	0	30,502	473	30,953	4	22	0	0
1,196	0	0	0	1,196	1,190	1	6	0	0
7,226	0	0	7,226	0	7,151	2	75	0	0
103,820	90	110	96,283	7,427	102,258	12	1,652	0	0
0	0	0	0	0	0	0	0	0	0
12,230	0	110	10,928	1,192	12,230	0	0	0	0
511	0	0	511	0	511	0	0	0	0
1,175	0	0	484	691	1,170	1	5	0	0
2,783	0	0	2,783	0	2,783	0	0	0	0
3,867	0	0	3,747	120	3,859	2	8	0	0
3,299	0	0	3,299	0	3,299	0	0	0	0
250	0	0	0	250	250	0	0	0	0
4,630	0	0	3,232	1,398	4,624	1	6	0	0
200	0	0	0	200	200	0	0	0	0
3,889	0	0	3,889	0	3,889	0	0	0	0
784	0	0	0	784	784	0	0	0	0
4,795	0	0	4,557	238	4,795	0	0	0	0
970	90	0	0	970	1,060	0	0	0	0
3,071	0	0	2,839	232	3,071	0	0	0	0
180	0	0	0	180	180	0	0	0	0
6,340	0	0	6,340	0	6,338	1	2	0	0
3,947	0	0	3,947	0	3,947	0	0	0	0
12,303	0	0	12,303	0	12,290	2	13	0	0

事務所別内訳 (平成19年4月1日現在)

宮古支庁土木建築課

路線名	総延長	重用	未供用	実延長	改良率 (%)	舗装率 (%)
長山港佐良浜港線(旧)	560	0	0	560	0.0	0.0
多良間多良間港線	814	0	0	814	60.7	60.7
塩川仲筋線	7,675	0	0	7,675	100.0	100.0
保良上地線	18,499	0	8,318	10,181	100.0	100.0
池間大浦線	11,825	0	0	11,825	99.1	98.3
城辺下地線	11,874	60	11,150	664	100.0	86.6
高野西里線	10,690	2,034	1,779	6,877	100.0	100.0
現道合計	465,803	4,006	281,345	180,452	97.7	96.6
旧道合計	6,566	0	0	6,566	21.3	21.3
事務所合計	472,369	4,006	281,345	187,018	95.0	93.9

単位：メートル

舗装率 簡易含 (%)	歩道橋	道 路 面 積 (㎡)			歩 道 延 長		改良済 延 長	未改良 延 長
		道路敷	道路部	車 道	設置延長	総延長		
100.0	0	3,085	2,881	2,211	0	0	0	560
100.0	0	7,408	6,894	4,698	446	546	494	320
100.0	0	105,006	93,785	48,731	7,627	7,627	7,675	0
100.0	0	156,105	124,535	64,231	9,860	10,344	10,181	0
100.0	0	130,302	114,854	76,708	11,798	11,969	11,718	107
100.0	0	12,177	11,513	4,648	273	394	664	0
100.0	0	166,804	156,413	83,910	5,928	11,518	6,877	0
100.0	0	2,561,538	2,235,697	1,211,716	164,578	240,491	176,326	4,126
95.7	0	45,865	41,390	30,612	477	477	1,396	5,170
99.9	0	2,607,403	2,277,087	1,242,328	165,055	240,968	177,722	9,296

事務所別内訳 (平成19年4月1日現在)

宮古支庁土木建築課

路線名	改 良 済				未 改 良			
	19.5m 以上	13.0m 以上	5.5m 以上	5.5m 未満	5.5m 以上	3.5m 以上	3.5m 未満	うち自動車 交通不能
長山港佐良浜港線(旧)	0	0	0	0	31	329	200	0
多良間多良間港線	0	0	494	0	0	320	0	0
塩川仲筋線	0	0	7,675	0	0	0	0	0
保良上地線	0	0	10,181	0	0	0	0	0
池間大浦線	0	0	11,622	96	107	0	0	0
城辺下地線	0	0	664	0	0	0	0	0
高野西里線	154	2,843	3,880	0	0	0	0	0
現道合計	204	3,208	170,897	2,017	798	3,328	0	0
旧道合計	0	0	885	511	31	4,399	740	0
事務所合計	204	3,208	171,782	2,528	829	7,727	740	0

単位：メートル

舗装済	未舗装	舗装済			道路延長	橋梁		トンネル	
		セメント	アスファルト			個数	延長	個数	延長
			高級	簡易					
560	0	0	0	560	560	0	0	0	0
814	0	0	494	320	814	0	0	0	0
7,675	0	0	7,675	0	7,675	0	0	0	0
10,181	0	0	10,181	0	10,087	3	94	0	0
11,825	0	0	11,622	203	10,301	2	1,524	0	0
664	0	0	575	89	664	0	0	0	0
6,877	0	0	6,877	0	6,877	0	0	0	0
180,452	0	532	173,755	6,165	178,663	24	1,789	0	0
6,286	280	0	1,396	4,890	6,560	1	6	0	0
186,738	280	532	175,151	11,055	185,223	25	1,795	0	0

事務所別内訳 (平成19年4月1日現在)

八重山支庁土木建築課

路線名	総延長	重用	未供用	実延長	改良率 (%)	舗装率 (%)
国 道	112,745	0	79,500	33,245	96.4	84.3
国道390号	109,127	0	79,500	29,627	100.0	86.5
国道390号(旧)	3,618	0	0	3,618	66.5	66.5
主要地方道	64,356	0	0	64,356	87.1	82.4
石垣港伊原間線	40,989	0	0	40,989	94.8	88.0
石垣港伊原間線(旧)	3,733	0	0	3,733	6.0	0.0
石垣港伊原間線(新)	100	0	0	100	100.0	100.0
富野大川線	16,873	0	0	16,873	100.0	100.0
富野大川線(旧)	2,661	0	0	2,661	0.0	0.8
一般県道	124,776	6,115	0	118,661	90.5	80.1
平野伊原間線	14,544	0	0	14,544	60.4	37.1
川平高屋線	1,614	0	0	1,614	100.0	100.0
石垣浅田線	8,577	0	0	8,577	98.1	64.3
石垣浅田線(旧)	220	0	0	220	100.0	100.0
大浜富野線	11,355	5,311	0	6,044	97.1	97.1
大浜富野線(新)	2,717	0	0	2,717	100.0	100.0
石垣空港線	740	0	0	740	100.0	100.0
白浜南風見線	52,970	0	0	52,970	95.9	90.3
与那国島線	14,433	0	0	14,433	90.5	90.5
与那国港線	716	0	0	716	40.4	40.4
新川白保線	12,535	804	0	11,731	93.4	87.0
新川白保線(旧)	381	0	0	381	0.0	0.0
小浜港線	1,536	0	0	1,536	100.0	100.0
黒島港線	2,438	0	0	2,438	100.0	0.0
現道合計	288,447	6,115	79,500	202,832	93.6	84.1
旧道合計	10,613	0	0	10,613	26.9	25.0
新道合計	2,817	0	0	2,817	100.0	100.0
事務所合計	301,877	6,115	79,500	216,262	90.4	81.4

単位：メートル

舗装率 (%)	歩道橋	道 路 面 積 (㎡)			歩 道 延 長		改良済 延 長	未改良 延 長
		道路敷	道路部	車 道	設置延長	総延長		
96.4	0	621,465	452,756	195,231	31,257	62,974	32,034	1,211
100.0	0	590,113	422,009	176,227	29,627	59,900	29,627	0
66.5	0	31,352	30,747	19,004	1,630	3,074	2,407	1,211
91.7	0	875,893	614,816	376,791	49,705	58,407	56,052	8,304
100.0	0	530,190	405,306	234,068	34,169	41,262	38,855	2,134
12.9	0	25,880	18,993	15,257	0	0	224	3,509
100.0	0	1,250	1,100	600	0	0	100	0
100.0	0	288,282	176,761	116,864	15,536	17,145	16,873	0
22.4	0	30,291	12,656	10,002	0	0	0	2,661
100.0	0	1,809,127	1,227,932	808,576	89,297	103,606	107,432	11,229
100.0	0	185,452	117,625	84,748	9,849	12,386	8,784	5,760
100.0	0	29,264	16,637	11,877	1,614	2,240	1,614	0
100.0	0	148,893	114,673	66,955	8,479	9,482	8,418	159
100.0	0	2,288	1,772	1,540	0	0	220	0
100.0	0	231,372	122,311	82,890	5,487	7,195	5,869	175
100.0	0	36,566	33,849	20,378	2,717	2,717	2,717	0
100.0	0	11,945	11,879	4,338	740	1,440	740	0
100.0	0	699,647	508,598	318,818	42,223	47,879	50,788	2,182
100.0	0	221,043	130,296	92,094	5,900	7,380	13,068	1,365
100.0	0	7,911	6,598	4,791	289	289	289	427
100.0	0	179,016	115,551	92,355	8,149	8,748	10,951	780
100.0	0	2,913	1,981	1,600	0	0	0	381
100.0	0	24,081	18,204	10,464	1,536	1,536	1,536	0
100.0	0	28,736	27,958	15,728	2,314	2,314	2,438	0
100.0	0	3,175,945	2,194,406	1,312,217	165,912	219,196	189,850	12,982
38.5	0	92,724	66,149	47,403	1,630	3,074	2,851	7,762
100.0	0	37,816	34,949	20,978	2,717	2,717	2,817	0
97.0	0	3,306,485	2,295,504	1,380,598	170,259	224,987	195,518	20,744

事務所別内訳 (平成19年4月1日現在)

八重山支庁土木建築課

路線名	改良済				未改良			
	19.5m以上	13.0m以上	5.5m以上	5.5m未満	5.5m以上	3.5m以上	3.5m未満	うち自動車交通不能
国 道	0	0	32,034	0	0	1,211	0	0
国道390号	0	0	29,627	0	0	0	0	0
国道390号(旧)	0	0	2,407	0	0	1,211	0	0
主要地方道	9	29	55,790	224	2,406	4,613	1,285	0
石垣港伊原間線	0	0	38,855	0	2,134	0	0	0
石垣港伊原間線(旧)	0	0	0	224	0	3,509	0	0
石垣港伊原間線(新)	0	0	100	0	0	0	0	0
富野大川線	9	29	16,835	0	0	0	0	0
富野大川線(旧)	0	0	0	0	272	1,104	1,285	0
一般県道	0	0	105,065	2,367	2,745	8,484	0	0
平野伊原間線	0	0	8,784	0	912	4,848	0	0
川平高屋線	0	0	1,614	0	0	0	0	0
石垣浅田線	0	0	8,418	0	0	159	0	0
石垣浅田線(旧)	0	0	220	0	0	0	0	0
大浜富野線	0	0	5,869	0	175	0	0	0
大浜富野線(新)	0	0	2,717	0	0	0	0	0
石垣空港線	0	0	740	0	0	0	0	0
白浜南風見線	0	0	48,552	2,236	869	1,313	0	0
与那国島線	0	0	13,068	0	0	1,365	0	0
与那国港線	0	0	289	0	9	418	0	0
新川白保線	0	0	10,951	0	780	0	0	0
新川白保線(旧)	0	0	0	0	0	381	0	0
小浜港線	0	0	1,536	0	0	0	0	0
黒島港線	0	0	2,307	131	0	0	0	0
現道合計	9	29	187,445	2,367	4,879	8,103	0	0
旧道合計	0	0	2,627	224	272	6,205	1,285	0
新道合計	0	0	2,817	0	0	0	0	0
事務所合計	9	29	192,889	2,591	5,151	14,308	1,285	0

単位：メートル

舗装済	未舗装	舗装済			道路延長	橋梁		トンネル	
		セメント	アスファルト			個数	延長	個数	延長
			高級	簡易					
32,034	1,211	0	28,033	4,001	33,003	20	242	0	0
29,627	0	0	25,626	4,001	29,385	20	242	0	0
2,407	1,211	0	2,407	0	3,618	0	0	0	0
59,041	5,315	1,196	51,859	5,986	61,984	56	1,198	1	1,174
40,989	0	0	36,060	4,929	40,341	44	648	0	0
483	3,250	0	0	483	3,711	1	22	0	0
100	0	0	100	0	100	0	0	0	0
16,873	0	1,174	15,699	0	15,193	9	506	1	1,174
596	2,065	22	0	574	2,639	2	22	0	0
118,661	0	0	95,022	23,639	116,049	61	1,937	1	675
14,544	0	0	5,403	9,141	14,477	3	67	0	0
1,614	0	0	1,614	0	1,614	0	0	0	0
8,577	0	0	5,514	3,063	8,468	6	109	0	0
220	0	0	220	0	205	2	15	0	0
6,044	0	0	5,869	175	5,945	3	99	0	0
2,717	0	0	2,717	0	2,717	0	0	0	0
740	0	0	740	0	740	0	0	0	0
52,970	0	0	47,848	5,122	50,841	27	1,454	1	675
14,433	0	0	13,068	1,365	14,382	5	51	0	0
716	0	0	289	427	716	0	0	0	0
11,731	0	0	10,204	1,527	11,596	14	135	0	0
381	0	0	0	381	381	0	0	0	0
1,536	0	0	1,536	0	1,529	1	7	0	0
2,438	0	0	0	2,438	2,438	0	0	0	0
202,832	0	1,174	169,470	32,188	197,665	132	3,318	2	1,849
4,087	6,526	22	2,627	1,438	10,554	5	59	0	0
2,817	0	0	2,817	0	2,817	0	0	0	0
209,736	6,526	1,196	174,914	33,626	211,036	137	3,377	2	1,849

事務所別内訳

(平成19年4月1日現在)

自転車歩行者専用道路(独立専用自歩道)

南部土木事務所

路線名	総延長	重用	未供用	実延長
一般県道 玉城那覇自転車道	35,620	4,737	21,709	9,174
合計	35,620	4,737	21,709	9,174

単位：メートル

有効幅員区分別実延長内訳				
4m以上	3m以上	2m以上	1m以上	1m未満
418	3,765	4,991	0	0
418	3,765	4,991	0	0

事務所別内訳

(平成19年4月1日現在)

自転車歩行者専用道路(独立専用自歩道)

南部土木事務所

路線名	未舗装道	舗装道	道路延長
一般県道 玉城那覇自転車道	0	9,174	9,089
合計	0	9,174	9,089

単位：メートル

橋 梁		トンネル		道 路 面 積 (m2)		重用自歩道 設置延長
個数	延長	個数	延長	道 路 敷	有効幅員	
2	85	0	0	62, 122	28, 574	0
2	85	0	0	62, 122	28, 574	0

6 . 路 線 別 内 訳

- (1) 国道(指定区間)
- (2) 国道(指定区間外)
- (3) 主要地方道
- (4) 一般県道(北部土木事務所)
- (5) 一般県道(中部土木事務所)
- (6) 一般県道(南部土木事務所)
- (7) 一般県道(宮古支庁土木建築課)
- (8) 一般県道(八重山支庁土木建築課)
- (9) 自転車歩行者専用道路

路線別内訳
国道（指定区間）

（平成19年4月1日現在）

路線名	総延長	重用	未供用	実延長	改良率 (%)	舗高装級率 (%)
国道58号	142,246	0	18,500	123,746	100.0	100.0
那覇市	4,211	0	0	4,211	100.0	100.0
宜野湾市	4,360	0	0	4,360	100.0	100.0
浦添市	5,400	0	0	5,400	100.0	100.0
名護市	26,242	0	0	26,242	100.0	100.0
国頭村	48,932	0	18,500	30,432	100.0	100.0
大宜味村	12,796	0	0	12,796	100.0	100.0
恩納村	24,234	0	0	24,234	100.0	100.0
読谷村	6,552	0	0	6,552	100.0	100.0
嘉手納町	3,604	0	0	3,604	100.0	100.0
北谷町	5,915	0	0	5,915	100.0	100.0
国道58号(旧)	4,968	0	0	4,968	100.0	100.0
宜野湾市	4,213	0	0	4,213	100.0	100.0
浦添市	145	0	0	145	100.0	100.0
大宜味村	610	0	0	610	100.0	100.0
国道58号(新)	1,325	0	0	1,325	100.0	100.0
読谷村	1,325	0	0	1,325	100.0	100.0
国道329号	77,242	0	0	77,242	100.0	100.0
名護市	13,626	0	0	13,626	100.0	100.0
沖縄市	10,949	0	0	10,949	100.0	100.0
宜野座村	8,667	0	0	8,667	100.0	100.0
金武町	12,653	0	0	12,653	100.0	100.0
北中城村	1,950	0	0	1,950	100.0	100.0
中城村	7,810	0	0	7,810	100.0	100.0
西原町	3,450	0	0	3,450	100.0	100.0
与那原町	2,100	0	0	2,100	100.0	100.0
南風原町	3,060	0	0	3,060	100.0	100.0
豊見城市	2,239	0	0	2,239	100.0	100.0
うるま市	7,011	0	0	7,011	100.0	100.0
那覇市	1,861	0	0	1,861	100.0	100.0
那覇市	1,866	0	0	1,866	100.0	100.0

単位：メートル

舗 装 率 (%)	歩 道 橋	道 路 面 積 (㎡)			歩 道 延 長		改 良 済 延 長	未 改 良 延 長
		道 路 敷	道 路 部	車 道	設 置 延 長	総 延 長		
100.0	25	3,337,602	2,373,761	1,385,181	119,329	212,445	123,746	0
100.0	6	141,176	140,263	101,250	4,211	8,422	4,211	0
100.0	0	206,520	204,178	60,522	4,360	8,720	4,360	0
100.0	5	164,755	160,484	121,645	5,400	10,800	5,400	0
100.0	6	924,533	527,232	289,997	26,242	48,343	26,242	0
100.0	0	450,849	321,438	207,197	26,015	34,131	30,432	0
100.0	0	261,340	153,023	87,515	12,796	21,419	12,796	0
100.0	1	638,172	430,505	217,366	24,234	48,468	24,234	0
100.0	1	271,467	157,848	101,943	6,552	13,104	6,552	0
100.0	3	103,368	103,368	77,800	3,604	7,208	3,604	0
100.0	3	175,422	175,422	119,946	5,915	11,830	5,915	0
100.0	7	137,540	136,240	104,569	4,968	9,426	4,968	0
100.0	2	126,390	126,390	96,899	4,213	8,426	4,213	0
100.0	5	5,350	5,350	3,770	145	290	145	0
100.0	0	5,800	4,500	3,900	610	710	610	0
100.0	0	35,808	27,007	12,163	1,325	1,325	1,325	0
100.0	0	35,808	27,007	12,163	1,325	1,325	1,325	0
100.0	9	1,901,314	1,496,487	865,123	76,892	148,320	77,242	0
100.0	0	311,073	175,741	101,321	13,276	20,582	13,626	0
100.0	3	211,314	200,176	152,135	10,949	21,898	10,949	0
100.0	0	266,078	148,184	62,954	8,667	17,334	8,667	0
100.0	0	232,899	161,828	89,925	12,653	25,306	12,653	0
100.0	0	35,100	33,444	25,575	1,950	3,900	1,950	0
100.0	2	142,242	141,460	110,790	7,810	15,620	7,810	0
100.0	0	62,365	60,753	48,300	3,450	6,900	3,450	0
100.0	1	37,800	37,800	29,400	2,100	4,200	2,100	0
100.0	0	55,080	55,080	42,840	3,060	6,120	3,060	0
100.0	0	123,060	103,536	36,584	2,239	4,478	2,239	0
100.0	1	250,786	210,370	101,696	7,011	14,528	7,011	0
100.0	1	91,774	90,076	31,098	1,861	0	1,861	0
100.0	1	81,743	78,039	32,505	1,866	0	1,866	0

路線別内訳
国道（指定区間）

（平成19年4月1日現在）

路線名	改 良 済				未 改 良			
	19.5m 以上	13.0m 以上	5.5m 以上	5.5m 未満	5.5m 以上	3.5m 以上	3.5m 未満	うち自動車 交通不能
国道58号	18,570	27,032	78,144	0	0	0	0	0
那覇市	4,211	0	0	0	0	0	0	0
宜野湾市	260	4,100	0	0	0	0	0	0
浦添市	5,000	400	0	0	0	0	0	0
名護市	0	11,330	14,912	0	0	0	0	0
国頭村	0	440	29,992	0	0	0	0	0
大宜味村	0	0	12,796	0	0	0	0	0
恩納村	0	3,790	20,444	0	0	0	0	0
読谷村	0	6,552	0	0	0	0	0	0
嘉手納町	3,184	420	0	0	0	0	0	0
北谷町	5,915	0	0	0	0	0	0	0
国道58号(旧)	4,358	0	610	0	0	0	0	0
宜野湾市	4,213	0	0	0	0	0	0	0
浦添市	145	0	0	0	0	0	0	0
大宜味村	0	0	610	0	0	0	0	0
国道58号(新)	0	0	0	1,325	0	0	0	0
読谷村	0	0	0	1,325	0	0	0	0
国道329号	2,337	39,670	35,235	0	0	0	0	0
名護市	0	0	13,626	0	0	0	0	0
沖縄市	0	10,799	150	0	0	0	0	0
宜野座村	0	0	8,667	0	0	0	0	0
金武町	0	0	12,653	0	0	0	0	0
北中城村	0	1,950	0	0	0	0	0	0
中城村	0	7,810	0	0	0	0	0	0
西原町	0	3,450	0	0	0	0	0	0
与那原町	0	2,100	0	0	0	0	0	0
南風原町	0	3,060	0	0	0	0	0	0
豊見城市	1,300	800	139	0	0	0	0	0
うるま市	0	7,011	0	0	0	0	0	0
那覇市	485	1,376	0	0	0	0	0	0
那覇市	552	1,314	0	0	0	0	0	0

単位：メートル

舗装済	未舗装	舗装済			道路延長	橋梁		トンネル	
		セメント	アスファルト			個数	延長	個数	延長
			高級	簡易					
123,746	0	2,277	121,469	0	117,864	88	3,698	5	2,184
4,211	0	0	4,211	0	4,010	4	201	0	0
4,360	0	0	4,360	0	4,216	2	144	0	0
5,400	0	0	5,400	0	5,248	5	152	0	0
26,242	0	0	26,242	0	25,367	21	875	0	0
30,432	0	2,184	28,248	0	27,693	17	555	5	2,184
12,796	0	93	12,703	0	11,889	13	907	0	0
24,234	0	0	24,234	0	23,517	13	717	0	0
6,552	0	0	6,552	0	6,515	2	37	0	0
3,604	0	0	3,604	0	3,580	3	24	0	0
5,915	0	0	5,915	0	5,829	8	86	0	0
4,968	0	0	4,968	0	4,901	4	67	0	0
4,213	0	0	4,213	0	4,207	1	6	0	0
145	0	0	145	0	97	2	48	0	0
610	0	0	610	0	597	1	13	0	0
1,325	0	0	1,325	0	1,325	0	0	0	0
1,325	0	0	1,325	0	1,325	0	0	0	0
77,242	0	165	77,077	0	73,059	44	4,018	1	165
13,626	0	0	13,626	0	12,362	7	1,264	0	0
10,949	0	0	10,949	0	10,926	4	23	0	0
8,667	0	0	8,667	0	8,417	4	250	0	0
12,653	0	0	12,653	0	12,278	6	375	0	0
1,950	0	0	1,950	0	1,940	2	10	0	0
7,810	0	0	7,810	0	7,803	2	7	0	0
3,450	0	0	3,450	0	3,429	4	21	0	0
2,100	0	0	2,100	0	2,097	1	3	0	0
3,060	0	0	3,060	0	3,039	2	21	0	0
2,239	0	0	2,239	0	1,774	2	465	0	0
7,011	0	165	6,846	0	6,203	3	643	1	165
1,861	0	0	1,861	0	1,745	4	116	0	0
1,866	0	0	1,866	0	1,046	3	820	0	0

路線別内訳
国道（指定区間）

（平成19年4月1日現在）

路線名	総延長	重用	未供用	実延長	改良率 (%)	舗装率 (%)
国道329号(旧)	13,432	0	0	13,432	100.0	100.0
那覇市	4,800	0	0	4,800	100.0	100.0
名護市	3,100	0	0	3,100	100.0	100.0
沖縄市	253	0	0	253	100.0	100.0
うるま市	5,279	0	0	5,279	100.0	100.0
国道329号(新)	1,043	0	0	1,043	100.0	100.0
与那原町	531	0	0	531	100.0	100.0
南風原町	512	0	0	512	100.0	100.0
国道330号	21,935	1,400	0	20,535	100.0	100.0
那覇市	2,607	1,400	0	1,207	100.0	100.0
宜野湾市	5,790	0	0	5,790	100.0	100.0
浦添市	6,441	0	0	6,441	100.0	100.0
沖縄市	3,905	0	0	3,905	100.0	100.0
北中城村	3,192	0	0	3,192	100.0	100.0
国道331号	111,755	61,584	0	50,171	100.0	100.0
那覇市	5,300	0	0	5,300	100.0	100.0
名護市	7,811	7,811	0	0	0.0	0.0
糸満市	12,450	0	0	12,450	100.0	100.0
沖縄市	10,949	10,949	0	0	0.0	0.0
宜野座村	8,667	8,667	0	0	0.0	0.0
金武町	12,653	12,653	0	0	0.0	0.0
北中城村	1,950	1,950	0	0	0.0	0.0
中城村	7,810	7,810	0	0	0.0	0.0
西原町	3,450	3,450	0	0	0.0	0.0
与那原町	3,790	1,030	0	2,760	100.0	100.0
豊見城市	3,320	0	0	3,320	100.0	100.0
うるま市	7,264	7,264	0	0	0.0	0.0
南城市	20,831	0	0	20,831	100.0	100.0
八重瀬町	5,510	0	0	5,510	100.0	100.0
国道331号(新)	5,272	0	0	5,272	100.0	100.0
糸満市	2,222	0	0	2,222	100.0	100.0
豊見城市	3,050	0	0	3,050	100.0	100.0

単位：メートル

舗 装 率 (%)	歩 道 橋	道 路 面 積 (㎡)			歩 道 延 長		改 良 済 延 長	未 改 良 延 長
		道 路 敷	道 路 部	車 道	設 置 延 長	総 延 長		
100.0	3	271,341	211,158	151,072	10,332	19,489	13,432	0
100.0	3	86,400	86,400	62,400	4,800	9,600	4,800	0
100.0	0	66,542	39,796	22,096	0	0	3,100	0
100.0	0	4,554	4,554	3,289	253	506	253	0
100.0	0	113,845	80,408	63,287	5,279	9,383	5,279	0
100.0	0	62,609	37,458	15,466	1,043	1,348	1,043	0
100.0	0	33,989	11,385	6,872	531	531	531	0
100.0	0	28,620	26,073	8,594	512	817	512	0
100.0	14	692,067	509,796	322,250	20,535	41,070	20,535	0
100.0	1	28,364	23,536	15,691	1,207	2,414	1,207	0
100.0	5	140,044	120,920	89,105	5,790	11,580	5,790	0
100.0	6	316,658	176,373	87,714	6,441	12,882	6,441	0
100.0	1	110,526	102,202	76,310	3,905	7,810	3,905	0
100.0	1	96,475	86,765	53,430	3,192	6,384	3,192	0
100.0	5	992,960	735,979	439,511	48,681	82,499	50,171	0
100.0	2	176,022	168,039	93,539	5,300	9,262	5,300	0
0.0	0	0	0	0	0	0	0	0
100.0	1	226,169	144,069	89,155	12,450	22,072	12,450	0
0.0	0	0	0	0	0	0	0	0
0.0	0	0	0	0	0	0	0	0
0.0	0	0	0	0	0	0	0	0
0.0	0	0	0	0	0	0	0	0
0.0	0	0	0	0	0	0	0	0
0.0	0	0	0	0	0	0	0	0
100.0	0	49,680	49,680	38,640	2,760	5,520	2,760	0
100.0	0	72,740	47,750	31,354	3,320	6,640	3,320	0
0.0	0	0	0	0	0	0	0	0
100.0	1	380,976	262,133	149,386	19,991	31,064	20,831	0
100.0	1	87,373	64,308	37,437	4,860	7,941	5,510	0
100.0	0	197,537	138,017	47,401	5,272	8,643	5,272	0
100.0	0	97,985	72,600	23,911	2,222	4,444	2,222	0
100.0	0	99,552	65,417	23,490	3,050	4,199	3,050	0

路線別内訳
国道（指定区間）

（平成19年4月1日現在）

路線名	改 良 済				未 改 良			
	19.5m 以上	13.0m 以上	5.5m 以上	5.5m 未満	5.5m 以上	3.5m 以上	3.5m 未満	うち自動車 交通不能
国道329号(旧)	0	5,053	8,379	0	0	0	0	0
那覇市	0	4,800	0	0	0	0	0	0
名護市	0	0	3,100	0	0	0	0	0
沖縄市	0	253	0	0	0	0	0	0
うるま市	0	0	5,279	0	0	0	0	0
国道329号(新)	0	207	836	0	0	0	0	0
与那原町	0	0	531	0	0	0	0	0
南風原町	0	207	305	0	0	0	0	0
国道330号	1,570	18,605	360	0	0	0	0	0
那覇市	0	1,207	0	0	0	0	0	0
宜野湾市	0	5,790	0	0	0	0	0	0
浦添市	0	6,441	0	0	0	0	0	0
沖縄市	1,570	1,975	360	0	0	0	0	0
北中城村	0	3,192	0	0	0	0	0	0
国道331号	1,075	3,925	45,171	0	0	0	0	0
那覇市	1,075	1,005	3,220	0	0	0	0	0
名護市	0	0	0	0	0	0	0	0
糸満市	0	0	12,450	0	0	0	0	0
沖縄市	0	0	0	0	0	0	0	0
宜野座村	0	0	0	0	0	0	0	0
金武町	0	0	0	0	0	0	0	0
北中城村	0	0	0	0	0	0	0	0
中城村	0	0	0	0	0	0	0	0
西原町	0	0	0	0	0	0	0	0
与那原町	0	2,760	0	0	0	0	0	0
豊見城市	0	0	3,320	0	0	0	0	0
うるま市	0	0	0	0	0	0	0	0
南城市	0	160	20,671	0	0	0	0	0
八重瀬町	0	0	5,510	0	0	0	0	0
国道331号(新)	0	1,290	3,982	0	0	0	0	0
糸満市	0	880	1,342	0	0	0	0	0
豊見城市	0	410	2,640	0	0	0	0	0

単位：メートル

舗装済	未舗装	舗装済			道路延長	橋梁		トンネル	
		セメント	アスファルト			個数	延長	個数	延長
			高級	簡易					
13,432	0	0	13,432	0	13,383	2	49	0	0
4,800	0	0	4,800	0	4,776	1	24	0	0
3,100	0	0	3,100	0	3,100	0	0	0	0
253	0	0	253	0	253	0	0	0	0
5,279	0	0	5,279	0	5,254	1	25	0	0
1,043	0	0	1,043	0	1,043	0	0	0	0
531	0	0	531	0	531	0	0	0	0
512	0	0	512	0	512	0	0	0	0
20,535	0	128	20,407	0	19,766	10	541	2	228
1,207	0	0	1,207	0	1,207	0	0	0	0
5,790	0	0	5,790	0	5,758	3	32	0	0
6,441	0	128	6,313	0	5,744	3	469	2	228
3,905	0	0	3,905	0	3,901	1	4	0	0
3,192	0	0	3,192	0	3,156	3	36	0	0
50,171	0	0	50,171	0	49,425	35	746	0	0
5,300	0	0	5,300	0	5,283	4	17	0	0
0	0	0	0	0	0	0	0	0	0
12,450	0	0	12,450	0	12,381	5	69	0	0
0	0	0	0	0	0	0	0	0	0
0	0	0	0	0	0	0	0	0	0
0	0	0	0	0	0	0	0	0	0
0	0	0	0	0	0	0	0	0	0
0	0	0	0	0	0	0	0	0	0
0	0	0	0	0	0	0	0	0	0
2,760	0	0	2,760	0	2,760	0	0	0	0
3,320	0	0	3,320	0	3,274	7	46	0	0
0	0	0	0	0	0	0	0	0	0
20,831	0	0	20,831	0	20,378	16	453	0	0
5,510	0	0	5,510	0	5,349	3	161	0	0
5,272	0	0	5,272	0	3,434	7	1,838	0	0
2,222	0	0	2,222	0	1,956	4	266	0	0
3,050	0	0	3,050	0	1,478	3	1,572	0	0

路線別内訳
国道（指定区間）

（平成19年4月1日現在）

路線名	総延長	重用	未供用	実延長	改良率 (%)	舗装率 (%)
国道332号	3,100	900	0	2,200	100.0	100.0
那覇市	3,100	900	0	2,200	100.0	100.0
国道506号(有料)	5,111	0	0	5,111	100.0	100.0
西原町	472	0	0	472	100.0	100.0
南風原町	4,639	0	0	4,639	100.0	100.0
国道506号	11,407	0	7,901	3,506	100.0	100.0
那覇市	3,700	0	3,700	0	0.0	0.0
南風原町	815	0	0	815	100.0	100.0
豊見城市	6,313	0	4,201	2,112	100.0	100.0
八重瀬町	579	0	0	579	100.0	100.0
国道合計	398,836	63,884	26,401	308,551	100.0	100.0
現道計	372,796	63,884	26,401	282,511	100.0	100.0
旧道計	18,400	0	0	18,400	100.0	100.0
新道計	7,640	0	0	7,640	100.0	100.0

単位：メートル

舗 装 率 (%)	歩 道 橋	道 路 面 積 (㎡)			歩 道 延 長		改 良 済 延 長	未 改 良 延 長
		道 路 敷	道 路 部	車 道	設 置 延 長	総 延 長		
100.0	0	58,451	54,581	28,000	2,200	4,200	2,200	0
100.0	0	58,451	54,581	28,000	2,200	4,200	2,200	0
100.0	0	113,813	94,554	71,554	0	0	5,111	0
100.0	0	12,426	8,732	6,608	0	0	472	0
100.0	0	101,387	85,822	64,946	0	0	4,639	0
100.0	0	73,802	36,901	25,361	0	0	3,506	0
0.0	0	0	0	0	0	0	0	0
100.0	0	18,750	9,375	6,797	0	0	815	0
100.0	0	43,066	21,533	14,406	0	0	2,112	0
100.0	0	11,986	5,993	4,158	0	0	579	0
100.0	63	7,874,844	5,851,939	3,467,651	290,577	528,765	308,551	0
100.0	53	7,170,009	5,302,059	3,136,980	267,637	488,534	282,511	0
100.0	10	408,881	347,398	255,641	15,300	28,915	18,400	0
100.0	0	295,954	202,482	75,030	7,640	11,316	7,640	0

路線別内訳
国道（指定区間）

（平成19年4月1日現在）

路線名	改良済				未改良			
	19.5m 以上	13.0m 以上	5.5m 以上	5.5m 未満	5.5m 以上	3.5m 以上	3.5m 未満	うち自動車 交通不能
国道332号	0	2,000	200	0	0	0	0	0
那覇市	0	2,000	200	0	0	0	0	0
国道506号(有料)	0	5,111	0	0	0	0	0	0
西原町	0	472	0	0	0	0	0	0
南風原町	0	4,639	0	0	0	0	0	0
国道506号	0	0	3,506	0	0	0	0	0
那覇市	0	0	0	0	0	0	0	0
南風原町	0	0	815	0	0	0	0	0
豊見城市	0	0	2,112	0	0	0	0	0
八重瀬町	0	0	579	0	0	0	0	0
国道合計	27,910	102,893	176,423	1,325	0	0	0	0
現道計	23,552	96,343	162,616	0	0	0	0	0
旧道計	4,358	5,053	8,989	0	0	0	0	0
新道計	0	1,497	4,818	1,325	0	0	0	0

単位：メートル

舗装済	未舗装	舗装済			道路延長	橋梁		トンネル	
		セメント	アスファルト			個数	延長	個数	延長
			高級	簡易					
2,200	0	0	2,200	0	2,200	0	0	0	0
2,200	0	0	2,200	0	2,200	0	0	0	0
5,111	0	0	5,111	0	322	6	4,789	0	0
472	0	0	472	0	0	1	472	0	0
4,639	0	0	4,639	0	322	5	4,317	0	0
3,506	0	0	3,506	0	2,840	6	666	0	0
0	0	0	0	0	0	0	0	0	0
815	0	0	815	0	571	2	244	0	0
2,112	0	0	2,112	0	1,690	4	422	0	0
579	0	0	579	0	579	0	0	0	0
308,551	0	2,570	305,981	0	289,562	202	16,412	8	2,577
282,511	0	2,570	279,941	0	265,476	189	14,458	8	2,577
18,400	0	0	18,400	0	18,284	6	116	0	0
7,640	0	0	7,640	0	5,802	7	1,838	0	0

路線別内訳

(平成19年4月1日現在)

国道(指定区間外)

路線名	総延長	重用	未供用	実延長	改良率(%)	舗装率(%)
国道330号	4,644	37	0	4,607	100.0	100.0
那覇市	4,644	37	0	4,607	100.0	100.0
国道331号	35,695	0	0	35,695	97.7	97.7
名護市	19,621	0	0	19,621	100.0	100.0
大宜味村	5,882	0	0	5,882	86.1	86.1
東村	10,192	0	0	10,192	100.0	100.0
国道331号(旧)	3,579	0	0	3,579	0.0	0.0
名護市	2,848	0	0	2,848	0.0	0.0
大宜味村	415	0	0	415	0.0	0.0
東村	316	0	0	316	0.0	0.0
国道390号	547,207	0	489,000	58,207	99.0	92.1
那覇市	165,609	0	165,000	609	100.0	100.0
石垣市	109,127	0	79,500	29,627	100.0	86.5
宮古島市	272,471	0	244,500	27,971	97.9	97.9
国道390号(旧)	4,753	0	0	4,753	59.2	59.2
石垣市	3,618	0	0	3,618	66.5	66.5
宮古島市	1,135	0	0	1,135	35.9	35.9
国道449号	17,817	0	0	17,817	100.0	100.0
名護市	8,117	0	0	8,117	100.0	100.0
本部町	9,700	0	0	9,700	100.0	100.0
国道449号(新)	5,330	0	1,663	3,667	100.0	100.0
名護市	5,330	0	1,663	3,667	100.0	100.0
国道505号	21,535	0	0	21,535	100.0	95.7
名護市	5,527	0	0	5,527	100.0	83.2
今帰仁村	11,776	0	0	11,776	100.0	100.0
本部町	4,232	0	0	4,232	100.0	100.0
国道505号(旧)	554	0	0	554	100.0	100.0
名護市	404	0	0	404	100.0	100.0
今帰仁村	150	0	0	150	100.0	100.0

単位：メートル

舗装率 簡易含 (%)	歩道橋	道 路 面 積 (㎡)			歩 道 延 長		改良済 延 長	未改良 延 長
		道路敷	道路部	車 道	設置延長	総延長		
100.0	8	160,071	119,606	77,772	4,405	8,810	4,607	0
100.0	8	160,071	119,606	77,772	4,405	8,810	4,607	0
100.0	0	761,316	338,114	253,406	13,486	16,545	34,878	817
100.0	0	435,431	188,603	144,535	6,377	8,183	19,621	0
100.0	0	102,099	56,697	39,827	2,917	3,680	5,065	817
100.0	0	223,786	92,814	69,044	4,192	4,682	10,192	0
95.2	0	30,962	25,010	21,445	11	11	0	3,579
94.0	0	24,087	19,550	16,709	11	11	0	2,848
100.0	0	4,127	3,327	2,911	0	0	0	415
100.0	0	2,748	2,133	1,825	0	0	0	316
100.0	0	1,009,269	786,798	365,544	53,861	106,017	57,622	585
100.0	0	10,110	10,110	5,545	609	1,062	609	0
100.0	0	590,113	422,009	176,227	29,627	59,900	29,627	0
100.0	0	409,046	354,679	183,772	23,625	45,055	27,386	585
74.5	0	44,106	42,556	27,230	1,630	3,074	2,815	1,938
66.5	0	31,352	30,747	19,004	1,630	3,074	2,407	1,211
100.0	0	12,754	11,809	8,226	0	0	408	727
100.0	0	244,496	170,056	123,373	15,150	28,740	17,817	0
100.0	0	91,693	81,602	68,809	5,726	11,379	8,117	0
100.0	0	152,803	88,454	54,564	9,424	17,361	9,700	0
100.0	0	110,010	110,010	54,435	3,667	7,334	3,667	0
100.0	0	110,010	110,010	54,435	3,667	7,334	3,667	0
100.0	0	309,394	229,765	133,115	17,408	37,620	21,535	0
100.0	0	76,076	47,036	32,525	1,756	3,390	5,527	0
100.0	0	174,889	133,764	74,086	11,420	25,798	11,776	0
100.0	0	58,429	48,965	26,504	4,232	8,432	4,232	0
100.0	0	6,718	5,439	3,672	421	765	554	0
100.0	0	4,426	3,613	2,608	271	461	404	0
100.0	0	2,292	1,826	1,064	150	304	150	0

路線別内訳 (平成19年4月1日現在)
 国道(指定区間外)

路線名	改良済				未改良			
	19.5m以上	13.0m以上	5.5m以上	5.5m未満	5.5m以上	3.5m以上	3.5m未満	うち自動車交通不能
国道330号	956	3,387	264	0	0	0	0	0
那覇市	956	3,387	264	0	0	0	0	0
国道331号	7	114	34,573	184	160	657	0	0
名護市	0	3	19,594	24	0	0	0	0
大宜味村	7	111	4,921	26	160	657	0	0
東村	0	0	10,058	134	0	0	0	0
国道331号(旧)	0	0	0	0	2,164	866	549	0
名護市	0	0	0	0	1,667	715	466	0
大宜味村	0	0	0	0	415	0	0	0
東村	0	0	0	0	82	151	83	0
国道390号	0	365	57,257	0	0	585	0	0
那覇市	0	0	609	0	0	0	0	0
石垣市	0	0	29,627	0	0	0	0	0
宮古島市	0	365	27,021	0	0	585	0	0
国道390号(旧)	0	0	2,815	0	0	1,938	0	0
石垣市	0	0	2,407	0	0	1,211	0	0
宮古島市	0	0	408	0	0	727	0	0
国道449号	0	98	17,719	0	0	0	0	0
名護市	0	0	8,117	0	0	0	0	0
本部町	0	98	9,602	0	0	0	0	0
国道449号(新)	0	3,667	0	0	0	0	0	0
名護市	0	3,667	0	0	0	0	0	0
国道505号	0	5	21,172	358	0	0	0	0
名護市	0	0	5,527	0	0	0	0	0
今帰仁村	0	5	11,505	266	0	0	0	0
本部町	0	0	4,140	92	0	0	0	0
国道505号(旧)	0	0	517	37	0	0	0	0
名護市	0	0	367	37	0	0	0	0
今帰仁村	0	0	150	0	0	0	0	0

単位：メートル

舗装済	未舗装	舗装済			道路延長	橋梁		トンネル	
		セメント	アスファルト			個数	延長	個数	延長
			高級	簡易					
4,607	0	0	4,607	0	4,146	3	461	0	0
4,607	0	0	4,607	0	4,146	3	461	0	0
35,695	0	0	34,878	817	34,825	34	870	0	0
19,621	0	0	19,621	0	19,267	21	354	0	0
5,882	0	0	5,065	817	5,735	4	147	0	0
10,192	0	0	10,192	0	9,823	9	369	0	0
3,408	171	0	0	3,408	3,547	3	32	0	0
2,677	171	0	0	2,677	2,833	2	15	0	0
415	0	0	0	415	415	0	0	0	0
316	0	0	0	316	299	1	17	0	0
58,207	0	0	53,621	4,586	57,951	23	256	0	0
609	0	0	609	0	609	0	0	0	0
29,627	0	0	25,626	4,001	29,385	20	242	0	0
27,971	0	0	27,386	585	27,957	3	14	0	0
3,542	1,211	0	2,815	727	4,753	0	0	0	0
2,407	1,211	0	2,407	0	3,618	0	0	0	0
1,135	0	0	408	727	1,135	0	0	0	0
17,817	0	0	17,817	0	16,994	14	823	0	0
8,117	0	0	8,117	0	7,856	8	261	0	0
9,700	0	0	9,700	0	9,138	6	562	0	0
3,667	0	0	3,667	0	3,610	1	57	0	0
3,667	0	0	3,667	0	3,610	1	57	0	0
21,535	0	0	20,605	930	21,414	12	121	0	0
5,527	0	0	4,597	930	5,470	1	57	0	0
11,776	0	0	11,776	0	11,715	10	61	0	0
4,232	0	0	4,232	0	4,229	1	3	0	0
554	0	0	554	0	517	1	37	0	0
404	0	0	404	0	367	1	37	0	0
150	0	0	150	0	150	0	0	0	0

路線別内訳 (平成19年4月1日現在)
 国道(指定区間外)

路線名	総延長	重用	未供用	実延長	改良率(%)	舗装率(%)
国道507号	26,055	16,200	0	9,855	100.0	100.0
那覇市	3,893	3,200	0	693	100.0	100.0
糸満市	10,000	10,000	0	0	0.0	0.0
南風原町	1,648	0	0	1,648	100.0	100.0
八重瀬町	10,514	3,000	0	7,514	100.0	100.0
国道507号(新)	1,880	0	0	1,880	100.0	100.0
南風原町	1,399	0	0	1,399	100.0	100.0
八重瀬町	481	0	0	481	100.0	100.0
国道合計	669,049	16,237	490,663	162,149	95.7	92.7
現道計	652,953	16,237	489,000	147,716	99.1	95.7
旧道計	8,886	0	0	8,886	37.9	37.9
新道計	7,210	0	1,663	5,547	100.0	100.0

単位：メートル

舗 装 率 (%)	歩 道 橋	道 路 面 積 (㎡)			歩 道 延 長		改 良 済 延 長	未 改 良 延 長
		道 路 敷	道 路 部	車 道	設 置 延 長	総 延 長		
100.0	1	151,656	131,141	72,074	9,666	18,626	9,855	0
100.0	0	10,100	9,647	4,841	693	1,517	693	0
0.0	0	0	0	0	0	0	0	0
100.0	0	23,076	21,592	10,726	1,648	3,292	1,648	0
100.0	1	118,480	99,902	56,507	7,325	13,817	7,514	0
100.0	0	95,468	70,194	41,173	1,857	3,615	1,880	0
100.0	0	69,552	54,796	32,717	1,376	2,652	1,399	0
100.0	0	25,916	15,398	8,456	481	963	481	0
99.1	9	2,923,466	2,028,689	1,173,239	121,562	231,157	155,230	6,919
100.0	9	2,636,202	1,775,480	1,025,284	113,976	216,358	146,314	1,402
84.4	0	81,786	73,005	52,347	2,062	3,850	3,369	5,517
100.0	0	205,478	180,204	95,608	5,524	10,949	5,547	0

路線別内訳 (平成19年4月1日現在)
 国道(指定区間外)

路線名	改良済				未改良			
	19.5m 以上	13.0m 以上	5.5m 以上	5.5m 未満	5.5m 以上	3.5m 以上	3.5m 未満	うち自動車 交通不能
国道507号	440	35	9,380	0	0	0	0	0
那覇市	0	17	676	0	0	0	0	0
糸満市	0	0	0	0	0	0	0	0
南風原町	0	0	1,648	0	0	0	0	0
八重瀬町	440	18	7,056	0	0	0	0	0
国道507号(新)	1,051	829	0	0	0	0	0	0
南風原町	991	408	0	0	0	0	0	0
八重瀬町	60	421	0	0	0	0	0	0
国道合計	2,454	8,500	143,697	579	2,324	4,046	549	0
現道計	1,403	4,004	140,365	542	1,160	1,242	0	0
旧道計	0	0	3,332	37	2,164	2,804	549	0
新道計	1,051	4,496	0	0	0	0	0	0

単位：メートル

舗装済	未舗装	舗装済			道路延長	橋梁		トンネル	
		セメント	アスファルト			個数	延長	個数	延長
			高級	簡易					
9,855	0	0	9,855	0	9,634	9	221	0	0
693	0	0	693	0	640	2	53	0	0
0	0	0	0	0	0	0	0	0	0
1,648	0	0	1,648	0	1,586	2	62	0	0
7,514	0	0	7,514	0	7,408	5	106	0	0
1,880	0	0	1,880	0	1,578	3	302	0	0
1,399	0	0	1,399	0	1,169	1	230	0	0
481	0	0	481	0	409	2	72	0	0
160,767	1,382	0	150,299	10,468	158,969	103	3,180	0	0
147,716	0	0	141,383	6,333	144,964	95	2,752	0	0
7,504	1,382	0	3,369	4,135	8,817	4	69	0	0
5,547	0	0	5,547	0	5,188	4	359	0	0

路線別内訳
主要地方道

(平成19年4月1日現在)

路線名	総延長	重用	未供用	実延長	改良率 (%)	舗高装率 (%)
本部循環線	43,737	41,958	0	1,779	100.0	100.0
今帰仁村	11,776	11,776	0	0	0.0	0.0
本部町	13,491	13,491	0	0	0.0	0.0
名護市	11,592	9,813	0	1,779	100.0	100.0
名護市	6,878	6,878	0	0	0.0	0.0
名護運天港線	15,055	805	0	14,250	100.0	100.0
名護市	4,875	0	0	4,875	100.0	100.0
今帰仁村	10,180	805	0	9,375	100.0	100.0
名護運天港線(旧)	603	0	0	603	100.0	100.0
今帰仁村	603	0	0	603	100.0	100.0
石川仲泊線	3,674	0	0	3,674	100.0	100.0
恩納村	1,254	0	0	1,254	100.0	100.0
うるま市	2,420	0	0	2,420	100.0	100.0
沖縄嘉手納線	6,443	120	0	6,323	100.0	100.0
沖縄市	3,889	0	0	3,889	100.0	100.0
嘉手納町	2,554	120	0	2,434	100.0	100.0
沖縄石川線	11,546	0	0	11,546	100.0	100.0
沖縄市	1,543	0	0	1,543	100.0	100.0
うるま市	10,003	0	0	10,003	100.0	100.0
糸満与那原線	14,965	544	583	13,838	99.0	98.1
糸満市	6,020	303	0	5,717	100.0	95.4
与那原町	1,660	0	583	1,077	100.0	100.0
南城市	4,865	0	0	4,865	97.1	100.0
八重瀬町	2,420	241	0	2,179	100.0	100.0
糸満与那原線(旧)	1,420	0	0	1,420	4.2	0.0
南城市	1,420	0	0	1,420	4.2	0.0
平良城辺線	13,924	9	0	13,915	92.6	95.5
宮古島市	13,924	9	0	13,915	92.6	95.5
平良城辺線(旧)	690	0	0	690	69.1	69.1
宮古島市	690	0	0	690	69.1	69.1
石垣港伊原間線	40,989	0	0	40,989	94.8	88.0
石垣市	40,989	0	0	40,989	94.8	88.0

単位：メートル

舗装率(%)	簡易含	歩道橋	道 路 面 積 (㎡)			歩 道 延 長		改良済 延 長	未改良 延 長
			道 路 敷	道 路 部	車 道	設置延長	総延長		
100.0	0	0	26,028	25,237	12,203	1,745	3,490	1,779	0
0.0	0	0	0	0	0	0	0	0	0
0.0	0	0	0	0	0	0	0	0	0
100.0	0	0	26,028	25,237	12,203	1,745	3,490	1,779	0
0.0	0	0	0	0	0	0	0	0	0
100.0	0	0	282,248	161,318	86,827	13,319	18,189	14,250	0
100.0	0	0	95,353	47,913	32,325	3,944	3,956	4,875	0
100.0	0	0	186,895	113,405	54,502	9,375	14,233	9,375	0
100.0	0	0	9,926	9,926	9,926	0	0	603	0
100.0	0	0	9,926	9,926	9,926	0	0	603	0
100.0	0	0	125,293	68,041	45,905	3,566	6,351	3,674	0
100.0	0	0	41,466	17,048	11,042	1,146	1,511	1,254	0
100.0	0	0	83,827	50,993	34,863	2,420	4,840	2,420	0
100.0	0	0	125,112	93,838	69,747	4,017	5,426	6,323	0
100.0	0	0	80,559	61,298	46,668	2,246	3,556	3,889	0
100.0	0	0	44,553	32,540	23,079	1,771	1,870	2,434	0
100.0	0	0	206,059	192,723	118,934	10,881	21,752	11,546	0
100.0	0	0	28,684	28,113	18,554	1,543	3,085	1,543	0
100.0	0	0	177,375	164,610	100,380	9,338	18,667	10,003	0
100.0	0	0	214,692	168,894	96,870	13,152	25,692	13,695	143
100.0	0	0	87,716	69,354	38,612	5,140	9,894	5,717	0
100.0	0	0	23,174	20,880	12,614	1,077	2,046	1,077	0
100.0	0	0	72,163	54,691	31,480	4,756	9,394	4,722	143
100.0	0	0	31,639	23,969	14,164	2,179	4,358	2,179	0
100.0	0	0	21,543	17,725	7,460	1,250	2,081	60	1,360
100.0	0	0	21,543	17,725	7,460	1,250	2,081	60	1,360
100.0	0	0	210,531	200,018	102,515	12,719	23,470	12,883	1,032
100.0	0	0	210,531	200,018	102,515	12,719	23,470	12,883	1,032
72.5	0	0	5,905	5,848	3,607	477	477	477	213
72.5	0	0	5,905	5,848	3,607	477	477	477	213
100.0	0	0	530,190	405,306	234,068	34,169	41,262	38,855	2,134
100.0	0	0	530,190	405,306	234,068	34,169	41,262	38,855	2,134

路線別内訳
主要地方道

(平成19年4月1日現在)

路線名	改 良 済				未 改 良			
	19.5m 以上	13.0m 以上	5.5m 以上	5.5m 未満	5.5m 以上	3.5m 以上	3.5m 未満	うち自動車 交通不能
本部循環線	0	0	1,779	0	0	0	0	0
今帰仁村	0	0	0	0	0	0	0	0
本部町	0	0	0	0	0	0	0	0
名護市	0	0	1,779	0	0	0	0	0
名護市	0	0	0	0	0	0	0	0
名護運天港線	0	0	14,059	191	0	0	0	0
名護市	0	0	4,684	191	0	0	0	0
今帰仁村	0	0	9,375	0	0	0	0	0
名護運天港線(旧)	0	0	603	0	0	0	0	0
今帰仁村	0	0	603	0	0	0	0	0
石川仲泊線	229	2,559	146	740	0	0	0	0
恩納村	106	262	146	740	0	0	0	0
うるま市	123	2,297	0	0	0	0	0	0
沖縄嘉手納線	100	591	5,632	0	0	0	0	0
沖縄市	100	462	3,327	0	0	0	0	0
嘉手納町	0	129	2,305	0	0	0	0	0
沖縄石川線	0	719	10,827	0	0	0	0	0
沖縄市	0	0	1,543	0	0	0	0	0
うるま市	0	719	9,284	0	0	0	0	0
糸満与那原線	0	0	13,434	261	143	0	0	0
糸満市	0	0	5,456	261	0	0	0	0
与那原町	0	0	1,077	0	0	0	0	0
南城市	0	0	4,722	0	143	0	0	0
八重瀬町	0	0	2,179	0	0	0	0	0
糸満与那原線(旧)	0	60	0	0	540	820	0	0
南城市	0	60	0	0	540	820	0	0
平良城辺線	0	0	12,883	0	0	1,032	0	0
宮古島市	0	0	12,883	0	0	1,032	0	0
平良城辺線(旧)	0	0	477	0	0	213	0	0
宮古島市	0	0	477	0	0	213	0	0
石垣港伊原間線	0	0	38,855	0	2,134	0	0	0
石垣市	0	0	38,855	0	2,134	0	0	0

単位：メートル

舗装済	未舗装	舗装済			道路延長	橋梁		トンネル	
		セメント	アスファルト			個数	延長	個数	延長
			高級	簡易					
1,779	0	0	1,779	0	1,771	1	8	0	0
0	0	0	0	0	0	0	0	0	0
0	0	0	0	0	0	0	0	0	0
1,779	0	0	1,779	0	1,771	1	8	0	0
0	0	0	0	0	0	0	0	0	0
14,250	0	667	13,583	0	13,349	8	234	2	667
4,875	0	0	4,875	0	4,692	5	183	0	0
9,375	0	667	8,708	0	8,657	3	51	2	667
603	0	0	603	0	603	0	0	0	0
603	0	0	603	0	603	0	0	0	0
3,674	0	0	3,674	0	3,592	1	82	0	0
1,254	0	0	1,254	0	1,172	1	82	0	0
2,420	0	0	2,420	0	2,420	0	0	0	0
6,323	0	0	6,323	0	6,298	1	25	0	0
3,889	0	0	3,889	0	3,864	1	25	0	0
2,434	0	0	2,434	0	2,434	0	0	0	0
11,546	0	0	11,546	0	11,501	2	45	0	0
1,543	0	0	1,543	0	1,543	0	0	0	0
10,003	0	0	10,003	0	9,958	2	45	0	0
13,838	0	0	13,577	261	13,741	8	97	0	0
5,717	0	0	5,456	261	5,668	3	49	0	0
1,077	0	0	1,077	0	1,077	0	0	0	0
4,865	0	0	4,865	0	4,843	2	22	0	0
2,179	0	0	2,179	0	2,153	3	26	0	0
1,420	0	0	0	1,420	1,420	0	0	0	0
1,420	0	0	0	1,420	1,420	0	0	0	0
13,915	0	422	12,869	624	13,889	3	26	0	0
13,915	0	422	12,869	624	13,889	3	26	0	0
500	190	0	477	23	690	0	0	0	0
500	190	0	477	23	690	0	0	0	0
40,989	0	0	36,060	4,929	40,341	44	648	0	0
40,989	0	0	36,060	4,929	40,341	44	648	0	0

路線別内訳
主要地方道

(平成19年4月1日現在)

路線名	総延長	重用	未供用	実延長	改良率 (%)	舗装率 (%)
石垣港伊原間線(旧)	3,733	0	0	3,733	6.0	0.0
石垣市	3,733	0	0	3,733	6.0	0.0
石垣港伊原間線(新)	100	0	0	100	100.0	100.0
石垣市	100	0	0	100	100.0	100.0
宜野湾北中城線	5,390	0	0	5,390	100.0	100.0
宜野湾市	2,238	0	0	2,238	100.0	100.0
北中城村	3,152	0	0	3,152	100.0	100.0
那覇糸満線	16,416	388	0	16,028	100.0	100.0
那覇市	6,876	42	0	6,834	100.0	100.0
糸満市	3,626	60	0	3,566	100.0	100.0
南風原町	3,442	286	0	3,156	100.0	100.0
八重瀬町	2,472	0	0	2,472	100.0	100.0
那覇糸満線(旧)	7,087	836	0	6,251	99.5	100.0
糸満市	3,896	619	0	3,277	99.0	100.0
南風原町	828	0	0	828	100.0	100.0
八重瀬町	2,363	217	0	2,146	100.0	100.0
那覇糸満線(新)	1,033	0	0	1,033	100.0	100.0
南風原町	1,033	0	0	1,033	100.0	100.0
保良西里線	31,444	0	469	30,975	99.6	98.5
宮古島市	31,444	0	469	30,975	99.6	98.5
保良西里線(旧)	1,196	0	0	1,196	0.0	0.0
宮古島市	1,196	0	0	1,196	0.0	0.0
国頭東線	49,883	0	0	49,883	100.0	100.0
国頭村	29,287	0	0	29,287	100.0	100.0
東村	20,596	0	0	20,596	100.0	100.0
国頭東線(旧)	2,214	0	0	2,214	0.0	83.4
国頭村	1,562	0	0	1,562	0.0	77.8
東村	652	0	0	652	0.0	96.9
名護宜野座線	16,799	6,012	0	10,787	100.0	100.0
名護市	13,896	6,012	0	7,884	100.0	100.0
宜野座村	2,903	0	0	2,903	100.0	100.0

単位：メートル

舗装率(%)	簡易橋	道路面積 (㎡)			歩道延長		改良済延長	未改良延長
		道路敷	道路部	車道	設置延長	総延長		
12.9	0	25,880	18,993	15,257	0	0	224	3,509
12.9	0	25,880	18,993	15,257	0	0	224	3,509
100.0	0	1,250	1,100	600	0	0	100	0
100.0	0	1,250	1,100	600	0	0	100	0
100.0	0	148,419	131,920	72,277	5,390	10,749	5,390	0
100.0	0	70,994	68,863	39,365	2,238	4,459	2,238	0
100.0	0	77,425	63,057	32,912	3,152	6,290	3,152	0
100.0	3	465,407	386,702	222,699	15,896	31,553	16,028	0
100.0	3	193,286	180,076	108,253	6,702	13,319	6,834	0
100.0	0	119,332	86,025	48,913	3,566	7,132	3,566	0
100.0	0	72,845	62,072	31,579	3,156	6,191	3,156	0
100.0	0	79,944	58,529	33,954	2,472	4,911	2,472	0
100.0	0	72,719	65,579	36,541	4,262	7,241	6,218	33
100.0	0	34,296	30,521	18,223	2,129	3,359	3,244	33
100.0	0	12,079	11,617	5,762	828	1,645	828	0
100.0	0	26,344	23,441	12,556	1,305	2,237	2,146	0
100.0	0	30,920	21,498	8,565	1,033	2,035	1,033	0
100.0	0	30,920	21,498	8,565	1,033	2,035	1,033	0
100.0	0	488,880	389,368	203,555	29,590	30,956	30,852	123
100.0	0	488,880	389,368	203,555	29,590	30,956	30,852	123
100.0	0	7,414	5,980	4,784	0	0	0	1,196
100.0	0	7,414	5,980	4,784	0	0	0	1,196
100.0	0	1,099,227	413,888	357,375	7,124	8,853	49,883	0
100.0	0	571,529	226,546	192,243	3,685	3,777	29,287	0
100.0	0	527,698	187,342	165,132	3,439	5,076	20,596	0
83.4	0	34,499	14,919	12,432	0	0	0	2,214
77.8	0	24,962	9,740	8,059	0	0	0	1,562
96.9	0	9,537	5,179	4,373	0	0	0	652
100.0	0	204,229	119,900	78,575	7,788	14,233	10,787	0
100.0	0	134,456	91,796	54,911	7,490	13,637	7,884	0
100.0	0	69,773	28,104	23,664	298	596	2,903	0

路線別内訳
主要地方道

(平成19年4月1日現在)

路線名	改良済				未改良			
	19.5m 以上	13.0m 以上	5.5m 以上	5.5m 未満	5.5m 以上	3.5m 以上	3.5m 未満	うち自動車 交通不能
石垣港伊原間線(旧)	0	0	0	224	0	3,509	0	0
石垣市	0	0	0	224	0	3,509	0	0
石垣港伊原間線(新)	0	0	100	0	0	0	0	0
石垣市	0	0	100	0	0	0	0	0
宜野湾北中城線	301	2,656	2,433	0	0	0	0	0
宜野湾市	113	2,125	0	0	0	0	0	0
北中城村	188	531	2,433	0	0	0	0	0
那覇糸満線	308	13,270	2,450	0	0	0	0	0
那覇市	147	6,385	302	0	0	0	0	0
糸満市	0	3,500	66	0	0	0	0	0
南風原町	161	961	2,034	0	0	0	0	0
八重瀬町	0	2,424	48	0	0	0	0	0
那覇糸満線(旧)	0	0	4,440	1,778	10	23	0	0
糸満市	0	0	2,032	1,212	10	23	0	0
南風原町	0	0	828	0	0	0	0	0
八重瀬町	0	0	1,580	566	0	0	0	0
那覇糸満線(新)	0	27	1,006	0	0	0	0	0
南風原町	0	27	1,006	0	0	0	0	0
保良西里線	0	0	30,852	0	0	123	0	0
宮古島市	0	0	30,852	0	0	123	0	0
保良西里線(旧)	0	0	0	0	0	1,196	0	0
宮古島市	0	0	0	0	0	1,196	0	0
国頭東線	0	9	49,681	193	0	0	0	0
国頭村	0	9	29,085	193	0	0	0	0
東村	0	0	20,596	0	0	0	0	0
国頭東線(旧)	0	0	0	0	1,398	388	428	0
国頭村	0	0	0	0	808	326	428	0
東村	0	0	0	0	590	62	0	0
名護宜野座線	0	58	10,715	14	0	0	0	0
名護市	0	42	7,828	14	0	0	0	0
宜野座村	0	16	2,887	0	0	0	0	0

単位：メートル

舗装済	未舗装	舗装済			道路延長	橋梁		トンネル	
		セメント	アスファルト			個数	延長	個数	延長
			高級	簡易					
483	3,250	0	0	483	3,711	1	22	0	0
483	3,250	0	0	483	3,711	1	22	0	0
100	0	0	100	0	100	0	0	0	0
100	0	0	100	0	100	0	0	0	0
5,390	0	0	5,390	0	5,388	1	2	0	0
2,238	0	0	2,238	0	2,238	0	0	0	0
3,152	0	0	3,152	0	3,150	1	2	0	0
16,028	0	0	16,028	0	15,119	6	909	0	0
6,834	0	0	6,834	0	6,587	2	247	0	0
3,566	0	0	3,566	0	3,526	1	40	0	0
3,156	0	0	3,156	0	3,139	1	17	0	0
2,472	0	0	2,472	0	1,867	2	605	0	0
6,251	0	0	6,251	0	6,233	2	18	0	0
3,277	0	0	3,277	0	3,277	0	0	0	0
828	0	0	828	0	824	1	4	0	0
2,146	0	0	2,146	0	2,132	1	14	0	0
1,033	0	0	1,033	0	1,015	1	18	0	0
1,033	0	0	1,033	0	1,015	1	18	0	0
30,975	0	0	30,502	473	30,953	4	22	0	0
30,975	0	0	30,502	473	30,953	4	22	0	0
1,196	0	0	0	1,196	1,190	1	6	0	0
1,196	0	0	0	1,196	1,190	1	6	0	0
49,883	0	30	49,853	0	48,790	22	1,093	0	0
29,287	0	30	29,257	0	28,563	13	724	0	0
20,596	0	0	20,596	0	20,227	9	369	0	0
1,847	367	0	1,847	0	2,183	2	31	0	0
1,215	347	0	1,215	0	1,551	1	11	0	0
632	20	0	632	0	632	1	20	0	0
10,787	0	0	10,787	0	10,707	6	80	0	0
7,884	0	0	7,884	0	7,852	5	32	0	0
2,903	0	0	2,903	0	2,855	1	48	0	0

路線別内訳
主要地方道

(平成19年4月1日現在)

路線名	総延長	重用	未供用	実延長	改良率 (%)	舗装率 (%)
名護本部線	17,516	1,842	0	15,674	100.0	100.0
名護市	7,455	66	0	7,389	100.0	100.0
本部町	10,061	1,776	0	8,285	100.0	100.0
名護本部線(旧)	3,415	0	0	3,415	35.2	18.0
名護市	2,079	0	0	2,079	32.5	29.6
本部町	1,336	0	0	1,336	39.4	0.0
屋嘉恩納線	3,666	0	0	3,666	100.0	100.0
恩納村	1,889	0	0	1,889	100.0	100.0
金武町	1,777	0	0	1,777	100.0	100.0
伊計平良川線	22,882	0	3,332	19,550	100.0	100.0
うるま市	22,882	0	3,332	19,550	100.0	100.0
伊計平良川線(旧)	984	0	0	984	100.0	100.0
うるま市	984	0	0	984	100.0	100.0
沖縄北谷線	4,588	0	0	4,588	100.0	100.0
沖縄市	2,008	0	0	2,008	100.0	100.0
北谷町	2,580	0	0	2,580	100.0	100.0
浦添西原線	7,858	39	0	7,819	100.0	100.0
浦添市	4,075	0	0	4,075	100.0	100.0
西原町	3,783	39	0	3,744	100.0	100.0
浦添西原線(旧)	1,335	208	0	1,127	100.0	100.0
浦添市	1,335	208	0	1,127	100.0	100.0
沖縄環状線	17,806	1,566	3,667	12,573	100.0	100.0
北中城村	1,453	30	1,334	89	100.0	100.0
うるま市	3,440	23	0	3,417	100.0	100.0
沖縄市	5,928	1,513	0	4,415	100.0	100.0
沖縄市	6,985	0	2,333	4,652	100.0	100.0
奥武山米須線	14,413	0	0	14,413	100.0	100.0
那覇市	2,234	0	0	2,234	100.0	100.0
糸満市	8,451	0	0	8,451	100.0	100.0
豊見城市	3,728	0	0	3,728	100.0	100.0

単位：メートル

舗装率 (%)	歩道橋	道 路 面 積 (㎡)			歩 道 延 長		改良済 延 長	未改良 延 長
		道 路 敷	道 路 部	車 道	設置延長	総延長		
100.0	0	282,686	180,775	112,434	13,640	22,077	15,674	0
100.0	0	124,420	89,532	54,899	7,183	10,737	7,389	0
100.0	0	158,266	91,243	57,535	6,457	11,340	8,285	0
100.0	0	23,758	19,006	15,532	0	0	1,201	2,214
100.0	0	14,491	11,844	9,755	0	0	675	1,404
100.0	0	9,267	7,162	5,777	0	0	526	810
100.0	0	86,726	38,228	24,680	3,662	4,193	3,666	0
100.0	0	46,484	20,268	12,988	1,889	1,896	1,889	0
100.0	0	40,242	17,960	11,692	1,773	2,297	1,777	0
100.0	1	458,105	264,540	175,988	13,143	21,704	19,550	0
100.0	1	458,105	264,540	175,988	13,143	21,704	19,550	0
100.0	0	22,596	11,954	5,520	848	1,021	984	0
100.0	0	22,596	11,954	5,520	848	1,021	984	0
100.0	1	120,097	109,374	60,763	4,588	8,455	4,588	0
100.0	0	61,846	52,087	29,528	2,008	3,289	2,008	0
100.0	1	58,251	57,287	31,235	2,580	5,166	2,580	0
100.0	2	152,694	133,445	71,276	7,298	14,551	7,819	0
100.0	2	93,022	76,610	43,100	3,554	7,137	4,075	0
100.0	0	59,672	56,835	28,176	3,744	7,414	3,744	0
100.0	0	9,912	8,809	5,751	398	405	1,127	0
100.0	0	9,912	8,809	5,751	398	405	1,127	0
100.0	4	456,264	391,273	229,278	12,573	24,617	12,573	0
100.0	0	4,426	3,586	1,792	89	178	89	0
100.0	0	123,997	104,365	60,439	3,417	5,218	3,417	0
100.0	4	175,630	139,391	82,791	4,415	8,830	4,415	0
100.0	0	152,211	143,931	84,256	4,652	10,391	4,652	0
100.0	1	290,189	255,159	137,494	13,247	25,636	14,413	0
100.0	1	43,412	41,952	25,524	2,234	4,266	2,234	0
100.0	0	159,117	141,031	73,734	7,285	14,169	8,451	0
100.0	0	87,660	72,176	38,236	3,728	7,201	3,728	0

路線別内訳
主要地方道

(平成19年4月1日現在)

路線名	改 良 済				未 改 良			
	19.5m 以上	13.0m 以上	5.5m 以上	5.5m 未満	5.5m 以上	3.5m 以上	3.5m 未満	うち自動車 交通不能
名護本部線	6	64	15,413	191	0	0	0	0
名護市	0	53	7,145	191	0	0	0	0
本部町	6	11	8,268	0	0	0	0	0
名護本部線(旧)	0	0	250	951	558	1,101	555	33
名護市	0	0	212	463	475	630	299	33
本部町	0	0	38	488	83	471	256	0
屋嘉恩納線	0	0	3,666	0	0	0	0	0
恩納村	0	0	1,889	0	0	0	0	0
金武町	0	0	1,777	0	0	0	0	0
伊計平良川線	69	240	18,788	453	0	0	0	0
うるま市	69	240	18,788	453	0	0	0	0
伊計平良川線(旧)	0	0	748	236	0	0	0	0
うるま市	0	0	748	236	0	0	0	0
沖縄北谷線	188	1,142	3,258	0	0	0	0	0
沖縄市	188	840	980	0	0	0	0	0
北谷町	0	302	2,278	0	0	0	0	0
浦添西原線	109	354	7,263	93	0	0	0	0
浦添市	109	324	3,549	93	0	0	0	0
西原町	0	30	3,714	0	0	0	0	0
浦添西原線(旧)	0	0	478	649	0	0	0	0
浦添市	0	0	478	649	0	0	0	0
沖縄環状線	1,183	11,245	145	0	0	0	0	0
北中城村	67	22	0	0	0	0	0	0
うるま市	0	3,417	0	0	0	0	0	0
沖縄市	883	3,532	0	0	0	0	0	0
沖縄市	233	4,274	145	0	0	0	0	0
奥武山米須線	38	964	13,411	0	0	0	0	0
那覇市	38	734	1,462	0	0	0	0	0
糸満市	0	8	8,443	0	0	0	0	0
豊見城市	0	222	3,506	0	0	0	0	0

単位：メートル

舗装済	未舗装	舗装済			道路延長	橋梁		トンネル	
		セメント	アスファルト			個数	延長	個数	延長
			高級	簡易					
15,674	0	0	15,674	0	15,423	12	251	0	0
7,389	0	0	7,389	0	7,335	3	54	0	0
8,285	0	0	8,285	0	8,088	9	197	0	0
3,415	0	0	616	2,799	3,393	3	22	0	0
2,079	0	0	616	1,463	2,079	0	0	0	0
1,336	0	0	0	1,336	1,314	3	22	0	0
3,666	0	524	3,142	0	2,636	5	506	1	524
1,889	0	0	1,889	0	1,538	3	351	0	0
1,777	0	524	1,253	0	1,098	2	155	1	524
19,550	0	0	19,550	0	19,301	3	249	0	0
19,550	0	0	19,550	0	19,301	3	249	0	0
984	0	0	984	0	984	0	0	0	0
984	0	0	984	0	984	0	0	0	0
4,588	0	0	4,588	0	4,588	0	0	0	0
2,008	0	0	2,008	0	2,008	0	0	0	0
2,580	0	0	2,580	0	2,580	0	0	0	0
7,819	0	0	7,819	0	7,768	2	51	0	0
4,075	0	0	4,075	0	4,030	1	45	0	0
3,744	0	0	3,744	0	3,738	1	6	0	0
1,127	0	0	1,127	0	1,127	0	0	0	0
1,127	0	0	1,127	0	1,127	0	0	0	0
12,573	0	0	12,573	0	12,513	3	60	0	0
89	0	0	89	0	89	0	0	0	0
3,417	0	0	3,417	0	3,417	0	0	0	0
4,415	0	0	4,415	0	4,415	0	0	0	0
4,652	0	0	4,652	0	4,592	3	60	0	0
14,413	0	0	14,413	0	14,133	8	280	0	0
2,234	0	0	2,234	0	2,231	1	3	0	0
8,451	0	0	8,451	0	8,394	5	57	0	0
3,728	0	0	3,728	0	3,508	2	220	0	0

路線別内訳
主要地方道

(平成19年4月1日現在)

路線名	総延長	重用	未供用	実延長	改良率 (%)	舗装率 (%)
奥武山米須線(旧)	3,878	0	0	3,878	100.0	100.0
那覇市	700	0	0	700	100.0	100.0
糸満市	1,203	0	0	1,203	100.0	100.0
豊見城市	1,975	0	0	1,975	100.0	100.0
南風原知念線	15,256	1,342	0	13,914	100.0	100.0
南風原町	2,161	1,316	0	845	100.0	100.0
南城市	13,095	26	0	13,069	100.0	100.0
南風原知念線(旧)	749	0	0	749	100.0	100.0
南城市	749	0	0	749	100.0	100.0
久米島空港真泊線	13,099	0	0	13,099	100.0	100.0
久米島町	13,099	0	0	13,099	100.0	100.0
久米島空港真泊線(旧)	3,136	0	0	3,136	100.0	26.2
久米島町	3,136	0	0	3,136	100.0	26.2
那覇北中城線	16,968	75	0	16,893	100.0	100.0
那覇市	5,790	75	0	5,715	100.0	100.0
宜野湾市	277	0	0	277	100.0	100.0
北中城村	966	0	0	966	100.0	100.0
中城村	5,554	0	0	5,554	100.0	100.0
西原町	4,381	0	0	4,381	100.0	100.0
那覇北中城線(旧)	3,937	0	0	3,937	14.5	14.5
中城村	617	0	0	617	0.0	0.0
西原町	3,320	0	0	3,320	17.2	17.2
下地島空港佐良浜線	7,226	0	0	7,226	100.0	100.0
宮古島市	7,226	0	0	7,226	100.0	100.0
富野大川線	16,873	0	0	16,873	100.0	100.0
石垣市	16,873	0	0	16,873	100.0	100.0
富野大川線(旧)	2,661	0	0	2,661	0.0	0.8
石垣市	2,661	0	0	2,661	0.0	0.8
主要地方道合計	466,587	55,744	8,051	402,792	95.0	94.0
現道計	428,416	54,700	8,051	365,665	99.1	98.3
旧道計	37,038	1,044	0	35,994	53.4	49.9
新道計	1,133	0	0	1,133	100.0	100.0

単位：メートル

舗装率(%)	簡易含	道路面積(m ²)			歩道延長		改良済延長	未改良延長
		道路敷	道路部	車道	設置延長	総延長		
100.0	0	44,094	39,763	27,361	3,349	6,063	3,878	0
100.0	0	9,142	9,142	5,600	700	1,400	700	0
100.0	0	12,199	11,401	8,171	674	713	1,203	0
100.0	0	22,753	19,220	13,590	1,975	3,950	1,975	0
100.0	0	241,019	177,475	97,651	13,862	20,885	13,914	0
100.0	0	12,755	10,777	6,111	793	1,534	845	0
100.0	0	228,264	166,698	91,540	13,069	19,351	13,069	0
100.0	0	6,099	4,542	3,722	0	0	749	0
100.0	0	6,099	4,542	3,722	0	0	749	0
100.0	0	201,683	156,262	85,057	11,150	22,670	13,099	0
100.0	0	201,683	156,262	85,057	11,150	22,670	13,099	0
100.0	0	27,442	23,202	16,835	841	1,617	3,136	0
100.0	0	27,442	23,202	16,835	841	1,617	3,136	0
100.0	0	323,412	260,012	134,909	16,739	33,363	16,893	0
100.0	0	112,790	103,496	58,110	5,715	11,430	5,715	0
100.0	0	3,543	2,913	1,881	155	265	277	0
100.0	0	25,422	13,425	7,402	958	1,923	966	0
100.0	0	100,139	79,382	38,530	5,554	11,094	5,554	0
100.0	0	81,518	60,796	28,986	4,357	8,651	4,381	0
100.0	0	36,311	29,958	22,053	574	1,138	571	3,366
100.0	0	5,448	3,909	3,271	3	3	0	617
100.0	0	30,863	26,049	18,782	571	1,135	571	2,749
100.0	0	104,435	90,825	45,545	7,193	14,368	7,226	0
100.0	0	104,435	90,825	45,545	7,193	14,368	7,226	0
100.0	0	288,282	176,761	116,864	15,536	17,145	16,873	0
100.0	0	288,282	176,761	116,864	15,536	17,145	16,873	0
22.4	0	30,291	12,656	10,002	0	0	0	2,661
22.4	0	30,291	12,656	10,002	0	0	0	2,661
98.5	12	7,542,466	5,302,740	3,199,437	305,019	493,718	382,594	20,198
100.0	12	7,131,907	4,991,282	2,993,489	291,987	471,640	362,233	3,432
83.7	0	378,389	288,860	196,783	11,999	20,043	19,228	16,766
100.0	0	32,170	22,598	9,165	1,033	2,035	1,133	0

路線別内訳

主要地方道

(平成19年4月1日現在)

路線名	改 良 済				未 改 良			
	19.5m 以上	13.0m 以上	5.5m 以上	5.5m 未満	5.5m 以上	3.5m 以上	3.5m 未満	うち自動車 交通不能
奥武山米須線(旧)	0	0	3,878	0	0	0	0	0
那覇市	0	0	700	0	0	0	0	0
糸満市	0	0	1,203	0	0	0	0	0
豊見城市	0	0	1,975	0	0	0	0	0
南風原知念線	0	262	13,619	33	0	0	0	0
南風原町	0	20	792	33	0	0	0	0
南城市	0	242	12,827	0	0	0	0	0
南風原知念線(旧)	0	0	319	430	0	0	0	0
南城市	0	0	319	430	0	0	0	0
久米島空港真泊線	29	88	12,894	88	0	0	0	0
久米島町	29	88	12,894	88	0	0	0	0
久米島空港真泊線(旧)	0	0	1,363	1,773	0	0	0	0
久米島町	0	0	1,363	1,773	0	0	0	0
那覇北中城線	242	465	16,186	0	0	0	0	0
那覇市	242	419	5,054	0	0	0	0	0
宜野湾市	0	0	277	0	0	0	0	0
北中城村	0	9	957	0	0	0	0	0
中城村	0	37	5,517	0	0	0	0	0
西原町	0	0	4,381	0	0	0	0	0
那覇北中城線(旧)	0	9	507	55	1,312	2,035	19	0
中城村	0	0	0	0	116	501	0	0
西原町	0	9	507	55	1,196	1,534	19	0
下地島空港佐良浜線	50	0	6,095	1,081	0	0	0	0
宮古島市	50	0	6,095	1,081	0	0	0	0
富野大川線	9	29	16,835	0	0	0	0	0
石垣市	9	29	16,835	0	0	0	0	0
富野大川線(旧)	0	0	0	0	272	1,104	1,285	0
石垣市	0	0	0	0	272	1,104	1,285	0
主要地方道合計	2,861	34,811	335,488	9,434	6,367	11,544	2,287	33
現道計	2,861	34,715	321,319	3,338	2,277	1,155	0	0
旧道計	0	69	13,063	6,096	4,090	10,389	2,287	33
新道計	0	27	1,106	0	0	0	0	0

単位：メートル

舗装済	未舗装	舗装済			道路延長	橋梁		トンネル	
		セメント	アスファルト			個数	延長	個数	延長
			高級	簡易					
3,878	0	0	3,878	0	3,878	0	0	0	0
700	0	0	700	0	700	0	0	0	0
1,203	0	0	1,203	0	1,203	0	0	0	0
1,975	0	0	1,975	0	1,975	0	0	0	0
13,914	0	0	13,914	0	13,226	6	688	0	0
845	0	0	845	0	845	0	0	0	0
13,069	0	0	13,069	0	12,381	6	688	0	0
749	0	0	749	0	749	0	0	0	0
749	0	0	749	0	749	0	0	0	0
13,099	0	0	13,099	0	12,907	8	192	0	0
13,099	0	0	13,099	0	12,907	8	192	0	0
3,136	0	0	821	2,315	3,070	4	66	0	0
3,136	0	0	821	2,315	3,070	4	66	0	0
16,893	0	0	16,893	0	16,614	5	279	0	0
5,715	0	0	5,715	0	5,712	1	3	0	0
277	0	0	277	0	277	0	0	0	0
966	0	0	966	0	706	2	260	0	0
5,554	0	0	5,554	0	5,541	1	13	0	0
4,381	0	0	4,381	0	4,378	1	3	0	0
3,937	0	0	571	3,366	3,932	2	5	0	0
617	0	0	0	617	612	2	5	0	0
3,320	0	0	571	2,749	3,320	0	0	0	0
7,226	0	0	7,226	0	7,151	2	75	0	0
7,226	0	0	7,226	0	7,151	2	75	0	0
16,873	0	1,174	15,699	0	15,193	9	506	1	1,174
16,873	0	1,174	15,699	0	15,193	9	506	1	1,174
596	2,065	22	0	574	2,639	2	22	0	0
596	2,065	22	0	574	2,639	2	22	0	0
396,920	5,872	2,839	375,618	18,463	393,809	188	6,618	4	2,365
365,665	0	2,817	356,561	6,287	356,892	170	6,408	4	2,365
30,122	5,872	22	17,924	12,176	35,802	17	192	0	0
1,133	0	0	1,133	0	1,115	1	18	0	0

路線別内訳
一般県道

(平成19年4月1日現在)
北部土木事務所

路線名	総延長	重用	未供用	実延長	改良率 (%)	舗高装率 (%)
県道2号線	16,323	1,903	0	14,420	100.0	100.0
国頭村	16,323	1,903	0	14,420	100.0	100.0
県道2号線(旧)	2,585	0	0	2,585	0.0	0.0
国頭村	2,585	0	0	2,585	0.0	0.0
県道9号線	2,633	0	0	2,633	100.0	76.5
大宜味村	2,633	0	0	2,633	100.0	76.5
県道9号線(旧)	863	0	0	863	0.0	80.0
大宜味村	863	0	0	863	0.0	80.0
県道13号線	5,544	315	0	5,229	100.0	100.0
名護市	4,912	315	0	4,597	100.0	100.0
宜野座村	632	0	0	632	100.0	100.0
県道13号線(旧)	584	0	0	584	0.0	100.0
名護市	584	0	0	584	0.0	100.0
県道14号線	8,218	0	0	8,218	100.0	100.0
名護市	5,260	0	0	5,260	100.0	100.0
東村	2,958	0	0	2,958	100.0	100.0
県道14号線(旧)	242	0	0	242	0.0	0.0
東村	242	0	0	242	0.0	0.0
県道18号線	9,583	0	1,520	8,063	83.1	83.1
名護市	9,583	0	1,520	8,063	83.1	83.1
県道104号線	8,052	0	0	8,052	61.3	61.3
恩納村	4,648	0	0	4,648	100.0	100.0
金武町	3,404	0	0	3,404	8.4	8.4
県道110号線	12,097	0	0	12,097	100.0	86.2
名護市	12,097	0	0	12,097	100.0	86.2
県道110号線(旧)	2,229	0	0	2,229	94.3	100.0
名護市	2,229	0	0	2,229	94.3	100.0
県道114号線	6,071	0	0	6,071	100.0	100.0
本部町	6,071	0	0	6,071	100.0	100.0
県道115号線	7,347	0	0	7,347	23.5	23.5
今帰仁村	2,972	0	0	2,972	48.6	48.6
本部町	4,375	0	0	4,375	6.4	6.4

単位：メートル

舗装率(%)	歩道橋	道路面積(m ²)			歩道延長		改良済延長	未改良延長
		道路敷	道路部	車道	設置延長	総延長		
100.0	0	496,238	110,252	95,815	0	0	14,420	0
100.0	0	496,238	110,252	95,815	0	0	14,420	0
100.0	0	14,126	11,385	8,791	0	0	0	2,585
100.0	0	14,126	11,385	8,791	0	0	0	2,585
100.0	0	32,121	22,452	16,784	699	699	2,633	0
100.0	0	32,121	22,452	16,784	699	699	2,633	0
80.0	0	13,525	8,031	7,168	0	0	0	863
80.0	0	13,525	8,031	7,168	0	0	0	863
100.0	0	63,414	40,523	33,025	520	884	5,229	0
100.0	0	58,675	36,975	30,105	520	884	4,597	0
100.0	0	4,739	3,548	2,920	0	0	632	0
100.0	0	5,342	3,112	2,528	0	0	0	584
100.0	0	5,342	3,112	2,528	0	0	0	584
100.0	0	78,609	66,960	52,969	1,090	1,090	8,218	0
100.0	0	39,997	39,386	29,883	250	250	5,260	0
100.0	0	38,612	27,574	23,086	840	840	2,958	0
100.0	0	3,117	1,858	1,284	0	0	0	242
100.0	0	3,117	1,858	1,284	0	0	0	242
94.9	0	122,120	69,895	50,930	3,088	3,556	6,701	1,362
94.9	0	122,120	69,895	50,930	3,088	3,556	6,701	1,362
100.0	0	86,306	69,823	48,032	3,904	3,904	4,934	3,118
100.0	0	44,623	35,758	25,980	1,740	1,740	4,648	0
100.0	0	41,683	34,065	22,052	2,164	2,164	286	3,118
100.0	0	140,657	109,534	76,477	10,985	10,985	12,097	0
100.0	0	140,657	109,534	76,477	10,985	10,985	12,097	0
100.0	0	15,129	15,129	12,312	453	453	2,103	126
100.0	0	15,129	15,129	12,312	453	453	2,103	126
100.0	0	105,708	77,150	45,647	6,071	12,328	6,071	0
100.0	0	105,708	77,150	45,647	6,071	12,328	6,071	0
100.0	0	108,752	59,860	43,663	1,960	2,210	1,723	5,624
100.0	0	43,211	25,401	16,729	1,430	1,430	1,443	1,529
100.0	0	65,541	34,459	26,934	530	780	280	4,095

路線別内訳
一般県道

(平成19年4月1日現在)
北部土木事務所

路線名	改良済				未改良			
	19.5m以上	13.0m以上	5.5m以上	5.5m未満	5.5m以上	3.5m以上	3.5m未満	うち自動車交通不能
県道2号線	16	44	14,360	0	0	0	0	0
国頭村	16	44	14,360	0	0	0	0	0
県道2号線(旧)	0	0	0	0	35	847	1,703	0
国頭村	0	0	0	0	35	847	1,703	0
県道9号線	0	0	2,182	451	0	0	0	0
大宜味村	0	0	2,182	451	0	0	0	0
県道9号線(旧)	0	0	0	0	663	200	0	0
大宜味村	0	0	0	0	663	200	0	0
県道13号線	0	0	3,961	1,268	0	0	0	0
名護市	0	0	3,831	766	0	0	0	0
宜野座村	0	0	130	502	0	0	0	0
県道13号線(旧)	0	0	0	0	52	485	47	0
名護市	0	0	0	0	52	485	47	0
県道14号線	0	0	8,218	0	0	0	0	0
名護市	0	0	5,260	0	0	0	0	0
東村	0	0	2,958	0	0	0	0	0
県道14号線(旧)	0	0	0	0	0	242	0	0
東村	0	0	0	0	0	242	0	0
県道18号線	0	0	6,701	0	436	561	365	0
名護市	0	0	6,701	0	436	561	365	0
県道104号線	0	0	4,934	0	750	2,368	0	0
恩納村	0	0	4,648	0	0	0	0	0
金武町	0	0	286	0	750	2,368	0	0
県道110号線	0	0	12,097	0	0	0	0	0
名護市	0	0	12,097	0	0	0	0	0
県道110号線(旧)	0	0	2,103	0	0	126	0	0
名護市	0	0	2,103	0	0	126	0	0
県道114号線	0	11	6,060	0	0	0	0	0
本部町	0	11	6,060	0	0	0	0	0
県道115号線	0	0	1,723	0	3,845	1,779	0	0
今帰仁村	0	0	1,443	0	883	646	0	0
本部町	0	0	280	0	2,962	1,133	0	0

単位：メートル

舗装済	未舗装	舗装済			道路延長	橋梁		トンネル	
		セメント	アスファルト			個数	延長	個数	延長
			高級	簡易					
14,420	0	0	14,420	0	14,189	4	231	0	0
14,420	0	0	14,420	0	14,189	4	231	0	0
2,585	0	0	0	2,585	2,566	1	19	0	0
2,585	0	0	0	2,585	2,566	1	19	0	0
2,633	0	0	2,013	620	2,219	1	173	1	241
2,633	0	0	2,013	620	2,219	1	173	1	241
690	173	0	690	0	863	0	0	0	0
690	173	0	690	0	863	0	0	0	0
5,229	0	11	5,218	0	5,146	4	83	0	0
4,597	0	0	4,597	0	4,525	3	72	0	0
632	0	11	621	0	621	1	11	0	0
584	0	0	584	0	584	0	0	0	0
584	0	0	584	0	584	0	0	0	0
8,218	0	0	8,218	0	7,841	10	377	0	0
5,260	0	0	5,260	0	4,931	6	329	0	0
2,958	0	0	2,958	0	2,910	4	48	0	0
242	0	0	0	242	242	0	0	0	0
242	0	0	0	242	242	0	0	0	0
7,648	415	462	6,239	947	6,359	13	1,242	2	462
7,648	415	462	6,239	947	6,359	13	1,242	2	462
8,052	0	0	4,934	3,118	7,984	6	68	0	0
4,648	0	0	4,648	0	4,642	1	6	0	0
3,404	0	0	286	3,118	3,342	5	62	0	0
12,097	0	0	10,423	1,674	11,711	4	386	0	0
12,097	0	0	10,423	1,674	11,711	4	386	0	0
2,229	0	0	2,229	0	2,229	0	0	0	0
2,229	0	0	2,229	0	2,229	0	0	0	0
6,071	0	0	6,071	0	6,057	1	14	0	0
6,071	0	0	6,071	0	6,057	1	14	0	0
7,347	0	0	1,723	5,624	6,983	2	364	0	0
2,972	0	0	1,443	1,529	2,972	0	0	0	0
4,375	0	0	280	4,095	4,011	2	364	0	0

路線別内訳
一般県道

(平成19年4月1日現在)
北部土木事務所

路線名	総延長	重用	未供用	実延長	改良率 (%)	舗高装級率 (%)
県道118号線	572	308	0	264	0.0	100.0
名護市	572	308	0	264	0.0	100.0
県道123号線	4,245	325	0	3,920	44.0	41.3
今帰仁村	2,645	325	0	2,320	69.8	69.8
本部町	1,600	0	0	1,600	6.6	0.0
県道125号線	2,194	640	0	1,554	100.0	100.0
名護市	2,194	640	0	1,554	100.0	100.0
瀬底健堅線	2,772	0	0	2,772	91.3	95.5
本部町	2,772	0	0	2,772	91.3	95.5
伊江川平線	1,064	0	0	1,064	100.0	0.0
伊江村	1,064	0	0	1,064	100.0	0.0
伊江島空港川平線	4,244	0	0	4,244	100.0	0.0
伊江村	4,244	0	0	4,244	100.0	0.0
田名野甫線	11,917	0	0	11,917	100.0	37.1
伊平屋村	11,917	0	0	11,917	100.0	37.1
田名野甫線(旧)	538	0	0	538	100.0	0.0
伊平屋村	538	0	0	538	100.0	0.0
仲田伊是名線	2,713	0	0	2,713	100.0	100.0
伊是名村	2,713	0	0	2,713	100.0	100.0
諸見勢理客線	3,427	0	0	3,427	100.0	100.0
伊是名村	3,427	0	0	3,427	100.0	100.0
渡久地港線	615	0	0	615	82.1	82.1
本部町	615	0	0	615	82.1	82.1
伊江島環状線	17,533	185	0	17,348	57.6	27.7
伊江村	17,533	185	0	17,348	57.6	27.7
漢那松田線	6,349	0	0	6,349	100.0	100.0
宜野座村	6,349	0	0	6,349	100.0	100.0
渡久地山之端線	6,520	0	6,520	0	0.0	0.0
名護市	2,000	0	2,000	0	0.0	0.0
本部町	4,520	0	4,520	0	0.0	0.0

単位：メートル

舗装率(%)	歩道橋	道路面積 (㎡)			歩道延長		改良済延長	未改良延長
		道路敷	道路部	車道	設置延長	総延長		
100.0	0	1,762	1,653	1,377	0	0	0	264
100.0	0	1,762	1,653	1,377	0	0	0	264
97.3	0	36,616	25,190	19,533	950	981	1,726	2,194
100.0	0	25,366	16,978	12,980	950	981	1,620	700
93.4	0	11,250	8,212	6,553	0	0	106	1,494
100.0	0	21,961	16,684	10,393	1,403	1,451	1,554	0
100.0	0	21,961	16,684	10,393	1,403	1,451	1,554	0
95.5	0	35,323	25,181	17,563	1,932	1,932	2,531	241
95.5	0	35,323	25,181	17,563	1,932	1,932	2,531	241
100.0	0	14,731	12,930	7,878	455	876	1,064	0
100.0	0	14,731	12,930	7,878	455	876	1,064	0
100.0	0	57,575	40,441	25,916	800	830	4,244	0
100.0	0	57,575	40,441	25,916	800	830	4,244	0
100.0	0	118,805	107,386	78,065	6,061	6,604	11,917	0
100.0	0	118,805	107,386	78,065	6,061	6,604	11,917	0
100.0	0	3,119	2,990	2,421	0	0	538	0
100.0	0	3,119	2,990	2,421	0	0	538	0
100.0	0	42,505	30,755	17,099	2,525	3,441	2,713	0
100.0	0	42,505	30,755	17,099	2,525	3,441	2,713	0
100.0	0	43,532	31,737	21,455	2,880	3,004	3,427	0
100.0	0	43,532	31,737	21,455	2,880	3,004	3,427	0
100.0	0	5,612	5,612	3,406	550	1,071	505	110
100.0	0	5,612	5,612	3,406	550	1,071	505	110
100.0	0	184,995	149,200	97,587	3,091	3,756	10,001	7,347
100.0	0	184,995	149,200	97,587	3,091	3,756	10,001	7,347
100.0	0	143,571	80,576	42,500	6,349	6,386	6,349	0
100.0	0	143,571	80,576	42,500	6,349	6,386	6,349	0
0.0	0	0	0	0	0	0	0	0
0.0	0	0	0	0	0	0	0	0
0.0	0	0	0	0	0	0	0	0

路線別内訳
一般県道

(平成19年4月1日現在)
北部土木事務所

路線名	改良済				未改良			
	19.5m 以上	13.0m 以上	5.5m 以上	5.5m 未満	5.5m 以上	3.5m 以上	3.5m 未満	うち自動車 交通不能
県道118号線	0	0	0	0	37	227	0	0
名護市	0	0	0	0	37	227	0	0
県道123号線	0	0	1,726	0	0	2,194	0	0
今帰仁村	0	0	1,620	0	0	700	0	0
本部町	0	0	106	0	0	1,494	0	0
県道125号線	0	0	1,554	0	0	0	0	0
名護市	0	0	1,554	0	0	0	0	0
瀬底健堅線	0	0	2,531	0	19	25	197	0
本部町	0	0	2,531	0	19	25	197	0
伊江川平線	0	0	1,064	0	0	0	0	0
伊江村	0	0	1,064	0	0	0	0	0
伊江島空港川平線	0	0	1,800	2,444	0	0	0	0
伊江村	0	0	1,800	2,444	0	0	0	0
田名野甫線	0	18	9,837	2,062	0	0	0	0
伊平屋村	0	18	9,837	2,062	0	0	0	0
田名野甫線(旧)	0	0	0	538	0	0	0	0
伊平屋村	0	0	0	538	0	0	0	0
仲田伊是名線	0	0	2,639	74	0	0	0	0
伊是名村	0	0	2,639	74	0	0	0	0
諸見勢理客線	0	0	3,278	149	0	0	0	0
伊是名村	0	0	3,278	149	0	0	0	0
渡久地港線	0	0	505	0	110	0	0	0
本部町	0	0	505	0	110	0	0	0
伊江島環状線	0	0	10,001	0	0	4,973	2,374	0
伊江村	0	0	10,001	0	0	4,973	2,374	0
漢那松田線	0	16	6,333	0	0	0	0	0
宜野座村	0	16	6,333	0	0	0	0	0
渡久地山之端線	0	0	0	0	0	0	0	0
名護市	0	0	0	0	0	0	0	0
本部町	0	0	0	0	0	0	0	0

単位：メートル

舗装済	未舗装	舗装済			道路延長	橋梁		トンネル	
		セメント	アスファルト			個数	延長	個数	延長
			高級	簡易					
264	0	0	264	0	258	1	6	0	0
264	0	0	264	0	258	1	6	0	0
3,814	106	0	1,620	2,194	3,846	5	74	0	0
2,320	0	0	1,620	700	2,288	2	32	0	0
1,494	106	0	0	1,494	1,558	3	42	0	0
1,554	0	0	1,554	0	1,536	2	18	0	0
1,554	0	0	1,554	0	1,536	2	18	0	0
2,646	126	0	2,646	0	2,010	1	762	0	0
2,646	126	0	2,646	0	2,010	1	762	0	0
1,064	0	0	0	1,064	1,064	0	0	0	0
1,064	0	0	0	1,064	1,064	0	0	0	0
4,244	0	0	0	4,244	4,244	0	0	0	0
4,244	0	0	0	4,244	4,244	0	0	0	0
11,917	0	683	3,735	7,499	11,539	6	378	0	0
11,917	0	683	3,735	7,499	11,539	6	378	0	0
538	0	0	0	538	538	0	0	0	0
538	0	0	0	538	538	0	0	0	0
2,713	0	0	2,713	0	2,713	0	0	0	0
2,713	0	0	2,713	0	2,713	0	0	0	0
3,427	0	0	3,427	0	3,427	0	0	0	0
3,427	0	0	3,427	0	3,427	0	0	0	0
615	0	0	505	110	615	0	0	0	0
615	0	0	505	110	615	0	0	0	0
17,342	6	0	4,800	12,542	17,348	0	0	0	0
17,342	6	0	4,800	12,542	17,348	0	0	0	0
6,349	0	0	6,349	0	6,166	3	183	0	0
6,349	0	0	6,349	0	6,166	3	183	0	0
0	0	0	0	0	0	0	0	0	0
0	0	0	0	0	0	0	0	0	0
0	0	0	0	0	0	0	0	0	0

路線別内訳
一般県道

(平成19年4月1日現在)
北部土木事務所

路線名	総延長	重用	未供用	実延長	改良率 (%)	舗高装級率 (%)
古宇利屋我地線	3,432	0	0	3,432	100.0	100.0
名護市	1,695	0	0	1,695	100.0	100.0
今帰仁村	1,737	0	0	1,737	100.0	100.0
屋我地仲宗根線	2,180	0	1,210	970	100.0	100.0
名護市	500	0	500	0	0.0	0.0
今帰仁村	1,680	0	710	970	100.0	100.0
事務所計	152,686	3,676	9,250	139,760	82.4	68.6
現道計	145,645	3,676	9,250	132,719	84.7	69.6
旧道計	7,041	0	0	7,041	37.5	49.8

単位：メートル

舗装率 簡易含 (%)	歩道橋	道 路 面 積 (㎡)			歩 道 延 長		改良済 延 長	未改良 延 長
		道 路 敷	道 路 部	車 道	設置延長	総延長		
100.0	0	61,454	25,679	21,234	3,278	3,278	3,432	0
100.0	0	24,609	12,672	10,444	1,681	1,681	1,695	0
100.0	0	36,845	13,007	10,790	1,597	1,597	1,737	0
100.0	0	32,371	17,805	8,334	970	1,951	970	0
0.0	0	0	0	0	0	0	0	0
100.0	0	32,371	17,805	8,334	970	1,951	970	0
99.4	0	2,089,096	1,239,783	870,186	60,014	71,670	115,100	24,660
99.5	0	2,034,738	1,197,278	835,682	59,561	71,217	112,459	20,260
97.5	0	54,358	42,505	34,504	453	453	2,641	4,400

路線別内訳
一般県道

(平成19年4月1日現在)
北部土木事務所

路線名	改良済				未改良			
	19.5m 以上	13.0m 以上	5.5m 以上	5.5m 未満	5.5m 以上	3.5m 以上	3.5m 未満	うち自動車 交通不能
古宇利屋我地線	0	0	3,432	0	0	0	0	0
名護市	0	0	1,695	0	0	0	0	0
今帰仁村	0	0	1,737	0	0	0	0	0
屋我地仲宗根線	0	0	970	0	0	0	0	0
名護市	0	0	0	0	0	0	0	0
今帰仁村	0	0	970	0	0	0	0	0
事務所計	16	89	108,009	6,986	5,947	14,027	4,686	0
現道計	16	89	105,906	6,448	5,197	12,127	2,936	0
旧道計	0	0	2,103	538	750	1,900	1,750	0

単位：メートル

舗装済	未舗装	舗装済			道路延長	橋梁		トンネル	
		セメント	アスファルト			個数	延長	個数	延長
			高級	簡易					
3,432	0	0	3,432	0	1,357	5	2,075	0	0
1,695	0	0	1,695	0	560	3	1,135	0	0
1,737	0	0	1,737	0	797	2	940	0	0
970	0	0	970	0	970	0	0	0	0
0	0	0	0	0	0	0	0	0	0
970	0	0	970	0	970	0	0	0	0
138,934	826	1,156	94,777	43,001	132,604	69	6,453	3	703
132,066	653	1,156	91,274	39,636	125,582	68	6,434	3	703
6,868	173	0	3,503	3,365	7,022	1	19	0	0

路線別内訳
一般県道

(平成19年4月1日現在)
中部土木事務所

路線名	総延長	重用	未供用	実延長	改良率 (%)	舗高装率 (%)
県道6号線	21,219	1,182	0	20,037	100.0	100.0
恩納村	8,894	1,119	0	7,775	100.0	100.0
読谷村	8,561	0	0	8,561	100.0	100.0
うるま市	3,764	63	0	3,701	100.0	100.0
県道6号線(旧)	159	0	0	159	100.0	100.0
恩納村	159	0	0	159	100.0	100.0
県道8号線	13,625	4,435	0	9,190	100.0	100.0
うるま市	13,625	4,435	0	9,190	100.0	100.0
県道12号線	3,374	0	0	3,374	100.0	100.0
読谷村	3,374	0	0	3,374	100.0	100.0
県道16号線	17,031	7,433	0	9,598	92.4	92.4
沖縄市	4,681	3,854	0	827	100.0	100.0
読谷村	1,294	410	0	884	100.0	100.0
嘉手納町	3,137	3,137	0	0	0.0	0.0
うるま市	7,919	32	0	7,887	90.7	90.7
県道20号線	3,399	0	0	3,399	100.0	100.0
沖縄市	3,399	0	0	3,399	100.0	100.0
県道20号線(旧)	590	0	0	590	0.0	0.0
沖縄市	590	0	0	590	0.0	0.0
県道22号線	3,206	0	0	3,206	100.0	100.0
沖縄市	1,566	0	0	1,566	100.0	100.0
北中城村	1,640	0	0	1,640	100.0	100.0
県道22号線(旧)	333	0	0	333	100.0	100.0
沖縄市	333	0	0	333	100.0	100.0
県道24号線	4,314	163	0	4,151	100.0	100.0
沖縄市	1,614	122	0	1,492	100.0	100.0
北谷町	2,700	41	0	2,659	100.0	100.0
県道26号線	2,899	0	0	2,899	100.0	100.0
沖縄市	2,899	0	0	2,899	100.0	100.0
県道26号線(旧)	245	0	0	245	100.0	100.0
沖縄市	245	0	0	245	100.0	100.0

単位：メートル

舗装率(%)	歩道橋	道 路 面 積 (㎡)			歩 道 延 長		改良済 延 長	未改良 延 長
		道 路 敷	道 路 部	車 道	設置延長	総延長		
100.0	0	324,646	278,608	149,710	19,540	37,474	20,037	0
100.0	0	124,147	98,145	52,355	7,278	13,100	7,775	0
100.0	0	134,259	124,358	69,505	8,561	16,982	8,561	0
100.0	0	66,240	56,105	27,850	3,701	7,392	3,701	0
100.0	0	2,310	1,556	1,372	0	0	159	0
100.0	0	2,310	1,556	1,372	0	0	159	0
100.0	0	154,676	134,364	65,225	8,190	15,094	9,190	0
100.0	0	154,676	134,364	65,225	8,190	15,094	9,190	0
100.0	0	39,502	35,282	21,396	2,371	4,530	3,374	0
100.0	0	39,502	35,282	21,396	2,371	4,530	3,374	0
100.0	0	147,497	129,612	70,155	9,127	17,936	8,867	731
100.0	0	15,132	14,909	8,465	827	1,654	827	0
100.0	0	13,701	12,654	6,705	884	1,767	884	0
0.0	0	0	0	0	0	0	0	0
100.0	0	118,664	102,049	54,985	7,416	14,515	7,156	731
100.0	0	67,509	63,536	34,444	3,399	6,755	3,399	0
100.0	0	67,509	63,536	34,444	3,399	6,755	3,399	0
100.0	0	4,650	3,755	3,145	0	0	0	590
100.0	0	4,650	3,755	3,145	0	0	0	590
100.0	0	63,774	43,460	24,314	2,630	4,683	3,206	0
100.0	0	25,721	22,815	10,095	1,566	3,138	1,566	0
100.0	0	38,053	20,645	14,219	1,064	1,545	1,640	0
100.0	0	4,978	3,810	3,230	0	0	333	0
100.0	0	4,978	3,810	3,230	0	0	333	0
100.0	0	57,540	51,925	32,229	2,720	4,508	4,151	0
100.0	0	25,823	24,801	13,201	1,383	2,655	1,492	0
100.0	0	31,717	27,124	19,028	1,337	1,853	2,659	0
100.0	0	51,818	45,433	25,760	2,802	4,378	2,899	0
100.0	0	51,818	45,433	25,760	2,802	4,378	2,899	0
100.0	0	3,834	2,281	1,967	19	19	245	0
100.0	0	3,834	2,281	1,967	19	19	245	0

路線別内訳
一般県道

(平成19年4月1日現在)
中部土木事務所

路線名	改良済				未改良			
	19.5m 以上	13.0m 以上	5.5m 以上	5.5m 未満	5.5m 以上	3.5m 以上	3.5m 未満	うち自動車 交通不能
県道6号線	0	202	19,835	0	0	0	0	0
恩納村	0	86	7,689	0	0	0	0	0
読谷村	0	43	8,518	0	0	0	0	0
うるま市	0	73	3,628	0	0	0	0	0
県道6号線(旧)	0	0	159	0	0	0	0	0
恩納村	0	0	159	0	0	0	0	0
県道8号線	0	0	9,190	0	0	0	0	0
うるま市	0	0	9,190	0	0	0	0	0
県道12号線	0	7	3,288	79	0	0	0	0
読谷村	0	7	3,288	79	0	0	0	0
県道16号線	11	40	8,762	54	595	136	0	0
沖縄市	0	34	793	0	0	0	0	0
読谷村	11	0	868	5	0	0	0	0
嘉手納町	0	0	0	0	0	0	0	0
うるま市	0	6	7,101	49	595	136	0	0
県道20号線	0	519	2,880	0	0	0	0	0
沖縄市	0	519	2,880	0	0	0	0	0
県道20号線(旧)	0	0	0	0	241	278	71	0
沖縄市	0	0	0	0	241	278	71	0
県道22号線	0	24	3,182	0	0	0	0	0
沖縄市	0	0	1,566	0	0	0	0	0
北中城村	0	24	1,616	0	0	0	0	0
県道22号線(旧)	0	0	333	0	0	0	0	0
沖縄市	0	0	333	0	0	0	0	0
県道24号線	0	0	3,869	282	0	0	0	0
沖縄市	0	0	1,492	0	0	0	0	0
北谷町	0	0	2,377	282	0	0	0	0
県道26号線	0	211	2,688	0	0	0	0	0
沖縄市	0	211	2,688	0	0	0	0	0
県道26号線(旧)	9	0	236	0	0	0	0	0
沖縄市	9	0	236	0	0	0	0	0

単位：メートル

舗装済	未舗装	舗装済			道路延長	橋梁		トンネル	
		セメント	アスファルト			個数	延長	個数	延長
			高級	簡易					
20,037	0	0	20,037	0	19,910	9	127	0	0
7,775	0	0	7,775	0	7,686	7	89	0	0
8,561	0	0	8,561	0	8,528	1	33	0	0
3,701	0	0	3,701	0	3,696	1	5	0	0
159	0	0	159	0	159	0	0	0	0
159	0	0	159	0	159	0	0	0	0
9,190	0	0	9,190	0	9,142	3	48	0	0
9,190	0	0	9,190	0	9,142	3	48	0	0
3,374	0	0	3,374	0	3,374	0	0	0	0
3,374	0	0	3,374	0	3,374	0	0	0	0
9,598	0	0	8,867	731	9,591	2	7	0	0
827	0	0	827	0	827	0	0	0	0
884	0	0	884	0	884	0	0	0	0
0	0	0	0	0	0	0	0	0	0
7,887	0	0	7,156	731	7,880	2	7	0	0
3,399	0	0	3,399	0	3,375	2	24	0	0
3,399	0	0	3,399	0	3,375	2	24	0	0
590	0	0	0	590	590	0	0	0	0
590	0	0	0	590	590	0	0	0	0
3,206	0	0	3,206	0	3,206	0	0	0	0
1,566	0	0	1,566	0	1,566	0	0	0	0
1,640	0	0	1,640	0	1,640	0	0	0	0
333	0	0	333	0	333	0	0	0	0
333	0	0	333	0	333	0	0	0	0
4,151	0	0	4,151	0	4,151	0	0	0	0
1,492	0	0	1,492	0	1,492	0	0	0	0
2,659	0	0	2,659	0	2,659	0	0	0	0
2,899	0	0	2,899	0	2,831	2	68	0	0
2,899	0	0	2,899	0	2,831	2	68	0	0
245	0	0	245	0	245	0	0	0	0
245	0	0	245	0	245	0	0	0	0

路線別内訳
一般県道

(平成19年4月1日現在)
中部土木事務所

路線名	総延長	重用	未供用	実延長	改良率 (%)	舗高装率 (%)
浜比嘉平安座線	2,272	0	0	2,272	100.0	100.0
うるま市	2,272	0	0	2,272	100.0	100.0
宜野湾南風原線	11,055	3,131	0	7,924	100.0	100.0
那覇市	4,400	2,311	0	2,089	100.0	100.0
宜野湾市	402	0	0	402	100.0	100.0
浦添市	2,803	41	0	2,762	100.0	100.0
西原町	255	0	0	255	100.0	100.0
南風原町	3,195	779	0	2,416	100.0	100.0
与那城具志川線	11,098	1,100	9,248	750	100.0	0.0
うるま市	11,098	1,100	9,248	750	100.0	0.0
県道32号線	1,658	0	0	1,658	100.0	100.0
宜野湾市	786	0	0	786	100.0	100.0
中城村	872	0	0	872	100.0	100.0
県道32号線(旧)	604	0	0	604	100.0	100.0
宜野湾市	393	0	0	393	100.0	100.0
中城村	211	0	0	211	100.0	100.0
具志川沖繩線	6,839	21	0	6,818	100.0	100.0
沖繩市	3,125	0	0	3,125	100.0	100.0
うるま市	3,714	21	0	3,693	100.0	100.0
宜野湾西原線	6,336	94	0	6,242	100.0	100.0
宜野湾市	3,363	57	0	3,306	100.0	100.0
西原町	2,973	37	0	2,936	100.0	100.0
宜野湾西原線(旧)	3,053	661	0	2,392	64.0	65.6
宜野湾市	611	34	0	577	100.0	100.0
西原町	2,442	627	0	1,815	52.6	54.7
県道35号線	5,387	2,094	0	3,293	100.0	100.0
宜野湾市	662	0	0	662	100.0	100.0
北中城村	151	0	0	151	100.0	100.0
中城村	4,574	2,094	0	2,480	100.0	100.0
県道35号線(旧)	276	0	0	276	100.0	100.0
中城村	276	0	0	276	100.0	100.0

単位：メートル

舗装率(%)	歩道橋	道路面積 (㎡)			歩道延長		改良済延長	未改良延長
		道路敷	道路部	車道	設置延長	総延長		
100.0	0	31,150	24,142	14,068	1,700	2,552	2,272	0
100.0	0	31,150	24,142	14,068	1,700	2,552	2,272	0
100.0	2	175,676	139,056	81,072	7,775	14,640	7,924	0
100.0	0	33,014	29,001	16,943	1,967	3,908	2,089	0
100.0	1	8,409	7,375	5,231	402	808	402	0
100.0	1	70,364	59,821	38,277	2,762	5,470	2,762	0
100.0	0	7,149	5,729	2,463	255	516	255	0
100.0	0	56,740	37,130	18,158	2,389	3,938	2,416	0
100.0	0	5,250	5,250	4,500	746	1,492	750	0
100.0	0	5,250	5,250	4,500	746	1,492	750	0
100.0	0	26,078	23,285	10,997	1,658	3,356	1,658	0
100.0	0	12,581	11,969	5,471	786	1,617	786	0
100.0	0	13,497	11,316	5,526	872	1,739	872	0
100.0	0	4,774	4,608	3,593	0	0	604	0
100.0	0	2,999	2,923	2,323	0	0	393	0
100.0	0	1,775	1,685	1,270	0	0	211	0
100.0	0	109,057	101,863	59,311	5,127	10,028	6,818	0
100.0	0	41,225	38,804	21,309	2,779	5,534	3,125	0
100.0	0	67,832	63,059	38,002	2,348	4,494	3,693	0
100.0	0	160,827	124,578	66,620	6,242	12,481	6,242	0
100.0	0	64,473	62,544	35,893	3,306	6,603	3,306	0
100.0	0	96,354	62,034	30,727	2,936	5,878	2,936	0
100.0	0	22,092	17,028	12,411	411	770	1,531	861
100.0	0	4,229	3,934	3,329	0	0	577	0
100.0	0	17,863	13,094	9,082	411	770	954	861
100.0	0	72,067	41,426	22,633	2,683	3,732	3,293	0
100.0	0	11,239	11,159	5,505	662	1,317	662	0
100.0	0	4,554	2,825	1,352	151	300	151	0
100.0	0	56,274	27,442	15,776	1,870	2,115	2,480	0
100.0	0	2,662	1,892	1,616	0	0	276	0
100.0	0	2,662	1,892	1,616	0	0	276	0

路線別内訳
一般県道

(平成19年4月1日現在)
中部土木事務所

路線名	改良済				未改良			
	19.5m 以上	13.0m 以上	5.5m 以上	5.5m 未満	5.5m 以上	3.5m 以上	3.5m 未満	うち自動車 交通不能
浜比嘉平安座線	0	0	2,272	0	0	0	0	0
うるま市	0	0	2,272	0	0	0	0	0
宜野湾南風原線	52	2,784	5,088	0	0	0	0	0
那覇市	0	0	2,089	0	0	0	0	0
宜野湾市	0	296	106	0	0	0	0	0
浦添市	52	2,079	631	0	0	0	0	0
西原町	0	13	242	0	0	0	0	0
南風原町	0	396	2,020	0	0	0	0	0
与那城具志川線	0	0	750	0	0	0	0	0
うるま市	0	0	750	0	0	0	0	0
県道32号線	0	0	1,600	58	0	0	0	0
宜野湾市	0	0	786	0	0	0	0	0
中城村	0	0	814	58	0	0	0	0
県道32号線(旧)	0	0	538	66	0	0	0	0
宜野湾市	0	0	351	42	0	0	0	0
中城村	0	0	187	24	0	0	0	0
具志川沖繩線	19	777	5,827	195	0	0	0	0
沖繩市	19	73	2,918	115	0	0	0	0
うるま市	0	704	2,909	80	0	0	0	0
宜野湾西原線	0	75	6,167	0	0	0	0	0
宜野湾市	0	0	3,306	0	0	0	0	0
西原町	0	75	2,861	0	0	0	0	0
宜野湾西原線(旧)	0	0	1,050	481	18	446	397	0
宜野湾市	0	0	320	257	0	0	0	0
西原町	0	0	730	224	18	446	397	0
県道35号線	0	0	3,293	0	0	0	0	0
宜野湾市	0	0	662	0	0	0	0	0
北中城村	0	0	151	0	0	0	0	0
中城村	0	0	2,480	0	0	0	0	0
県道35号線(旧)	0	0	220	56	0	0	0	0
中城村	0	0	220	56	0	0	0	0

単位：メートル

舗装済	未舗装	舗装済			道路延長	橋梁		トンネル	
		セメント	アスファルト			個数	延長	個数	延長
			高級	簡易					
2,272	0	0	2,272	0	1,372	1	900	0	0
2,272	0	0	2,272	0	1,372	1	900	0	0
7,924	0	0	7,924	0	7,863	4	61	0	0
2,089	0	0	2,089	0	2,073	1	16	0	0
402	0	0	402	0	386	1	16	0	0
2,762	0	0	2,762	0	2,744	1	18	0	0
255	0	0	255	0	255	0	0	0	0
2,416	0	0	2,416	0	2,405	1	11	0	0
750	0	0	0	750	750	0	0	0	0
750	0	0	0	750	750	0	0	0	0
1,658	0	0	1,658	0	1,624	1	34	0	0
786	0	0	786	0	786	0	0	0	0
872	0	0	872	0	838	1	34	0	0
604	0	0	604	0	604	0	0	0	0
393	0	0	393	0	393	0	0	0	0
211	0	0	211	0	211	0	0	0	0
6,818	0	0	6,818	0	6,783	13	35	0	0
3,125	0	0	3,125	0	3,125	0	0	0	0
3,693	0	0	3,693	0	3,658	13	35	0	0
6,242	0	0	6,242	0	6,242	0	0	0	0
3,306	0	0	3,306	0	3,306	0	0	0	0
2,936	0	0	2,936	0	2,936	0	0	0	0
2,392	0	40	1,530	822	2,369	1	23	0	0
577	0	0	577	0	577	0	0	0	0
1,815	0	40	953	822	1,792	1	23	0	0
3,293	0	0	3,293	0	3,293	0	0	0	0
662	0	0	662	0	662	0	0	0	0
151	0	0	151	0	151	0	0	0	0
2,480	0	0	2,480	0	2,480	0	0	0	0
276	0	0	276	0	276	0	0	0	0
276	0	0	276	0	276	0	0	0	0

路線別内訳
一般県道

(平成19年4月1日現在)
中部土木事務所

路線名	総延長	重用	未供用	実延長	改良率 (%)	舗高装率 (%)
県道36号線	6,889	532	0	6,357	69.6	69.6
沖繩市	1,088	0	0	1,088	100.0	100.0
うるま市	5,801	532	0	5,269	63.4	63.4
県道36号線(旧)	4,079	99	0	3,980	39.5	39.5
沖繩市	669	0	0	669	0.4	0.4
うるま市	3,410	99	0	3,311	47.4	47.4
県道37号線	8,617	598	0	8,019	83.2	83.2
うるま市	8,617	598	0	8,019	83.2	83.2
県道37号線(旧)	4,093	0	0	4,093	35.0	35.0
うるま市	4,093	0	0	4,093	35.0	35.0
県道130号線	1,641	0	0	1,641	100.0	100.0
北谷町	1,325	0	0	1,325	100.0	100.0
北中城村	316	0	0	316	100.0	100.0
県道146号線	4,288	0	0	4,288	100.0	100.0
北中城村	2,454	0	0	2,454	100.0	100.0
中城村	1,834	0	0	1,834	100.0	100.0
県道153号線	6,699	1,102	0	5,597	85.7	85.7
那覇市	697	0	0	697	0.0	0.0
浦添市	6,002	1,102	0	4,900	97.9	97.9
県道153号線(旧)	216	0	0	216	100.0	0.0
浦添市	216	0	0	216	100.0	0.0
県道155号線	3,256	0	0	3,256	100.0	100.0
那覇市	38	0	0	38	100.0	100.0
西原町	3,218	0	0	3,218	100.0	100.0
県道155号線(旧)	1,778	0	0	1,778	100.0	100.0
那覇市	368	0	0	368	100.0	100.0
西原町	1,410	0	0	1,410	100.0	100.0
具志川環状線	7,660	245	0	7,415	100.0	100.0
うるま市	7,660	245	0	7,415	100.0	100.0
具志川環状線(旧)	7,760	85	0	7,675	6.0	0.0
沖繩市	1,240	38	0	1,202	38.4	0.0
うるま市	6,520	47	0	6,473	0.0	0.0

単位：メートル

舗装率(%)	簡易含	歩道橋	道 路 面 積 (㎡)			歩 道 延 長		改良済 延 長	未改良 延 長
			道 路 敷	道 路 部	車 道	設置延長	総延長		
100.0	0	0	129,172	91,430	53,327	4,467	8,314	4,427	1,930
100.0	0	0	32,742	20,170	11,087	1,088	2,174	1,088	0
100.0	0	0	96,430	71,260	42,240	3,379	6,140	3,339	1,930
100.0	0	0	37,491	32,057	23,437	1,360	1,407	1,571	2,409
100.0	0	0	6,355	5,448	3,998	299	297	3	666
100.0	0	0	31,136	26,609	19,439	1,061	1,110	1,568	1,743
100.0	0	0	155,455	99,873	52,698	6,879	12,132	6,669	1,350
100.0	0	0	155,455	99,873	52,698	6,879	12,132	6,669	1,350
100.0	0	0	32,523	28,024	17,293	1,219	2,426	1,433	2,660
100.0	0	0	32,523	28,024	17,293	1,219	2,426	1,433	2,660
100.0	0	0	46,602	41,436	26,215	1,641	3,282	1,641	0
100.0	0	0	37,721	33,750	21,160	1,325	2,650	1,325	0
100.0	0	0	8,881	7,686	5,055	316	632	316	0
100.0	0	0	64,745	51,531	27,524	4,272	6,662	4,288	0
100.0	0	0	30,928	28,109	15,149	2,438	4,053	2,454	0
100.0	0	0	33,817	23,422	12,375	1,834	2,609	1,834	0
100.0	0	0	108,937	87,714	49,226	5,016	9,652	4,795	802
100.0	0	0	5,349	5,210	3,969	338	776	0	697
100.0	0	0	103,588	82,504	45,257	4,678	8,876	4,795	105
100.0	0	0	2,057	2,005	1,282	216	356	216	0
100.0	0	0	2,057	2,005	1,282	216	356	216	0
100.0	0	0	55,642	38,696	20,869	3,256	4,824	3,256	0
100.0	0	0	803	478	278	38	81	38	0
100.0	0	0	54,839	38,218	20,591	3,218	4,743	3,218	0
100.0	0	0	18,747	16,506	10,593	1,601	1,907	1,778	0
100.0	0	0	4,910	4,304	2,322	316	614	368	0
100.0	0	0	13,837	12,202	8,271	1,285	1,293	1,410	0
100.0	0	0	169,595	144,301	75,762	7,415	14,785	7,415	0
100.0	0	0	169,595	144,301	75,762	7,415	14,785	7,415	0
100.0	0	0	59,912	45,311	34,571	1,143	1,206	462	7,213
100.0	0	0	8,274	7,315	5,976	0	0	462	740
100.0	0	0	51,638	37,996	28,595	1,143	1,206	0	6,473

路線別内訳
一般県道

(平成19年4月1日現在)
中部土木事務所

路線名	改良済				未改良			
	19.5m 以上	13.0m 以上	5.5m 以上	5.5m 未満	5.5m 以上	3.5m 以上	3.5m 未満	うち自動車 交通不能
県道36号線	0	22	4,405	0	855	1,064	11	0
沖繩市	0	0	1,088	0	0	0	0	0
うるま市	0	22	3,317	0	855	1,064	11	0
県道36号線(旧)	0	0	1,396	175	1,105	1,304	0	0
沖繩市	0	0	3	0	439	227	0	0
うるま市	0	0	1,393	175	666	1,077	0	0
県道37号線	0	0	6,669	0	991	359	0	0
うるま市	0	0	6,669	0	991	359	0	0
県道37号線(旧)	0	0	1,433	0	4	721	1,935	0
うるま市	0	0	1,433	0	4	721	1,935	0
県道130号線	0	1,641	0	0	0	0	0	0
北谷町	0	1,325	0	0	0	0	0	0
北中城村	0	316	0	0	0	0	0	0
県道146号線	0	0	4,288	0	0	0	0	0
北中城村	0	0	2,454	0	0	0	0	0
中城村	0	0	1,834	0	0	0	0	0
県道153号線	48	839	3,737	171	475	327	0	0
那覇市	0	0	0	0	373	324	0	0
浦添市	48	839	3,737	171	102	3	0	0
県道153号線(旧)	0	0	158	58	0	0	0	0
浦添市	0	0	158	58	0	0	0	0
県道155号線	0	0	3,127	129	0	0	0	0
那覇市	0	0	38	0	0	0	0	0
西原町	0	0	3,089	129	0	0	0	0
県道155号線(旧)	0	0	1,187	591	0	0	0	0
那覇市	0	0	331	37	0	0	0	0
西原町	0	0	856	554	0	0	0	0
具志川環状線	0	42	7,373	0	0	0	0	0
うるま市	0	42	7,373	0	0	0	0	0
具志川環状線(旧)	0	0	462	0	1,658	4,584	971	0
沖繩市	0	0	462	0	293	391	56	0
うるま市	0	0	0	0	1,365	4,193	915	0

単位：メートル

舗装済	未舗装	舗装済				道路延長	橋梁		トンネル	
		セメント	アスファルト		個数		延長	個数	延長	
			高級	簡易						
6,357	0	0	4,427	1,930	6,269	8	88	0	0	
1,088	0	0	1,088	0	1,080	2	8	0	0	
5,269	0	0	3,339	1,930	5,189	6	80	0	0	
3,980	0	0	1,571	2,409	3,961	1	19	0	0	
669	0	0	3	666	650	1	19	0	0	
3,311	0	0	1,568	1,743	3,311	0	0	0	0	
8,019	0	0	6,669	1,350	8,003	3	16	0	0	
8,019	0	0	6,669	1,350	8,003	3	16	0	0	
4,093	0	0	1,433	2,660	4,090	1	3	0	0	
4,093	0	0	1,433	2,660	4,090	1	3	0	0	
1,641	0	0	1,641	0	1,641	0	0	0	0	
1,325	0	0	1,325	0	1,325	0	0	0	0	
316	0	0	316	0	316	0	0	0	0	
4,288	0	0	4,288	0	4,240	1	48	0	0	
2,454	0	0	2,454	0	2,406	1	48	0	0	
1,834	0	0	1,834	0	1,834	0	0	0	0	
5,597	0	0	4,795	802	4,976	6	621	0	0	
697	0	0	0	697	697	0	0	0	0	
4,900	0	0	4,795	105	4,279	6	621	0	0	
216	0	0	0	216	216	0	0	0	0	
216	0	0	0	216	216	0	0	0	0	
3,256	0	0	3,256	0	3,251	1	5	0	0	
38	0	0	38	0	38	0	0	0	0	
3,218	0	0	3,218	0	3,213	1	5	0	0	
1,778	0	0	1,778	0	1,772	1	6	0	0	
368	0	0	368	0	368	0	0	0	0	
1,410	0	0	1,410	0	1,404	1	6	0	0	
7,415	0	0	7,415	0	7,322	3	93	0	0	
7,415	0	0	7,415	0	7,322	3	93	0	0	
7,675	0	0	0	7,675	7,651	4	24	0	0	
1,202	0	0	0	1,202	1,202	0	0	0	0	
6,473	0	0	0	6,473	6,449	4	24	0	0	

路線別内訳
一般県道

(平成19年4月1日現在)
中部土木事務所

路線名	総延長	重用	未供用	実延長	改良率 (%)	舗高装率 (%)
那覇宜野湾線	5,299	115	0	5,184	91.5	67.4
宜野湾市	1,080	45	0	1,035	100.0	0.0
浦添市	4,219	70	0	4,149	89.4	84.2
沖縄県総合運動公園線	2,277	0	0	2,277	100.0	100.0
沖縄市	1,191	0	0	1,191	100.0	100.0
北中城村	1,086	0	0	1,086	100.0	100.0
事務所計	183,524	23,090	9,248	151,186	87.4	85.7
現道計	160,338	22,245	9,248	128,845	95.9	94.4
旧道計	23,186	845	0	22,341	38.5	35.7

単位：メートル

舗装率 簡易含 (%)	歩道橋	道 路 面 積 (㎡)			歩 道 延 長		改良済 延 長	未改良 延 長
		道 路 敷	道 路 部	車 道	設置延長	総延長		
100.0	0	72,671	67,568	44,945	2,976	1,645	4,745	439
100.0	0	9,066	8,633	7,228	293	296	1,035	0
100.0	0	63,605	58,935	37,717	2,683	1,349	3,710	439
100.0	0	82,631	68,558	37,951	2,277	4,554	2,277	0
100.0	0	40,332	35,642	20,371	1,191	2,382	1,191	0
100.0	0	42,299	32,916	17,580	1,086	2,172	1,086	0
100.0	2	2,568,547	2,091,760	1,185,461	120,878	217,580	132,201	18,985
100.0	2	2,372,517	1,932,927	1,070,951	114,909	209,489	123,593	5,252
100.0	0	196,030	158,833	114,510	5,969	8,091	8,608	13,733

路線別内訳
一般県道

(平成19年4月1日現在)
中部土木事務所

路線名	改良済				未改良			
	19.5m 以上	13.0m 以上	5.5m 以上	5.5m 未満	5.5m 以上	3.5m 以上	3.5m 未満	うち自動車 交通不能
那覇宜野湾線	0	228	4,246	271	439	0	0	0
宜野湾市	0	0	975	60	0	0	0	0
浦添市	0	228	3,271	211	439	0	0	0
沖縄県総合運動公園線	37	2,240	0	0	0	0	0	0
沖縄市	22	1,169	0	0	0	0	0	0
北中城村	15	1,071	0	0	0	0	0	0
事務所計	176	9,651	119,708	2,666	6,381	9,219	3,385	0
現道計	167	9,651	112,536	1,239	3,355	1,886	11	0
旧道計	9	0	7,172	1,427	3,026	7,333	3,374	0

単位：メートル

舗装済	未舗装	舗装済			道路延長	橋梁		トンネル	
		セメント	アスファルト			個数	延長	個数	延長
			高級	簡易					
5,184	0	8	3,486	1,690	5,088	4	96	0	0
1,035	0	0	0	1,035	999	2	36	0	0
4,149	0	8	3,486	655	4,089	2	60	0	0
2,277	0	0	2,277	0	2,237	1	40	0	0
1,191	0	0	1,191	0	1,191	0	0	0	0
1,086	0	0	1,086	0	1,046	1	40	0	0
151,186	0	48	129,513	21,625	148,800	72	2,386	0	0
128,845	0	8	121,584	7,253	126,534	64	2,311	0	0
22,341	0	40	7,929	14,372	22,266	8	75	0	0

路線別内訳
一般県道

(平成19年4月1日現在)
南部土木事務所

路線名	総延長	重用	未供用	実延長	改良率 (%)	舗装率 (%)
県道3号線	1,442	0	0	1,442	95.2	95.2
糸満市	1,442	0	0	1,442	95.2	95.2
県道3号線(旧)	431	0	0	431	0.0	0.0
糸満市	431	0	0	431	0.0	0.0
県道11号線	2,795	0	0	2,795	100.0	100.0
那覇市	60	0	0	60	100.0	100.0
豊見城市	2,735	0	0	2,735	100.0	100.0
県道11号線(新)	1,435	51	0	1,384	100.0	100.0
那覇市	193	0	0	193	100.0	100.0
豊見城市	1,242	51	0	1,191	100.0	100.0
県道15号線	3,932	0	0	3,932	100.0	100.0
糸満市	209	0	0	209	100.0	100.0
八重瀬町	512	0	0	512	100.0	100.0
八重瀬町	3,211	0	0	3,211	100.0	100.0
県道15号線(旧)	1,056	0	0	1,056	100.0	100.0
八重瀬町	1,056	0	0	1,056	100.0	100.0
県道17号線	5,926	0	0	5,926	100.0	100.0
南城市	3,008	0	0	3,008	100.0	100.0
八重瀬町	2,918	0	0	2,918	100.0	100.0
県道28号線	934	0	0	934	100.0	100.0
那覇市	934	0	0	934	100.0	100.0
県道39号線	1,993	0	0	1,993	100.0	100.0
那覇市	1,993	0	0	1,993	100.0	100.0
南風原与那原線	3,294	0	0	3,294	100.0	100.0
与那原町	416	0	0	416	100.0	100.0
南風原町	2,878	0	0	2,878	100.0	100.0
県道42号線	698	19	0	679	100.0	100.0
那覇市	698	19	0	679	100.0	100.0
県道43号線	1,916	0	0	1,916	100.0	100.0
那覇市	1,916	0	0	1,916	100.0	100.0
宇根仲泊線	12,675	0	0	12,675	100.0	100.0
久米島町	12,675	0	0	12,675	100.0	100.0

単位：メートル

舗装率(%)	歩道橋	道路面積 (㎡)			歩道延長		改良済延長	未改良延長
		道路敷	道路部	車道	設置延長	総延長		
100.0	0	24,971	19,379	13,383	1,228	1,684	1,373	69
100.0	0	24,971	19,379	13,383	1,228	1,684	1,373	69
100.0	0	3,243	2,428	1,951	0	0	0	431
100.0	0	3,243	2,428	1,951	0	0	0	431
100.0	0	37,297	32,985	21,215	2,603	4,145	2,795	0
100.0	0	978	978	714	12	24	60	0
100.0	0	36,319	32,007	20,501	2,591	4,121	2,735	0
100.0	0	20,535	19,378	9,492	1,381	2,742	1,384	0
100.0	0	3,897	3,660	1,674	193	391	193	0
100.0	0	16,638	15,718	7,818	1,188	2,351	1,191	0
100.0	0	66,384	51,098	24,239	3,932	7,801	3,932	0
100.0	0	3,414	2,742	1,366	209	418	209	0
100.0	0	12,075	6,666	3,330	512	1,017	512	0
100.0	0	50,895	41,690	19,543	3,211	6,366	3,211	0
100.0	0	15,457	13,133	7,831	1,056	1,139	1,056	0
100.0	0	15,457	13,133	7,831	1,056	1,139	1,056	0
100.0	0	77,834	68,384	37,491	5,234	8,130	5,926	0
100.0	0	40,241	35,155	18,382	2,964	5,831	3,008	0
100.0	0	37,593	33,229	19,109	2,270	2,299	2,918	0
100.0	0	21,503	21,166	8,406	934	2,098	934	0
100.0	0	21,503	21,166	8,406	934	2,098	934	0
100.0	0	43,183	43,183	14,518	1,993	3,980	1,993	0
100.0	0	43,183	43,183	14,518	1,993	3,980	1,993	0
100.0	0	51,872	39,681	22,045	3,289	6,577	3,294	0
100.0	0	5,424	4,949	2,732	416	831	416	0
100.0	0	46,448	34,732	19,313	2,873	5,746	2,878	0
100.0	0	19,691	19,691	12,336	647	1,200	679	0
100.0	0	19,691	19,691	12,336	647	1,200	679	0
100.0	0	25,217	25,217	17,244	1,916	3,832	1,916	0
100.0	0	25,217	25,217	17,244	1,916	3,832	1,916	0
100.0	0	179,849	123,722	80,965	6,735	10,759	12,675	0
100.0	0	179,849	123,722	80,965	6,735	10,759	12,675	0

路線別内訳
一般県道

(平成19年4月1日現在)
南部土木事務所

路線名	改良済				未改良			
	19.5m 以上	13.0m 以上	5.5m 以上	5.5m 未満	5.5m 以上	3.5m 以上	3.5m 未満	うち自動車 交通不能
県道3号線	0	0	1,373	0	69	0	0	0
糸満市	0	0	1,373	0	69	0	0	0
県道3号線(旧)	0	0	0	0	0	431	0	0
糸満市	0	0	0	0	0	431	0	0
県道11号線	0	60	2,735	0	0	0	0	0
那覇市	0	0	60	0	0	0	0	0
豊見城市	0	60	2,675	0	0	0	0	0
県道11号線(新)	0	0	1,384	0	0	0	0	0
那覇市	0	0	193	0	0	0	0	0
豊見城市	0	0	1,191	0	0	0	0	0
県道15号線	0	0	3,932	0	0	0	0	0
糸満市	0	0	209	0	0	0	0	0
八重瀬町	0	0	512	0	0	0	0	0
八重瀬町	0	0	3,211	0	0	0	0	0
県道15号線(旧)	0	0	1,056	0	0	0	0	0
八重瀬町	0	0	1,056	0	0	0	0	0
県道17号線	0	0	5,912	14	0	0	0	0
南城市	0	0	2,994	14	0	0	0	0
八重瀬町	0	0	2,918	0	0	0	0	0
県道28号線	0	0	934	0	0	0	0	0
那覇市	0	0	934	0	0	0	0	0
県道39号線	234	0	1,759	0	0	0	0	0
那覇市	234	0	1,759	0	0	0	0	0
南風原与那原線	12	13	3,269	0	0	0	0	0
与那原町	0	0	416	0	0	0	0	0
南風原町	12	13	2,853	0	0	0	0	0
県道42号線	0	679	0	0	0	0	0	0
那覇市	0	679	0	0	0	0	0	0
県道43号線	0	0	1,916	0	0	0	0	0
那覇市	0	0	1,916	0	0	0	0	0
宇根仲泊線	0	0	12,351	324	0	0	0	0
久米島町	0	0	12,351	324	0	0	0	0

単位：メートル

舗装済	未舗装	舗装済			道路延長	橋梁		トンネル	
		セメント	アスファルト			個数	延長	個数	延長
			高級	簡易					
1,442	0	0	1,373	69	1,442	0	0	0	0
1,442	0	0	1,373	69	1,442	0	0	0	0
431	0	0	0	431	431	0	0	0	0
431	0	0	0	431	431	0	0	0	0
2,795	0	0	2,795	0	2,650	3	145	0	0
60	0	0	60	0	60	0	0	0	0
2,735	0	0	2,735	0	2,590	3	145	0	0
1,384	0	0	1,384	0	1,067	2	317	0	0
193	0	0	193	0	193	0	0	0	0
1,191	0	0	1,191	0	874	2	317	0	0
3,932	0	0	3,932	0	3,932	0	0	0	0
209	0	0	209	0	209	0	0	0	0
512	0	0	512	0	512	0	0	0	0
3,211	0	0	3,211	0	3,211	0	0	0	0
1,056	0	0	1,056	0	1,056	0	0	0	0
1,056	0	0	1,056	0	1,056	0	0	0	0
5,926	0	0	5,926	0	5,905	2	21	0	0
3,008	0	0	3,008	0	2,987	2	21	0	0
2,918	0	0	2,918	0	2,918	0	0	0	0
934	0	0	934	0	931	1	3	0	0
934	0	0	934	0	931	1	3	0	0
1,993	0	0	1,993	0	1,974	2	19	0	0
1,993	0	0	1,993	0	1,974	2	19	0	0
3,294	0	0	3,294	0	3,281	2	13	0	0
416	0	0	416	0	416	0	0	0	0
2,878	0	0	2,878	0	2,865	2	13	0	0
679	0	0	679	0	657	1	22	0	0
679	0	0	679	0	657	1	22	0	0
1,916	0	0	1,916	0	1,899	1	17	0	0
1,916	0	0	1,916	0	1,899	1	17	0	0
12,675	0	0	12,675	0	12,648	7	27	0	0
12,675	0	0	12,675	0	12,648	7	27	0	0

路線別内訳
一般県道

(平成19年4月1日現在)
南部土木事務所

路線名	総延長	重用	未供用	実延長	改良率 (%)	舗高装率 (%)
県道46号線	3,008	0	0	3,008	100.0	100.0
那覇市	3,008	0	0	3,008	100.0	100.0
県道47号線	774	13	0	761	100.0	100.0
那覇市	774	13	0	761	100.0	100.0
県道48号線	7,252	63	0	7,189	100.0	100.0
南風原町	866	37	0	829	100.0	100.0
南城市	5,648	26	0	5,622	100.0	100.0
八重瀬町	738	0	0	738	100.0	100.0
県道48号線(旧)	764	0	0	764	0.0	0.0
南城市	764	0	0	764	0.0	0.0
県道49号線	694	0	0	694	100.0	100.0
那覇市	694	0	0	694	100.0	100.0
県道50号線	888	0	0	888	100.0	100.0
那覇市	888	0	0	888	100.0	100.0
県道52号線	4,820	122	0	4,698	84.7	34.4
糸満市	1,445	0	0	1,445	72.3	23.5
八重瀬町	3,375	122	0	3,253	90.2	39.3
県道54号線	2,921	0	0	2,921	100.0	100.0
糸満市	2,921	0	0	2,921	100.0	100.0
県道62号線	2,204	0	0	2,204	100.0	100.0
那覇市	1,980	0	0	1,980	100.0	100.0
豊見城市	224	0	0	224	100.0	100.0
県道68号線	1,695	0	0	1,695	100.0	100.0
豊見城市	1,695	0	0	1,695	100.0	100.0
県道128号線	1,757	0	0	1,757	100.0	100.0
南風原町	1,757	0	0	1,757	100.0	100.0
県道131号線	2,989	0	0	2,989	67.4	67.4
八重瀬町	2,989	0	0	2,989	67.4	67.4
県道134号線	1,893	0	0	1,893	62.5	68.0
糸満市	750	0	0	750	5.3	19.2
八重瀬町	1,143	0	0	1,143	100.0	100.0

単位：メートル

舗装率(%)	歩道橋	道路面積 (㎡)			歩道延長		改良済延長	未改良延長
		道路敷	道路部	車道	設置延長	総延長		
100.0	0	40,674	39,858	24,176	3,008	5,728	3,008	0
100.0	0	40,674	39,858	24,176	3,008	5,728	3,008	0
100.0	0	10,715	10,715	5,708	761	1,522	761	0
100.0	0	10,715	10,715	5,708	761	1,522	761	0
100.0	0	109,520	95,062	46,291	7,189	13,282	7,189	0
100.0	0	12,255	11,435	5,679	829	1,617	829	0
100.0	0	86,939	74,507	36,169	5,622	10,184	5,622	0
100.0	0	10,326	9,120	4,443	738	1,481	738	0
100.0	0	5,833	5,575	4,060	0	0	0	764
100.0	0	5,833	5,575	4,060	0	0	0	764
100.0	0	7,715	7,078	4,097	694	735	694	0
100.0	0	7,715	7,078	4,097	694	735	694	0
100.0	0	8,871	7,593	5,393	348	685	888	0
100.0	0	8,871	7,593	5,393	348	685	888	0
100.0	0	51,475	43,990	28,859	2,593	5,290	3,980	718
100.0	0	15,934	12,136	9,517	375	715	1,045	400
100.0	0	35,541	31,854	19,342	2,218	4,575	2,935	318
100.0	0	25,954	22,308	17,236	667	961	2,921	0
100.0	0	25,954	22,308	17,236	667	961	2,921	0
100.0	0	23,616	23,191	16,188	2,152	3,869	2,204	0
100.0	0	21,213	20,950	14,668	1,928	3,420	1,980	0
100.0	0	2,403	2,241	1,520	224	449	224	0
100.0	1	21,696	20,668	12,873	1,695	3,248	1,695	0
100.0	1	21,696	20,668	12,873	1,695	3,248	1,695	0
100.0	0	20,415	15,879	10,909	1,325	2,395	1,757	0
100.0	0	20,415	15,879	10,909	1,325	2,395	1,757	0
100.0	0	42,195	33,822	22,076	2,027	2,614	2,014	975
100.0	0	42,195	33,822	22,076	2,027	2,614	2,014	975
100.0	0	19,476	16,421	9,875	616	1,128	1,183	710
100.0	0	7,100	5,840	3,080	104	104	40	710
100.0	0	12,376	10,581	6,795	512	1,024	1,143	0

路線別内訳
一般県道

(平成19年4月1日現在)
南部土木事務所

路線名	改 良 済				未 改 良			
	19.5m 以上	13.0m 以上	5.5m 以上	5.5m 未満	5.5m 以上	3.5m 以上	3.5m 未満	うち自動車 交通不能
県道46号線	0	410	2,598	0	0	0	0	0
那覇市	0	410	2,598	0	0	0	0	0
県道47号線	0	0	761	0	0	0	0	0
那覇市	0	0	761	0	0	0	0	0
県道48号線	0	0	7,189	0	0	0	0	0
南風原町	0	0	829	0	0	0	0	0
南城市	0	0	5,622	0	0	0	0	0
八重瀬町	0	0	738	0	0	0	0	0
県道48号線(旧)	0	0	0	0	580	184	0	0
南城市	0	0	0	0	580	184	0	0
県道49号線	0	0	694	0	0	0	0	0
那覇市	0	0	694	0	0	0	0	0
県道50号線	0	0	888	0	0	0	0	0
那覇市	0	0	888	0	0	0	0	0
県道52号線	0	0	3,980	0	603	115	0	0
糸満市	0	0	1,045	0	359	41	0	0
八重瀬町	0	0	2,935	0	244	74	0	0
県道54号線	0	0	2,040	881	0	0	0	0
糸満市	0	0	2,040	881	0	0	0	0
県道62号線	0	12	2,172	20	0	0	0	0
那覇市	0	12	1,968	0	0	0	0	0
豊見城市	0	0	204	20	0	0	0	0
県道68号線	13	19	1,663	0	0	0	0	0
豊見城市	13	19	1,663	0	0	0	0	0
県道128号線	0	0	1,757	0	0	0	0	0
南風原町	0	0	1,757	0	0	0	0	0
県道131号線	0	0	2,014	0	0	975	0	0
八重瀬町	0	0	2,014	0	0	975	0	0
県道134号線	0	0	1,183	0	0	710	0	0
糸満市	0	0	40	0	0	710	0	0
八重瀬町	0	0	1,143	0	0	0	0	0

単位：メートル

舗装済	未舗装	舗装済			道路延長	橋梁		トンネル	
		セメント	アスファルト			個数	延長	個数	延長
			高級	簡易					
3,008	0	0	3,008	0	2,997	2	11	0	0
3,008	0	0	3,008	0	2,997	2	11	0	0
761	0	0	761	0	761	0	0	0	0
761	0	0	761	0	761	0	0	0	0
7,189	0	0	7,189	0	7,157	2	32	0	0
829	0	0	829	0	829	0	0	0	0
5,622	0	0	5,622	0	5,590	2	32	0	0
738	0	0	738	0	738	0	0	0	0
764	0	0	0	764	764	0	0	0	0
764	0	0	0	764	764	0	0	0	0
694	0	0	694	0	694	0	0	0	0
694	0	0	694	0	694	0	0	0	0
888	0	0	888	0	888	0	0	0	0
888	0	0	888	0	888	0	0	0	0
4,698	0	0	1,617	3,081	4,687	3	11	0	0
1,445	0	0	340	1,105	1,441	1	4	0	0
3,253	0	0	1,277	1,976	3,246	2	7	0	0
2,921	0	0	2,921	0	2,921	0	0	0	0
2,921	0	0	2,921	0	2,921	0	0	0	0
2,204	0	0	2,204	0	2,201	1	3	0	0
1,980	0	0	1,980	0	1,977	1	3	0	0
224	0	0	224	0	224	0	0	0	0
1,695	0	0	1,695	0	1,695	0	0	0	0
1,695	0	0	1,695	0	1,695	0	0	0	0
1,757	0	0	1,757	0	1,757	0	0	0	0
1,757	0	0	1,757	0	1,757	0	0	0	0
2,989	0	0	2,014	975	2,986	1	3	0	0
2,989	0	0	2,014	975	2,986	1	3	0	0
1,893	0	0	1,287	606	1,890	1	3	0	0
750	0	0	144	606	747	1	3	0	0
1,143	0	0	1,143	0	1,143	0	0	0	0

路線別内訳
一般県道

(平成19年4月1日現在)
南部土木事務所

路線名	総延長	重用	未供用	実延長	改良率 (%)	舗装率 (%)
佐敷玉城線	7,198	1,032	0	6,166	100.0	100.0
南城市	7,198	1,032	0	6,166	100.0	100.0
佐敷玉城線(旧)	319	0	0	319	100.0	100.0
南城市	319	0	0	319	100.0	100.0
県道138号線	386	0	0	386	100.0	100.0
南城市	386	0	0	386	100.0	100.0
県道139号線	224	0	0	224	0.0	0.0
与那原町	224	0	0	224	0.0	0.0
兼城港線	98	0	0	98	100.0	100.0
久米島町	98	0	0	98	100.0	100.0
渡嘉敷港線	324	0	0	324	93.8	0.0
渡嘉敷村	324	0	0	324	93.8	0.0
渡嘉敷港線(旧)	252	0	0	252	87.7	0.0
渡嘉敷村	252	0	0	252	87.7	0.0
座間味港線	129	0	0	129	0.0	0.0
座間味村	129	0	0	129	0.0	0.0
栗国港線	780	0	0	780	100.0	0.0
栗国村	780	0	0	780	100.0	0.0
渡名喜港線	25	0	0	25	0.0	0.0
渡名喜村	25	0	0	25	0.0	0.0
南大東飛行場線	4,427	0	0	4,427	100.0	100.0
南大東村	4,427	0	0	4,427	100.0	100.0
北大東港線	2,219	0	0	2,219	100.0	83.8
北大東村	2,219	0	0	2,219	100.0	83.8
真地久茂地線	5,219	1,148	0	4,071	94.7	44.8
那覇市	5,219	1,148	0	4,071	94.7	44.8
那覇内環状線	5,498	871	0	4,627	100.0	100.0
那覇市	5,498	871	0	4,627	100.0	100.0
那覇内環状線(旧)	1,738	0	0	1,738	100.0	21.4
那覇市	1,738	0	0	1,738	100.0	21.4
魂魄之塔線	1,112	0	0	1,112	100.0	58.9
糸満市	1,112	0	0	1,112	100.0	58.9

単位：メートル

舗装率 (%)	歩道橋	道 路 面 積 (㎡)			歩 道 延 長		改良済 延 長	未改良 延 長
		道 路 敷	道 路 部	車 道	設置延長	総延長		
100.0	0	102,705	86,688	40,336	5,946	11,364	6,166	0
100.0	0	102,705	86,688	40,336	5,946	11,364	6,166	0
100.0	0	3,594	3,474	1,783	319	634	319	0
100.0	0	3,594	3,474	1,783	319	634	319	0
100.0	0	4,232	3,775	2,263	381	736	386	0
100.0	0	4,232	3,775	2,263	381	736	386	0
100.0	0	1,612	1,489	1,244	0	0	0	224
100.0	0	1,612	1,489	1,244	0	0	0	224
100.0	0	1,176	1,176	588	98	196	98	0
100.0	0	1,176	1,176	588	98	196	98	0
100.0	0	2,208	2,142	1,316	221	288	304	20
100.0	0	2,208	2,142	1,316	221	288	304	20
100.0	0	1,429	1,400	771	221	221	221	31
100.0	0	1,429	1,400	771	221	221	221	31
100.0	0	1,069	810	648	0	0	0	129
100.0	0	1,069	810	648	0	0	0	129
100.0	0	7,722	5,850	4,680	0	0	780	0
100.0	0	7,722	5,850	4,680	0	0	780	0
0.0	0	132	100	75	0	0	0	25
0.0	0	132	100	75	0	0	0	25
100.0	0	104,963	96,636	31,390	4,427	5,314	4,427	0
100.0	0	104,963	96,636	31,390	4,427	5,314	4,427	0
100.0	0	28,733	20,875	14,755	1,184	1,390	2,219	0
100.0	0	28,733	20,875	14,755	1,184	1,390	2,219	0
100.0	0	63,165	61,707	40,313	2,841	4,552	3,854	217
100.0	0	63,165	61,707	40,313	2,841	4,552	3,854	217
100.0	3	118,611	107,735	56,106	4,627	7,699	4,627	0
100.0	3	118,611	107,735	56,106	4,627	7,699	4,627	0
100.0	0	18,648	17,632	12,420	760	1,170	1,738	0
100.0	0	18,648	17,632	12,420	760	1,170	1,738	0
100.0	0	8,850	7,650	6,120	1,112	1,112	1,112	0
100.0	0	8,850	7,650	6,120	1,112	1,112	1,112	0

路線別内訳
一般県道

(平成19年4月1日現在)
南部土木事務所

路線名	改良済				未改良			
	19.5m以上	13.0m以上	5.5m以上	5.5m未満	5.5m以上	3.5m以上	3.5m未満	うち自動車交通不能
佐敷玉城線	0	0	6,166	0	0	0	0	0
南城市	0	0	6,166	0	0	0	0	0
佐敷玉城線(旧)	0	0	33	286	0	0	0	0
南城市	0	0	33	286	0	0	0	0
県道138号線	0	0	386	0	0	0	0	0
南城市	0	0	386	0	0	0	0	0
県道139号線	0	0	0	0	89	135	0	0
与那原町	0	0	0	0	89	135	0	0
兼城港線	0	0	98	0	0	0	0	0
久米島町	0	0	98	0	0	0	0	0
渡嘉敷港線	0	0	0	304	0	0	20	0
渡嘉敷村	0	0	0	304	0	0	20	0
渡嘉敷港線(旧)	0	0	0	221	0	9	22	0
渡嘉敷村	0	0	0	221	0	9	22	0
座間味港線	0	0	0	0	0	129	0	0
座間味村	0	0	0	0	0	129	0	0
栗国港線	0	0	780	0	0	0	0	0
栗国村	0	0	780	0	0	0	0	0
渡名喜港線	0	0	0	0	0	0	25	0
渡名喜村	0	0	0	0	0	0	25	0
南大東飛行場線	22	17	4,388	0	0	0	0	0
南大東村	22	17	4,388	0	0	0	0	0
北大東港線	0	0	2,219	0	0	0	0	0
北大東村	0	0	2,219	0	0	0	0	0
真地久茂地線	0	663	1,365	1,826	0	212	5	0
那覇市	0	663	1,365	1,826	0	212	5	0
那覇内環状線	144	2,395	2,088	0	0	0	0	0
那覇市	144	2,395	2,088	0	0	0	0	0
那覇内環状線(旧)	0	0	1,591	147	0	0	0	0
那覇市	0	0	1,591	147	0	0	0	0
魂魄之塔線	0	0	1,112	0	0	0	0	0
糸満市	0	0	1,112	0	0	0	0	0

単位：メートル

舗装済	未舗装	舗装済			道路延長	橋梁		トンネル	
		セメント	アスファルト			個数	延長	個数	延長
			高級	簡易					
6,166	0	0	6,166	0	6,166	0	0	0	0
6,166	0	0	6,166	0	6,166	0	0	0	0
319	0	0	319	0	319	0	0	0	0
319	0	0	319	0	319	0	0	0	0
386	0	0	386	0	386	0	0	0	0
386	0	0	386	0	386	0	0	0	0
224	0	0	0	224	224	0	0	0	0
224	0	0	0	224	224	0	0	0	0
98	0	0	98	0	98	0	0	0	0
98	0	0	98	0	98	0	0	0	0
324	0	0	0	324	286	1	38	0	0
324	0	0	0	324	286	1	38	0	0
252	0	0	0	252	252	0	0	0	0
252	0	0	0	252	252	0	0	0	0
129	0	0	0	129	125	1	4	0	0
129	0	0	0	129	125	1	4	0	0
780	0	0	0	780	780	0	0	0	0
780	0	0	0	780	780	0	0	0	0
0	25	0	0	0	25	0	0	0	0
0	25	0	0	0	25	0	0	0	0
4,427	0	0	4,427	0	4,427	0	0	0	0
4,427	0	0	4,427	0	4,427	0	0	0	0
2,219	0	69	1,790	360	2,219	0	0	0	0
2,219	0	69	1,790	360	2,219	0	0	0	0
4,071	0	0	1,823	2,248	3,749	4	322	0	0
4,071	0	0	1,823	2,248	3,749	4	322	0	0
4,627	0	0	4,627	0	4,468	2	159	0	0
4,627	0	0	4,627	0	4,468	2	159	0	0
1,738	0	0	372	1,366	1,738	0	0	0	0
1,738	0	0	372	1,366	1,738	0	0	0	0
1,112	0	0	655	457	1,112	0	0	0	0
1,112	0	0	655	457	1,112	0	0	0	0

路線別内訳
一般県道

(平成19年4月1日現在)
南部土木事務所

路線名	総延長	重用	未供用	実延長	改良率 (%)	舗高装率 (%)
北南線	6,744	0	0	6,744	100.0	100.0
南大東村	6,744	0	0	6,744	100.0	100.0
北南線(旧)	1,050	0	0	1,050	0.0	5.7
南大東村	1,050	0	0	1,050	0.0	5.7
那覇宜野湾線	2,145	0	663	1,482	100.0	100.0
那覇市	2,145	0	663	1,482	100.0	100.0
那覇空港線	3,812	546	0	3,266	100.0	100.0
那覇市	2,972	546	0	2,426	100.0	100.0
豊見城市	840	0	0	840	100.0	100.0
久米島一周線	40,167	13,517	25,990	660	100.0	100.0
久米島町	40,167	13,517	25,990	660	100.0	100.0
東風平豊見城線	9,156	1,297	6,519	1,340	100.0	100.0
豊見城市	7,066	856	4,870	1,340	100.0	100.0
八重瀬町	2,090	441	1,649	0	0.0	0.0
糸満具志頭線	9,242	34	3,110	6,098	100.0	100.0
糸満市	9,154	34	3,110	6,010	100.0	100.0
八重瀬町	88	0	0	88	100.0	100.0
事務所計	172,450	18,713	36,282	117,455	95.4	88.9
現道計	165,405	18,662	36,282	110,461	97.2	91.6
旧道計	5,610	0	0	5,610	59.4	32.2
新道計	1,435	51	0	1,384	100.0	100.0

単位：メートル

舗装率 簡易含 (%)	歩道橋	道 路 面 積 (㎡)			歩 道 延 長		改良済 延 長	未改良 延 長
		道 路 敷	道 路 部	車 道	設置延長	総延長		
100.0	0	76,303	61,586	42,374	1,705	1,681	6,744	0
100.0	0	76,303	61,586	42,374	1,705	1,681	6,744	0
100.0	0	6,720	6,720	5,250	0	0	0	1,050
100.0	0	6,720	6,720	5,250	0	0	0	1,050
100.0	0	31,587	31,587	24,863	1,312	2,364	1,482	0
100.0	0	31,587	31,587	24,863	1,312	2,364	1,482	0
100.0	0	60,322	55,667	29,388	3,266	8,000	3,266	0
100.0	0	45,485	44,104	23,681	2,426	6,332	2,426	0
100.0	0	14,837	11,563	5,707	840	1,668	840	0
100.0	0	15,884	7,870	3,650	660	1,140	660	0
100.0	0	15,884	7,870	3,650	660	1,140	660	0
100.0	0	42,770	42,660	22,481	1,340	2,716	1,340	0
100.0	0	42,770	42,660	22,481	1,340	2,716	1,340	0
0.0	0	0	0	0	0	0	0	0
100.0	0	80,310	69,556	40,075	4,421	7,368	6,098	0
100.0	0	78,976	68,814	39,476	4,412	7,359	6,010	0
100.0	0	1,334	742	599	9	9	88	0
100.0	4	1,757,936	1,516,390	861,746	88,864	153,489	112,092	5,363
100.0	4	1,682,477	1,446,650	818,188	85,127	147,583	107,374	3,087
100.0	0	54,924	50,362	34,066	2,356	3,164	3,334	2,276
100.0	0	20,535	19,378	9,492	1,381	2,742	1,384	0

路線別内訳
一般県道

(平成19年4月1日現在)
南部土木事務所

路線名	改 良 済				未 改 良			
	19.5m 以上	13.0m 以上	5.5m 以上	5.5m 未満	5.5m 以上	3.5m 以上	3.5m 未満	うち自動車 交通不能
北南線	0	0	6,688	56	0	0	0	0
南大東村	0	0	6,688	56	0	0	0	0
北南線(旧)	0	0	0	0	0	1,050	0	0
南大東村	0	0	0	0	0	1,050	0	0
那覇宜野湾線	282	1,123	77	0	0	0	0	0
那覇市	282	1,123	77	0	0	0	0	0
那覇空港線	20	980	2,223	43	0	0	0	0
那覇市	20	980	1,383	43	0	0	0	0
豊見城市	0	0	840	0	0	0	0	0
久米島一周線	0	0	660	0	0	0	0	0
久米島町	0	0	660	0	0	0	0	0
東風平豊見城線	0	1,340	0	0	0	0	0	0
豊見城市	0	1,340	0	0	0	0	0	0
八重瀬町	0	0	0	0	0	0	0	0
糸満具志頭線	0	0	6,098	0	0	0	0	0
糸満市	0	0	6,010	0	0	0	0	0
八重瀬町	0	0	88	0	0	0	0	0
事務所計	727	7,711	99,532	4,122	1,341	3,950	72	0
現道計	727	7,711	95,468	3,468	761	2,276	50	0
旧道計	0	0	2,680	654	580	1,674	22	0
新道計	0	0	1,384	0	0	0	0	0

単位：メートル

舗装済	未舗装	舗装済			道路延長	橋梁		トンネル	
		セメント	アスファルト			個数	延長	個数	延長
			高級	簡易					
6,744	0	0	6,744	0	6,744	0	0	0	0
6,744	0	0	6,744	0	6,744	0	0	0	0
1,050	0	60	0	990	1,050	0	0	0	0
1,050	0	60	0	990	1,050	0	0	0	0
1,482	0	0	1,482	0	1,466	1	16	0	0
1,482	0	0	1,482	0	1,466	1	16	0	0
3,266	0	0	3,266	0	3,253	2	13	0	0
2,426	0	0	2,426	0	2,420	1	6	0	0
840	0	0	840	0	833	1	7	0	0
660	0	0	660	0	625	1	35	0	0
660	0	0	660	0	625	1	35	0	0
1,340	0	0	1,340	0	1,260	1	80	0	0
1,340	0	0	1,340	0	1,260	1	80	0	0
0	0	0	0	0	0	0	0	0	0
6,098	0	0	6,098	0	6,095	1	3	0	0
6,010	0	0	6,010	0	6,007	1	3	0	0
88	0	0	88	0	88	0	0	0	0
117,430	25	129	104,245	13,056	116,138	45	1,317	0	0
110,436	25	69	101,114	9,253	109,461	43	1,000	0	0
5,610	0	60	1,747	3,803	5,610	0	0	0	0
1,384	0	0	1,384	0	1,067	2	317	0	0

路線別内訳

(平成19年4月1日現在)

一般県道

宮古支庁土木建築課

路線名	総延長	重用	未供用	実延長	改良率 (%)	舗高装率 (%)
平良下地島空港線	14,900	0	14,900	0	0.0	0.0
宮古島市	14,900	0	14,900	0	0.0	0.0
平良新里線	13,153	923	0	12,230	93.2	90.3
宮古島市	13,153	923	0	12,230	93.2	90.3
平良新里線(旧)	511	0	0	511	100.0	100.0
宮古島市	511	0	0	511	100.0	100.0
与那覇上地線	1,175	0	0	1,175	41.2	41.2
宮古島市	1,175	0	0	1,175	41.2	41.2
平良久松港線	2,783	0	0	2,783	100.0	100.0
宮古島市	2,783	0	0	2,783	100.0	100.0
鏡原増原線	3,867	0	0	3,867	96.9	96.9
宮古島市	3,867	0	0	3,867	96.9	96.9
野原越七原線	3,299	0	0	3,299	100.0	100.0
宮古島市	3,299	0	0	3,299	100.0	100.0
野原越七原線(旧)	250	0	0	250	0.0	0.0
宮古島市	250	0	0	250	0.0	0.0
嘉手苅屋原線	4,630	0	0	4,630	100.0	69.8
宮古島市	4,630	0	0	4,630	100.0	69.8
嘉手苅屋原線(旧)	200	0	0	200	0.0	0.0
宮古島市	200	0	0	200	0.0	0.0
根間地与那節線	3,889	0	0	3,889	100.0	100.0
宮古島市	3,889	0	0	3,889	100.0	100.0
根間地与那節線(旧)	784	0	0	784	0.0	0.0
宮古島市	784	0	0	784	0.0	0.0
福里保良線	5,024	0	229	4,795	95.0	95.0
宮古島市	5,024	0	229	4,795	95.0	95.0
福里保良線(旧)	1,060	0	0	1,060	0.0	0.0
宮古島市	1,060	0	0	1,060	0.0	0.0
川満山中線	3,086	15	0	3,071	97.5	92.4
宮古島市	3,086	15	0	3,071	97.5	92.4
川満山中線(旧)	180	0	0	180	0.0	0.0
宮古島市	180	0	0	180	0.0	0.0

単位：メートル

舗装率 (%)	歩道橋	道 路 面 積 (㎡)			歩 道 延 長		改良済 延 長	未改良 延 長
		道 路 敷	道 路 部	車 道	設置延長	総延長		
0.0	0	0	0	0	0	0	0	0
0.0	0	0	0	0	0	0	0	0
100.0	0	142,156	134,651	74,637	10,922	16,463	11,397	833
100.0	0	142,156	134,651	74,637	10,922	16,463	11,397	833
100.0	0	4,197	3,326	2,712	0	0	511	0
100.0	0	4,197	3,326	2,712	0	0	511	0
100.0	0	12,925	12,680	8,273	831	1,033	484	691
100.0	0	12,925	12,680	8,273	831	1,033	484	691
100.0	0	46,590	43,353	19,975	2,783	6,011	2,783	0
100.0	0	46,590	43,353	19,975	2,783	6,011	2,783	0
100.0	0	53,034	40,444	26,703	3,298	5,229	3,747	120
100.0	0	53,034	40,444	26,703	3,298	5,229	3,747	120
100.0	0	49,273	43,606	23,700	2,931	4,383	3,299	0
100.0	0	49,273	43,606	23,700	2,931	4,383	3,299	0
100.0	0	1,125	1,125	875	0	0	0	250
100.0	0	1,125	1,125	875	0	0	0	250
100.0	0	57,560	52,530	27,420	4,166	7,540	4,630	0
100.0	0	57,560	52,530	27,420	4,166	7,540	4,630	0
100.0	0	910	850	650	0	0	0	200
100.0	0	910	850	650	0	0	0	200
100.0	0	59,354	53,124	29,688	3,762	7,113	3,889	0
100.0	0	59,354	53,124	29,688	3,762	7,113	3,889	0
100.0	0	4,002	3,804	3,020	0	0	0	784
100.0	0	4,002	3,804	3,020	0	0	0	784
100.0	0	57,043	52,218	30,088	2,918	3,158	4,557	238
100.0	0	57,043	52,218	30,088	2,918	3,158	4,557	238
91.5	0	5,663	5,047	3,987	0	0	0	1,060
91.5	0	5,663	5,047	3,987	0	0	0	1,060
100.0	0	39,785	33,971	21,015	2,250	2,404	2,994	77
100.0	0	39,785	33,971	21,015	2,250	2,404	2,994	77
100.0	0	810	720	540	0	0	0	180
100.0	0	810	720	540	0	0	0	180

路線別内訳

(平成19年4月1日現在)

一般県道

宮古支庁土木建築課

路線名	改良済				未改良			
	19.5m以上	13.0m以上	5.5m以上	5.5m未満	5.5m以上	3.5m以上	3.5m未満	うち自動車交通不能
平良下地島空港線	0	0	0	0	0	0	0	0
宮古島市	0	0	0	0	0	0	0	0
平良新里線	0	0	11,397	0	0	833	0	0
宮古島市	0	0	11,397	0	0	833	0	0
平良新里線(旧)	0	0	0	511	0	0	0	0
宮古島市	0	0	0	511	0	0	0	0
与那覇上地線	0	0	484	0	691	0	0	0
宮古島市	0	0	484	0	691	0	0	0
平良久松港線	0	0	2,783	0	0	0	0	0
宮古島市	0	0	2,783	0	0	0	0	0
鏡原増原線	0	0	3,747	0	0	120	0	0
宮古島市	0	0	3,747	0	0	120	0	0
野原越七原線	0	0	3,299	0	0	0	0	0
宮古島市	0	0	3,299	0	0	0	0	0
野原越七原線(旧)	0	0	0	0	0	250	0	0
宮古島市	0	0	0	0	0	250	0	0
嘉手苅屋原線	0	0	4,630	0	0	0	0	0
宮古島市	0	0	4,630	0	0	0	0	0
嘉手苅屋原線(旧)	0	0	0	0	0	50	150	0
宮古島市	0	0	0	0	0	50	150	0
根間地与那節線	0	0	3,889	0	0	0	0	0
宮古島市	0	0	3,889	0	0	0	0	0
根間地与那節線(旧)	0	0	0	0	0	784	0	0
宮古島市	0	0	0	0	0	784	0	0
福里保良線	0	0	4,557	0	0	238	0	0
宮古島市	0	0	4,557	0	0	238	0	0
福里保良線(旧)	0	0	0	0	0	850	210	0
宮古島市	0	0	0	0	0	850	210	0
川満山中線	0	0	2,994	0	0	77	0	0
宮古島市	0	0	2,994	0	0	77	0	0
川満山中線(旧)	0	0	0	0	0	0	180	0
宮古島市	0	0	0	0	0	0	180	0

単位：メートル

舗装済	未舗装	舗装済			道路延長	橋梁		トンネル	
		セメント	アスファルト			個数	延長	個数	延長
			高級	簡易					
0	0	0	0	0	0	0	0	0	
0	0	0	0	0	0	0	0	0	
12,230	0	110	10,928	1,192	12,230	0	0	0	
12,230	0	110	10,928	1,192	12,230	0	0	0	
511	0	0	511	0	511	0	0	0	
511	0	0	511	0	511	0	0	0	
1,175	0	0	484	691	1,170	1	5	0	
1,175	0	0	484	691	1,170	1	5	0	
2,783	0	0	2,783	0	2,783	0	0	0	
2,783	0	0	2,783	0	2,783	0	0	0	
3,867	0	0	3,747	120	3,859	2	8	0	
3,867	0	0	3,747	120	3,859	2	8	0	
3,299	0	0	3,299	0	3,299	0	0	0	
3,299	0	0	3,299	0	3,299	0	0	0	
250	0	0	0	250	250	0	0	0	
250	0	0	0	250	250	0	0	0	
4,630	0	0	3,232	1,398	4,624	1	6	0	
4,630	0	0	3,232	1,398	4,624	1	6	0	
200	0	0	0	200	200	0	0	0	
200	0	0	0	200	200	0	0	0	
3,889	0	0	3,889	0	3,889	0	0	0	
3,889	0	0	3,889	0	3,889	0	0	0	
784	0	0	0	784	784	0	0	0	
784	0	0	0	784	784	0	0	0	
4,795	0	0	4,557	238	4,795	0	0	0	
4,795	0	0	4,557	238	4,795	0	0	0	
970	90	0	0	970	1,060	0	0	0	
970	90	0	0	970	1,060	0	0	0	
3,071	0	0	2,839	232	3,071	0	0	0	
3,071	0	0	2,839	232	3,071	0	0	0	
180	0	0	0	180	180	0	0	0	
180	0	0	0	180	180	0	0	0	

路線別内訳

(平成19年4月1日現在)

一般県道

宮古支庁土木建築課

路線名	総延長	重用	未供用	実延長	改良率 (%)	舗装率 (%)
友利線	6,350	10	0	6,340	100.0	100.0
宮古島市	6,350	10	0	6,340	100.0	100.0
宮国線	3,956	9	0	3,947	100.0	100.0
宮古島市	3,956	9	0	3,947	100.0	100.0
長山港佐良浜港線	13,249	946	0	12,303	100.0	100.0
宮古島市	13,249	946	0	12,303	100.0	100.0
長山港佐良浜港線(旧)	560	0	0	560	0.0	0.0
宮古島市	560	0	0	560	0.0	0.0
多良間多良間港線	814	0	0	814	60.7	60.7
多良間村	814	0	0	814	60.7	60.7
塩川仲筋線	7,675	0	0	7,675	100.0	100.0
多良間村	7,675	0	0	7,675	100.0	100.0
保良上地線	18,499	0	8,318	10,181	100.0	100.0
宮古島市	18,499	0	8,318	10,181	100.0	100.0
池間大浦線	11,825	0	0	11,825	99.1	98.3
宮古島市	11,825	0	0	11,825	99.1	98.3
城辺下地線	11,874	60	11,150	664	100.0	86.6
宮古島市	11,874	60	11,150	664	100.0	86.6
高野西里線	10,690	2,034	1,779	6,877	100.0	100.0
宮古島市	10,690	2,034	1,779	6,877	100.0	100.0
事務所計	144,283	3,997	36,376	103,910	94.8	92.8
現道計	140,738	3,997	36,376	100,365	97.6	95.5
旧道計	3,545	0	0	3,545	14.4	14.4

単位：メートル

舗装率(%)	歩道橋	道路面積(m ²)			歩道延長		改良済延長	未改良延長
		道路敷	道路部	車道	設置延長	総延長		
100.0	0	72,594	62,684	36,039	6,214	7,530	6,340	0
100.0	0	72,594	62,684	36,039	6,214	7,530	6,340	0
100.0	0	44,821	40,002	23,986	3,947	3,947	3,947	0
100.0	0	44,821	40,002	23,986	3,947	3,947	3,947	0
100.0	0	135,709	123,550	71,879	11,497	19,433	12,303	0
100.0	0	135,709	123,550	71,879	11,497	19,433	12,303	0
100.0	0	3,085	2,881	2,211	0	0	0	560
100.0	0	3,085	2,881	2,211	0	0	0	560
100.0	0	7,408	6,894	4,698	446	546	494	320
100.0	0	7,408	6,894	4,698	446	546	494	320
100.0	0	105,006	93,785	48,731	7,627	7,627	7,675	0
100.0	0	105,006	93,785	48,731	7,627	7,627	7,675	0
100.0	0	156,105	124,535	64,231	9,860	10,344	10,181	0
100.0	0	156,105	124,535	64,231	9,860	10,344	10,181	0
100.0	0	130,302	114,854	76,708	11,798	11,969	11,718	107
100.0	0	130,302	114,854	76,708	11,798	11,969	11,718	107
100.0	0	12,177	11,513	4,648	273	394	664	0
100.0	0	12,177	11,513	4,648	273	394	664	0
100.0	0	166,804	156,413	83,910	5,928	11,518	6,877	0
100.0	0	166,804	156,413	83,910	5,928	11,518	6,877	0
99.9	0	1,368,438	1,218,560	690,324	91,451	126,642	98,490	5,420
100.0	0	1,348,646	1,200,807	676,329	91,451	126,642	97,979	2,386
97.5	0	19,792	17,753	13,995	0	0	511	3,034

路線別内訳

(平成19年4月1日現在)

一般県道

宮古支庁土木建築課

路線名	改良済				未改良			
	19.5m 以上	13.0m 以上	5.5m 以上	5.5m 未満	5.5m 以上	3.5m 以上	3.5m 未満	うち自動車 交通不能
友利線	0	0	6,340	0	0	0	0	0
宮古島市	0	0	6,340	0	0	0	0	0
宮国線	0	0	3,947	0	0	0	0	0
宮古島市	0	0	3,947	0	0	0	0	0
長山港佐良浜港線	0	0	11,463	840	0	0	0	0
宮古島市	0	0	11,463	840	0	0	0	0
長山港佐良浜港線(旧)	0	0	0	0	31	329	200	0
宮古島市	0	0	0	0	31	329	200	0
多良間多良間港線	0	0	494	0	0	320	0	0
多良間村	0	0	494	0	0	320	0	0
塩川仲筋線	0	0	7,675	0	0	0	0	0
多良間村	0	0	7,675	0	0	0	0	0
保良上地線	0	0	10,181	0	0	0	0	0
宮古島市	0	0	10,181	0	0	0	0	0
池間大浦線	0	0	11,622	96	107	0	0	0
宮古島市	0	0	11,622	96	107	0	0	0
城辺下地線	0	0	664	0	0	0	0	0
宮古島市	0	0	664	0	0	0	0	0
高野西里線	154	2,843	3,880	0	0	0	0	0
宮古島市	154	2,843	3,880	0	0	0	0	0
事務所計	154	2,843	94,046	1,447	829	3,851	740	0
現道計	154	2,843	94,046	936	798	1,588	0	0
旧道計	0	0	0	511	31	2,263	740	0

単位：メートル

舗装済	未舗装	舗装済			道路延長	橋梁		トンネル	
		セメント	アスファルト			個数	延長	個数	延長
			高級	簡易					
6,340	0	0	6,340	0	6,338	1	2	0	0
6,340	0	0	6,340	0	6,338	1	2	0	0
3,947	0	0	3,947	0	3,947	0	0	0	0
3,947	0	0	3,947	0	3,947	0	0	0	0
12,303	0	0	12,303	0	12,290	2	13	0	0
12,303	0	0	12,303	0	12,290	2	13	0	0
560	0	0	0	560	560	0	0	0	0
560	0	0	0	560	560	0	0	0	0
814	0	0	494	320	814	0	0	0	0
814	0	0	494	320	814	0	0	0	0
7,675	0	0	7,675	0	7,675	0	0	0	0
7,675	0	0	7,675	0	7,675	0	0	0	0
10,181	0	0	10,181	0	10,087	3	94	0	0
10,181	0	0	10,181	0	10,087	3	94	0	0
11,825	0	0	11,622	203	10,301	2	1,524	0	0
11,825	0	0	11,622	203	10,301	2	1,524	0	0
664	0	0	575	89	664	0	0	0	0
664	0	0	575	89	664	0	0	0	0
6,877	0	0	6,877	0	6,877	0	0	0	0
6,877	0	0	6,877	0	6,877	0	0	0	0
103,820	90	110	96,283	7,427	102,258	12	1,652	0	0
100,365	0	110	95,772	4,483	98,713	12	1,652	0	0
3,455	90	0	511	2,944	3,545	0	0	0	0

路線別内訳 (平成19年4月1日現在)

一般県道 八重山支庁土木建築課

路線名	総延長	重用	未供用	実延長	改良率 (%)	舗装率 (%)
平野伊原間線	14,544	0	0	14,544	60.4	37.1
石垣市	14,544	0	0	14,544	60.4	37.1
川平高屋線	1,614	0	0	1,614	100.0	100.0
石垣市	1,614	0	0	1,614	100.0	100.0
石垣浅田線	8,577	0	0	8,577	98.1	64.3
石垣市	8,577	0	0	8,577	98.1	64.3
石垣浅田線(旧)	220	0	0	220	100.0	100.0
石垣市	220	0	0	220	100.0	100.0
大浜富野線	11,355	5,311	0	6,044	97.1	97.1
石垣市	11,355	5,311	0	6,044	97.1	97.1
大浜富野線(新)	2,717	0	0	2,717	100.0	100.0
石垣市	2,717	0	0	2,717	100.0	100.0
石垣空港線	740	0	0	740	100.0	100.0
石垣市	740	0	0	740	100.0	100.0
白浜南風見線	52,970	0	0	52,970	95.9	90.3
竹富町	52,970	0	0	52,970	95.9	90.3
与那国島線	14,433	0	0	14,433	90.5	90.5
与那国町	14,433	0	0	14,433	90.5	90.5
与那国港線	716	0	0	716	40.4	40.4
与那国町	716	0	0	716	40.4	40.4
新川白保線	12,535	804	0	11,731	93.4	87.0
石垣市	12,535	804	0	11,731	93.4	87.0
新川白保線(旧)	381	0	0	381	0.0	0.0
石垣市	381	0	0	381	0.0	0.0
小浜港線	1,536	0	0	1,536	100.0	100.0
竹富町	1,536	0	0	1,536	100.0	100.0
黒島港線	2,438	0	0	2,438	100.0	0.0
竹富町	2,438	0	0	2,438	100.0	0.0
事務所計	124,776	6,115	0	118,661	90.5	80.1
現道計	121,458	6,115	0	115,343	90.6	79.8
旧道計	601	0	0	601	36.6	36.6
新道計	2,717	0	0	2,717	100.0	100.0

単位：メートル

舗装率(%)	歩道橋	道路面積(m ²)			歩道延長		改良済延長	未改良延長
		道路敷	道路部	車道	設置延長	総延長		
100.0	0	185,452	117,625	84,748	9,849	12,386	8,784	5,760
100.0	0	185,452	117,625	84,748	9,849	12,386	8,784	5,760
100.0	0	29,264	16,637	11,877	1,614	2,240	1,614	0
100.0	0	29,264	16,637	11,877	1,614	2,240	1,614	0
100.0	0	148,893	114,673	66,955	8,479	9,482	8,418	159
100.0	0	148,893	114,673	66,955	8,479	9,482	8,418	159
100.0	0	2,288	1,772	1,540	0	0	220	0
100.0	0	2,288	1,772	1,540	0	0	220	0
100.0	0	231,372	122,311	82,890	5,487	7,195	5,869	175
100.0	0	231,372	122,311	82,890	5,487	7,195	5,869	175
100.0	0	36,566	33,849	20,378	2,717	2,717	2,717	0
100.0	0	36,566	33,849	20,378	2,717	2,717	2,717	0
100.0	0	11,945	11,879	4,338	740	1,440	740	0
100.0	0	11,945	11,879	4,338	740	1,440	740	0
100.0	0	699,647	508,598	318,818	42,223	47,879	50,788	2,182
100.0	0	699,647	508,598	318,818	42,223	47,879	50,788	2,182
100.0	0	221,043	130,296	92,094	5,900	7,380	13,068	1,365
100.0	0	221,043	130,296	92,094	5,900	7,380	13,068	1,365
100.0	0	7,911	6,598	4,791	289	289	289	427
100.0	0	7,911	6,598	4,791	289	289	289	427
100.0	0	179,016	115,551	92,355	8,149	8,748	10,951	780
100.0	0	179,016	115,551	92,355	8,149	8,748	10,951	780
100.0	0	2,913	1,981	1,600	0	0	0	381
100.0	0	2,913	1,981	1,600	0	0	0	381
100.0	0	24,081	18,204	10,464	1,536	1,536	1,536	0
100.0	0	24,081	18,204	10,464	1,536	1,536	1,536	0
100.0	0	28,736	27,958	15,728	2,314	2,314	2,438	0
100.0	0	28,736	27,958	15,728	2,314	2,314	2,438	0
100.0	0	1,809,127	1,227,932	808,576	89,297	103,606	107,432	11,229
100.0	0	1,767,360	1,190,330	785,058	86,580	100,889	104,495	10,848
100.0	0	5,201	3,753	3,140	0	0	220	381
100.0	0	36,566	33,849	20,378	2,717	2,717	2,717	0

路線別内訳 (平成19年4月1日現在)

一般県道 八重山支庁土木建築課

路線名	改良済				未改良			
	19.5m以上	13.0m以上	5.5m以上	5.5m未満	5.5m以上	3.5m以上	3.5m未満	うち自動車交通不能
平野伊原間線	0	0	8,784	0	912	4,848	0	0
石垣市	0	0	8,784	0	912	4,848	0	0
川平高屋線	0	0	1,614	0	0	0	0	0
石垣市	0	0	1,614	0	0	0	0	0
石垣浅田線	0	0	8,418	0	0	159	0	0
石垣市	0	0	8,418	0	0	159	0	0
石垣浅田線(旧)	0	0	220	0	0	0	0	0
石垣市	0	0	220	0	0	0	0	0
大浜富野線	0	0	5,869	0	175	0	0	0
石垣市	0	0	5,869	0	175	0	0	0
大浜富野線(新)	0	0	2,717	0	0	0	0	0
石垣市	0	0	2,717	0	0	0	0	0
石垣空港線	0	0	740	0	0	0	0	0
石垣市	0	0	740	0	0	0	0	0
白浜南風見線	0	0	48,552	2,236	869	1,313	0	0
竹富町	0	0	48,552	2,236	869	1,313	0	0
与那国島線	0	0	13,068	0	0	1,365	0	0
与那国町	0	0	13,068	0	0	1,365	0	0
与那国港線	0	0	289	0	9	418	0	0
与那国町	0	0	289	0	9	418	0	0
新川白保線	0	0	10,951	0	780	0	0	0
石垣市	0	0	10,951	0	780	0	0	0
新川白保線(旧)	0	0	0	0	0	381	0	0
石垣市	0	0	0	0	0	381	0	0
小浜港線	0	0	1,536	0	0	0	0	0
竹富町	0	0	1,536	0	0	0	0	0
黒島港線	0	0	2,307	131	0	0	0	0
竹富町	0	0	2,307	131	0	0	0	0
事務所計	0	0	105,065	2,367	2,745	8,484	0	0
現道計	0	0	102,128	2,367	2,745	8,103	0	0
旧道計	0	0	220	0	0	381	0	0
新道計	0	0	2,717	0	0	0	0	0

単位：メートル

舗装済	未舗装	舗装済			道路延長	橋梁		トンネル	
		セメント	アスファルト			個数	延長	個数	延長
			高級	簡易					
14,544	0	0	5,403	9,141	14,477	3	67	0	0
14,544	0	0	5,403	9,141	14,477	3	67	0	0
1,614	0	0	1,614	0	1,614	0	0	0	0
1,614	0	0	1,614	0	1,614	0	0	0	0
8,577	0	0	5,514	3,063	8,468	6	109	0	0
8,577	0	0	5,514	3,063	8,468	6	109	0	0
220	0	0	220	0	205	2	15	0	0
220	0	0	220	0	205	2	15	0	0
6,044	0	0	5,869	175	5,945	3	99	0	0
6,044	0	0	5,869	175	5,945	3	99	0	0
2,717	0	0	2,717	0	2,717	0	0	0	0
2,717	0	0	2,717	0	2,717	0	0	0	0
740	0	0	740	0	740	0	0	0	0
740	0	0	740	0	740	0	0	0	0
52,970	0	0	47,848	5,122	50,841	27	1,454	1	675
52,970	0	0	47,848	5,122	50,841	27	1,454	1	675
14,433	0	0	13,068	1,365	14,382	5	51	0	0
14,433	0	0	13,068	1,365	14,382	5	51	0	0
716	0	0	289	427	716	0	0	0	0
716	0	0	289	427	716	0	0	0	0
11,731	0	0	10,204	1,527	11,596	14	135	0	0
11,731	0	0	10,204	1,527	11,596	14	135	0	0
381	0	0	0	381	381	0	0	0	0
381	0	0	0	381	381	0	0	0	0
1,536	0	0	1,536	0	1,529	1	7	0	0
1,536	0	0	1,536	0	1,529	1	7	0	0
2,438	0	0	0	2,438	2,438	0	0	0	0
2,438	0	0	0	2,438	2,438	0	0	0	0
118,661	0	0	95,022	23,639	116,049	61	1,937	1	675
115,343	0	0	92,085	23,258	112,746	59	1,922	1	675
601	0	0	220	381	586	2	15	0	0
2,717	0	0	2,717	0	2,717	0	0	0	0

路線別内訳

(平成 19年 4月 1日 現在)

自転車歩行者専用道路(独立専用自歩道)

一般県道

南部土木事務所

路線名	総延長	重用	未供用	実延長
玉城那覇自転車道	35,620	4,737	21,709	9,174
那覇市	1,625	1,050	575	0
与那原町	1,290	0	1,290	0
南風原町	2,915	150	2,765	0
南城市	25,250	3,537	12,539	9,174
八重瀬町	4,540	0	4,540	0
合計	35,620	4,737	21,709	9,174

単位：メートル

有効幅員区別実延長内訳				
4m以上	3m以上	2m以上	1m以上	1m未満
418	3,765	4,991	0	0
0	0	0	0	0
0	0	0	0	0
0	0	0	0	0
418	3,765	4,991	0	0
0	0	0	0	0
418	3,765	4,991	0	0

路線別内訳

(平成19年4月1日現在)

自転車歩行者専用道路(独立専用自歩道)

一般県道

南部土木事務所

路線名	未舗装道	舗装道	道路延長
玉城那覇自転車道	0	9,174	9,089
那覇市	0	0	0
与那原町	0	0	0
南風原町	0	0	0
南城市	0	9,174	9,089
八重瀬町	0	0	0
合計	0	9,174	9,089

単位：メートル

橋 梁		トンネル		道 路 面 積 (m ²)		重用自歩道 設置延長
個数	延長	個数	延長	道 路 敷	有効幅員	
2	85	0	0	62,122	28,574	0
0	0	0	0	0	0	0
0	0	0	0	0	0	0
0	0	0	0	0	0	0
2	85	0	0	62,122	28,574	0
0	0	0	0	0	0	0
2	85	0	0	62,122	28,574	0

7. 市町村道の現況

市町村道の現況 (平成19年4月1日現在)

市町村名	路線数	総延長	重用	未供用	実延長	改良率 (%)	舗高装率 (%)
那覇市	1,683	400,455	7,346	8,439	384,670	70.8	56.6
一級	49	43,580	277	123	43,180	80.7	81.3
二級	114	56,729	617	1,217	54,895	68.1	61.8
その他	1,520	300,146	6,452	7,099	286,595	69.8	51.9
宜野湾市	494	139,238	2,991	3,061	133,186	96.2	85.9
一級	23	13,307	100	0	13,207	100.0	98.4
二級	48	24,118	217	0	23,901	90.7	91.5
その他	423	101,813	2,674	3,061	96,078	97.1	82.8
石垣市	758	357,004	4,636	10,927	341,441	29.2	13.6
一級	23	45,865	547	2,730	42,588	80.6	49.5
二級	64	71,531	516	8,197	62,818	39.8	17.8
その他	671	239,608	3,573	0	236,035	17.2	6.1
浦添市	534	152,213	1,992	2,796	147,425	76.6	70.5
一級	23	28,953	353	1,231	27,369	83.0	80.4
二級	38	23,141	147	29	22,965	63.0	53.8
その他	473	100,119	1,492	1,536	97,091	78.0	71.7
名護市	809	355,692	4,853	971	349,868	37.0	13.3
一級	26	31,910	75	0	31,835	59.8	42.5
二級	101	101,946	757	0	101,189	32.9	14.5
その他	682	221,836	4,021	971	216,844	35.6	8.5
糸満市	624	211,253	2,359	2,294	206,600	80.7	50.3
一級	16	21,752	46	0	21,706	85.8	64.7
二級	55	49,903	231	0	49,672	66.3	25.5
その他	553	139,598	2,082	2,294	135,222	85.2	57.1
沖縄市	1,556	373,874	6,438	3,361	364,075	84.0	18.6
一級	49	55,155	930	2,377	51,848	93.9	47.5
二級	53	36,866	502	0	36,364	83.0	23.3
その他	1,454	281,853	5,006	984	275,863	82.3	12.5
豊見城市	296	131,428	1,254	9,300	120,874	50.8	58.4
一級	25	32,875	227	560	32,088	63.5	63.9
二級	17	14,502	349	585	13,568	56.9	78.9
その他	254	84,051	678	8,155	75,218	44.3	52.3
うるま市	1,084	423,048	6,142	4,948	411,958	69.3	52.0
一級	58	66,475	471	710	65,294	70.3	60.7
二級	72	55,067	1,005	395	53,667	55.3	50.6
その他	954	301,506	4,666	3,843	292,997	71.6	50.3

単位：メートル

舗装率 (%)	歩道橋	道 路 面 積 (㎡)			歩 道 延 長		改良済 延 長	未改良 延 長
		道路敷	道路部	車 道	設置延長	総延長		
99.4	1	3,021,363	2,959,835	2,007,413	111,872	188,750	272,198	112,472
99.9	0	463,449	450,505	279,143	26,042	45,318	34,851	8,329
99.9	0	399,396	392,189	267,327	15,012	24,074	37,400	17,495
99.3	1	2,158,518	2,117,141	1,460,943	70,818	119,358	199,947	86,648
99.7	0	1,056,092	1,041,202	748,387	34,682	61,274	128,185	5,001
100.0	0	201,259	194,806	117,885	11,792	21,716	13,207	0
100.0	0	136,379	135,308	104,672	2,227	3,591	21,674	2,227
99.7	0	718,454	711,088	525,830	20,663	35,967	93,304	2,774
67.1	0	2,106,273	1,908,237	1,450,762	41,385	57,564	99,870	241,571
94.3	0	404,529	355,578	256,783	18,736	28,923	34,318	8,270
76.7	0	442,394	408,305	304,887	12,327	16,593	24,990	37,828
59.7	0	1,259,350	1,144,354	889,092	10,322	12,048	40,562	195,473
99.5	1	1,236,792	1,177,384	838,819	48,235	77,175	112,884	34,541
100.0	1	338,795	319,023	198,740	19,509	34,650	22,712	4,657
100.0	0	173,903	160,359	120,659	6,799	9,133	14,479	8,486
99.2	0	724,094	698,002	519,420	21,927	33,392	75,693	21,398
76.3	0	2,552,165	1,915,868	1,375,222	36,893	58,094	129,507	220,361
92.3	0	344,277	237,578	165,696	11,719	14,396	19,026	12,809
73.3	0	792,004	566,598	408,268	12,403	22,533	33,253	67,936
75.3	0	1,415,884	1,111,692	801,258	12,771	21,165	77,228	139,616
97.6	0	1,782,143	1,672,628	1,174,950	57,796	94,326	166,754	39,846
97.3	0	284,509	266,743	183,504	11,049	17,239	18,619	3,087
96.9	0	442,704	402,427	273,124	13,795	22,192	32,918	16,754
97.8	0	1,054,930	1,003,458	718,322	32,952	54,895	115,217	20,005
94.2	1	2,568,603	2,540,733	1,804,582	85,396	142,281	305,989	58,086
97.2	1	564,246	563,302	352,023	31,398	53,465	48,707	3,141
98.2	0	248,729	246,987	178,027	7,945	12,192	30,181	6,183
93.0	0	1,755,628	1,730,444	1,274,532	46,053	76,624	227,101	48,762
85.5	0	960,175	834,599	576,231	62,689	49,754	61,454	59,420
87.5	0	318,180	270,767	169,714	19,849	33,346	20,382	11,706
86.2	0	128,237	100,557	65,961	7,344	7,680	7,724	5,844
84.6	0	513,758	463,275	340,556	35,496	8,728	33,348	41,870
88.7	0	2,730,086	2,579,914	1,887,635	61,284	96,424	285,406	126,552
94.6	0	545,379	517,153	365,494	19,798	32,964	45,928	19,366
79.9	0	358,724	329,254	237,609	7,813	11,980	29,656	24,011
88.9	0	1,825,983	1,733,507	1,284,532	33,673	51,480	209,822	83,175

市町村道の現況 (平成19年4月1日現在)

市町村名	改 良 済				未 改 良			
	19.5m 以上	13.0m 以上	5.5m 以上	5.5m 未満	5.5m 以上	3.5m 以上	3.5m 未満	うち自動車 交通不能
那覇市	216	4,299	83,992	183,691	25,663	53,917	32,892	5,452
一 級	107	703	23,848	10,193	2,715	4,265	1,349	21
二 級	0	277	12,188	24,935	3,387	9,772	4,336	326
その他	109	3,319	47,956	148,563	19,561	39,880	27,207	5,105
宜野湾市	49	641	46,336	81,159	647	2,591	1,763	128
一 級	44	321	11,943	899	0	0	0	0
二 級	0	0	2,688	18,986	278	1,300	649	0
その他	5	320	31,705	61,274	369	1,291	1,114	128
石垣市	0	141	68,813	30,916	20,105	86,246	135,220	1,069
一 級	0	59	33,444	815	1,033	4,310	2,927	0
二 級	0	0	19,481	5,509	5,961	17,676	14,191	9
その他	0	82	15,888	24,592	13,111	64,260	118,102	1,060
浦添市	86	1,566	51,483	59,749	5,871	19,767	8,903	599
一 級	63	703	19,987	1,959	1,027	2,226	1,404	0
二 級	0	17	8,963	5,499	1,487	5,120	1,879	0
その他	23	846	22,533	52,291	3,357	12,421	5,620	599
名護市	36	229	56,339	72,903	10,194	71,872	138,295	2,517
一 級	0	41	16,915	2,070	430	4,080	8,299	0
二 級	24	76	15,372	17,781	4,275	29,789	33,872	649
その他	12	112	24,052	53,052	5,489	38,003	96,124	1,868
糸満市	923	4,737	70,354	90,740	1,898	9,511	28,437	8,294
一 級	870	3,534	10,293	3,922	198	1,058	1,831	96
二 級	0	390	14,842	17,686	884	6,558	9,312	0
その他	53	813	45,219	69,132	816	1,895	17,294	8,198
沖縄市	305	2,590	93,198	209,896	1,180	6,634	50,272	11,433
一 級	171	1,784	35,084	11,668	177	1,610	1,354	3
二 級	17	183	11,292	18,689	359	2,533	3,291	214
その他	117	623	46,822	179,539	644	2,491	45,627	11,216
豊見城市	0	507	38,195	22,752	5,451	31,115	22,854	160
一 級	0	384	18,386	1,612	137	5,060	6,509	0
二 級	0	16	5,679	2,029	702	3,193	1,949	0
その他	0	107	14,130	19,111	4,612	22,862	14,396	160
うるま市	177	838	88,882	195,509	10,289	49,002	67,261	5,580
一 級	75	327	26,446	19,080	4,727	10,520	4,119	391
二 級	0	162	12,844	16,650	1,019	8,139	14,853	390
その他	102	349	49,592	159,779	4,543	30,343	48,289	4,799

単位：メートル

舗装済	未舗装	舗装済			道路延長	橋梁		トンネル	
		セメント	アスファルト			個数	延長	個数	延長
			高級	簡易					
382,554	2,116	13,809	203,839	164,906	383,706	84	964	0	0
43,156	24	571	34,548	8,037	42,828	20	352	0	0
54,862	33	3,107	30,821	20,934	54,720	21	175	0	0
284,536	2,059	10,131	138,470	135,935	286,158	43	437	0	0
132,853	333	644	113,729	18,480	132,978	11	208	0	0
13,207	0	37	12,961	209	13,197	1	10	0	0
23,901	0	24	21,838	2,039	23,894	2	7	0	0
95,745	333	583	78,930	16,232	95,887	8	191	0	0
229,163	112,278	7,792	38,800	182,571	341,016	75	425	0	0
40,178	2,410	997	20,087	19,094	42,467	18	121	0	0
48,155	14,663	368	10,840	36,947	62,747	13	71	0	0
140,830	95,205	6,427	7,873	126,530	235,802	44	233	0	0
146,628	797	922	103,050	42,656	146,855	29	570	0	0
27,369	0	30	21,968	5,371	27,066	8	303	0	0
22,965	0	53	12,305	10,607	22,855	6	110	0	0
96,294	797	839	68,777	26,678	96,934	15	157	0	0
266,861	83,007	896	45,754	220,211	348,487	163	1,351	1	30
29,384	2,451	27	13,509	15,848	31,597	30	238	0	0
74,134	27,055	237	14,444	59,453	100,800	40	359	1	30
163,343	53,501	632	17,801	144,910	216,090	93	754	0	0
201,562	5,038	11,405	92,573	97,584	206,001	32	559	1	40
21,122	584	49	14,003	7,070	21,483	8	223	0	0
48,128	1,544	1,394	11,284	35,450	49,515	15	157	0	0
132,312	2,910	9,962	67,286	55,064	135,003	9	179	1	40
342,796	21,279	3,430	64,273	275,093	363,286	59	789	0	0
50,414	1,434	52	24,596	25,766	51,726	13	122	0	0
35,722	642	116	8,373	27,233	36,048	12	316	0	0
256,660	19,203	3,262	31,304	222,094	275,512	34	351	0	0
103,393	17,481	928	69,627	32,838	120,405	(1) 39	469	0	0
28,083	4,005	113	20,388	7,582	31,972	(1) 15	116	0	0
11,700	1,868	321	10,385	994	13,460	7	108	0	0
63,610	11,608	494	38,854	24,262	74,973	17	245	0	0
365,250	46,708	6,110	208,165	150,975	410,867	84	1,091	0	0
61,795	3,499	278	39,387	22,130	65,072	21	222	0	0
42,898	10,769	717	26,444	15,737	53,326	12	341	0	0
260,557	32,440	5,115	142,334	113,108	292,469	51	528	0	0

※()：市町村界に架設された橋梁個数

市町村道の現況 (平成19年4月1日現在)

市町村名	路線数	総延長	重用	未供用	実延長	改良率 (%)	舗高装級率 (%)
宮古島市	1,555	987,062	17,657	9,113	960,292	65.2	31.9
一級	54	118,547	666	709	117,172	94.1	82.8
二級	115	182,686	1,538	32	181,116	81.1	43.7
その他	1,386	685,829	15,453	8,372	662,004	55.7	19.6
南城市	850	319,867	2,963	664	316,240	50.0	44.0
一級	46	51,389	238	54	51,097	76.3	70.5
二級	84	59,244	239	265	58,740	46.4	46.6
その他	720	209,234	2,486	345	206,403	44.5	36.7
国頭村	105	98,700	515	5,128	93,057	56.7	40.4
一級	5	9,206	0	0	9,206	87.4	85.8
二級	18	41,524	383	873	40,268	44.2	26.5
その他	82	47,970	132	4,255	43,583	61.8	43.7
大宜味村	47	76,067	7	0	76,060	87.5	50.2
一級	5	15,849	0	0	15,849	99.9	81.8
二級	12	17,028	0	0	17,028	71.8	0.5
その他	30	43,190	7	0	43,183	89.1	58.3
東村	48	42,260	33	0	42,227	98.2	1.0
一級	4	10,328	0	0	10,328	100.0	0.0
二級	9	8,105	33	0	8,072	99.0	5.1
その他	35	23,827	0	0	23,827	97.1	0.0
今帰仁村	163	136,839	2,826	3,100	130,913	60.0	29.0
一級	9	24,448	42	0	24,406	91.8	85.7
二級	20	22,922	301	0	22,621	78.7	40.3
その他	134	89,469	2,483	3,100	83,886	45.7	9.4
本部町	228	133,758	2,461	1,997	129,300	29.1	28.3
一級	16	19,785	0	0	19,785	49.8	49.8
二級	33	35,814	183	273	35,358	11.8	19.3
その他	179	78,159	2,278	1,724	74,157	31.9	26.8
恩納村	70	43,821	990	0	42,831	62.3	50.5
一級	9	10,142	203	0	9,939	80.8	82.6
二級	7	4,961	87	0	4,874	74.0	65.6
その他	54	28,718	700	0	28,018	53.7	36.4
宜野座村	154	83,355	1,167	83	82,105	74.2	85.8
一級	12	11,238	113	20	11,105	88.7	98.5
二級	13	10,129	68	0	10,061	76.9	84.9
その他	129	61,988	986	63	60,939	71.1	83.7

単位：メートル

舗装率 (%)	歩道橋	道 路 面 積 (㎡)			歩 道 延 長		改良済 延 長	未改良 延 長
		道路敷	道路部	車 道	設置延長	総延長		
77.7	0	6,752,757	6,020,084	4,549,261	166,144	189,763	625,731	334,561
95.3	0	1,227,845	1,098,741	808,356	55,353	67,815	110,282	6,890
89.6	0	1,515,819	1,322,026	988,614	55,990	64,422	146,907	34,209
71.3	0	4,009,093	3,599,317	2,752,291	54,801	57,526	368,542	293,462
84.8	0	2,055,413	1,739,645	1,297,960	37,532	46,702	158,015	158,225
93.1	0	450,442	383,001	277,068	17,503	20,652	38,985	12,112
89.7	0	410,653	350,247	249,099	10,719	14,138	27,252	31,488
81.3	0	1,194,318	1,006,397	771,793	9,310	11,912	91,778	114,625
87.4	0	840,212	531,890	402,100	11,970	12,124	52,780	40,277
100.0	0	137,122	77,251	57,564	3,971	3,971	8,049	1,157
83.5	0	359,392	231,921	179,985	3,194	3,194	17,793	22,475
88.5	0	343,698	222,718	164,551	4,805	4,959	26,938	16,645
87.5	0	1,063,475	473,116	376,049	4,028	4,028	66,523	9,537
100.0	0	290,221	112,935	96,126	236	236	15,840	9
71.8	0	125,650	82,833	62,798	0	0	12,222	4,806
89.1	0	647,604	277,348	217,125	3,792	3,792	38,461	4,722
98.0	0	487,032	278,709	216,738	4,718	4,718	41,449	778
100.0	0	110,916	61,985	51,219	0	0	10,328	0
99.0	0	77,479	51,191	39,506	626	626	7,992	80
96.8	0	298,637	165,533	126,013	4,092	4,092	23,129	698
84.3	0	972,546	738,332	544,674	27,492	27,625	78,566	52,347
100.0	0	288,746	215,101	155,485	16,916	16,944	22,410	1,996
97.2	0	184,012	136,291	98,550	7,716	7,788	17,796	4,825
76.3	0	499,788	386,940	290,639	2,860	2,893	38,360	45,526
94.9	0	873,447	659,404	476,612	19,229	21,494	37,675	91,625
100.0	0	189,573	149,087	102,622	9,671	11,892	9,850	9,935
95.5	0	216,715	158,337	114,861	2,884	2,883	4,168	31,190
93.3	0	467,159	351,980	259,129	6,674	6,719	23,657	50,500
97.4	0	389,982	266,125	195,131	6,833	8,433	26,678	16,153
91.5	0	142,938	90,310	56,289	5,843	6,405	8,030	1,909
100.0	0	44,176	27,907	22,480	0	0	3,609	1,265
99.0	0	202,868	147,908	116,362	990	2,028	15,039	12,979
85.8	0	691,264	508,788	384,332	12,520	15,845	60,897	21,208
98.5	0	94,159	79,211	57,992	4,179	5,161	9,852	1,253
84.9	0	95,634	76,668	48,768	3,713	5,158	7,732	2,329
83.7	0	501,471	352,909	277,572	4,628	5,526	43,313	17,626

市町村道の現況 (平成19年4月1日現在)

市町村名	改 良 済				未 改 良			
	19.5m 以上	13.0m 以上	5.5m 以上	5.5m 未満	5.5m 以上	3.5m 以上	3.5m 未満	うち自動車 交通不能
宮古島市	160	1,798	319,419	304,354	20,159	134,584	179,818	1,390
一 級	26	264	95,820	14,172	1,832	2,429	2,629	0
二 級	35	297	93,384	53,191	6,290	19,475	8,444	16
その他	99	1,237	130,215	236,991	12,037	112,680	168,745	1,374
南城市	28	237	52,807	104,943	4,707	55,016	98,502	6,382
一 級	4	54	31,614	7,313	1,066	6,667	4,379	502
二 級	20	29	11,862	15,341	950	13,597	16,941	487
その他	4	154	9,331	82,289	2,691	34,752	77,182	5,393
国頭村	21	166	25,168	27,425	2,904	21,895	15,478	308
一 級	0	0	7,264	785	583	305	269	0
二 級	21	130	7,252	10,390	1,332	15,639	5,504	308
その他	0	36	10,652	16,250	989	5,951	9,705	0
大宜味村	0	0	36,077	30,446	13	2,285	7,239	0
一 級	0	0	12,606	3,234	0	9	0	0
二 級	0	0	335	11,887	13	1,262	3,531	0
その他	0	0	23,136	15,325	0	1,014	3,708	0
東村	26	93	16,705	24,625	14	342	422	60
一 級	0	5	277	10,046	0	0	0	0
二 級	0	0	3,358	4,634	0	5	75	0
その他	26	88	13,070	9,945	14	337	347	60
今帰仁村	0	46	32,204	46,316	282	10,349	41,716	317
一 級	0	30	20,330	2,050	48	375	1,573	0
二 級	0	16	4,547	13,233	11	1,019	3,795	0
その他	0	0	7,327	31,033	223	8,955	36,348	317
本部町	1	82	20,980	16,612	2,935	12,998	75,692	1,974
一 級	0	35	9,050	765	928	2,892	6,115	0
二 級	1	4	3,085	1,078	1,235	4,756	25,199	229
その他	0	43	8,845	14,769	772	5,350	44,378	1,745
恩納村	1	61	10,855	15,761	1,157	7,688	7,308	0
一 級	1	48	5,496	2,485	475	603	831	0
二 級	0	0	2,393	1,216	32	431	802	0
その他	0	13	2,966	12,060	650	6,654	5,675	0
宜野座村	27	195	20,610	40,065	386	9,415	11,407	0
一 級	0	6	5,431	4,415	46	838	369	0
二 級	2	10	3,358	4,362	17	705	1,607	0
その他	25	179	11,821	31,288	323	7,872	9,431	0

単位：メートル

舗装済	未舗装	舗装済			道路延長	橋梁		トンネル	
		セメント	アスファルト			個数	延長	個数	延長
			高級	簡易					
746,194	214,098	10,456	295,484	440,254	958,086	69	2,206	0	0
111,651	5,521	258	96,809	14,584	117,084	9	88	0	0
162,331	18,785	1,943	77,241	83,147	180,990	26	126	0	0
472,212	189,792	8,255	121,434	342,523	660,012	34	1,992	0	0
268,116	48,124	24,523	114,602	128,991	315,658	79	582	0	0
47,588	3,509	2,035	33,980	11,573	50,929	14	168	0	0
52,674	6,066	5,681	21,689	25,304	58,647	14	93	0	0
167,854	38,549	16,807	58,933	92,114	206,082	51	321	0	0
81,375	11,682	3,825	33,816	43,734	92,222	38	835	0	0
9,206	0	0	7,895	1,311	9,125	6	81	0	0
33,619	6,649	2,049	8,630	22,940	39,819	15	449	0	0
38,550	5,033	1,776	17,291	19,483	43,278	17	305	0	0
66,562	9,498	458	37,753	28,351	75,041	43	1,019	0	0
15,849	0	25	12,945	2,879	15,213	15	636	0	0
12,222	4,806	78	0	12,144	16,915	12	113	0	0
38,491	4,692	355	24,808	13,328	42,913	16	270	0	0
41,375	852	9	413	40,953	42,067	16	160	0	0
10,328	0	0	0	10,328	10,325	1	3	0	0
7,992	80	0	413	7,579	8,017	6	55	0	0
23,055	772	9	0	23,046	23,725	9	102	0	0
110,354	20,559	1,833	36,071	72,450	130,040	37	857	1	16
24,406	0	33	20,877	3,496	23,686	16	704	1	16
21,978	643	24	9,098	12,856	22,553	8	68	0	0
63,970	19,916	1,776	6,096	56,098	83,801	13	85	0	0
122,765	6,535	1,175	35,403	86,187	128,704	35	596	0	0
19,785	0	0	9,850	9,935	19,686	7	99	0	0
33,759	1,599	91	6,726	26,942	35,260	12	98	0	0
69,221	4,936	1,084	18,827	49,310	73,758	16	399	0	0
41,698	1,133	196	21,419	20,083	42,650	32	181	0	0
9,091	848	0	8,210	881	9,913	8	26	0	0
4,874	0	96	3,099	1,679	4,827	7	47	0	0
27,733	285	100	10,110	17,523	27,910	17	108	0	0
70,484	11,621	177	70,307	0	81,922	16	183	0	0
10,941	164	19	10,922	0	11,097	2	8	0	0
8,540	1,521	0	8,540	0	10,036	2	25	0	0
51,003	9,936	158	50,845	0	60,789	12	150	0	0

市町村道の現況（平成19年4月1日現在）

市町村名	路線数	総延長	重用	未供用	実延長	改良率 (%)	舗高装級率 (%)
金武町	357	92,805	1,193	1,300	90,312	92.1	19.8
一級	12	13,808	11	0	13,797	100.0	17.6
二級	24	12,670	155	0	12,515	100.0	12.5
その他	321	66,327	1,027	1,300	64,000	88.9	21.7
伊江村	387	170,208	3,697	0	166,511	87.4	11.4
一級	8	8,219	0	0	8,219	100.0	55.4
二級	40	27,117	234	0	26,883	93.8	10.6
その他	339	134,872	3,463	0	131,409	85.4	8.8
読谷村	370	127,862	520	17,475	109,867	97.2	66.8
一級	22	21,405	18	874	20,513	96.4	84.0
二級	19	14,885	75	830	13,980	95.8	62.1
その他	329	91,572	427	15,771	75,374	97.6	62.9
嘉手納町	179	41,551	702	966	39,883	92.6	87.3
一級	14	8,288	22	22	8,244	99.5	100.0
二級	25	7,296	128	0	7,168	96.2	94.2
その他	140	25,967	552	944	24,471	89.3	81.0
北谷町	364	89,751	1,179	2,221	86,351	93.2	78.9
一級	13	10,594	15	0	10,579	96.6	93.5
二級	23	7,991	49	0	7,942	94.7	96.8
その他	328	71,166	1,115	2,221	67,830	92.5	74.5
北中城村	166	78,927	4,280	1,220	73,427	54.3	42.3
一級	9	14,082	1,421	0	12,661	86.9	76.5
二級	23	18,314	744	0	17,570	53.5	47.1
その他	134	46,531	2,115	1,220	43,196	45.1	30.3
中城村	257	90,784	870	1,147	88,767	38.3	34.5
一級	7	13,136	22	0	13,114	63.7	65.4
二級	30	22,480	108	180	22,192	46.3	48.8
その他	220	55,168	740	967	53,461	28.7	21.0
西原町	209	90,925	1,214	44	89,667	42.3	53.5
一級	15	15,050	123	0	14,927	55.3	70.8
二級	24	19,993	125	15	19,853	33.9	37.7
その他	170	55,882	966	29	54,887	41.7	54.4
与那原町	185	38,317	437	107	37,773	75.8	57.0
一級	10	7,233	6	0	7,227	87.9	78.1
二級	18	6,045	53	0	5,992	76.6	57.3
その他	157	25,039	378	107	24,554	72.0	50.7

単位：メートル

舗装率 (%)	歩道橋	道 路 面 積 (㎡)			歩 道 延 長		改良済 延 長	未改良 延 長
		道路敷	道路部	車 道	設置延長	総延長		
92.1	0	617,351	499,721	400,322	10,100	11,700	83,192	7,120
100.0	0	150,852	106,110	86,375	3,059	4,059	13,797	0
100.0	0	88,642	74,399	59,170	1,543	1,563	12,515	0
88.9	0	377,857	319,212	254,777	5,498	6,078	56,880	7,120
87.7	0	1,047,135	902,174	716,449	1,146	1,146	145,610	20,901
100.0	0	97,708	67,423	57,192	500	501	8,219	0
95.0	0	206,577	161,335	131,040	259	262	25,223	1,660
85.5	0	742,850	673,416	528,217	387	383	112,168	19,241
99.8	0	784,383	725,053	531,124	24,920	31,878	106,763	3,104
100.0	0	179,113	164,966	112,524	9,068	10,798	19,771	742
100.0	0	100,919	95,751	72,825	4,862	5,552	13,390	590
99.7	0	504,351	464,336	345,775	10,990	15,528	73,602	1,772
99.0	0	297,589	277,865	194,497	14,026	21,021	36,939	2,944
100.0	0	77,181	75,006	48,958	5,583	8,636	8,201	43
100.0	0	50,989	42,762	32,611	1,455	1,650	6,896	272
98.3	0	169,419	160,097	112,928	6,988	10,735	21,842	2,629
95.3	0	744,316	718,026	497,062	29,175	52,802	80,470	5,881
93.9	0	94,750	91,274	66,561	4,256	7,603	10,218	361
98.5	0	51,042	49,898	39,639	843	1,284	7,525	417
95.1	0	598,524	576,854	390,862	24,076	43,915	62,727	5,103
95.3	0	415,047	408,361	305,243	12,210	14,775	39,881	33,546
100.0	0	91,319	90,684	67,862	5,769	6,032	11,004	1,657
97.1	0	94,911	93,045	70,841	2,435	2,624	9,394	8,176
93.2	0	228,817	224,632	166,540	4,006	6,119	19,483	23,713
85.5	0	523,207	443,815	326,330	11,996	14,492	33,991	54,776
86.5	0	102,677	88,411	64,943	4,374	6,005	8,354	4,760
92.7	0	152,289	134,557	95,577	5,696	6,413	10,273	11,919
82.2	0	268,241	220,847	165,810	1,926	2,074	15,364	38,097
86.6	0	643,963	550,481	402,841	19,633	24,964	37,900	51,767
100.0	0	147,993	125,003	86,780	8,543	10,044	8,261	6,666
80.9	0	145,720	122,919	90,782	4,500	5,319	6,725	13,128
84.9	0	350,250	302,559	225,279	6,590	9,601	22,914	31,973
98.9	0	248,293	227,671	159,255	7,169	11,033	28,632	9,141
100.0	0	61,274	53,849	38,664	3,419	4,222	6,352	875
98.7	0	34,206	31,698	24,195	407	404	4,589	1,403
98.6	0	152,813	142,124	96,396	3,343	6,407	17,691	6,863

市町村道の現況 (平成19年4月1日現在)

市町村名	改 良 済				未 改 良			
	19.5m 以上	13.0m 以上	5.5m 以上	5.5m 未満	5.5m 以上	3.5m 以上	3.5m 未満	うち自動車 交通不能
金武町	0	7	23,431	59,754	545	1,340	5,235	0
一 級	0	0	9,259	4,538	0	0	0	0
二 級	0	7	4,423	8,085	0	0	0	0
その他	0	0	9,749	47,131	545	1,340	5,235	0
伊江村	16	144	26,234	119,216	232	3,300	17,369	662
一 級	16	35	7,900	268	0	0	0	0
二 級	0	92	8,610	16,521	14	823	823	0
その他	0	17	9,724	102,427	218	2,477	16,546	662
読谷村	774	142	28,042	77,805	749	2,090	265	0
一 級	0	40	9,261	10,470	606	136	0	0
二 級	4	20	4,171	9,195	10	580	0	0
その他	770	82	14,610	58,140	133	1,374	265	0
嘉手納町	0	63	14,785	22,091	421	490	2,033	38
一 級	0	28	5,208	2,965	0	0	43	0
二 級	0	10	1,991	4,895	10	116	146	0
その他	0	25	7,586	14,231	411	374	1,844	38
北谷町	21	851	34,522	45,076	663	4,149	1,069	12
一 級	0	33	5,910	4,275	1	128	232	0
二 級	0	0	3,610	3,915	45	197	175	12
その他	21	818	25,002	36,886	617	3,824	662	0
北中城村	6	64	12,415	27,396	1,013	8,247	24,286	1,278
一 級	0	9	6,994	4,001	103	1,274	280	0
二 級	3	29	1,384	7,978	285	3,194	4,697	224
その他	3	26	4,037	15,417	625	3,779	19,309	1,054
中城村	0	92	13,336	20,563	1,047	9,635	44,094	2,541
一 級	0	16	5,936	2,402	0	1,380	3,380	0
二 級	0	0	6,726	3,547	520	3,498	7,901	179
その他	0	76	674	14,614	527	4,757	32,813	2,362
西原町	15	228	19,021	18,636	2,036	24,905	24,826	201
一 級	5	133	7,437	686	360	4,209	2,097	0
二 級	10	91	4,017	2,607	796	6,810	5,522	0
その他	0	4	7,567	15,343	880	13,886	17,207	201
与那原町	0	8	7,088	21,536	128	2,415	6,598	809
一 級	0	8	3,505	2,839	123	220	532	0
二 級	0	0	388	4,201	2	677	724	0
その他	0	0	3,195	14,496	3	1,518	5,342	809

単位：メートル

舗装済	未舗装	舗装済			道路延長	橋梁		トンネル	
		セメント	アスファルト			個数	延長	個数	延長
			高級	簡易					
83,192	7,120	807	17,064	65,321	90,211	10	101	0	0
13,797	0	52	2,382	11,363	13,757	3	40	0	0
12,515	0	0	1,561	10,954	12,502	1	13	0	0
56,880	7,120	755	13,121	43,004	63,952	6	48	0	0
146,066	20,445	2,049	16,908	127,109	166,507	1	4	0	0
8,219	0	0	4,555	3,664	8,219	0	0	0	0
25,541	1,342	239	2,601	22,701	26,879	1	4	0	0
112,306	19,103	1,810	9,752	100,744	131,409	0	0	0	0
109,626	241	801	72,556	36,269	109,644	(1) 6	223	0	0
20,513	0	134	17,106	3,273	20,454	(1) 4	59	0	0
13,980	0	0	8,688	5,292	13,980	0	0	0	0
75,133	241	667	46,762	27,704	75,210	2	164	0	0
39,476	407	931	33,885	4,660	39,762	(1) 11	121	0	0
8,244	0	21	8,223	0	8,167	2	77	0	0
7,168	0	67	6,688	413	7,156	(1) 4	12	0	0
24,064	407	843	18,974	4,247	24,439	5	32	0	0
82,255	4,096	2,837	65,276	14,142	86,134	26	217	0	0
9,934	645	324	9,571	39	10,572	2	7	0	0
7,825	117	218	7,468	139	7,935	1	7	0	0
64,496	3,334	2,295	48,237	13,964	67,627	23	203	0	0
69,987	3,440	864	30,190	38,933	73,210	10	217	0	0
12,661	0	0	9,686	2,975	12,620	4	41	0	0
17,056	514	430	7,851	8,775	17,472	3	98	0	0
40,270	2,926	434	12,653	27,183	43,118	3	78	0	0
75,874	12,893	1,277	29,345	45,252	88,449	29	318	0	0
11,339	1,775	227	8,354	2,758	13,045	5	69	0	0
20,576	1,616	313	10,527	9,736	22,092	10	100	0	0
43,959	9,502	737	10,464	32,758	53,312	14	149	0	0
77,611	12,056	1,960	45,990	29,661	89,328	43	339	0	0
14,927	0	16	10,559	4,352	14,839	14	88	0	0
16,067	3,786	258	7,234	8,575	19,741	10	112	0	0
46,617	8,270	1,686	28,197	16,734	54,748	19	139	0	0
37,345	428	799	20,730	15,816	37,752	7	21	0	0
7,227	0	0	5,645	1,582	7,219	3	8	0	0
5,915	77	3	3,428	2,484	5,989	1	3	0	0
24,203	351	796	11,657	11,750	24,544	3	10	0	0

※()：市町村界に架設された橋梁個数

市町村道の現況 (平成19年4月1日現在)

市町村名	路線数	総延長	重用	未供用	実延長	改良率 (%)	舗高装級率 (%)
南風原町	266	93,107	1,242	0	91,865	67.7	48.2
一級	11	14,539	153	0	14,386	81.4	69.2
二級	24	15,039	180	0	14,859	84.2	56.6
その他	231	63,529	909	0	62,620	60.6	41.5
渡嘉敷村	33	20,236	195	0	20,041	69.4	38.6
一級	2	5,584	0	0	5,584	100.0	80.2
二級	3	3,883	0	0	3,883	100.0	80.5
その他	28	10,769	195	0	10,574	42.0	1.3
座間味村	15	27,562	11	0	27,551	47.6	10.3
一級	3	6,592	0	0	6,592	100.0	23.2
二級	2	2,300	11	0	2,289	59.7	0.2
その他	10	18,670	0	0	18,670	27.6	7.0
栗国村	103	47,961	334	0	47,627	52.4	59.1
一級	8	6,986	26	0	6,960	78.3	72.1
二級	2	2,672	0	0	2,672	90.0	90.0
その他	93	38,303	308	0	37,995	45.0	54.5
渡名喜村	27	9,025	0	0	9,025	42.7	42.3
一級	1	538	0	0	538	0.0	0.0
その他	26	8,487	0	0	8,487	45.4	45.0
南大東村	54	48,949	126	0	48,823	92.1	67.1
一級	6	9,527	10	0	9,517	100.0	92.4
二級	5	22,444	86	0	22,358	100.0	98.4
その他	43	16,978	30	0	16,948	77.3	11.8
北大東村	20	30,935	76	0	30,859	95.7	76.9
一級	3	4,957	0	0	4,957	100.0	46.0
二級	5	8,920	28	0	8,892	100.0	95.5
その他	12	17,058	48	0	17,010	92.1	76.2
伊平屋村	120	68,289	702	0	67,587	69.6	21.7
一級	6	15,043	23	0	15,020	65.9	28.7
二級	3	19,944	0	0	19,944	65.9	34.3
その他	111	33,302	679	0	32,623	73.6	10.7
伊是名村	130	73,264	1,079	788	71,397	61.2	31.2
一級	8	18,342	0	0	18,342	100.0	55.2
二級	7	10,810	439	0	10,371	97.0	28.9
その他	115	44,112	640	788	42,684	35.8	21.5

単位：メートル

舗装率 (%)	歩道橋	道 路 面 積 (㎡)			歩 道 延 長		改良済 延 長	未改良 延 長
		道路敷	道路部	車 道	設置延長	総延長		
85.9	0	657,887	566,548	406,695	19,841	31,453	62,151	29,714
94.2	0	132,319	115,938	78,215	7,731	12,500	11,709	2,677
96.4	0	117,903	106,145	74,415	5,229	8,276	12,514	2,345
81.5	0	407,665	344,465	254,065	6,881	10,677	37,928	24,692
75.0	0	264,531	118,596	88,342	2,722	2,722	13,910	6,131
100.0	0	84,729	37,614	30,679	34	34	5,584	0
100.0	0	108,367	39,618	27,409	2,570	2,570	3,883	0
52.6	0	71,435	41,364	30,254	118	118	4,443	6,131
67.9	0	139,689	116,636	83,961	2,656	2,656	13,119	14,432
96.7	0	50,686	40,785	28,313	2,656	2,656	6,592	0
64.4	0	12,615	10,442	8,153	0	0	1,367	922
58.2	0	76,388	65,409	47,495	0	0	5,160	13,510
65.1	0	190,879	171,106	122,441	49	49	24,969	22,658
87.2	0	32,781	30,683	23,199	0	0	5,453	1,507
100.0	0	17,668	14,968	12,137	0	0	2,406	266
58.6	0	140,430	125,455	87,105	49	49	17,110	20,885
42.3	0	43,539	36,269	36,269	0	0	3,855	5,170
0.0	0	1,695	1,695	1,695	0	0	0	538
45.0	0	41,844	34,574	34,574	0	0	3,855	4,632
94.9	0	418,450	352,220	290,854	2,921	2,924	44,984	3,839
100.0	0	100,507	80,335	63,420	2,329	2,329	9,517	0
100.0	0	204,403	179,829	154,775	0	0	22,358	0
85.2	0	113,540	92,056	72,659	592	595	13,109	3,839
95.7	0	294,011	236,519	178,531	6,082	6,082	29,519	1,340
100.0	0	48,973	40,803	33,098	0	0	4,957	0
100.0	0	108,895	81,672	55,074	5,935	5,935	8,892	0
92.1	0	136,143	114,044	90,359	147	147	15,670	1,340
78.9	0	641,465	411,235	316,950	9,105	9,079	47,059	20,528
85.3	0	187,564	118,464	88,311	4,156	4,129	9,904	5,116
71.3	0	230,748	145,690	116,500	3,178	3,179	13,145	6,799
80.5	0	223,153	147,081	112,139	1,771	1,771	24,010	8,613
68.6	0	658,069	457,993	341,170	11,957	11,957	43,660	27,737
100.0	0	210,062	170,522	119,020	8,664	8,664	18,342	0
97.7	0	115,566	77,916	57,511	2,235	2,235	10,057	314
48.1	0	332,441	209,555	164,639	1,058	1,058	15,261	27,423

市町村道の現況 (平成19年4月1日現在)

市町村名	改 良 済				未 改 良			
	19.5m 以上	13.0m 以上	5.5m 以上	5.5m 未満	5.5m 以上	3.5m 以上	3.5m 未満	うち自動車 交通不能
南風原町	42	62	19,892	42,155	597	11,762	17,355	117
一 級	0	0	7,868	3,841	109	2,009	559	0
二 級	0	0	5,769	6,745	49	869	1,427	0
その他	42	62	6,255	31,569	439	8,884	15,369	117
渡嘉敷村	0	10	6,347	7,553	9	636	5,486	215
一 級	0	0	3,330	2,254	0	0	0	0
二 級	0	10	3,002	871	0	0	0	0
その他	0	0	15	4,428	9	636	5,486	215
座間味村	0	0	1,626	11,493	122	1,008	13,302	4,176
一 級	0	0	1,562	5,030	0	0	0	0
二 級	0	0	64	1,303	0	127	795	82
その他	0	0	0	5,160	122	881	12,507	4,094
栗国村	0	0	73	24,896	27	4,038	18,593	3,632
一 級	0	0	37	5,416	0	922	585	0
二 級	0	0	36	2,370	0	266	0	0
その他	0	0	0	17,110	27	2,850	18,008	3,632
渡名喜村	0	0	130	3,725	181	363	4,626	1
一 級	0	0	0	0	33	20	485	0
その他	0	0	130	3,725	148	343	4,141	1
南大東村	0	0	33,789	11,195	27	1,056	2,756	0
一 級	0	0	8,860	657	0	0	0	0
二 級	0	0	21,953	405	0	0	0	0
その他	0	0	2,976	10,133	27	1,056	2,756	0
北大東村	12	15	24,769	4,723	7	7	1,326	0
一 級	0	0	4,244	713	0	0	0	0
二 級	12	5	8,130	745	0	0	0	0
その他	0	10	12,395	3,265	7	7	1,326	0
伊平屋村	19	92	25,218	21,730	5,831	6,006	8,691	4,596
一 級	5	51	9,093	755	1,896	1,931	1,289	55
二 級	0	0	13,145	0	3,492	2,029	1,278	1,090
その他	14	41	2,980	20,975	443	2,046	6,124	3,451
伊是名村	6	18	30,941	12,695	423	11,575	15,739	264
一 級	6	7	16,724	1,605	0	0	0	0
二 級	0	6	8,087	1,964	1	25	288	0
その他	0	5	6,130	9,126	422	11,550	15,451	264

単位：メートル

舗装済	未舗装	舗装済			道路延長	橋梁		トンネル	
		セメント	アスファルト			個数	延長	個数	延長
			高級	簡易					
78,901	12,964	6,416	37,908	34,577	91,371	(1) 55	494	0	0
13,552	834	11	9,951	3,590	14,258	12	128	0	0
14,323	536	334	8,071	5,918	14,835	3	24	0	0
51,026	11,594	6,071	19,886	25,069	62,278	(1) 40	342	0	0
15,027	5,014	111	7,633	7,283	19,871	5	170	0	0
5,584	0	5	4,474	1,105	5,572	2	12	0	0
3,883	0	106	3,019	758	3,725	3	158	0	0
5,560	5,014	0	140	5,420	10,574	0	0	0	0
18,708	8,843	1,307	1,527	15,874	26,758	9	793	0	0
6,372	220	5	1,527	4,840	5,817	3	775	0	0
1,474	815	4	0	1,470	2,285	1	4	0	0
10,862	7,808	1,298	0	9,564	18,656	5	14	0	0
31,013	16,614	20,539	7,595	2,879	47,614	4	13	0	0
6,071	889	2,502	2,517	1,052	6,957	1	3	0	0
2,672	0	170	2,236	266	2,668	1	4	0	0
22,270	15,725	17,867	2,842	1,561	37,989	2	6	0	0
3,821	5,204	3,821	0	0	9,025	0	0	0	0
0	538	0	0	0	538	0	0	0	0
3,821	4,666	3,821	0	0	8,487	0	0	0	0
46,318	2,505	356	32,427	13,535	48,723	8	100	0	0
9,517	0	0	8,790	727	9,464	3	53	0	0
22,358	0	26	21,967	365	22,332	2	26	0	0
14,443	2,505	330	1,670	12,443	16,927	3	21	0	0
29,519	1,340	0	23,736	5,783	30,859	0	0	0	0
4,957	0	0	2,280	2,677	4,957	0	0	0	0
8,892	0	0	8,490	402	8,892	0	0	0	0
15,670	1,340	0	12,966	2,704	17,010	0	0	0	0
53,311	14,276	1,623	13,023	38,665	67,345	24	242	0	0
12,817	2,203	11	4,293	8,513	14,961	6	59	0	0
14,217	5,727	3	6,844	7,370	19,941	1	3	0	0
26,277	6,346	1,609	1,886	22,782	32,443	17	180	0	0
48,985	22,412	404	21,882	26,699	71,275	25	122	0	0
18,342	0	0	10,116	8,226	18,286	12	56	0	0
10,129	242	23	2,973	7,133	10,334	7	37	0	0
20,514	22,170	381	8,793	11,340	42,655	6	29	0	0

※() : 市町村界に架設された橋梁個数

市町村道の現況（平成19年4月1日現在）

市町村名	路線数	総延長	重用	未供用	実延長	改良率 (%)	舗装率 (%)
久米島町	366	202,012	2,490	4,253	195,269	49.9	36.9
一級	10	35,253	54	0	35,199	80.2	50.3
二級	12	22,244	78	1,516	20,650	92.4	78.0
その他	344	144,515	2,358	2,737	139,420	36.0	27.4
八重瀬町	452	224,383	2,763	96	221,524	40.3	14.7
一級	18	21,114	140	0	20,974	83.3	49.1
二級	37	35,712	375	0	35,337	70.1	18.7
その他	397	167,557	2,248	96	165,213	28.4	9.5
多良間村	137	121,355	2,161	582	118,612	25.1	47.5
一級	5	15,019	7	0	15,012	71.1	100.0
二級	1	606	32	0	574	0.0	100.0
その他	131	105,730	2,122	582	103,026	18.5	39.6
竹富町	232	152,106	1,483	13,818	136,805	39.2	18.1
一級	4	6,689	0	0	6,689	97.0	7.5
二級	22	39,407	255	4,896	34,256	76.6	41.9
その他	206	106,010	1,228	8,922	95,860	21.8	10.3
与那国町	242	128,679	2,291	667	125,721	28.5	11.2
一級	4	12,360	895	0	11,465	61.7	0.1
二級	5	3,736	43	0	3,693	75.7	22.2
その他	233	112,583	1,353	667	110,563	23.4	12.0
総合計	15,729	6,534,927	95,675	110,866	6,328,386	61.5	37.9
一級	651	895,162	7,234	9,410	878,518	82.8	65.4
二級	1,227	1,140,724	10,371	19,303	1,111,050	65.0	40.4
その他	13,851	4,499,041	78,070	82,153	4,338,818	56.3	31.7

単位：メートル

舗装率 (%)	歩道橋	道 路 面 積 (㎡)			歩 道 延 長		改良済 延 長	未改良 延 長
		道路敷	道路部	車 道	設置延長	総延長		
78.1	0	1,399,418	1,056,765	779,466	29,659	34,906	97,485	97,784
100.0	0	322,390	230,701	176,737	5,639	7,697	28,225	6,974
95.9	0	221,786	169,015	111,451	15,079	16,303	19,082	1,568
69.9	0	855,242	657,049	491,278	8,941	10,906	50,178	89,242
61.7	0	1,525,055	1,286,674	995,800	27,242	34,075	89,186	132,338
98.2	0	197,471	164,436	123,124	9,778	11,108	17,479	3,495
84.9	0	264,476	227,263	175,746	6,966	8,432	24,781	10,556
52.1	0	1,063,108	894,975	696,930	10,498	14,535	46,926	118,287
52.3	0	733,664	602,198	447,036	7,851	8,240	29,721	88,891
100.0	0	124,845	115,218	95,314	437	826	10,668	4,344
100.0	0	3,617	3,247	2,494	0	0	0	574
45.1	0	605,202	483,733	349,228	7,414	7,414	19,053	83,973
60.2	0	871,263	775,892	561,893	20,556	21,410	53,602	83,203
100.0	0	65,567	56,222	38,893	3,762	3,759	6,488	201
84.9	0	251,800	225,212	161,006	6,623	6,590	26,249	8,007
48.6	0	553,896	494,458	361,994	10,171	11,061	20,865	74,995
49.7	0	785,801	630,065	470,289	11,195	11,195	35,779	89,942
89.8	0	121,577	73,698	62,051	76	76	7,078	4,387
98.1	0	25,931	24,890	19,491	528	528	2,794	899
43.9	0	638,293	531,477	388,747	10,591	10,591	25,907	84,656
83.2	3	46,084,825	39,418,376	28,959,678	1,112,909	1,516,933	3,892,938	2,435,448
96.2	2	9,080,618	7,582,917	5,343,631	373,397	526,771	727,549	150,969
88.9	0	8,761,070	7,291,676	5,358,037	240,850	307,296	721,804	389,246
79.0	1	28,243,137	24,543,783	18,258,010	498,662	682,866	2,443,585	1,895,233

市町村道の現況 (平成19年4月1日現在)

市町村名	改 良 済				未 改 良			
	19.5m 以上	13.0m 以上	5.5m 以上	5.5m 未満	5.5m 以上	3.5m 以上	3.5m 未満	うち自動車 交通不能
久米島町	0	67	36,495	60,923	761	19,340	77,683	1,890
一 級	0	0	12,191	16,034	215	1,158	5,601	0
二 級	0	32	16,270	2,780	0	405	1,163	0
その他	0	35	8,034	42,109	546	17,777	70,919	1,890
八重瀬町	0	142	33,434	55,610	15,280	73,791	43,267	499
一 級	0	0	12,278	5,201	580	2,214	701	0
二 級	0	32	8,102	16,647	3,139	5,286	2,131	0
その他	0	110	13,054	33,762	11,561	66,291	40,435	499
多良間村	0	20	24,318	5,383	9,955	12,451	66,485	247
一 級	0	20	8,412	2,236	3,661	303	380	0
二 級	0	0	0	0	0	574	0	0
その他	0	0	15,906	3,147	6,294	11,574	66,105	247
竹富町	0	17	31,993	21,592	1,982	31,115	50,106	5,065
一 級	0	17	5,041	1,430	38	151	12	0
二 級	0	0	13,573	12,676	250	3,822	3,935	161
その他	0	0	13,379	7,486	1,694	27,142	46,159	4,904
与那国町	11	13	18,665	17,090	3,632	24,607	61,703	1,897
一 級	0	0	6,021	1,057	1,047	2,505	835	87
二 級	11	13	1,267	1,503	184	505	210	0
その他	0	0	11,377	14,530	2,401	21,597	60,658	1,810
総 合 計	2,978	20,281	1,598,981	2,270,698	159,523	839,553	1,436,372	73,803
一 級	1,393	8,695	541,305	176,156	24,194	65,807	60,968	1,155
二 級	160	1,954	367,641	352,049	37,029	170,772	181,445	4,376
その他	1,425	9,632	690,035	1,742,493	98,300	602,974	1,193,959	68,272

単位：メートル

舗装済	未舗装	舗装済			道路延長	橋梁		トンネル	
		セメント	アスファルト			個数	延長	個数	延長
			高級	簡易					
152,421	42,848	7,435	64,638	80,348	194,755	77	514	0	0
35,199	0	387	17,320	17,492	35,026	18	173	0	0
19,795	855	0	16,108	3,687	20,588	8	62	0	0
97,427	41,993	7,048	31,210	59,169	139,141	51	279	0	0
136,709	84,815	2,261	30,364	104,084	220,974	85	550	0	0
20,594	380	15	10,278	10,301	20,885	15	89	0	0
29,991	5,346	126	6,496	23,369	35,208	14	129	0	0
86,124	79,089	2,120	13,590	70,414	164,881	56	332	0	0
62,091	56,521	1,517	54,834	5,740	118,612	0	0	0	0
15,012	0	0	15,012	0	15,012	0	0	0	0
574	0	0	574	0	574	0	0	0	0
46,505	56,521	1,517	39,248	5,740	103,026	0	0	0	0
82,347	54,458	8,778	15,922	57,647	136,797	2	8	0	0
6,689	0	0	500	6,189	6,689	0	0	0	0
29,079	5,177	4,633	9,726	14,720	34,252	1	4	0	0
46,579	49,281	4,145	5,696	36,738	95,856	1	4	0	0
62,468	63,253	3,279	10,798	48,391	125,671	9	50	0	0
10,297	1,168	0	11	10,286	11,465	0	0	0	0
3,621	72	295	523	2,803	3,684	1	9	0	0
48,550	62,013	2,984	10,264	35,302	110,522	8	41	0	0
5,263,054	1,065,332	158,760	2,239,309	2,864,985	6,310,638	(2)1,387	17,662	3	86
845,417	33,101	8,234	566,085	271,098	873,245	(2) 321	5,257	1	16
988,105	122,945	23,547	425,243	539,315	1,107,493	(1) 303	3,527	1	30
3,429,532	909,286	126,979	1,247,981	2,054,572	4,329,900	(1) 763	8,878	1	40

※()：市町村界に架設された橋梁個数

8 . 道路の普及率

道路の普及率（１）

道路種別	全国 沖縄 県別	実延長 (A)	改良済延長		舗装済延長	
			(B)	(B/A)×100	(C)	(C/A)×100
一般国道 (指定区間)	全国	Km 22,591.6	Km 22,584.8	% 100.0	Km 22,274.8	% 98.6
	沖縄県	308.6	307.2	99.5	308.6	100.0
一般国道 (指定区間外)	全国	31,938.8	27,073.3	84.8	27,152.7	85.0
	沖縄県	162.1	154.7	95.4	150.3	92.7
一般国道計	全国	54,530.4	49,658.1	91.1	49,427.4	90.6
	沖縄県	470.7	461.9	98.1	458.9	97.5
主要地方道	全国	57,914.1	44,121.6	76.2	41,279.5	71.3
	沖縄県	402.8	373.2	92.7	378.5	94.0
一般都道府県道	全国	71,414.8	42,669.2	59.7	37,467.7	52.5
	沖縄県	631.0	547.7	86.8	521.3	82.6
都道府県道計	全国	129,328.9	86,790.8	67.1	78,747.2	60.9
	沖縄県	1,033.8	920.9	89.1	899.7	87.0
市町村道	全国	1,009,599.4	559,832.1	55.5	181,370.3	18.0
	沖縄県	6,328.4	3,892.9	61.5	2,398.1	37.9
計	全国	1,193,458.7	696,281.0	58.3	309,544.9	25.9
	沖縄県	7,832.9	5,275.7	67.4	3,756.7	48.0

* 人口 全国 : 127,771 千人 , 沖縄 : 1,373 千人
自動車台数 全国 : 75,680 千台 , 沖縄 : 904 千台
面積 全国 : 377,930 km² , 沖縄 : 2,276 km²

(注)改良済延長は都道府県道以上は車道幅員5.5m以上、また市町村道は5.5m未満を含む延長で算出したものである。

道路統計年報（2008年版より）平成19年4月1日 現在

幅員≥13.0m 改良延長 (D)		歩道設置延長 (E)		人口千人当り 道路延長	
Km	(D/A)×100 %	Km	(E/A)×100 %	m/千人	率 %
5,454.5	24.1	15,601.6	69.1	177	100
130.8	42.4	290.6	94.2	225	127
1,771.6	5.5	16,697.0	52.3	250	100
11.0	6.8	121.6	75.0	118	47
7,226.0	13.3	32,298.6	59.2	427	100
141.8	30.1	412.1	87.6	343	80
3,422.3	5.9	25,447.1	43.9	453	100
37.7	9.4	305.0	75.7	293	65
1,986.2	2.8	21,748.0	30.5	559	100
21.4	3.4	450.5	71.4	460	82
5,408.4	4.2	47,195.2	36.5	1,012	100
59.0	5.7	755.5	73.1	753	74
5,079.7	0.5	83,647.0	8.3	7,902	100
23.3	0.4	1,112.9	17.6	4,609	58
17,714.1	1.5	163,140.8	13.7	9,341	100
224.1	2.9	2,280.5	29.1	5,705	61

道路の普及率（２）

道路種別	全国 沖縄 県別	人口千人当り		人口千人当り		人口1人当り	
		改良延長	率	舗装延長	率	道路部面積	率
		m/千人	%	m/千人	%	m ² /人	%
一般国道 (指定区間)	全国	177	100	174	100	2.8	100
	沖縄県	224	127	225	129	4.3	154
一般国道 (指定区間外)	全国	212	100	213	100	2.7	100
	沖縄県	113	53	109	51	1.5	56
一般国道計	全国	389	100	387	100	5.5	100
	沖縄県	336	86	334	86	5.7	104
主要地方道	全国	345	100	323	100	4.7	100
	沖縄県	272	79	276	85	3.9	83
一般都道府県道	全国	334	100	293	100	4.8	100
	沖縄県	399	119	380	130	5.3	110
都道府県道計	全国	679	100	616	100	9.6	100
	沖縄県	671	99	655	106	9.2	96
市町村道	全国	4,382	100	1,419	100	40.6	100
	沖縄県	2,835	65	1,747	123	28.7	71
計	全国	5,449	100	2,423	100	55.6	100
	沖縄県	3,842	71	2,736	113	43.6	78

* 人口 全国 : 127,771 千人 , 沖縄 : 1,373 千人
自動車台数 全国 : 75,680 千台 , 沖縄 : 904 千台
面積 全国 : 377,930 km² , 沖縄 : 2,276 km²

道路統計年報（2008年版より）平成19年4月1日 現在

車 千台当り		車 1台当り		車 1台当り		面積 k m ² 当り	
道路延長	率	改良延長	率	舗装延長	率	道路延長	率
m/千台	%	m/台	%	m/台	%	m/ k m ²	%
299	100	0.3	100	0.3	100	60	100
341	114	0.3	100	0.3	100	136	227
422	100	0.4	100	0.4	100	85	100
179	42	0.2	50	0.2	50	71	84
721	100	0.7	100	0.7	100	144	100
521	72	0.5	71	0.5	71	207	144
765	100	0.6	100	0.5	100	153	100
446	58	0.4	67	0.4	80	177	116
944	100	0.6	100	0.5	100	189	100
698	74	0.6	100	0.6	120	277	147
1,709	100	1.1	100	1.0	100	342	100
1,144	67	1.0	91	1.0	100	454	133
13,340	100	7.4	100	2.4	100	2,671	100
7,000	52	4.3	58	2.7	113	2,780	104
15,770	100	9.2	100	4.1	100	3,158	100
8,665	55	5.8	63	4.2	102	3,442	109