

平成22年度

道路施設現況調書

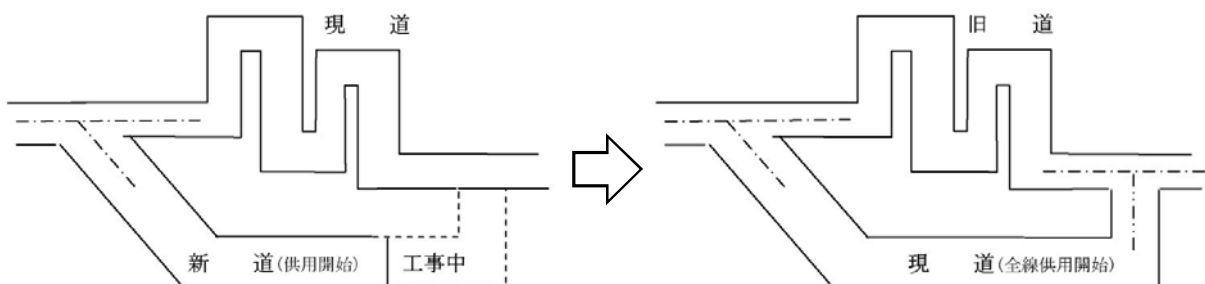
(平成22年4月1日現在)

沖縄県土木建築部

道路管理課

凡 例

1. 本書が調査対象としている「道路」とは「道路法(昭和27年6月10日法律第180号)」が適用される高速自動車国道,一般国道(指定区間・指定区間外)、県道(主要地方道・一般県道)及び市町村道である。
2. 高速自動車国道
「高速自動車国道」とは、「高速自動車国道の路線を指定する政令(昭和32年8月30日政令第275号)」により指定された道路である。
3. 一般国道(指定区間)
「一般国道(指定区間)」とは、道路法第5条第1項の規定に基づき、「一般国道の路線を指定する政令(昭和40年3月29日政令第58号)」により指定された路線のうち、「一般国道の指定区間を指定する政令(昭和33年6月2日政令第164号)」により指定された区間であり、その管理は道路法第13条第1項の規定により国土交通大臣が行う。
4. 一般国道(指定区間外)
「一般国道(指定区間外)」とは、上記3以外の一般国道のことをいう。
5. 主要地方道
「主要地方道」とは、道路法第56条の規定により国土交通大臣が指定した路線であり、高速自動車国道及び一般国道と一体となって広域交通を分担する広域幹線道路として位置付けられている。
6. 市町村道
市町村道の「1級」、「2級」とは、「幹線1級及び2級市町村道の選定について」(昭和55年3月18日付け建設省道地発第18号道路局地方道課長通知)に基づく調査により区分された幹線道路であり、「その他」とは、上記調査による幹線道路以外の道路及び上記調査後に新たに認定された路線をいう。
7. 現況・旧道・新道
路線別内訳表においては、現道、旧道、新道に区分している。
 - ① 現道とは、旧道・新道以外の道路をいう。
 - ② 旧道とは、バイパス等の建設に伴い建設前の元の道路が他の道路として編成(入)されず存在する場合、その元の道路をいう。
 - ③ 新道とは、バイパス部分が現道に連結されないで部分的に供用されている区間をいう。
 - ④ 市町村道は全て「現道」として取り扱うこと。



8. 総延長

調査単位で示す当該区間の起点から終点までの延長(重用延長、未供用延長、渡船延長及び実延長を加えた延長)をいう。

なお、延長は、道路中心線上を測定した延長とする。

9. 重用延長

道路法第11条第1項から第3項までの規定により、上級の路線に重複している区間の延長をいう。

なお、同一道路種別の場合は、路線番号の若い路線を上級とする。

10. 未供用延長

路線の指定または認定の告示がなされているが、未だ供用開始の告示がなされていない区間の延長をいう。

なお、路線の指定または認定がなされただけで、区域決定されていない道路は、その計画ルート
の延長をいう。

11. 実延長

道路法の規定に基づき供用開始の告示がされている区間のうち、重用区間、渡船区間を除いた区間の延長をいう。

12. 改良率

『改良率(%)』は、(改良済延長÷実延長)×100%で計上している。

13. 高級舗装率

『高級舗装率(%)』は、舗装済みの((「高級舗装」+「セメント舗装」)÷実延長)×100%で計上している。

14. 簡易含舗装率

『簡易含舗装率(%)』は、舗装済みの((「高級舗装」+「簡易舗装」+「セメント舗装」)÷実延長)×100%
で計上している。

15. 歩道橋

実延長区間における立体横断施設の設置箇所数をいう。

16. 道路面積

実延長区間における道路面積を、次の区分により入力する。

① 道路敷面積とは、道路の区域の境界線(杭)から境界線(杭)までの幅員に対応する面積をいう。

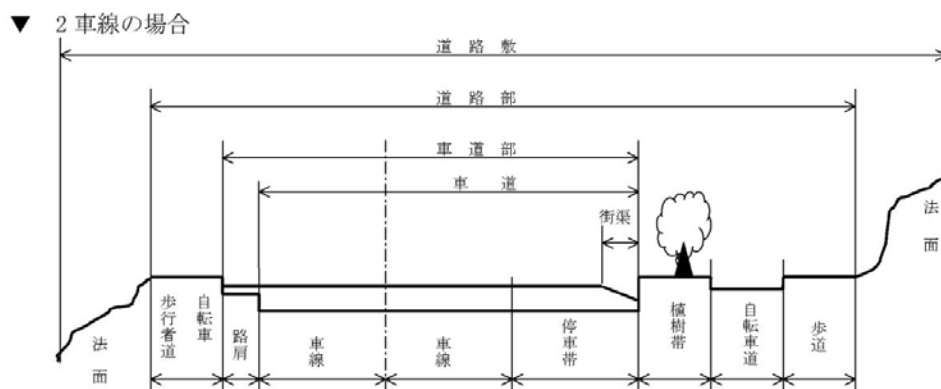
なお、道路敷面積については、実測値により難しい場合は、推計値を入力してもよい。

② 道路部面積とは、車道、中央帯、路肩、植樹帯および歩道等を加えた幅員に対応する面積
をいう。

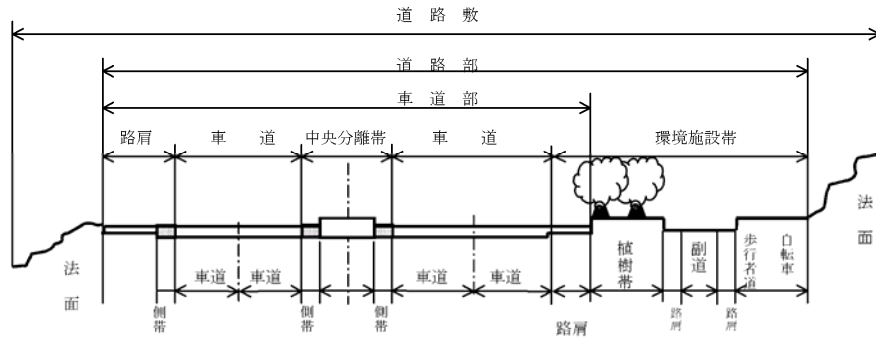
③ 車道面積とは、車線、停車帯、非常駐車帯および待避所を加えた幅員に対応する面積をいう。

※車道幅員が明確でない場合は、原則として、全幅員から路肩として片側0.5m、計1.0mを
差し引いたものを車道幅員とする。

(横断面の構成要素とその組合せ)



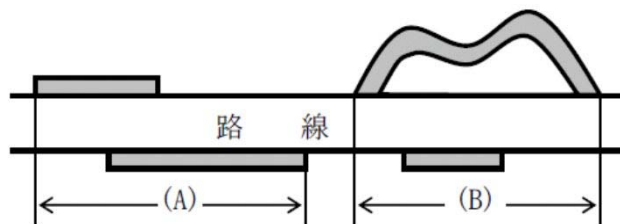
▼ 4車線の場合



17. 歩道延長

① 設置延長とは歩道等設置道路延長で、実延長区間における当該道路の部分として設けられた歩道等の設置道路延長(道路中心線上の延長)をいう。

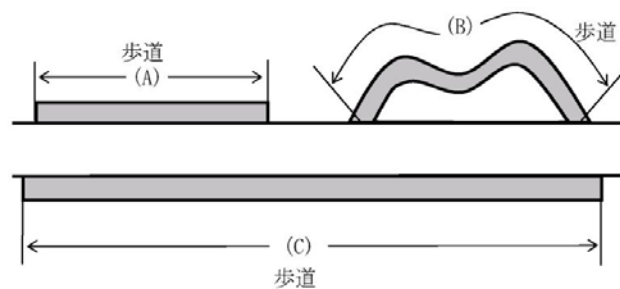
なお、道路の部分として設けられた歩道等とは、歩行者及び自転車の通行の用に供するために、縁石、防護柵等により車道部と区画されたもの(ただし、幅員が0.75m以上あるものに限る。)または、建設にあたり人家等の障害物により車道部から離れて設けられたもので同一路線の部分として設けられたものをいう。



歩道設置道路延長 = $\ell(A) + \ell(B)$

② 総延長とは歩道等延長で、実延長区間における歩道等設置区間について、歩道部分の中心線上の延長を、左右合計したのべ延長をいう。

(上記の設置延長「歩道等設置道路延長」とは異なる。)



総延長 = $\ell(A) + \ell(B) + \ell(C)$

18. 改良済延長、未改良延長

① 次の改良済、未改良別、車道幅員区分別の実延長をいう。

改良済	
車道幅員	19.5m 以上
車道幅員	13.0m 以上 19.5m未満
車道幅員	5.5m 以上 13.0m未満
車道幅員	5.5m 未満

未改良	
車道幅員	5.5m 以上
車道幅員	3.5m 以上 5.5m未満
車道幅員	3.5m 未満
うち自動車交通不能区間	

② 「改良済」とは、次のような道路をいう。

・昭和34年3月31日以前に改築された道路
「道路構造令細則案(内務省土木局昭和10年6月土木会議決定)」の規格に適合するものをいう。

・昭和34年4月1日以降に改築された道路
「旧道路構造令(昭和33年8月1日政令第244号)」の規格に適合するものをいう。なお、旧道路構造令第34条の特例により改築された道路は、規格改良済として取り扱う。

・昭和46年4月1日以降に改築された道路
「道路構造令(昭和45年10月29日政令第320号)」の規格に適合するものをいう。なお、道路構造令第38条の特例により改築された道路は、規格改良済として取り扱う。

③ 自動車交通不能区間とは、道路法施行規則第4条の2に規定する幅員、曲線半径、勾配その他道路状況により最大積載量4トンの貨物自動車が通行できない未改良道路(供用済)の区間をいう。

階段のみで路線が認定され、供用開始をしている場合も自動車交通不能区間に入れる。なお、車両制限等一時的に通行の禁止または制限されているもの、または災害その他により現在交通不能であっても、一年以内に復旧完成の見込みのあるものは、自動車交通不能区間に該当しない。

19. 舗装済・未舗装

- ① 未舗装道には、防塵処理および表面処理したものを含む。
- ② アスファルトの高級とはアスファルト系高級で、アスファルト舗装要綱(日本道路協会発行)に基づくものをいう。
- ③ アスファルトの簡易とはアスファルト系簡易で、主に簡易舗装要綱(日本道路協会発行)に基づくものをいう。
- ④ セメント系舗装道にアスファルトでオーバーレイしたものについては、アスファルト系高級に計上する。

20. 道路延長

「道路延長」とは、実延長から橋梁延長、トンネル延長を除いた延長である。

21. 橋 梁

橋梁とは、橋梁箇所数及び、橋梁延長を計上する。「橋梁個数」は、橋長2メートル以上すべての道路橋を対象とした。なお、高架の道路および栈道は橋梁に含む。また、市町村境界に架設された橋梁は両方で計上している。(なお、その箇所は()書きで明示し合計で差し引く。)

22. トンネル

トンネルとは、トンネル箇所数及びトンネル延長を計上する。

道路施設現況調書(平成22年4月1現在)

土木事務所区分(沖縄県)

圏域別

(本島) 北部は恩納村・金武町より以北とする。中部は読谷村・うるま市より浦添市・西原町までとする。南部は那覇市・南風原町・与那原町より以南とする。

管内別

(本島) 北部と中部は恩納村を仲泊で分割した所と金武町,うるま市境界で区分す

(事務所) 中部と南部は「圏域別」と同じとする。

国道事務所区分

北部国道

恩納村,うるま市より以北を管理する。

南部国道

読谷村,沖縄市より以南を管理する。

西日本高速道路(株)

高速自動車国道,国道506号(有料道路)を管理す

道路施設現況調書の見方

1. 道路現況総括 【P.1~24】

道路現況総括表 【P.1・2】

一般国道(指定区間、指定区間外),県道,市町村道の総括(全県計と同

全県計 【P.3・4】

「本島計」 + 「離島計」

本島計 【P.5・6】

沖縄本島のみ道路施設現況

離島計 【P.7・8】

「主要離島計」 + 「その他離島計」

主要離島計 【P.9・10】

主要離島の合計

その他離島計 【P.11・12】

「沖縄本島周辺島別内訳」合計 + 「宮古・石垣島周辺島別内訳」合計

道路現況総括表 【P.13~24】

「6. 路線別内訳」と「7. 市町村道の現況」の合計を総括表にする。

目 次

1. 道路現況総括	1 ~ 24
2. 圏域別	25 ~ 36
3. 主要離島, 島別内訳	37 ~ 60
4. 市町村別内訳	61 ~ 88
5. 事務所別内訳	89 ~ 149
(事務所別路線数内訳)	(89)
(自転車歩行者専用道路)	(146 ~ 149)
6. 路線別内訳	150 ~ 253
(自転車歩行者専用道路)	(250 ~ 253)
7. 市町村道の現況	254 ~ 273
8. 道路の普及率	274 ~ 277

1 . 道路現況総括

(1) 道路現況総括表(現道+旧道)

(2) 全県計(現道+旧道)

(3) 本島計(現道+旧道)

(4) 離島計(現道+旧道)

(5) 主要離島計(現道+旧道)

(6) その他離島計(現道+旧道)

(7) 道路現況総括表

道路現況総括表（現道＋旧道）

道路種別		路線数	実延長	改良済延長	改良率
高速自動車国道		1	57,323	57,323	100.0
一般国道	指定区間（有料区間）	0	0	0	0.0
	指定区間	6	313,444	313,444	100.0
	指定区間計	(2) 6	313,444	313,444	100.0
	指定区間外	(2) 6	171,210	165,002	96.4
	計	10	484,654	478,446	98.7
県道	主要地方道	25	406,731	386,533	95.0
	一般県道	118	654,143	591,654	90.4
	計	143	1,060,874	978,187	92.2
高速自動車国道 一般国道・県道 計		154	1,602,851	1,513,956	94.5
県 管 理 計		149	1,232,084	1,143,189	92.8
市町村道	一 級	652	885,281	734,776	83.0
	二 級	1,211	1,103,890	739,628	67.0
	そ の 他	14,240	4,422,773	2,569,821	58.1
	計	16,103	6,411,944	4,044,225	63.1
高速自動車国道・一般国道 県道・市町村道 計		16,257	8,014,795	5,558,181	69.3

（注） 1. 路線数の（ ）内は、同一路線が指定区間、指定区間外双方に重複している。

2. 一般県道の路線数へは、玉城那覇自転車道も含む。

平成 22年 4月 1日 現在 単位：メートル

舗装済延長 (高級)	舗装率 (高級)	舗装済延長 (簡易含)	舗装率 (簡易含)	歩道設置 延長	歩道率
57,323	100.0	57,323	100.0	0	0.0
0	0.0	0	0.0	0	0.0
313,444	100.0	313,444	100.0	292,009	93.2
313,444	100.0	313,444	100.0	292,009	93.2
158,237	92.4	169,828	99.2	134,347	78.5
471,681	97.3	483,272	99.7	426,356	88.0
382,396	94.0	400,859	98.6	311,174	76.5
551,646	84.3	653,707	99.9	481,447	73.6
934,042	88.0	1,054,566	99.4	792,621	74.7
1,463,046	91.3	1,595,161	99.5	1,218,977	76.1
1,092,279	88.7	1,224,394	99.4	926,968	75.2
585,610	66.1	851,106	96.1	395,678	44.7
443,643	40.2	985,360	89.3	244,155	22.1
1,472,079	33.3	3,547,490	80.2	519,762	11.8
2,501,332	39.0	5,383,956	84.0	1,159,595	18.1
3,964,378	49.5	6,979,117	87.1	2,378,572	29.7

※舗装の「高級」にはセメント舗装も含む

全県計

道路現況総括表(現道+旧道)

道路種別		実延長	改良 延長	改良率
高速自動車国道		57,323	57,323	100.0
一般 国道	指定区間(有料区間)	0	0	0.0
	指定区間	313,444	313,444	100.0
	指定区間計	313,444	313,444	100.0
	指定区間外	171,210	165,002	96.4
	計	484,654	478,446	98.7
県 道	主要地方道	406,731	386,533	95.0
	一般県道	654,143	591,654	90.4
	計	1,060,874	978,187	92.2
市町村道		6,411,944	4,044,225	63.1
合計		8,014,795	5,558,181	69.3

平成 22年 4月 1日 現在 単位：メートル

舗装済延長 (高級)	舗装率 (高級)	舗装済延長 (簡易含)	舗装率 (簡易含)	歩道設置 延長	歩道率
57,323	100.0	57,323	100.0	0	0.0
0	0.0	0	0.0	0	0.0
313,444	100.0	313,444	100.0	292,009	93.2
313,444	100.0	313,444	100.0	292,009	93.2
158,237	92.4	169,828	99.2	134,347	78.5
471,681	97.3	483,272	99.7	426,356	88.0
382,396	94.0	400,859	98.6	311,174	76.5
551,646	84.3	653,707	99.9	481,447	73.6
934,042	88.0	1,054,566	99.4	792,621	74.7
2,501,332	39.0	5,383,956	84.0	1,159,595	18.1
3,964,378	49.5	6,979,117	87.1	2,378,572	29.7

※舗装の「高級」にはセメント舗装も含む

本島計

道路現況総括表(現道+旧道)

道路種別		実延長	改良済延長	改良率
高速自動車国道		57,323	57,323	100.0
一般国道	指定区間(有料区間)	0	0	0.0
	指定区間	313,444	313,444	100.0
	指定区間計	313,444	313,444	100.0
	指定区間外	109,039	104,357	95.7
	計	422,483	417,801	98.9
県道	主要地方道	272,578	263,248	96.6
	一般県道	347,850	310,471	89.3
	計	620,428	573,719	92.5
市町村道		4,010,344	2,679,724	66.8
合計		5,110,578	3,728,567	73.0

平成 22年 4月 1日 現在 単位：メートル

舗装済延長 (高級)	舗装率 (高級)	舗装済延長 (簡易含)	舗装率 (簡易含)	歩道設置 延長	歩道率
57,323	100.0	57,323	100.0	0	0.0
0	0.0	0	0.0	0	0.0
313,444	100.0	313,444	100.0	292,009	93.2
313,444	100.0	313,444	100.0	292,009	93.2
103,427	94.9	108,868	99.8	77,317	70.9
416,871	98.7	422,312	100.0	369,326	87.4
264,365	97.0	272,211	99.9	199,442	73.2
302,805	87.1	347,445	99.9	251,391	72.3
567,170	91.4	619,656	99.9	450,833	72.7
1,777,096	44.3	3,608,187	90.0	816,314	20.4
2,818,460	55.1	4,707,478	92.1	1,636,473	32.0

※舗装の「高級」にはセメント舗装も含む

離島計

道路現況総括表(現道+旧道)

道 路 種 別		実 延 長	改 良 済 延 長	改 良 率
一 般 国 道	指 定 区 間	0	0	0.0
	指 定 区 間 外	62,171	60,645	97.5
	計	62,171	60,645	97.5
県 道	主 要 地 方 道	134,153	123,285	91.9
	一 般 県 道	306,293	281,183	91.8
	計	440,446	404,468	91.8
市 町 村 道		2,401,600	1,364,501	56.8
合 計		2,904,217	1,829,614	63.0

平成 22年 4月 1日 現在 単位：メートル

舗装済延長 (高級)	舗装率 (高級)	舗装済延長 (簡易含)	舗装率 (簡易含)	歩道設置 延長	歩道率
0	0.0	0	0.0	0	0.0
54,810	88.2	60,960	98.1	57,030	91.7
54,810	88.2	60,960	98.1	57,030	91.7
118,031	88.0	128,648	95.9	111,732	83.3
248,841	81.2	306,262	100.0	230,056	75.1
366,872	83.3	434,910	98.7	341,788	77.6
724,236	30.2	1,775,769	73.9	343,281	14.3
1,145,918	39.5	2,271,639	78.2	742,099	25.6

※舗装の「高級」にはセメント舗装も含む

主要離島計 道路現況総括表(現道+旧道)

道路種別		実延長	改良 延 済 長	改良率
一般国道	指定区間	0	0	0.0
	指定区間外	62,171	60,645	97.5
	計	62,171	60,645	97.5
県道	主要地方道	126,927	116,059	91.4
	一般県道	149,986	139,204	92.8
	計	276,913	255,263	92.2
市町村道		1,322,913	709,635	53.6
合計		1,661,997	1,025,543	61.7

平成 22年 4月 1日 現在 単位：メートル

舗装済延長 (高級)	舗装率 (高級)	舗装済延長 (簡易含)	舗装率 (簡易含)	歩道設置 延長	歩道率
0	0.0	0	0.0	0	0.0
54,810	88.2	60,960	98.1	57,030	91.7
54,810	88.2	60,960	98.1	57,030	91.7
110,805	87.3	121,422	95.7	104,539	82.4
131,595	87.7	149,986	100.0	126,516	84.4
242,400	87.5	271,408	98.0	231,055	83.4
350,095	26.5	984,548	74.4	202,865	15.3
647,305	38.9	1,316,916	79.2	490,950	29.5

※舗装の「高級」にはセメント舗装も含む

その他離島計 道路現況総括表(現道+旧道)

道 路 種 別		実 延 長	改 良 済 延 長	改 良 率
一 般 国 道	指 定 区 間	0	0	0.0
	指 定 区 間 外	0	0	0.0
	計	0	0	0.0
県 道	主 要 地 方 道	7,226	7,226	100.0
	一 般 県 道	156,307	141,979	90.8
	計	163,533	149,205	91.2
市 町 村 道		1,078,687	654,866	60.7
合 計		1,242,220	804,071	64.7

平成 22年 4月 1日 現在 単位：メートル

舗装済延長 (高級)	舗装率 (高級)	舗装済延長 (簡易含)	舗装率 (簡易含)	歩道設置 延長	歩道率
0	0.0	0	0.0	0	0.0
0	0.0	0	0.0	0	0.0
0	0.0	0	0.0	0	0.0
7,226	100.0	7,226	100.0	7,193	99.5
117,246	75.0	156,276	100.0	103,540	66.2
124,472	76.1	163,502	100.0	110,733	67.7
374,141	34.7	791,221	73.4	140,416	13.0
498,613	40.1	954,723	76.9	251,149	20.2

※舗装の「高級」にはセメント舗装も含む

道路現況總括表

種 別		總延長	重 用	未供用	實延長	改良率 (%)	舗高級率 (%)
高速自動車国道	高速自動車国道 計	57,323	0	0	57,323	100.0	100.0
	現 道	57,323	0	0	57,323	100.0	100.0
一般国道	一般国道 計	1,067,930	75,484	507,792	484,654	98.7	97.3
	現 道	1,035,001	75,484	507,792	451,725	99.7	98.5
	旧 道	32,929	0	0	32,929	85.4	81.1
	指定区間 計	394,720	62,484	18,792	313,444	100.0	100.0
	現 道	378,716	62,484	18,792	297,440	100.0	100.0
	旧 道	16,004	0	0	16,004	100.0	100.0
	指定区間	394,720	62,484	18,792	313,444	100.0	100.0
	現 道	378,716	62,484	18,792	297,440	100.0	100.0
	旧 道	16,004	0	0	16,004	100.0	100.0
	指定区間外 計	673,210	13,000	489,000	171,210	96.4	92.4
	現 道	656,285	13,000	489,000	154,285	99.1	95.6
	旧 道	16,925	0	0	16,925	71.6	63.1

単位：メートル

舗装率 簡易含 (%)	歩道橋	道路面積 (㎡)			歩道延長		改良済 延長	未改良 延長
		道路敷	道路部	車道	設置延長	総延長		
100.0	0	3,313,896	1,275,935	805,364	0	0	57,323	0
100.0	0	3,313,896	1,275,935	805,364	0	0	57,323	0
99.7	69	11,678,107	8,310,271	4,824,668	426,356	787,556	478,446	6,208
100.0	62	11,125,596	7,835,778	4,495,385	403,139	744,190	450,323	1,402
95.8	7	552,511	474,493	329,283	23,217	43,366	28,123	4,806
100.0	60	8,385,645	5,981,222	3,513,963	292,009	532,379	313,444	0
100.0	53	8,026,619	5,687,842	3,305,096	279,105	509,086	297,440	0
100.0	7	359,026	293,380	208,867	12,904	23,293	16,004	0
100.0	60	8,385,645	5,981,222	3,513,963	292,009	532,379	313,444	0
100.0	53	8,026,619	5,687,842	3,305,096	279,105	509,086	297,440	0
100.0	7	359,026	293,380	208,867	12,904	23,293	16,004	0
99.2	9	3,292,462	2,329,049	1,310,705	134,347	255,177	165,002	6,208
100.0	9	3,098,977	2,147,936	1,190,289	124,034	235,104	152,883	1,402
91.8	0	193,485	181,113	120,416	10,313	20,073	12,119	4,806

道路現況総括表

種 別		改 良 済				未 改 良			
		19.5m 以上	13.0m 以上	5.5m 以上	5.5m 未満	5.5m 以上	3.5m 以上	3.5m 未満	うち自動車 交通不能
高速自動車 国道	高速自動車国道 計	0	57,323	0	0	0	0	0	0
	現 道	0	57,323	0	0	0	0	0	0
	旧 道								
一般国道	一般国道 計	30,285	115,212	330,298	2,651	2,391	3,268	549	0
	現 道	25,927	114,959	306,823	2,614	160	1,242	0	0
	旧 道	4,358	253	23,475	37	2,231	2,026	549	0
	指定区間 計	27,940	99,878	184,301	1,325	0	0	0	0
	現 道	23,582	99,625	172,908	1,325	0	0	0	0
	旧 道	4,358	253	11,393	0	0	0	0	0
	指定区間	27,940	99,878	184,301	1,325	0	0	0	0
	現 道	23,582	99,625	172,908	1,325	0	0	0	0
	旧 道	4,358	253	11,393	0	0	0	0	0
	指定区間外 計	2,345	15,334	145,997	1,326	2,391	3,268	549	0
	現 道	2,345	15,334	133,915	1,289	160	1,242	0	0
	旧 道	0	0	12,082	37	2,231	2,026	549	0

単位：メートル

舗装済	未舗装	舗装済			道路延長	橋梁		トンネル	
		セメント	アスファルト			個数	延長	個数	延長
			高級	簡易					
57,323	0	155	57,168	0	50,392	38	6,716	1	215
57,323	0	155	57,168	0	50,392	38	6,716	1	215
483,272	1,382	2,477	469,204	11,591	461,623	301 (11)	20,454	8	2,577
451,725	0	2,477	442,513	6,735	428,971	286 (11)	20,177	8	2,577
31,547	1,382	0	26,691	4,856	32,652	15	277	0	0
313,444	0	2,477	310,967	0	294,082	203 (11)	16,785	8	2,577
297,440	0	2,477	294,963	0	278,171	198 (11)	16,692	8	2,577
16,004	0	0	16,004	0	15,911	5	93	0	0
313,444	0	2,477	310,967	0	294,082	203 (11)	16,785	8	2,577
297,440	0	2,477	294,963	0	278,171	198 (11)	16,692	8	2,577
16,004	0	0	16,004	0	15,911	5	93	0	0
169,828	1,382	0	158,237	11,591	167,541	98	3,669	0	0
154,285	0	0	147,550	6,735	150,800	88	3,485	0	0
15,543	1,382	0	10,687	4,856	16,741	10	184	0	0

※ ():市町村境界に架設された橋梁個数

道路現況総括表

種 別		総延長	重 用	未供用	実延長	改良率 (%)	舗高 装級率 (%)
県 道	県道計	1,270,448	115,284	94,290	1,060,874	92.2	88.0
	現道	1,181,064	113,395	94,290	973,379	95.9	91.7
	旧道	89,384	1,889	0	87,495	50.6	47.3
	主要地方道計	474,752	57,928	10,093	406,731	95.0	94.0
	現道	434,665	56,884	10,093	367,688	99.1	98.3
	旧道	40,087	1,044	0	39,043	57.1	53.8
	一般県道計	795,696	57,356	84,197	654,143	90.4	84.3
	現道	746,399	56,511	84,197	605,691	94.1	87.7
	旧道	49,297	845	0	48,452	45.3	42.1
	一般県道(北)計	157,249	3,361	7,510	146,378	84.1	71.2
	現道	144,051	3,361	7,510	133,180	85.8	71.2
	旧道	13,198	0	0	13,198	66.7	71.4
	一般県道(中)計	187,679	23,071	10,973	153,635	87.9	87.0
	現道	164,493	22,226	10,973	131,294	96.4	95.8
	旧道	23,186	845	0	22,341	38.5	35.7
	一般県道(南)計	172,797	18,433	34,785	119,579	96.5	90.4
	現道	166,703	18,433	34,785	113,485	98.3	93.3
	旧道	6,094	0	0	6,094	62.7	37.6
一般県道(宮)計	146,902	4,096	27,946	114,860	96.2	95.7	
現道	144,165	4,096	27,946	112,123	98.1	97.5	
旧道	2,737	0	0	2,737	18.7	18.7	
一般県道(八)計	131,069	8,395	2,983	119,691	89.9	79.9	
現道	126,987	8,395	2,983	115,609	92.9	82.5	
旧道	4,082	0	0	4,082	5.4	5.4	

単位：メートル

舗装率 含 (%)	歩道橋	道路面積 (㎡)			歩道延長		改良済 延長	未改良 延長
		道路敷	道路部	車道	設置延長	総延長		
99.4	19	17,986,178	13,180,862	7,830,490	792,621	1,229,712	978,187	82,687
100.0	18	17,175,954	12,545,057	7,373,737	770,990	1,197,004	933,955	39,424
93.1	1	810,224	635,805	456,753	21,631	32,708	44,232	43,263
98.6	13	7,756,057	5,459,541	3,257,876	311,174	505,828	386,533	20,198
100.0	12	7,382,358	5,165,125	3,054,128	299,380	485,888	364,256	3,432
85.0	1	373,699	294,416	203,748	11,794	19,940	22,277	16,766
99.9	6	10,230,121	7,721,321	4,572,614	481,447	723,884	591,654	62,489
100.0	6	9,793,596	7,379,932	4,319,609	471,610	711,116	569,699	35,992
99.6	0	436,525	341,389	253,005	9,837	12,768	21,955	26,497
99.7	0	2,223,793	1,310,706	912,483	66,220	78,784	123,080	23,298
99.8	0	2,114,071	1,222,790	843,181	64,785	77,349	114,282	18,898
98.7	0	109,722	87,916	69,302	1,435	1,435	8,798	4,400
100.0	2	2,660,903	2,162,557	1,193,922	125,515	230,479	135,116	18,519
100.0	2	2,464,873	2,003,724	1,079,412	119,546	222,388	126,508	4,786
100.0	0	196,030	158,833	114,510	5,969	8,091	8,608	13,733
100.0	4	1,842,786	1,581,464	882,921	92,389	160,516	115,415	4,164
100.0	4	1,783,586	1,527,394	846,011	89,956	157,274	111,597	1,888
100.0	0	59,200	54,070	36,910	2,433	3,242	3,818	2,276
100.0	0	1,641,271	1,428,692	772,565	106,390	146,436	110,453	4,407
100.0	0	1,625,645	1,414,673	761,688	106,390	146,436	109,942	2,181
100.0	0	15,626	14,019	10,877	0	0	511	2,226
100.0	0	1,861,368	1,237,902	810,723	90,933	107,669	107,590	12,101
100.0	0	1,805,421	1,211,351	789,317	90,933	107,669	107,370	8,239
100.0	0	55,947	26,551	21,406	0	0	220	3,862

道路現況総括表

種 別		改 良 済				未 改 良			
		19.5m 以上	13.0m 以上	5.5m 以上	5.5m 未満	5.5m 以上	3.5m 以上	3.5m 未満	うち自動車 交通不能
県 道	県道計	4,239	62,456	879,733	31,759	23,926	48,155	10,606	33
	現道	4,230	62,353	850,929	16,443	13,300	23,492	2,632	0
	旧道	9	103	28,804	15,316	10,626	24,663	7,974	33
	主要地方道計	2,993	42,075	327,496	13,969	6,367	11,544	2,287	33
	現道	2,993	41,972	315,733	3,558	2,277	1,155	0	0
	旧道	0	103	11,763	10,411	4,090	10,389	2,287	33
	一般県道計	1,246	20,381	552,237	17,790	17,559	36,611	8,319	0
	現道	1,237	20,381	535,196	12,885	11,023	22,337	2,632	0
	旧道	9	0	17,041	4,905	6,536	14,274	5,687	0
	一般県道(北)計	16	171	115,366	7,527	5,511	13,466	4,321	0
	現道	16	171	108,777	5,318	4,761	11,566	2,571	0
	旧道	0	0	6,589	2,209	750	1,900	1,750	0
	一般県道(中)計	328	9,468	122,875	2,445	5,918	9,216	3,385	0
	現道	319	9,468	115,703	1,018	2,892	1,883	11	0
	旧道	9	0	7,172	1,427	3,026	7,333	3,374	0
	一般県道(南)計	572	7,712	102,849	4,282	1,252	2,840	72	0
	現道	572	7,712	99,789	3,524	672	1,166	50	0
	旧道	0	0	3,060	758	580	1,674	22	0
	一般県道(宮)計	330	2,975	105,822	1,326	862	3,004	541	0
	現道	330	2,975	105,822	815	831	1,350	0	0
旧道	0	0	0	511	31	1,654	541	0	
一般県道(八)計	0	55	105,325	2,210	4,016	8,085	0	0	
現道	0	55	105,105	2,210	1,867	6,372	0	0	
旧道	0	0	220	0	2,149	1,713	0	0	

単位：メートル

舗装済	未舗装	舗装済			道路延長	橋梁		トンネル	
		セメント	アスファルト			個数	延長	個数	延長
			高級	簡易					
1,054,566	6,308	4,455	929,587	120,524	1,035,140	456	21,638	10	4,096
973,116	263	4,333	888,299	80,484	947,994	425	21,289	10	4,096
81,450	6,045	122	41,288	40,040	87,146	31	349	0	0
400,859	5,872	2,839	379,557	18,463	397,266	187	6,943	5	2,522
367,688	0	2,817	358,584	6,287	358,401	170	6,765	5	2,522
33,171	5,872	22	20,973	12,176	38,865	17	178	0	0
653,707	436	1,616	550,030	102,061	637,874	269 (1)	14,695	5	1,574
605,428	263	1,516	529,715	74,197	589,593	255 (1)	14,524	5	1,574
48,279	173	100	20,315	27,864	48,281	14	171	0	0
145,967	411	1,337	102,936	41,694	137,964	77 (1)	7,515	4	899
132,942	238	1,337	93,512	38,093	124,800	75 (1)	7,481	4	899
13,025	173	0	9,424	3,601	13,164	2	34	0	0
153,635	0	40	133,687	19,908	151,418	71	2,217	0	0
131,294	0	0	125,758	5,536	129,191	62	2,103	0	0
22,341	0	40	7,929	14,372	22,227	9	114	0	0
119,554	25	129	108,025	11,400	118,275	44	1,304	0	0
113,460	25	69	105,794	7,597	112,181	44	1,304	0	0
6,094	0	60	2,231	3,803	6,094	0	0	0	0
114,860	0	110	109,766	4,984	113,144	16	1,716	0	0
112,123	0	110	109,255	2,758	110,407	16	1,716	0	0
2,737	0	0	511	2,226	2,737	0	0	0	0
119,691	0	0	95,616	24,075	117,073	61	1,943	1	675
115,609	0	0	95,396	20,213	113,014	58	1,920	1	675
4,082	0	0	220	3,862	4,059	3	23	0	0

※ () : 市町村境界に架設された橋梁個数

道路現況總括表

種 別		總延長	重 用	未供用	實延長	改良率 (%)	鋪高級率 (%)
市町村道	市町村道計	6,610,022	97,210	100,868	6,411,944	63.1	39.0
	現 道	6,610,022	97,210	100,868	6,411,944	63.1	39.0
合 計	合 計	9,005,723	287,978	702,950	8,014,795	69.3	49.5
	現 道	8,883,410	286,089	702,950	7,894,371	69.5	49.4
	旧 道	122,313	1,889	0	120,424	60.1	56.6

単位：メートル

舗装 簡易 率 (%)	歩道 橋	道 路 面 積 (㎡)			歩 道 延 長		改 良 済 延 長	未 改 良 延 長
		道 路 敷	道 路 部	車 道	設 置 延 長	総 延 長		
84.0	5	47,384,327	40,508,198	29,543,358	1,159,595	1,633,971	4,044,225	2,367,719
84.0	5	47,384,327	40,508,198	29,543,358	1,159,595	1,633,971	4,044,225	2,367,719
87.1	93	80,362,508	63,275,266	43,003,880	2,378,572	3,651,239	5,558,181	2,456,614
87.0	85	78,999,773	62,164,968	42,217,844	2,333,724	3,575,165	5,485,826	2,408,545
93.8	8	1,362,735	1,110,298	786,036	44,848	76,074	72,355	48,069

道路現況総括表

種 別		改 良 済				未 改 良			
		19.5m 以上	13.0m 以上	5.5m 以上	5.5m 未満	5.5m 以上	3.5m 以上	3.5m 未満	うち自動車 交通不能
市町村道	市町村道 計	3,042	22,308	1,666,563	2,352,312	155,776	803,157	1,408,786	76,376
	現 道	3,042	22,308	1,666,563	2,352,312	155,776	803,157	1,408,786	76,376
合 計	合 計	37,566	257,299	2,876,594	2,386,722	182,093	854,580	1,419,941	76,409
	現 道	33,199	256,943	2,824,315	2,371,369	169,236	827,891	1,411,418	76,376
	旧 道	4,367	356	52,279	15,353	12,857	26,689	8,523	33

単位：メートル

舗装済	未舗装	舗装済			道路延長	橋梁		トンネル	
		セメント	アスファルト			個数	延長	個数	延長
			高級	簡易					
5,383,956	1,027,988	160,828	2,340,504	2,882,624	6,392,520	1,405	19,273	3	151
5,383,956	1,027,988	160,828	2,340,504	2,882,624	6,392,520	1,405	19,273	3	151
6,979,117	1,035,678	167,915	3,796,463	3,014,739	7,939,675	2,200	68,081	22	7,039
6,866,120	1,028,251	167,793	3,728,484	2,969,843	7,819,877	2,154	67,455	22	7,039
112,997	7,427	122	67,979	44,896	119,798	46	626	0	0

※（ ）：市町村境界に架設された橋梁個数

2. 圈 域 別

圏域別

市町村名	総延長	重用	未供用	実延長	改良率 (%)	舗高装級率 (%)
北 部 圏 合 計	2,014,161	103,851	39,080	1,871,230	72.7	45.9
高速自動車国道 計	24,643	0	0	24,643	100.0	100.0
一般国道 計	272,936	29,131	18,500	225,305	97.9	97.5
指定区間 計	185,159	29,131	18,500	137,528	100.0	100.0
指定区間外 計	87,777	0	0	87,777	94.7	93.6
県道 計	324,331	55,097	7,510	261,724	89.4	82.7
主要地方道 計	158,029	50,617	0	107,412	95.9	97.1
一般県道 計	166,302	4,480	7,510	154,312	84.9	72.7
市町村道 計	1,392,251	19,623	13,070	1,359,558	64.8	29.3
一級	190,211	467	20	189,724	82.0	57.8
二級	312,860	2,639	1,146	309,075	60.5	22.4
その他	889,180	16,517	11,904	860,759	62.6	25.5
中 部 圏 合 計	2,053,838	80,031	55,625	1,918,182	79.9	58.5
高速自動車国道 計	30,952	0	0	30,952	100.0	100.0
一般国道 計	119,624	31,423	0	88,201	100.0	100.0
指定区間 計	119,624	31,423	0	88,201	100.0	100.0
県道 計	269,448	21,794	20,597	227,057	90.7	90.1
主要地方道 計	99,520	2,932	9,624	86,964	96.1	96.1
一般県道 計	169,928	18,862	10,973	140,093	87.3	86.3
市町村道 計	1,633,814	26,814	35,028	1,571,972	76.8	50.8
一級	243,607	3,489	4,485	235,633	84.8	70.4
二級	223,472	2,869	1,077	219,526	69.1	53.0
その他	1,166,735	20,456	29,466	1,116,813	76.7	46.3

単位：メートル

舗装率 簡易含 (%)	歩道橋	道路面積 (㎡)			歩道延長		改良済 延長	未改良 延長
		道路敷	道路部	車道	設置延長	総延長		
90.1	7	22,485,223	13,918,830	9,704,081	474,816	687,446	1,360,290	510,940
100.0	0	1,619,736	557,707	343,924	0	0	24,643	0
99.9	7	5,290,119	3,111,619	1,807,592	185,972	324,403	220,623	4,682
100.0	7	3,556,136	2,052,524	1,133,539	129,616	222,958	137,528	0
99.8	0	1,733,983	1,059,095	674,053	56,356	101,445	83,095	4,682
99.7	0	4,471,556	2,434,662	1,699,513	121,509	163,335	233,998	27,726
99.7	0	2,121,306	1,024,255	733,303	48,011	71,451	102,984	4,428
99.7	0	2,350,250	1,410,407	966,210	73,498	91,884	131,014	23,298
86.4	0	11,103,812	7,814,842	5,853,052	167,335	199,708	881,026	478,532
97.0	0	2,289,594	1,507,898	1,105,492	71,235	78,795	155,575	34,149
85.4	0	2,544,295	1,799,080	1,343,962	39,082	50,792	186,944	122,131
84.4	0	6,269,923	4,507,864	3,403,598	57,018	70,121	538,507	322,252
94.9	54	20,082,232	17,274,536	11,641,248	639,875	1,100,433	1,532,790	385,392
100.0	0	1,607,920	681,000	437,248	0	0	30,952	0
100.0	38	2,592,398	2,182,421	1,417,252	87,737	173,759	88,201	0
100.0	38	2,592,398	2,182,421	1,417,252	87,737	173,759	88,201	0
100.0	11	4,592,252	3,641,247	2,072,052	192,292	355,838	205,869	21,188
100.0	9	2,160,951	1,656,537	974,027	79,103	147,776	83,598	3,366
100.0	2	2,431,301	1,984,710	1,098,025	113,189	208,062	122,271	17,822
93.8	5	11,289,662	10,769,868	7,714,696	359,846	570,836	1,207,768	364,204
97.7	2	2,383,890	2,264,345	1,483,132	126,954	201,714	199,725	35,908
93.6	3	1,474,916	1,384,123	1,027,059	45,392	62,076	151,768	67,758
93.0	0	7,430,856	7,121,400	5,204,505	187,500	307,046	856,275	260,538

圏域別

市町村名	改 良 済				未 改 良			
	19.5m 以上	13.0m 以上	5.5m 以上	5.5m 未満	5.5m 以上	3.5m 以上	3.5m 未満	うち自動車 交通不能
北 部 圏 合 計	408	53,390	749,200	557,292	32,875	151,061	327,004	10,833
高速自動車国道 計	0	24,643	0	0	0	0	0	0
一般国道 計	118	26,653	192,906	946	2,391	1,742	549	0
指定区間 計	59	15,800	121,669	0	0	0	0	0
指定区間外 計	59	10,853	71,237	946	2,391	1,742	549	0
県道 計	128	651	218,922	14,297	7,467	14,955	5,304	33
主要地方道 計	112	394	95,708	6,770	1,956	1,489	983	33
一般県道 計	16	257	123,214	7,527	5,511	13,466	4,321	0
市町村道 計	162	1,443	337,372	542,049	23,017	134,364	321,151	10,800
一級	28	258	121,897	33,392	4,406	11,024	18,719	55
二級	50	342	77,481	109,071	9,100	43,102	69,929	1,968
その他	84	843	137,994	399,586	9,511	80,238	232,503	8,777
中 部 圏 合 計	24,065	132,629	589,346	786,750	29,702	128,091	227,599	22,051
高速自動車国道 計	0	30,952	0	0	0	0	0	0
一般国道 計	20,258	60,829	5,789	1,325	0	0	0	0
指定区間 計	20,258	60,829	5,789	1,325	0	0	0	0
県道 計	2,301	33,582	166,047	3,939	6,857	10,927	3,404	0
主要地方道 計	2,173	24,596	55,298	1,531	1,312	2,035	19	0
一般県道 計	128	8,986	110,749	2,408	5,545	8,892	3,385	0
市町村道 計	1,506	7,266	417,510	781,486	22,845	117,164	224,195	22,051
一級	376	3,492	138,352	57,505	5,784	17,233	12,891	394
二級	49	536	56,756	94,427	4,968	28,780	34,010	1,019
その他	1,081	3,238	222,402	629,554	12,093	71,151	177,294	20,638

単位：メートル

舗装済	未舗装	舗装済			道路延長	橋梁		トンネル	
		セメント	アスファルト			個数	延長	個数	延長
			高級	簡易					
1,685,597	185,633	19,066	840,000	826,531	1,838,559	761 (1)	28,246	15	4,425
24,643	0	155	24,488	0	20,783	19	3,860	0	0
225,134	171	2,184	217,509	5,441	215,138	150	7,983	5	2,184
137,528	0	2,184	135,344	0	129,722	88	5,622	5	2,184
87,606	171	0	82,165	5,441	85,416	62	2,361	0	0
260,946	778	2,558	213,895	44,493	249,763	143	9,871	7	2,090
107,045	367	1,221	103,025	2,799	103,954	59	2,267	3	1,191
153,901	411	1,337	110,870	41,694	145,809	84 (1)	7,604	4	899
1,174,874	184,684	14,169	384,108	776,597	1,352,875	449	6,532	3	151
184,058	5,666	167	109,483	74,408	187,268	111	2,335	2	121
264,071	45,004	2,827	66,314	194,930	307,753	111	1,292	1	30
726,745	134,014	11,175	208,311	507,259	857,854	227	2,905	0	0
1,820,974	97,208	22,097	1,100,381	698,496	1,905,495	468 (1)	12,079	4	608
30,952	0	0	30,952	0	28,275	18	2,462	1	215
88,201	0	293	87,908	0	85,549	51	2,259	3	393
88,201	0	293	87,908	0	85,549	51	2,259	3	393
227,057	0	40	204,440	22,577	223,900	81	3,157	0	0
86,964	0	0	83,598	3,366	85,908	19	1,056	0	0
140,093	0	40	120,842	19,211	137,992	62	2,101	0	0
1,474,764	97,208	21,764	777,081	675,919	1,567,771	318 (1)	4,201	0	0
230,205	5,428	1,717	164,101	64,387	234,624	75	1,009	0	0
205,554	13,972	2,211	114,153	89,190	218,375	61 (1)	1,151	0	0
1,039,005	77,808	17,836	498,827	522,342	1,114,772	182	2,041	0	0

※ ():市町村境界に架設された橋梁個数

圏域別

市町村名	総延長	重用	未供用	実延長	改良率 (%)	舗装率 (%)
南部圏合計	2,415,406	63,109	227,893	2,124,404	67.2	54.6
高速自動車国道計	1,728	0	0	1,728	100.0	100.0
一般国道計	289,199	14,930	165,292	108,977	100.0	100.0
指定区間計	89,937	1,930	292	87,715	100.0	100.0
指定区間外計	199,262	13,000	165,000	21,262	100.0	100.0
県道計	279,805	25,893	34,785	219,127	97.1	92.6
主要地方道計	98,310	4,370	0	93,940	98.4	95.7
一般県道計	181,495	21,523	34,785	125,187	96.1	90.3
市町村道計	1,844,674	22,286	27,816	1,794,572	61.5	47.2
一級	265,279	1,191	737	263,351	79.2	66.9
二級	298,006	2,232	1,857	293,917	68.7	51.9
その他	1,281,389	18,863	25,222	1,237,304	56.1	41.9
宮古圏合計	1,582,404	24,126	282,629	1,275,649	66.1	43.3
一般国道計	272,449	0	244,500	27,949	97.9	96.5
指定区間外計	272,449	0	244,500	27,949	97.9	96.5
県道計	201,382	4,105	28,415	168,862	95.9	95.6
主要地方道計	54,480	9	469	54,002	95.3	95.4
一般県道計	146,902	4,096	27,946	114,860	96.2	95.7
市町村道計	1,108,573	20,021	9,714	1,078,838	60.6	33.8
一級	133,566	673	709	132,184	90.6	83.9
二級	183,266	1,544	32	181,690	80.1	43.2
その他	791,741	17,804	8,973	764,964	50.8	22.9

単位：メートル

舗装率 簡易含 (%)	歩道橋	道路面積 (㎡)			歩道延長		改良済 延長	未改良 延長
		道路敷	道路部	車道	設置延長	総延長		
88.5	32	20,132,493	17,228,352	11,443,182	643,708	1,056,664	1,427,591	696,813
100.0	0	86,240	37,228	24,192	0	0	1,728	0
100.0	24	2,730,918	2,182,813	1,207,412	95,617	176,328	108,977	0
100.0	15	2,237,111	1,746,277	963,172	74,656	135,662	87,715	0
100.0	9	493,807	436,536	244,240	20,961	40,666	21,262	0
100.0	8	3,725,973	3,130,877	1,738,498	181,756	328,699	212,730	6,397
100.0	4	1,780,042	1,471,267	813,407	84,319	158,866	92,404	1,536
100.0	4	1,945,931	1,659,610	925,091	97,437	169,833	120,326	4,861
86.4	0	13,589,362	11,877,434	8,473,080	366,335	551,637	1,104,156	690,416
96.0	0	2,611,363	2,212,785	1,532,017	109,215	162,312	208,681	54,670
93.4	0	2,496,825	2,126,081	1,503,073	83,460	111,704	201,949	91,968
82.7	0	8,481,174	7,538,568	5,437,990	173,660	277,621	693,526	543,778
78.6	0	10,368,462	9,114,944	6,309,179	362,370	467,715	842,783	432,866
100.0	0	408,711	354,667	184,022	23,435	45,425	27,364	585
100.0	0	408,711	354,667	184,022	23,435	45,425	27,364	585
99.9	0	2,458,436	2,120,731	1,132,571	156,369	215,707	161,891	6,971
99.6	0	817,165	692,039	360,006	49,979	69,271	51,438	2,564
100.0	0	1,641,271	1,428,692	772,565	106,390	146,436	110,453	4,407
74.7	0	7,501,315	6,639,546	4,992,586	182,566	206,583	653,528	425,310
94.9	0	1,361,715	1,223,464	903,671	59,987	72,838	119,740	12,444
88.9	0	1,509,076	1,315,507	983,521	55,911	64,343	145,555	36,135
67.9	0	4,630,524	4,100,575	3,105,394	66,668	69,402	388,233	376,731

圏域別

市町村名	改 良 済				未 改 良			
	19.5m 以上	13.0m 以上	5.5m 以上	5.5m 未満	5.5m 以上	3.5m 以上	3.5m 未満	うち自動車 交通不能
南 部 圏 合 計	12,548	65,783	688,473	660,787	55,924	269,139	371,750	34,036
高速自動車国道 計	0	1,728	0	0	0	0	0	0
一般国道 計	9,909	27,363	71,705	0	0	0	0	0
指定区間 計	7,623	23,249	56,843	0	0	0	0	0
指定区間外 計	2,286	4,114	14,862	0	0	0	0	0
県道 計	1,421	25,164	177,463	8,682	2,318	4,007	72	0
主要地方道 計	649	17,056	70,336	4,363	693	843	0	0
一般県道 計	772	8,108	107,127	4,319	1,625	3,164	72	0
市町村道 計	1,218	11,528	439,305	652,105	53,606	265,132	371,678	34,036
一級	967	4,658	142,366	60,690	5,185	24,033	25,452	1,751
二級	32	914	109,906	91,097	8,497	43,407	40,064	963
その他	219	5,956	187,033	500,318	39,924	197,692	306,162	31,322
宮 古 圏 合 計	525	5,238	528,512	308,508	32,322	154,358	246,186	1,656
一般国道 計	0	367	26,617	380	0	585	0	0
指定区間外 計	0	367	26,617	380	0	585	0	0
県道 計	380	2,975	156,129	2,407	862	5,568	541	0
主要地方道 計	50	0	50,307	1,081	0	2,564	0	0
一般県道 計	330	2,975	105,822	1,326	862	3,004	541	0
市町村道 計	145	1,896	345,766	305,721	31,460	148,205	245,645	1,656
一級	11	267	103,054	16,408	5,493	3,942	3,009	0
二級	35	297	92,993	52,230	7,642	20,049	8,444	16
その他	99	1,332	149,719	237,083	18,325	124,214	234,192	1,640

単位：メートル

舗装済	未舗装	舗装済			道路延長	橋梁		トンネル	
		セメント	アスファルト			個数	延長	個数	延長
			高級	簡易					
1,879,715	244,689	93,208	1,067,674	718,833	2,104,523	657	19,724	1	157
1,728	0	0	1,728	0	1,334	1	394	0	0
108,977	0	0	108,977	0	99,061	81	9,916	0	0
87,715	0	0	87,715	0	78,811	64	8,904	0	0
21,262	0	0	21,262	0	20,250	17	1,012	0	0
219,102	25	129	202,880	16,093	215,346	89	3,624	1	157
93,940	0	0	89,944	3,996	91,490	43	2,293	1	157
125,162	25	129	112,936	12,097	123,856	46	1,331	0	0
1,549,908	244,664	93,079	754,089	702,740	1,788,782	486 (2)	5,790	0	0
252,826	10,525	5,876	170,432	76,518	261,412	113 (1)	1,939	0	0
274,413	19,504	9,412	143,113	121,888	292,818	90	1,099	0	0
1,022,669	214,635	77,791	440,544	504,334	1,234,552	283 (1)	2,752	0	0
1,002,982	272,667	12,505	540,305	450,172	1,271,584	98	4,065	0	0
27,949	0	0	26,962	987	27,935	3	14	0	0
27,949	0	0	26,962	987	27,935	3	14	0	0
168,672	190	532	160,840	7,300	167,017	26	1,845	0	0
53,812	190	422	51,074	2,316	53,873	10	129	0	0
114,860	0	110	109,766	4,984	113,144	16	1,716	0	0
806,361	272,477	11,973	352,503	441,885	1,076,632	69	2,206	0	0
125,453	6,731	258	110,611	14,584	132,096	9	88	0	0
161,553	20,137	1,943	76,463	83,147	181,564	26	126	0	0
519,355	245,609	9,772	165,429	344,154	762,972	34	1,992	0	0

※ ():市町村境界に架設された橋梁個数

圏域別

市町村名	総延長	重用	未供用	実延長	改良率 (%)	舗装率 (%)
八重山圏合計	939,914	16,861	97,723	825,330	47.8	32.6
一般国道計	113,722	0	79,500	34,222	97.3	81.4
指定区間外計	113,722	0	79,500	34,222	97.3	81.4
県道計	195,482	8,395	2,983	184,104	88.9	80.8
主要地方道計	64,413	0	0	64,413	87.1	82.5
一般県道計	131,069	8,395	2,983	119,691	89.9	79.9
市町村道計	630,710	8,466	15,240	607,004	32.6	15.2
一級	65,831	1,442	0	64,389	79.3	35.7
二級	105,402	824	4,896	99,682	53.6	27.3
その他	459,477	6,200	10,344	442,933	21.1	9.6
総合計	9,005,723	287,978	702,950	8,014,795	69.3	49.5
高速自動車国道計	57,323	0	0	57,323	100.0	100.0
一般国道計	1,067,930	75,484	507,792	484,654	98.7	97.3
指定区間計	394,720	62,484	18,792	313,444	100.0	100.0
指定区間外計	673,210	13,000	489,000	171,210	96.4	92.4
県道計	1,270,448	115,284	94,290	1,060,874	92.2	88.0
主要地方道計	474,752	57,928	10,093	406,731	95.0	94.0
一般県道計	795,696	57,356	84,197	654,143	90.4	84.3
市町村道計	6,610,022	97,210	100,868	6,411,944	63.1	39.0
一級	898,494	7,262	5,951	885,281	83.0	66.1
二級	1,123,006	10,108	9,008	1,103,890	67.0	40.2
その他	4,588,522	79,840	85,909	4,422,773	58.1	33.3

単位：メートル

舗装率 簡易含 (%)	歩道橋	道路面積 (㎡)			歩道延長		改良済 延長	未改良 延長
		道路敷	道路部	車道	設置延長	総延長		
71.5	0	7,294,098	5,738,604	3,906,190	257,803	338,981	394,727	430,603
96.5	0	655,961	478,751	208,390	33,595	67,641	33,281	941
96.5	0	655,961	478,751	208,390	33,595	67,641	33,281	941
97.1	0	2,737,961	1,853,345	1,187,856	140,695	166,133	163,699	20,405
91.7	0	876,593	615,443	377,133	49,762	58,464	56,109	8,304
100.0	0	1,861,368	1,237,902	810,723	90,933	107,669	107,590	12,101
62.3	0	3,900,176	3,406,508	2,509,944	83,513	105,207	197,747	409,257
91.0	0	705,476	553,023	387,057	28,287	38,954	51,055	13,334
80.0	0	705,368	643,346	473,069	20,310	24,213	53,412	46,270
54.1	0	2,489,332	2,210,139	1,649,818	34,916	42,040	93,280	349,653
87.1	93	80,362,508	63,275,266	43,003,880	2,378,572	3,651,239	5,558,181	2,456,614
100.0	0	3,313,896	1,275,935	805,364	0	0	57,323	0
99.7	69	11,678,107	8,310,271	4,824,668	426,356	787,556	478,446	6,208
100.0	60	8,385,645	5,981,222	3,513,963	292,009	532,379	313,444	0
99.2	9	3,292,462	2,329,049	1,310,705	134,347	255,177	165,002	6,208
99.4	19	17,986,178	13,180,862	7,830,490	792,621	1,229,712	978,187	82,687
98.6	13	7,756,057	5,459,541	3,257,876	311,174	505,828	386,533	20,198
99.9	6	10,230,121	7,721,321	4,572,614	481,447	723,884	591,654	62,489
84.0	5	47,384,327	40,508,198	29,543,358	1,159,595	1,633,971	4,044,225	2,367,719
96.1	2	9,352,038	7,761,515	5,411,369	395,678	554,613	734,776	150,505
89.3	3	8,730,480	7,268,137	5,330,684	244,155	313,128	739,628	364,262
80.2	0	29,301,809	25,478,546	18,801,305	519,762	766,230	2,569,821	1,852,952

圏域別

市町村名	改 良 済				未 改 良			
	19.5m 以上	13.0m 以上	5.5m 以上	5.5m 未満	5.5m 以上	3.5m 以上	3.5m 未満	うち自動車 交通不能
八重山圏 合計	20	259	321,063	73,385	31,270	151,931	247,402	7,833
一般国道 計	0	0	33,281	0	0	941	0	0
指定区間外 計	0	0	33,281	0	0	941	0	0
県道 計	9	84	161,172	2,434	6,422	12,698	1,285	0
主要地方道 計	9	29	55,847	224	2,406	4,613	1,285	0
一般県道 計	0	55	105,325	2,210	4,016	8,085	0	0
市町村道 計	11	175	126,610	70,951	24,848	138,292	246,117	7,833
一級	0	76	47,777	3,202	2,107	6,236	4,991	87
二級	11	13	33,700	19,688	6,395	21,830	18,045	170
その他	0	86	45,133	48,061	16,346	110,226	223,081	7,576
総 合 計	37,566	257,299	2,876,594	2,386,722	182,093	854,580	1,419,941	76,409
高速自動車国道 計	0	57,323	0	0	0	0	0	0
一般国道 計	30,285	115,212	330,298	2,651	2,391	3,268	549	0
指定区間 計	27,940	99,878	184,301	1,325	0	0	0	0
指定区間外 計	2,345	15,334	145,997	1,326	2,391	3,268	549	0
県道 計	4,239	62,456	879,733	31,759	23,926	48,155	10,606	33
主要地方道 計	2,993	42,075	327,496	13,969	6,367	11,544	2,287	33
一般県道 計	1,246	20,381	552,237	17,790	17,559	36,611	8,319	0
市町村道 計	3,042	22,308	1,666,563	2,352,312	155,776	803,157	1,408,786	76,376
一級	1,382	8,751	553,446	171,197	22,975	62,468	65,062	2,287
二級	177	2,102	370,836	366,513	36,602	157,168	170,492	4,136
その他	1,483	11,455	742,281	1,814,602	96,199	583,521	1,173,232	69,953

単位：メートル

舗装済	未舗装	舗装済			道路延長	橋梁		トンネル	
		セメント	アスファルト			個数	延長	個数	延長
			高級	簡易					
589,849	235,481	21,039	248,103	320,707	819,514	216	3,967	2	1,849
33,011	1,211	0	27,848	5,163	33,940	16	282	0	0
33,011	1,211	0	27,848	5,163	33,940	16	282	0	0
178,789	5,315	1,196	147,532	30,061	179,114	117	3,141	2	1,849
59,098	5,315	1,196	51,916	5,986	62,041	56	1,198	1	1,174
119,691	0	0	95,616	24,075	117,073	61	1,943	1	675
378,049	228,955	19,843	72,723	285,483	606,460	83	544	0	0
58,564	5,825	997	21,968	35,599	64,195	19	194	0	0
79,769	19,913	5,284	21,923	52,562	99,599	15	83	0	0
239,716	203,217	13,562	28,832	197,322	442,666	49	267	0	0
6,979,117	1,035,678	167,915	3,796,463	3,014,739	7,939,675	2,200 (15)	68,081	22	7,039
57,323	0	155	57,168	0	50,392	38	6,716	1	215
483,272	1,382	2,477	469,204	11,591	461,623	301 (11)	20,454	8	2,577
313,444	0	2,477	310,967	0	294,082	203 (11)	16,785	8	2,577
169,828	1,382	0	158,237	11,591	167,541	98	3,669	0	0
1,054,566	6,308	4,455	929,587	120,524	1,035,140	456	21,638	10	4,096
400,859	5,872	2,839	379,557	18,463	397,266	187	6,943	5	2,522
653,707	436	1,616	550,030	102,061	637,874	269 (1)	14,695	5	1,574
5,383,956	1,027,988	160,828	2,340,504	2,882,624	6,392,520	1,405 (3)	19,273	3	151
851,106	34,175	9,015	576,595	265,496	879,595	327 (2)	5,565	2	121
985,360	118,530	21,677	421,966	541,717	1,100,109	303	3,751	1	30
3,547,490	875,283	130,136	1,341,943	2,075,411	4,412,816	775 (1)	9,957	0	0

※ ():市町村境界に架設された橋梁個数

3. 主要離島、島別内訳

(1) 主要離島 島別内訳

(2) その他の離島 沖縄本島周辺
島別内訳

(3) 宮古・石垣島周辺
島別内訳

主要離島

島別内訳 (平成22年4月1日現在)

島別	種別	総延長	重用	未供用	実延長	改良率 (%)	舗高装率 (%)	
宮古本島	宮古島市	1,247,328	17,800	280,547	948,981	69.7	40.1	
	指定区間外	272,449	0	244,500	27,949	97.9	96.5	
	県道計	167,217	3,145	28,415	135,657	95.5	95.1	
	主要地方道	47,254	9	469	46,776	94.5	94.6	
	一般県道	119,963	3,136	27,946	88,881	96.0	95.4	
	市町村道	807,662	14,655	7,632	785,375	64.2	28.6	
	合計	1,247,328	17,800	280,547	948,981	69.7	40.1	
	指定区間外	272,449	0	244,500	27,949	97.9	96.5	
	県道計	167,217	3,145	28,415	135,657	95.5	95.1	
	主要地方道	47,254	9	469	46,776	94.5	94.6	
	一般県道	119,963	3,136	27,946	88,881	96.0	95.4	
	市町村道	807,662	14,655	7,632	785,375	64.2	28.6	
	石垣本島	石垣市	586,276	13,087	83,238	489,951	48.4	34.1
		指定区間外	113,722	0	79,500	34,222	97.3	81.4
県道計		122,629	8,395	2,983	111,251	86.0	77.0	
主要地方道		64,413	0	0	64,413	87.1	82.5	
一般県道		58,216	8,395	2,983	46,838	84.5	69.5	
市町村道		349,925	4,692	755	344,478	31.5	15.6	
合計		586,276	13,087	83,238	489,951	48.4	34.1	
指定区間外		113,722	0	79,500	34,222	97.3	81.4	
県道計		122,629	8,395	2,983	111,251	86.0	77.0	
主要地方道		64,413	0	0	64,413	87.1	82.5	
一般県道		58,216	8,395	2,983	46,838	84.5	69.5	
市町村道		349,925	4,692	755	344,478	31.5	15.6	

単位：メートル

舗簡 装易 率含 (%)	歩 道 橋	道 路 面 積 (㎡)			歩 道 延 長		改良済 延 長	未改良 延 長
		道 路 敷	道 路 部	車 道	設置延長	総延長		
80.4	0	7,958,471	6,976,605	4,794,950	269,919	357,659	661,190	287,791
100	0	408,711	354,667	184,022	23,435	45,425	27,364	585
99.9	0	2,021,225	1,736,978	922,426	124,657	167,632	129,566	6,091
99.6	0	712,730	601,214	314,461	42,786	54,903	44,212	2,564
100	0	1,308,495	1,135,764	607,965	81,871	112,729	85,354	3,527
76.3	0	5,528,535	4,884,960	3,688,502	121,827	144,602	504,260	281,115
80.4	0	7,958,471	6,976,605	4,794,950	269,919	357,659	661,190	287,791
100	0	408,711	354,667	184,022	23,435	45,425	27,364	585
99.9	0	2,021,225	1,736,978	922,426	124,657	167,632	129,566	6,091
99.6	0	712,730	601,214	314,461	42,786	54,903	44,212	2,564
100	0	1,308,495	1,135,764	607,965	81,871	112,729	85,354	3,527
76.3	0	5,528,535	4,884,960	3,688,502	121,827	144,602	504,260	281,115
76	0	4,623,611	3,634,850	2,433,587	171,437	244,517	237,339	252,612
96.5	0	655,961	478,751	208,390	33,595	67,641	33,281	941
95.2	0	1,724,538	1,155,548	747,435	86,080	104,274	95,692	15,559
91.7	0	876,593	615,443	377,133	49,762	58,464	56,109	8,304
100	0	847,945	540,105	370,302	36,318	45,810	39,583	7,255
67.7	0	2,243,112	2,000,551	1,477,762	51,762	72,602	108,366	236,112
76	0	4,623,611	3,634,850	2,433,587	171,437	244,517	237,339	252,612
96.5	0	655,961	478,751	208,390	33,595	67,641	33,281	941
95.2	0	1,724,538	1,155,548	747,435	86,080	104,274	95,692	15,559
91.7	0	876,593	615,443	377,133	49,762	58,464	56,109	8,304
100	0	847,945	540,105	370,302	36,318	45,810	39,583	7,255
67.7	0	2,243,112	2,000,551	1,477,762	51,762	72,602	108,366	236,112

主要離島

島別内訳 (平成22年4月1日現在)

島 別	種 別	改 良 済				未 改 良			
		19.5m 以上	13.0m 以上	5.5m 以上	5.5m 未満	5.5m 以上	3.5m 以上	3.5m 未満	うち自動車 交通不能
宮古本島	宮古島市	465	5,102	399,277	256,346	12,145	124,342	151,304	1,371
	指定区間外	0	367	26,617	380	0	585	0	0
	県道計	330	2,975	125,539	722	831	4,919	341	0
	主要地方道	0	0	44,212	0	0	2,564	0	0
	一般県道	330	2,975	81,327	722	831	2,355	341	0
	市町村道	135	1,760	247,121	255,244	11,314	118,838	150,963	1,371
	合 計	465	5,102	399,277	256,346	12,145	124,342	151,304	1,371
	指定区間外	0	367	26,617	380	0	585	0	0
	県道計	330	2,975	125,539	722	831	4,919	341	0
	主要地方道	0	0	44,212	0	0	2,564	0	0
	一般県道	330	2,975	81,327	722	831	2,355	341	0
	市町村道	135	1,760	247,121	255,244	11,314	118,838	150,963	1,371
石垣本島	石垣市	9	174	204,663	32,493	23,507	93,512	135,593	871
	指定区間外	0	0	33,281	0	0	941	0	0
	県道計	9	29	95,430	224	4,273	10,001	1,285	0
	主要地方道	9	29	55,847	224	2,406	4,613	1,285	0
	一般県道	0	0	39,583	0	1,867	5,388	0	0
	市町村道	0	145	75,952	32,269	19,234	82,570	134,308	871
	合 計	9	174	204,663	32,493	23,507	93,512	135,593	871
	指定区間外	0	0	33,281	0	0	941	0	0
	県道計	9	29	95,430	224	4,273	10,001	1,285	0
	主要地方道	9	29	55,847	224	2,406	4,613	1,285	0
	一般県道	0	0	39,583	0	1,867	5,388	0	0
	市町村道	0	145	75,952	32,269	19,234	82,570	134,308	871

単位：メートル

舗装済	未舗装	舗装済			道路延長	橋梁		トンネル	
		セメント	アスファルト			個数	延長	個数	延長
			高級	簡易					
763,007	185,974	5,054	375,801	382,152	945,166	85	3,815	0	0
27,949	0	0	26,962	987	27,935	3	14	0	0
135,467	190	532	128,515	6,420	133,900	22	1,757	0	0
46,586	190	422	43,848	2,316	46,722	8	54	0	0
88,881	0	110	84,667	4,104	87,178	14	1,703	0	0
599,591	185,784	4,522	220,324	374,745	783,331	60	2,044	0	0
763,007	185,974	5,054	375,801	382,152	945,166	85	3,815	0	0
27,949	0	0	26,962	987	27,935	3	14	0	0
135,467	190	532	128,515	6,420	133,900	22	1,757	0	0
46,586	190	422	43,848	2,316	46,722	8	54	0	0
88,881	0	110	84,667	4,104	87,178	14	1,703	0	0
599,591	185,784	4,522	220,324	374,745	783,331	60	2,044	0	0
372,181	117,770	8,982	158,318	204,881	486,388	171	2,389	1	1,174
33,011	1,211	0	27,848	5,163	33,940	16	282	0	0
105,936	5,315	1,196	84,467	20,273	108,456	83	1,621	1	1,174
59,098	5,315	1,196	51,916	5,986	62,041	56	1,198	1	1,174
46,838	0	0	32,551	14,287	46,415	27	423	0	0
233,234	111,244	7,786	46,003	179,445	343,992	72	486	0	0
372,181	117,770	8,982	158,318	204,881	486,388	171	2,389	1	1,174
33,011	1,211	0	27,848	5,163	33,940	16	282	0	0
105,936	5,315	1,196	84,467	20,273	108,456	83	1,621	1	1,174
59,098	5,315	1,196	51,916	5,986	62,041	56	1,198	1	1,174
46,838	0	0	32,551	14,287	46,415	27	423	0	0
233,234	111,244	7,786	46,003	179,445	343,992	72	486	0	0

主要離島

島別内訳 (平成 22年 4月 1日 現在)

島 別	種 別	総延長	重 用	未供用	実延長	改良率 (%)	舗高装級率 (%)
久米島	久米島町	266,970	16,012	27,893	223,065	56.9	44.4
	県道計	68,678	13,517	25,156	30,005	100.0	92.3
	主要地方道	15,738	0	0	15,738	100.0	85.3
	一般県道	52,940	13,517	25,156	14,267	100.0	100.0
	市町村道	198,292	2,495	2,737	193,060	50.2	37.0
	合 計	266,970	16,012	27,893	223,065	56.9	44.4
	県道計	68,678	13,517	25,156	30,005	100.0	92.3
	主要地方道	15,738	0	0	15,738	100.0	85.3
	一般県道	52,940	13,517	25,156	14,267	100.0	100.0
	市町村道	198,292	2,495	2,737	193,060	50.2	37.0
総 合 計	総合計	2,100,574	46,899	391,678	1,661,997	61.7	38.9
	指定区間外	386,171	0	324,000	62,171	97.5	88.2
	県道計	358,524	25,057	56,554	276,913	92.2	87.5
	主要地方道	127,405	9	469	126,927	91.4	87.3
	一般県道	231,119	25,048	56,085	149,986	92.8	87.7
	市町村道	1,355,879	21,842	11,124	1,322,913	53.6	26.5

単位：メートル

舗簡 装易 率含 (%)	歩 道 橋	道 路 面 積 (㎡)			歩 道 延 長		改 良 済 延 長	未 改 良 延 長
		道 路 敷	道 路 部	車 道	設 置 延 長	総 延 長		
81.5	0	1,849,452	1,378,616	965,345	49,594	73,165	127,014	96,051
100	0	454,080	323,530	190,479	20,318	38,231	30,005	0
100	0	224,455	175,620	99,904	11,991	24,287	15,738	0
100	0	229,625	147,910	90,575	8,327	13,944	14,267	0
78.6	0	1,395,372	1,055,086	774,866	29,276	34,934	97,009	96,051
81.5	0	1,849,452	1,378,616	965,345	49,594	73,165	127,014	96,051
100	0	454,080	323,530	190,479	20,318	38,231	30,005	0
100	0	224,455	175,620	99,904	11,991	24,287	15,738	0
100	0	229,625	147,910	90,575	8,327	13,944	14,267	0
78.6	0	1,395,372	1,055,086	774,866	29,276	34,934	97,009	96,051
79.2	0	14,431,534	11,990,071	8,193,882	490,950	675,341	1,025,543	636,454
98.1	0	1,064,672	833,418	392,412	57,030	113,066	60,645	1,526
98	0	4,199,843	3,216,056	1,860,340	231,055	310,137	255,263	21,650
95.7	0	1,813,778	1,392,277	791,498	104,539	137,654	116,059	10,868
100	0	2,386,065	1,823,779	1,068,842	126,516	172,483	139,204	10,782
74.4	0	9,167,019	7,940,597	5,941,130	202,865	252,138	709,635	613,278

主要離島

島別内訳 (平成22年4月1日現在)

島 別	種 別	改 良 済				未 改 良			
		19.5m 以上	13.0m 以上	5.5m 以上	5.5m 未満	5.5m 以上	3.5m 以上	3.5m 未満	うち自動車 交通不能
久米島	久米島町	29	155	64,949	61,881	761	19,147	76,143	969
	県道計	29	88	27,703	2,185	0	0	0	0
	主要地方道	29	88	13,760	1,861	0	0	0	0
	一般県道	0	0	13,943	324	0	0	0	0
	市町村道	0	67	37,246	59,696	761	19,147	76,143	969
	合 計	29	155	64,949	61,881	761	19,147	76,143	969
	県道計	29	88	27,703	2,185	0	0	0	0
	主要地方道	29	88	13,760	1,861	0	0	0	0
	一般県道	0	0	13,943	324	0	0	0	0
	市町村道	0	67	37,246	59,696	761	19,147	76,143	969
総 合 計	総 合 計	503	5,431	668,889	350,720	36,413	237,001	363,040	3,211
	指定区間外	0	367	59,898	380	0	1,526	0	0
	県道計	368	3,092	248,672	3,131	5,104	14,920	1,626	0
	主要地方道	38	117	113,819	2,085	2,406	7,177	1,285	0
	一般県道	330	2,975	134,853	1,046	2,698	7,743	341	0
	市町村道	135	1,972	360,319	347,209	31,309	220,555	361,414	3,211

単位：メートル

舗装済	未舗装	舗装済			道路延長	橋梁		トンネル	
		セメント	アスファルト			個数	延長	個数	延長
			高級	簡易					
181,728	41,337	7,296	91,854	82,578	222,213	98	852	0	0
30,005	0	0	27,690	2,315	29,720	19	285	0	0
15,738	0	0	13,423	2,315	15,541	10	197	0	0
14,267	0	0	14,267	0	14,179	9	88	0	0
151,723	41,337	7,296	64,164	80,263	192,493	79	567	0	0
181,728	41,337	7,296	91,854	82,578	222,213	98	852	0	0
30,005	0	0	27,690	2,315	29,720	19	285	0	0
15,738	0	0	13,423	2,315	15,541	10	197	0	0
14,267	0	0	14,267	0	14,179	9	88	0	0
151,723	41,337	7,296	64,164	80,263	192,493	79	567	0	0
1,316,916	345,081	21,332	625,973	669,611	1,653,767	354	7,056	1	1,174
60,960	1,211	0	54,810	6,150	61,875	19	296	0	0
271,408	5,505	1,728	240,672	29,008	272,076	124	3,663	1	1,174
121,422	5,505	1,618	109,187	10,617	124,304	74	1,449	1	1,174
149,986	0	110	131,485	18,391	147,772	50	2,214	0	0
984,548	338,365	19,604	330,491	634,453	1,319,816	211	3,097	0	0

その他の離島 沖縄本島周辺 島別内訳

(平成22年4月1日現在)

島別	種別	総延長	重用	未供用	実延長	改良率 (%)	舗装等級率 (%)
伊平屋島	伊平屋村	74,775	651	0	74,124	74.0	27.4
	一般県道	11,675	0	0	11,675	100.0	36.3
	市町村道	63,100	651	0	62,449	69.1	25.7
野甫島	伊平屋村	6,362	51	0	6,311	100.0	12.3
	一般県道	1,014	0	0	1,014	100.0	76.7
	市町村道	5,348	51	0	5,297	100.0	0.0
伊是名島	伊是名村	88,285	1,115	691	86,479	94.0	57.2
	一般県道	6,180	0	0	6,180	100.0	100.0
	市町村道	82,105	1,115	691	80,299	93.5	53.9
伊江島	伊江村	193,663	3,881	0	189,782	85.4	13.5
	一般県道	22,841	185	0	22,656	67.6	21.2
	市町村道	170,822	3,696	0	167,126	87.8	12.4
水納島	本部町	1,140	0	0	1,140	46.7	57.4
	市町村道	1,140	0	0	1,140	46.7	57.4
津堅島	うるま市	7,925	189	0	7,736	73.4	27.3
	市町村道	7,925	189	0	7,736	73.4	27.3
久高島	南城市	9,332	34	0	9,298	0.0	43.9
	市町村道	9,332	34	0	9,298	0.0	43.9
粟国島	粟国村	54,429	334	7,040	47,055	60.9	66.0
	一般県道	780	0	0	780	100.0	0.0
	市町村道	53,649	334	7,040	46,275	60.3	67.1
渡名喜島	渡名喜村	9,050	0	0	9,050	42.6	42.2
	一般県道	25	0	0	25	0.0	0.0
	市町村道	9,025	0	0	9,025	42.7	42.3
座間味島	座間味村	11,481	11	0	11,470	49.1	0.1
	一般県道	129	0	0	129	0.0	0.0
	市町村道	11,352	11	0	11,341	49.7	0.1
阿嘉島	座間味村	9,581	0	0	9,581	0.0	6.9
	市町村道	9,581	0	0	9,581	0.0	6.9
慶留間島	座間味村	6,068	0	0	6,068	58.9	42.4
	市町村道	6,068	0	0	6,068	58.9	42.4

単位：メートル

舗簡 装易 率含 (%)	歩 道 橋	道 路 面 積 (㎡)			歩 道 延 長		改 良 済 延 長	未 改 良 延 長
		道 路 敷	道 路 部	車 道	設 置 延 長	総 延 長		
82.4	0	755,815	497,002	378,953	15,969	16,490	54,834	19,290
100	0	109,539	104,826	76,567	5,881	6,428	11,675	0
79.1	0	646,276	392,176	302,386	10,088	10,062	43,159	19,290
100	0	52,779	36,596	26,098	778	1,082	6,311	0
100	0	20,293	10,327	5,761	778	1,082	1,014	0
100	0	32,486	26,269	20,337	0	0	5,297	0
93.9	0	810,194	575,786	418,970	17,599	18,849	81,292	5,187
100	0	89,736	64,560	37,667	5,643	6,893	6,180	0
93.4	0	720,458	511,226	381,303	11,956	11,956	75,112	5,187
89.5	0	1,311,512	1,110,940	851,895	5,847	6,971	161,989	27,793
100	0	257,301	202,571	131,381	4,346	5,462	15,309	7,347
88	0	1,054,211	908,369	720,514	1,501	1,509	146,680	20,446
57.4	0	5,979	4,012	2,868	0	0	532	608
57.4	0	5,979	4,012	2,868	0	0	532	608
69.1	0	35,170	32,880	24,505	7	7	5,679	2,057
69.1	0	35,170	32,880	24,505	7	7	5,679	2,057
43.9	0	39,655	36,931	27,642	0	0	0	9,298
43.9	0	39,655	36,931	27,642	0	0	0	9,298
73.8	0	224,370	196,967	141,560	2,349	2,349	28,667	18,388
100	0	7,722	5,850	4,680	0	0	780	0
73.3	0	216,648	191,117	136,880	2,349	2,349	27,887	18,388
42.2	0	43,671	36,369	27,319	0	0	3,855	5,195
0	0	132	100	75	0	0	0	25
42.3	0	43,539	36,269	27,244	0	0	3,855	5,170
64.5	0	72,407	52,936	37,989	1,424	1,424	5,632	5,838
100	0	1,069	810	648	0	0	0	129
64.1	0	71,338	52,126	37,341	1,424	1,424	5,632	5,709
27.4	0	40,166	35,006	25,305	0	0	0	9,581
27.4	0	40,166	35,006	25,305	0	0	0	9,581
59.5	0	60,664	42,985	27,159	3,178	3,282	3,572	2,496
59.5	0	60,664	42,985	27,159	3,178	3,282	3,572	2,496

その他の離島 沖縄本島周辺 島別内訳

(平成22年4月1日現在)

島別	種別	改良済				未改良			
		19.5m以上	13.0m以上	5.5m以上	5.5m未満	5.5m以上	3.5m以上	3.5m未満	うち自動車交通不能
伊平屋島	伊平屋村	19	107	32,709	21,999	5,831	5,841	7,618	4,596
	一般県道	0	18	9,606	2,051	0	0	0	0
	市町村道	19	89	23,103	19,948	5,831	5,841	7,618	4,596
野甫島	伊平屋村	0	3	3,832	2,476	0	0	0	0
	一般県道	0	0	778	236	0	0	0	0
	市町村道	0	3	3,054	2,240	0	0	0	0
伊是名島	伊是名村	6	31	37,274	43,981	9	2,760	2,418	691
	一般県道	0	10	5,724	446	0	0	0	0
	市町村道	6	21	31,550	43,535	9	2,760	2,418	691
伊江島	伊江村	16	153	39,737	122,083	232	8,202	19,359	662
	一般県道	0	0	12,865	2,444	0	4,973	2,374	0
	市町村道	16	153	26,872	119,639	232	3,229	16,985	662
水納島	本部町	0	0	3	529	0	3	605	0
	市町村道	0	0	3	529	0	3	605	0
津堅島	うるま市	0	0	208	5,471	0	81	1,976	73
	市町村道	0	0	208	5,471	0	81	1,976	73
久高島	南城市	0	0	0	0	50	3,628	5,620	2,596
	市町村道	0	0	0	0	50	3,628	5,620	2,596
粟国島	粟国村	0	0	3,771	24,896	27	4,038	14,323	1,012
	一般県道	0	0	780	0	0	0	0	0
	市町村道	0	0	2,991	24,896	27	4,038	14,323	1,012
渡名喜島	渡名喜村	0	0	130	3,725	181	363	4,651	1
	一般県道	0	0	0	0	0	0	25	0
	市町村道	0	0	130	3,725	181	363	4,626	1
座間味島	座間味村	11	0	408	5,213	58	458	5,322	1,813
	一般県道	0	0	0	0	0	129	0	0
	市町村道	11	0	408	5,213	58	329	5,322	1,813
阿嘉島	座間味村	0	0	0	0	155	1,415	8,011	1,986
	市町村道	0	0	0	0	155	1,415	8,011	1,986
慶留間島	座間味村	0	0	2,407	1,165	44	792	1,660	353
	市町村道	0	0	2,407	1,165	44	792	1,660	353

単位：メートル

舗装済	未舗装	舗装済			道路延長	橋梁		トンネル	
		セメント	アスファルト			個数	延長	個数	延長
			高級	簡易					
61,086	13,038	2,302	17,975	40,809	73,468	23	656	0	0
11,675	0	679	3,555	7,441	11,297	6	378	0	0
49,411	13,038	1,623	14,420	33,368	62,171	17	278	0	0
6,311	0	0	778	5,533	6,201	1	110	0	0
1,014	0	0	778	236	904	1	110	0	0
5,297	0	0	0	5,297	5,297	0	0	0	0
81,209	5,270	919	48,525	31,765	86,329	25	150	0	0
6,180	0	0	6,180	0	6,163	2	17	0	0
75,029	5,270	919	42,345	31,765	80,166	23	133	0	0
169,786	19,996	2,065	23,540	144,181	189,778	1	4	0	0
22,650	6	0	4,800	17,850	22,656	0	0	0	0
147,136	19,990	2,065	18,740	126,331	167,122	1	4	0	0
654	486	654	0	0	1,140	0	0	0	0
654	486	654	0	0	1,140	0	0	0	0
5,344	2,392	87	2,024	3,233	7,736	0	0	0	0
5,344	2,392	87	2,024	3,233	7,736	0	0	0	0
4,081	5,217	4,081	0	0	9,298	0	0	0	0
4,081	5,217	4,081	0	0	9,298	0	0	0	0
34,711	12,344	20,792	10,260	3,659	47,042	4	13	0	0
780	0	0	0	780	780	0	0	0	0
33,931	12,344	20,792	10,260	2,879	46,262	4	13	0	0
3,821	5,229	3,821	0	0	9,050	0	0	0	0
0	25	0	0	0	25	0	0	0	0
3,821	5,204	3,821	0	0	9,025	0	0	0	0
7,397	4,073	13	0	7,384	11,453	4	17	0	0
129	0	0	0	129	125	1	4	0	0
7,268	4,073	13	0	7,255	11,328	3	13	0	0
2,621	6,960	657	0	1,964	9,577	2	4	0	0
2,621	6,960	657	0	1,964	9,577	2	4	0	0
3,609	2,459	179	2,393	1,037	5,292	4	776	0	0
3,609	2,459	179	2,393	1,037	5,292	4	776	0	0

その他の離島 沖縄本島周辺 島別内訳 (平成22年4月1日現在)

島別	種別	総延長	重用	未供用	実延長	改良率 (%)	舗装率 (%)
渡嘉敷島	渡嘉敷村	20,136	195	0	19,941	91.7	38.8
	一般県道	576	0	0	576	91.1	0.0
	市町村道	19,560	195	0	19,365	91.7	40.0
奥武島	久米島町	3,048	9	0	3,039	76.5	81.1
	市町村道	3,048	9	0	3,039	76.5	81.1
オーハ島	久米島町	734	6	0	728	0.0	0.0
	市町村道	734	6	0	728	0.0	0.0
北大東島	北大東村	36,550	76	0	36,474	96.2	78.6
	一般県道	2,219	0	0	2,219	100.0	83.8
	市町村道	34,331	76	0	34,255	96.0	78.3
南大東島	南大東村	61,170	126	0	61,044	92.0	72.1
	一般県道	12,221	0	0	12,221	91.4	91.9
	市町村道	48,949	126	0	48,823	92.1	67.1
総合計	総合計	593,729	6,678	7,731	579,320	80.1	38.7
	一般県道	57,660	185	0	57,475	85.0	50.6
	市町村道	536,069	6,493	7,731	521,845	79.6	37.3

単位：メートル

舗簡 装易 率含 (%)	歩 道 橋	道 路 面 積 (㎡)			歩 道 延 長		改 良 済 延 長	未 改 良 延 長
		道 路 敷	道 路 部	車 道	設 置 延 長	総 延 長		
97.6	0	339,800	141,232	105,581	3,164	3,231	18,291	1,650
100	0	3,637	3,542	2,087	442	509	525	51
97.5	0	336,163	137,690	103,494	2,722	2,722	17,766	1,599
81.1	0	27,653	23,734	14,150	1,481	1,481	2,326	713
81.1	0	27,653	23,734	14,150	1,481	1,481	2,326	713
0	0	1,883	521	521	0	0	0	728
0	0	1,883	521	521	0	0	0	728
96.3	0	363,970	290,356	214,578	10,630	10,836	35,102	1,372
100	0	28,733	20,875	14,755	1,184	1,390	2,219	0
96.1	0	335,237	269,481	199,823	9,446	9,446	32,883	1,372
95.9	0	606,436	517,162	369,868	9,053	9,919	56,155	4,889
100	0	187,986	164,942	79,014	6,132	6,995	11,171	1,050
94.9	0	418,450	352,220	290,854	2,921	2,924	44,984	3,839
85.7	0	4,792,124	3,631,415	2,694,961	71,479	75,921	464,237	115,083
99.9	0	706,148	578,403	352,635	24,406	28,759	48,873	8,602
84.1	0	4,085,976	3,053,012	2,342,326	47,073	47,162	415,364	106,481

その他の離島 沖縄本島周辺 島別内訳

(平成 22年 4月 1日 現在)

島 別	種 別	改 良 済				未 改 良			
		19.5m 以上	13.0m 以上	5.5m 以上	5.5m 未満	5.5m 以上	3.5m 以上	3.5m 未満	うち自動車 交通不能
渡嘉敷島	渡嘉敷村	0	10	6,383	11,898	0	122	1,528	215
	一般県道	0	0	0	525	0	9	42	0
	市町村道	0	10	6,383	11,373	0	113	1,486	215
奥武島	久米島町	0	0	1,579	747	0	43	670	193
	市町村道	0	0	1,579	747	0	43	670	193
オーハ島	久米島町	0	0	0	0	0	0	728	728
	市町村道	0	0	0	0	0	0	728	728
北大東島	北大東村	12	15	30,184	4,891	7	7	1,358	0
	一般県道	0	0	2,219	0	0	0	0	0
	市町村道	12	15	27,965	4,891	7	7	1,358	0
南大東島	南大東村	22	17	44,865	11,251	27	2,106	2,756	0
	一般県道	22	17	11,076	56	0	1,050	0	0
	市町村道	0	0	33,789	11,195	27	1,056	2,756	0
総 合 計	総 合 計	86	336	203,490	260,325	6,621	29,859	78,603	14,919
	一般県道	22	45	43,048	5,758	0	6,161	2,441	0
	市町村道	64	291	160,442	254,567	6,621	23,698	76,162	14,919

単位：メートル

舗装済	未舗装	舗装済			道路延長	橋梁		トンネル	
		セメント	アスファルト			個数	延長	個数	延長
			高級	簡易					
19,459	482	111	7,633	11,715	19,771	5	170	0	0
576	0	0	0	576	576	0	0	0	0
18,883	482	111	7,633	11,139	19,195	5	170	0	0
2,465	574	139	2,326	0	2,869	2	170	0	0
2,465	574	139	2,326	0	2,869	2	170	0	0
0	728	0	0	0	728	0	0	0	0
0	728	0	0	0	728	0	0	0	0
35,134	1,340	69	28,606	6,459	36,474	0	0	0	0
2,219	0	69	1,790	360	2,219	0	0	0	0
32,915	1,340	0	26,816	6,099	34,255	0	0	0	0
58,539	2,505	416	43,598	14,525	60,944	8	100	0	0
12,221	0	60	11,171	990	12,221	0	0	0	0
46,318	2,505	356	32,427	13,535	48,723	8	100	0	0
496,227	83,093	36,305	187,658	272,264	577,150	79	2,170	0	0
57,444	31	808	28,274	28,362	56,966	10	509	0	0
438,783	83,062	35,497	159,384	243,902	520,184	69	1,661	0	0

宮古・石垣島周辺 島別内訳 (平成 22年 4月 1日 現在)

島 別	種 別	総延長	重 用	未供用	実延長	改良率 (%)	舗高 装級率 (%)
池間島	宮古島市	9,687	33	0	9,654	62.5	95.0
	一般県道	3,495	0	0	3,495	100.0	100.0
	市町村道	6,192	33	0	6,159	41.2	92.1
大神島	宮古島市	1,811	0	1,500	311	100.0	100.0
	市町村道	1,811	0	1,500	311	100.0	100.0
来間島	宮古島市	12,038	77	0	11,961	91.0	83.6
	市町村道	12,038	77	0	11,961	91.0	83.6
伊良部島	宮古島市	170,126	4,085	0	166,041	70.1	46.9
	県道計	20,681	960	0	19,721	97.2	97.2
	主要地方道	5,726	0	0	5,726	100.0	100.0
	一般県道	14,955	960	0	13,995	96.0	96.0
	市町村道	149,445	3,125	0	146,320	66.4	40.2
下地島	宮古島市	12,453	0	0	12,453	88.0	87.3
	主要地方道	1,500	0	0	1,500	100.0	100.0
	市町村道	10,953	0	0	10,953	86.3	85.6
多良間島	多良間村	128,384	2,161	582	125,641	30.2	50.2
	一般県道	8,489	0	0	8,489	96.2	96.2
	市町村道	119,895	2,161	582	117,152	25.4	46.9
水納島	多良間村	1,460	0	0	1,460	0.0	100.0
	市町村道	1,460	0	0	1,460	0.0	100.0
竹富島	竹富町	27,476	181	4,896	22,399	34.0	35.8
	市町村道	27,476	181	4,896	22,399	34.0	35.8
西表島	竹富町	98,359	637	0	97,722	59.9	50.5
	一般県道	53,833	0	0	53,833	93.5	88.9
	市町村道	44,526	637	0	43,889	18.6	3.3
鳩間島	竹富町	2,961	71	0	2,890	5.9	0.0
	市町村道	2,961	71	0	2,890	5.9	0.0
小浜島	竹富町	20,051	151	0	19,900	50.4	23.0
	一般県道	1,536	0	0	1,536	100.0	100.0
	市町村道	18,515	151	0	18,364	46.3	16.5
黒島	竹富町	24,235	219	0	24,016	41.1	27.2
	一般県道	2,438	0	0	2,438	100.0	0.0
	市町村道	21,797	219	0	21,578	34.4	30.3

単位：メートル

舗 簡 装 易 率 含 (%)	歩 道 橋	道 路 面 積 (㎡)			歩 道 延 長		改 良 済 延 長	未 改 良 延 長
		道 路 敷	道 路 部	車 道	設 置 延 長	総 延 長		
95	0	89,819	76,864	48,868	6,035	6,035	6,035	3,619
100	0	47,079	38,164	21,802	3,495	3,495	3,495	0
92.1	0	42,740	38,700	27,066	2,540	2,540	2,540	3,619
100	0	1,062	1,040	729	0	0	311	0
100	0	1,062	1,040	729	0	0	311	0
97.4	0	73,683	68,042	53,928	711	711	10,879	1,082
97.4	0	73,683	68,042	53,928	711	711	10,879	1,082
83.3	0	1,308,858	1,214,829	853,197	59,942	74,723	116,375	49,666
100	0	255,996	226,018	125,441	18,644	33,425	19,161	560
100	0	82,713	71,933	36,072	5,693	11,386	5,726	0
100	0	173,283	154,085	89,369	12,951	22,039	13,435	560
81	0	1,052,862	988,811	727,756	41,298	41,298	97,214	49,106
87.3	0	104,918	88,539	63,070	10,692	12,174	10,956	1,497
100	0	21,722	18,892	9,473	1,500	2,982	1,500	0
85.6	0	83,196	69,647	53,597	9,192	9,192	9,456	1,497
55	0	839,698	696,714	495,763	15,924	16,413	37,890	87,751
100	0	112,414	100,679	53,429	8,073	8,173	8,169	320
51.8	0	727,284	596,035	442,334	7,851	8,240	29,721	87,431
100	0	6,380	6,163	4,702	0	0	0	1,460
100	0	6,380	6,163	4,702	0	0	0	1,460
38.2	0	162,529	142,695	86,060	7,560	8,247	7,605	14,794
38.2	0	162,529	142,695	86,060	7,560	8,247	7,605	14,794
85.1	0	975,614	743,007	494,336	47,769	53,735	58,508	39,214
100	0	732,431	515,360	318,818	44,182	49,962	50,352	3,481
66.8	0	243,183	227,647	175,518	3,587	3,773	8,156	35,733
29	0	10,327	9,985	7,049	0	0	171	2,719
29	0	10,327	9,985	7,049	0	0	171	2,719
71.2	0	143,426	125,066	86,605	4,953	4,936	10,030	9,870
100	0	24,081	18,204	10,464	1,536	1,536	1,536	0
68.8	0	119,345	106,862	76,141	3,417	3,400	8,494	9,870
46.4	0	150,990	135,278	99,472	2,314	2,314	9,863	14,153
100	0	28,736	27,958	15,728	2,314	2,314	2,438	0
40.4	0	122,254	107,320	83,744	0	0	7,425	14,153

宮古・石垣島周辺 島別内訳 (平成22年4月1日現在)

島 別	種 別	改 良 済				未 改 良			
		19.5m 以上	13.0m 以上	5.5m 以上	5.5m 未満	5.5m 以上	3.5m 以上	3.5m 未満	うち自動車 交通不能
池間島	宮古島市	0	0	6,035	0	15	138	3,466	38
	一般県道	0	0	3,495	0	0	0	0	0
	市町村道	0	0	2,540	0	15	138	3,466	38
大神島	宮古島市	0	0	0	311	0	0	0	0
	市町村道	0	0	0	311	0	0	0	0
来間島	宮古島市	0	38	3,173	7,668	106	699	277	0
	市町村道	0	38	3,173	7,668	106	699	277	0
伊良部島	宮古島市	60	78	77,437	38,800	10,101	14,911	24,654	0
	県道計	50	0	17,426	1,685	31	329	200	0
	主要地方道	50	0	4,595	1,081	0	0	0	0
	一般県道	0	0	12,831	604	31	329	200	0
	市町村道	10	78	60,011	37,115	10,070	14,582	24,454	0
下地島	宮古島市	0	0	10,956	0	0	1,497	0	0
	主要地方道	0	0	1,500	0	0	0	0	0
	市町村道	0	0	9,456	0	0	1,497	0	0
多良間島	多良間村	0	20	32,487	5,383	9,955	12,130	65,666	247
	一般県道	0	0	8,169	0	0	320	0	0
	市町村道	0	20	24,318	5,383	9,955	11,810	65,666	247
水納島	多良間村	0	0	0	0	0	641	819	0
	市町村道	0	0	0	0	0	641	819	0
竹富島	竹富町	0	0	4,020	3,585	92	3,251	11,451	1,610
	市町村道	0	0	4,020	3,585	92	3,251	11,451	1,610
西表島	竹富町	0	72	51,966	6,470	3,826	19,498	15,890	2,096
	一般県道	0	55	48,497	1,800	2,149	1,332	0	0
	市町村道	0	17	3,469	4,670	1,677	18,166	15,890	2,096
鳩間島	竹富町	0	0	0	171	0	351	2,368	1,353
	市町村道	0	0	0	171	0	351	2,368	1,353
小浜島	竹富町	0	0	8,105	1,925	109	4,916	4,845	0
	一般県道	0	0	1,536	0	0	0	0	0
	市町村道	0	0	6,569	1,925	109	4,916	4,845	0
黒島	竹富町	0	0	5,665	4,198	44	3,198	10,911	6
	一般県道	0	0	2,307	131	0	0	0	0
	市町村道	0	0	3,358	4,067	44	3,198	10,911	6

単位：メートル

舗装済	未舗装	舗装済			道路延長	橋梁		トンネル	
		セメント	アスファルト			個数	延長	個数	延長
			高級	簡易					
9,169	485	3,134	6,035	0	9,654	0	0	0	0
3,495	0	0	3,495	0	3,495	0	0	0	0
5,674	485	3,134	2,540	0	6,159	0	0	0	0
311	0	0	311	0	311	0	0	0	0
311	0	0	311	0	311	0	0	0	0
11,652	309	1,256	8,743	1,653	11,961	0	0	0	0
11,652	309	1,256	8,743	1,653	11,961	0	0	0	0
138,244	27,797	1,544	76,393	60,307	165,791	13	250	0	0
19,721	0	0	19,161	560	19,633	4	88	0	0
5,726	0	0	5,726	0	5,651	2	75	0	0
13,995	0	0	13,435	560	13,982	2	13	0	0
118,523	27,797	1,544	57,232	59,747	146,158	9	162	0	0
10,872	1,581	0	10,872	0	12,453	0	0	0	0
1,500	0	0	1,500	0	1,500	0	0	0	0
9,372	1,581	0	9,372	0	10,953	0	0	0	0
69,120	56,521	57	63,003	6,060	125,641	0	0	0	0
8,489	0	0	8,169	320	8,489	0	0	0	0
60,631	56,521	57	54,834	5,740	117,152	0	0	0	0
1,460	0	1,460	0	0	1,460	0	0	0	0
1,460	0	1,460	0	0	1,460	0	0	0	0
8,553	13,846	7,302	727	524	22,399	0	0	0	0
8,553	13,846	7,302	727	524	22,399	0	0	0	0
83,140	14,582	567	48,739	33,834	95,581	29	1,466	1	675
53,833	0	0	47,848	5,985	51,696	28	1,462	1	675
29,307	14,582	567	891	27,849	43,885	1	4	0	0
837	2,053	0	0	837	2,890	0	0	0	0
837	2,053	0	0	837	2,890	0	0	0	0
14,163	5,737	4	4,569	9,590	19,889	2	11	0	0
1,536	0	0	1,536	0	1,529	1	7	0	0
12,627	5,737	4	3,033	9,590	18,360	1	4	0	0
11,146	12,870	905	5,629	4,612	24,016	0	0	0	0
2,438	0	0	0	2,438	2,438	0	0	0	0
8,708	12,870	905	5,629	2,174	21,578	0	0	0	0

宮古・石垣島周辺 島別内訳 (平成 22年 4月 1日 現在)

島 別	種 別	総延長	重 用	未供用	実延長	改良率 (%)	舗高装級率 (%)
新城島(上地)	竹富町	1,178	0	0	1,178	0.0	0.0
	市町村道	1,178	0	0	1,178	0.0	0.0
波照間島	竹富町	35,653	224	8,922	26,507	82.1	21.3
	市町村道	35,653	224	8,922	26,507	82.1	21.3
与那国島	与那国町	143,725	2,291	667	140,767	35.1	19.7
	一般県道	15,046	0	0	15,046	90.9	90.9
	市町村道	128,679	2,291	667	125,721	28.5	11.2
総 合 計	総 合 計	689,597	10,130	16,567	662,900	51.3	41.4
	県 道 計	107,018	960	0	106,058	94.6	89.9
	主要地方道	7,226	0	0	7,226	100.0	100.0
	一般県道	99,792	960	0	98,832	94.2	89.2
	市町村道	582,579	9,170	16,567	556,842	43.0	32.2

単位：メートル

舗簡 装易 率含 (%)	歩 道 橋	道 路 面 積 (㎡)			歩 道 延 長		改 良 済 延 長	未 改 良 延 長
		道 路 敷	道 路 部	車 道	設 置 延 長	総 延 長		
0	0	4,438	4,108	2,944	0	0	0	1,178
0	0	4,438	4,108	2,944	0	0	0	1,178
84.2	0	209,187	177,275	130,437	5,992	5,990	21,751	4,756
84.2	0	209,187	177,275	130,437	5,992	5,990	21,751	4,756
55.1	0	1,013,976	766,340	565,700	17,778	19,242	49,460	91,307
100	0	228,175	136,275	95,411	6,583	8,047	13,681	1,365
49.7	0	785,801	630,065	470,289	11,195	11,195	35,779	89,942
69.2	0	5,094,905	4,255,945	2,992,860	179,670	204,377	339,834	323,066
100	0	1,450,634	1,081,550	650,566	86,327	109,791	100,332	5,726
100	0	104,435	90,825	45,545	7,193	14,368	7,226	0
100	0	1,346,199	990,725	605,021	79,134	95,423	93,106	5,726
63.3	0	3,644,271	3,174,395	2,342,294	93,343	94,586	239,502	317,340

宮古・石垣島周辺 島別内訳 (平成 22年 4月 1日 現在)

島 別	種 別	改 良 済				未 改 良			
		19.5m 以上	13.0m 以上	5.5m 以上	5.5m 未満	5.5m 以上	3.5m 以上	3.5m 未満	うち自動車 交通不能
新城島(上地)	竹富町	0	0	0	0	0	0	1,178	0
	市町村道	0	0	0	0	0	0	1,178	0
波照間島	竹富町	0	0	14,577	7,174	60	1,233	3,463	0
	市町村道	0	0	14,577	7,174	60	1,233	3,463	0
与那国島	与那国町	11	13	32,067	17,369	3,632	25,972	61,703	1,897
	一般県道	0	0	13,402	279	0	1,365	0	0
	市町村道	11	13	18,665	17,090	3,632	24,607	61,703	1,897
総 合 計	総 合 計	71	221	246,488	93,054	27,940	88,435	206,691	7,247
	県 道 計	50	55	96,332	3,895	2,180	3,346	200	0
	主要地方道	50	0	6,095	1,081	0	0	0	0
	一般県道	0	55	90,237	2,814	2,180	3,346	200	0
	市町村道	21	166	150,156	89,159	25,760	85,089	206,491	7,247

単位：メートル

舗装済	未舗装	舗装済			道路延長	橋梁		トンネル	
		セメント	アスファルト			個数	延長	個数	延長
			高級	簡易					
0	1,178	0	0	0	1,178	0	0	0	0
0	1,178	0	0	0	1,178	0	0	0	0
22,315	4,192	0	5,642	16,673	26,507	0	0	0	0
22,315	4,192	0	5,642	16,673	26,507	0	0	0	0
77,514	63,253	3,279	24,479	49,756	140,666	14	101	0	0
15,046	0	0	13,681	1,365	14,995	5	51	0	0
62,468	63,253	3,279	10,798	48,391	125,671	9	50	0	0
458,496	204,404	19,508	255,142	183,846	660,397	58	1,828	1	675
106,058	0	0	95,390	10,668	103,775	38	1,608	1	675
7,226	0	0	7,226	0	7,151	2	75	0	0
98,832	0	0	88,164	10,668	96,624	36	1,533	1	675
352,438	204,404	19,508	159,752	173,178	556,622	20	220	0	0

4. 市町村別内訳

市町村別内訳 (平成22年4月1日現在)

市町村名	総延長	重用	未供用	実延長	改良率 (%)	舗装率 (%)
那覇市	650,357	13,042	170,579	466,736	76.1	62.7
高速自動車国道 計	78	0	0	78	100.0	100.0
一般国道 計	193,535	900	165,000	27,635	100.0	100.0
指定区間 計	18,315	900	0	17,415	100.0	100.0
指定区間外 計	175,220	0	165,000	10,220	100.0	100.0
県道 計	51,833	4,745	0	47,088	98.1	90.8
主要地方道	15,757	117	0	15,640	100.0	100.0
一般都道府県道	36,076	4,628	0	31,448	97.1	86.3
市町村道	404,911	7,397	5,579	391,935	71.8	56.7
宜野湾市	167,466	3,625	3,218	160,623	96.9	88.5
高速自動車国道 計	935	0	0	935	100.0	100.0
指定区間 計	14,363	0	0	14,363	100.0	100.0
県道 計	10,107	415	0	9,692	100.0	100.0
主要地方道	2,515	0	0	2,515	100.0	100.0
一般都道府県道	7,592	415	0	7,177	100.0	100.0
市町村道	142,061	3,210	3,218	135,633	96.3	86.4
石垣市	586,276	13,087	83,238	489,951	48.4	34.1
指定区間外 計	113,722	0	79,500	34,222	97.3	81.4
県道 計	122,629	8,395	2,983	111,251	86.0	77.0
主要地方道	64,413	0	0	64,413	87.1	82.5
一般都道府県道	58,216	8,395	2,983	46,838	84.5	69.5
市町村道	349,925	4,692	755	344,478	31.5	15.6
浦添市	185,919	3,408	3,954	178,557	80.8	75.9
高速自動車国道 計	617	0	0	617	100.0	100.0
指定区間 計	11,986	0	0	11,986	100.0	100.0
県道 計	19,901	1,399	1,599	16,903	99.5	98.3
主要地方道	7,691	890	1,599	5,202	100.0	100.0
一般都道府県道	12,210	509	0	11,701	99.3	97.5
市町村道	153,415	2,009	2,355	149,051	77.0	71.3
名護市	548,394	36,435	3,471	508,488	55.7	38.9
高速自動車国道 計	4,391	0	0	4,391	100.0	100.0
一般国道 計	94,300	7,811	0	86,489	96.4	95.3
指定区間 計	50,779	7,811	0	42,968	100.0	100.0
指定区間外 計	43,521	0	0	43,521	92.8	90.7
県道 計	89,761	23,717	2,500	63,544	96.3	95.1
主要地方道	47,585	22,769	0	24,816	94.3	94.1
一般都道府県道	42,176	948	2,500	38,728	97.5	95.7
市町村道	359,942	4,907	971	354,064	37.9	14.3

単位：メートル

舗装率 簡易含 (%)	歩道橋	道路面積 (㎡)			歩道延長		改良済 延長	未改良 延長
		道路敷	道路部	車道	設置延長	総延長		
99.6	26	4,896,691	4,746,541	3,007,913	184,294	333,064	355,319	111,417
100.0	0	7,650	1,716	1,092	0	0	78	0
100.0	19	876,932	835,973	453,779	26,776	54,772	27,635	0
100.0	11	620,149	591,125	317,945	16,645	34,830	17,415	0
100.0	8	256,783	244,848	135,834	10,131	19,942	10,220	0
100.0	7	926,297	877,141	502,126	43,574	84,409	46,174	914
100.0	4	369,322	345,425	200,727	15,508	30,972	15,640	0
100.0	3	556,975	531,716	301,399	28,066	53,437	30,534	914
99.5	0	3,085,812	3,031,711	2,050,916	113,944	193,883	281,432	110,503
99.8	8	1,793,500	1,727,514	1,131,674	58,993	109,708	155,638	4,985
100.0	0	42,510	20,570	13,090	0	0	935	0
100.0	7	472,954	451,488	247,096	14,363	28,726	14,363	0
100.0	1	191,341	184,411	105,971	8,026	16,024	9,692	0
100.0	0	74,537	71,776	41,246	2,393	4,724	2,515	0
100.0	1	116,804	112,635	64,725	5,633	11,300	7,177	0
99.8	0	1,086,695	1,071,045	765,517	36,604	64,958	130,648	4,985
76.0	0	4,623,611	3,634,850	2,433,587	171,437	244,517	237,339	252,612
96.5	0	655,961	478,751	208,390	33,595	67,641	33,281	941
95.2	0	1,724,538	1,155,548	747,435	86,080	104,274	95,692	15,559
91.7	0	876,593	615,443	377,133	49,762	58,464	56,109	8,304
100.0	0	847,945	540,105	370,302	36,318	45,810	39,583	7,255
67.7	0	2,243,112	2,000,551	1,477,762	51,762	72,602	108,366	236,112
99.7	20	2,172,087	1,850,053	1,232,529	76,721	133,023	144,207	34,350
100.0	0	85,680	13,574	8,638	0	0	617	0
100.0	16	486,763	342,207	213,129	11,986	23,972	11,986	0
100.0	3	344,198	297,054	160,750	15,220	29,425	16,825	78
100.0	2	102,934	85,419	48,851	3,952	7,542	5,202	0
100.0	1	241,264	211,635	111,899	11,268	21,883	11,623	78
99.6	1	1,255,446	1,197,218	850,012	49,515	79,626	114,779	34,272
83.7	6	6,074,619	3,994,890	2,651,872	144,096	223,332	283,087	225,401
100.0	0	284,902	97,461	60,396	0	0	4,391	0
99.8	6	2,225,765	1,309,141	778,772	61,024	105,674	83,355	3,134
100.0	6	1,302,148	742,769	413,414	39,518	68,925	42,968	0
99.6	0	923,617	566,372	365,358	21,506	36,749	40,387	3,134
100.0	0	916,642	614,337	408,761	42,499	54,334	61,166	2,378
100.0	0	409,397	280,018	169,736	19,951	30,725	23,412	1,404
100.0	0	507,245	334,319	239,025	22,548	23,609	37,754	974
76.7	0	2,647,310	1,973,951	1,403,943	40,573	63,324	134,175	219,889

市町村別内訳

(平成22年4月1日現在)

市町村名	改 良 済				未 改 良			
	19.5m 以上	13.0m 以上	5.5m 以上	5.5m 未満	5.5m 以上	3.5m 以上	3.5m 未満	うち自動車 交通不能
那覇市	8,454	29,827	125,489	191,549	25,218	53,471	32,728	5,429
高速自動車国道 計	0	78	0	0	0	0	0	0
一般国道 計	7,118	11,139	9,378	0	0	0	0	0
指定区間 計	6,323	7,872	3,220	0	0	0	0	0
指定区間外 計	795	3,267	6,158	0	0	0	0	0
県道 計	1,134	13,814	29,173	2,053	373	536	5	0
主要地方道	409	7,551	7,680	0	0	0	0	0
一般都道府県道	725	6,263	21,493	2,053	373	536	5	0
市町村道	202	4,796	86,938	189,496	24,845	52,935	32,723	5,429
宜野湾市	4,663	13,824	54,747	82,404	647	2,575	1,763	128
高速自動車国道 計	0	935	0	0	0	0	0	0
指定区間 計	4,473	9,890	0	0	0	0	0	0
県道 計	113	2,421	6,810	348	0	0	0	0
主要地方道	113	2,125	277	0	0	0	0	0
一般都道府県道	0	296	6,533	348	0	0	0	0
市町村道	77	578	47,937	82,056	647	2,575	1,763	128
石垣市	9	174	204,663	32,493	23,507	93,512	135,593	871
指定区間外 計	0	0	33,281	0	0	941	0	0
県道 計	9	29	95,430	224	4,273	10,001	1,285	0
主要地方道	9	29	55,847	224	2,406	4,613	1,285	0
一般都道府県道	0	0	39,583	0	1,867	5,388	0	0
市町村道	0	145	75,952	32,269	19,234	82,570	134,308	871
浦添市	5,437	12,341	65,028	61,401	6,030	19,578	8,742	600
高速自動車国道 計	0	617	0	0	0	0	0	0
指定区間 計	5,145	6,841	0	0	0	0	0	0
県道 計	161	3,267	12,495	902	78	0	0	0
主要地方道	109	324	4,027	742	0	0	0	0
一般都道府県道	52	2,943	8,468	160	78	0	0	0
市町村道	131	1,616	52,533	60,499	5,952	19,578	8,742	600
名護市	95	23,959	181,000	78,033	12,492	74,179	138,730	2,550
高速自動車国道 計	0	4,391	0	0	0	0	0	0
一般国道 計	52	18,873	64,066	364	1,734	934	466	0
指定区間 計	0	11,330	31,638	0	0	0	0	0
指定区間外 計	52	7,543	32,428	364	1,734	934	466	0
県道 計	0	168	57,635	3,363	564	1,468	346	33
主要地方道	0	96	21,647	1,669	475	630	299	33
一般都道府県道	0	72	35,988	1,694	89	838	47	0
市町村道	43	527	59,299	74,306	10,194	71,777	137,918	2,517

単位：メートル

舗装済	未舗装	舗装済			道路延長	橋梁		トンネル	
		セメント	アスファルト			個数	延長	個数	延長
			高級	簡易					
464,708	2,028	14,047	278,776	171,885	463,408	126	3,171	1	157
78	0	0	78	0	78	0	0	0	0
27,635	0	0	27,635	0	26,439	22	1,196	0	0
17,415	0	0	17,415	0	16,797	14	618	0	0
10,220	0	0	10,220	0	9,642	8	578	0	0
47,088	0	0	42,777	4,311	46,085	20	846	1	157
15,640	0	0	15,640	0	15,230	4	253	1	157
31,448	0	0	27,137	4,311	30,855	16	593	0	0
389,907	2,028	14,047	208,286	167,574	390,806	84	1,129	0	0
160,290	333	644	141,503	18,143	160,197	19	426	0	0
935	0	0	935	0	935	0	0	0	0
14,363	0	0	14,363	0	14,180	6	183	0	0
9,692	0	0	9,692	0	9,657	2	35	0	0
2,515	0	0	2,515	0	2,515	0	0	0	0
7,177	0	0	7,177	0	7,142	2	35	0	0
135,300	333	644	116,513	18,143	135,425	11	208	0	0
372,181	117,770	8,982	158,318	204,881	486,388	171	2,389	1	1,174
33,011	1,211	0	27,848	5,163	33,940	16	282	0	0
105,936	5,315	1,196	84,467	20,273	108,456	83	1,621	1	1,174
59,098	5,315	1,196	51,916	5,986	62,041	56	1,198	1	1,174
46,838	0	0	32,551	14,287	46,415	27	423	0	0
233,234	111,244	7,786	46,003	179,445	343,992	72	486	0	0
177,955	602	1,124	134,357	42,474	176,703	48	1,626	2	228
617	0	0	617	0	617	0	0	0	0
11,986	0	128	11,858	0	11,089	10	669	2	228
16,903	0	0	16,609	294	16,540	8	363	0	0
5,202	0	0	5,202	0	5,157	1	45	0	0
11,701	0	0	11,407	294	11,383	7	318	0	0
148,449	602	996	105,273	42,180	148,457	30	594	0	0
425,687	82,801	1,737	196,089	227,861	497,793	276	10,007	4	688
4,391	0	100	4,291	0	3,381	4	1,010	0	0
86,318	171	0	82,425	3,893	83,166	59	3,323	0	0
42,968	0	0	42,968	0	40,856	28	2,112	0	0
43,350	171	0	39,457	3,893	42,310	31	1,211	0	0
63,544	0	658	59,749	3,137	58,598	(1)51	4,288	3	658
24,816	0	0	23,353	1,463	24,538	14	278	0	0
38,728	0	658	36,396	1,674	34,060	(1)37	4,010	3	658
271,434	82,630	979	49,624	220,831	352,648	162	1,386	1	30

※ () : 市町村境界に架設された橋梁個数

市町村別内訳 (平成22年4月1日現在)

市町村名	総延長	重用	未供用	実延長	改良率 (%)	舗装率 (%)
糸満市	279,232	13,375	5,404	260,453	84.1	59.7
一般国道計	25,498	10,000	0	15,498	100.0	100.0
指定区間計	15,498	0	0	15,498	100.0	100.0
指定区間外計	10,000	10,000	0	0	0.0	0.0
県道計	41,216	1,016	3,110	37,090	95.6	93.3
主要地方道	23,216	982	0	22,234	99.9	98.8
一般都道府県道	18,000	34	3,110	14,856	89.2	85.1
市町村道	212,518	2,359	2,294	207,865	80.8	50.6
沖縄市	455,516	23,040	5,676	426,800	86.2	29.7
高速自動車国道計	9,901	0	0	9,901	100.0	100.0
指定区間計	26,056	10,949	0	15,107	100.0	100.0
県道計	43,807	5,527	2,333	35,947	94.4	93.2
主要地方道	20,353	1,513	2,333	16,507	100.0	100.0
一般都道府県道	23,454	4,014	0	19,440	89.7	87.4
市町村道	375,752	6,564	3,343	365,845	84.5	18.6
豊見城市	181,148	2,334	14,462	164,352	64.1	69.8
指定区間計	13,491	0	292	13,199	100.0	100.0
県道計	19,474	907	4,870	13,697	100.0	100.0
主要地方道	5,672	0	0	5,672	100.0	100.0
一般都道府県道	13,802	907	4,870	8,025	100.0	100.0
市町村道	148,183	1,427	9,300	137,456	57.0	63.9
うるま市	584,594	21,059	18,255	545,280	75.6	58.0
高速自動車国道計	7,701	0	0	7,701	100.0	100.0
指定区間計	19,807	7,264	0	12,543	100.0	100.0
県道計	121,829	7,602	14,305	99,922	85.1	84.4
主要地方道	39,258	23	3,332	35,903	100.0	100.0
一般都道府県道	82,571	7,579	10,973	64,019	76.7	75.6
市町村道	435,257	6,193	3,950	425,114	72.2	49.8
宮古島市	1,452,560	21,965	282,047	1,148,548	70.1	42.5
指定区間外計	272,449	0	244,500	27,949	97.9	96.5
県道計	192,893	4,105	28,415	160,373	95.9	95.5
主要地方道	54,480	9	469	54,002	95.3	95.4
一般都道府県道	138,413	4,096	27,946	106,371	96.2	95.6
市町村道	987,218	17,860	9,132	960,226	65.0	32.1
南城市	376,158	4,069	663	371,426	53.7	51.8
指定区間計	20,831	0	0	20,831	100.0	100.0
県道計	37,452	1,084	0	36,368	93.8	94.0
主要地方道	20,129	26	0	20,103	92.5	92.9
一般都道府県道	17,323	1,058	0	16,265	95.3	95.3
市町村道	317,875	2,985	663	314,227	46.0	43.8

単位：メートル

舗装率 簡易含 (%)	歩道橋	道路面積 (㎡)			歩道延長		改良済 延長	未改良 延長
		道路敷	道路部	車道	設置延長	総延長		
98.1	1	2,782,588	2,442,935	1,583,611	101,739	174,135	218,964	41,489
100.0	1	370,735	248,561	120,520	15,498	29,232	15,498	0
100.0	1	370,735	248,561	120,520	15,498	29,232	15,498	0
0.0	0	0	0	0	0	0	0	0
100.0	0	613,043	507,383	280,953	27,002	47,720	35,447	1,643
100.0	0	430,706	355,202	184,825	18,451	34,920	22,201	33
100.0	0	182,337	152,181	96,128	8,551	12,800	13,246	1,610
97.6	0	1,798,810	1,686,991	1,182,138	59,239	97,183	168,019	39,846
95.0	9	4,257,949	3,813,775	2,616,780	132,971	234,283	368,064	58,736
100.0	0	494,520	216,398	138,614	0	0	9,901	0
100.0	4	326,394	306,932	231,734	15,107	30,214	15,107	0
100.0	4	850,020	729,997	430,211	31,011	59,484	33,951	1,996
100.0	4	498,930	424,820	261,797	14,864	29,151	16,507	0
100.0	0	351,090	305,177	168,414	16,147	30,333	17,444	1,996
94.2	1	2,587,015	2,560,448	1,816,221	86,853	144,585	309,105	56,740
89.4	1	1,812,489	1,549,937	940,246	67,850	109,880	105,303	59,049
100.0	0	390,974	290,792	131,279	8,609	15,317	13,199	0
100.0	1	249,712	220,803	124,603	13,550	25,813	13,697	0
100.0	0	115,049	95,840	53,631	5,672	11,260	5,672	0
100.0	1	134,663	124,963	70,972	7,878	14,553	8,025	0
87.3	0	1,171,803	1,038,342	684,364	45,691	68,750	78,407	59,049
92.3	6	5,669,061	4,722,521	3,120,906	166,457	289,661	412,288	132,992
100.0	0	411,780	175,096	111,762	0	0	7,701	0
100.0	1	364,631	290,778	164,983	12,543	23,911	12,543	0
100.0	2	2,039,151	1,509,652	864,574	82,644	150,454	85,035	14,887
100.0	2	996,833	677,656	407,968	35,115	62,635	35,903	0
100.0	0	1,042,318	831,996	456,606	47,529	87,819	49,132	14,887
90.2	3	2,853,499	2,746,995	1,979,587	71,270	115,296	307,009	118,105
81.2	0	9,522,384	8,412,067	5,808,714	346,446	451,302	804,893	343,655
100.0	0	408,711	354,667	184,022	23,435	45,425	27,364	585
99.9	0	2,346,022	2,020,052	1,079,142	148,296	207,534	153,722	6,651
99.6	0	817,165	692,039	360,006	49,979	69,271	51,438	2,564
100.0	0	1,528,857	1,328,013	719,136	98,317	138,263	102,284	4,087
77.5	0	6,767,651	6,037,348	4,545,550	174,715	198,343	623,807	336,419
86.8	1	2,997,600	2,447,254	1,679,083	89,856	138,328	199,515	171,911
100.0	1	380,976	262,133	149,386	19,991	31,064	20,831	0
100.0	0	571,613	452,830	237,195	34,307	59,575	34,101	2,267
100.0	0	328,069	243,656	134,202	19,075	30,826	18,600	1,503
100.0	0	243,544	209,174	102,993	15,232	28,749	15,501	764
84.5	0	2,045,011	1,732,291	1,292,502	35,558	47,689	144,583	169,644

市町村別内訳

(平成22年4月1日現在)

市町村名	改 良 済				未 改 良			
	19.5m 以上	13.0m 以上	5.5m 以上	5.5m 未満	5.5m 以上	3.5m 以上	3.5m 未満	うち自動車 交通不能
糸満市	973	9,117	115,795	93,079	2,336	10,716	28,437	8,294
一般国道 計	0	880	14,618	0	0	0	0	0
指定区間 計	0	880	14,618	0	0	0	0	0
指定区間外 計	0	0	0	0	0	0	0	0
県道 計	50	3,508	29,535	2,354	438	1,205	0	0
主要地方道	50	3,508	17,170	1,473	10	23	0	0
一般都道府県道	0	0	12,365	881	428	1,182	0	0
市町村道	923	4,729	71,642	90,725	1,898	9,511	28,437	8,294
沖縄市	3,312	36,668	115,567	212,517	2,070	6,883	49,783	11,000
高速自動車国道 計	0	9,901	0	0	0	0	0	0
指定区間 計	1,570	13,027	510	0	0	0	0	0
県道 計	1,454	11,114	21,268	115	973	896	127	0
主要地方道	1,404	9,108	5,995	0	0	0	0	0
一般都道府県道	50	2,006	15,273	115	973	896	127	0
市町村道	288	2,626	93,789	212,402	1,097	5,987	49,656	11,000
豊見城市	1,313	4,383	70,823	28,784	5,080	31,115	22,854	160
指定区間 計	1,300	1,210	10,689	0	0	0	0	0
県道 計	13	1,700	11,984	0	0	0	0	0
主要地方道	0	281	5,391	0	0	0	0	0
一般都道府県道	13	1,419	6,593	0	0	0	0	0
市町村道	0	1,473	48,150	28,784	5,080	31,115	22,854	160
うるま市	486	28,808	174,822	208,172	13,713	48,497	70,782	6,253
高速自動車国道 計	0	7,701	0	0	0	0	0	0
指定区間 計	0	7,264	5,279	0	0	0	0	0
県道 計	292	12,837	70,868	1,038	4,476	7,550	2,861	0
主要地方道	292	11,970	22,907	734	0	0	0	0
一般都道府県道	0	867	47,961	304	4,476	7,550	2,861	0
市町村道	194	1,006	98,675	207,134	9,237	40,947	67,921	6,253
宮古島市	525	5,218	496,025	303,125	22,367	141,587	179,701	1,409
指定区間外 計	0	367	26,617	380	0	585	0	0
県道 計	380	2,975	147,960	2,407	862	5,248	541	0
主要地方道	50	0	50,307	1,081	0	2,564	0	0
一般都道府県道	330	2,975	97,653	1,326	862	2,684	541	0
市町村道	145	1,876	321,448	300,338	21,505	135,754	179,160	1,409
南城市	28	682	106,169	92,636	6,010	59,968	105,933	11,575
指定区間 計	0	160	20,671	0	0	0	0	0
県道 計	0	302	33,069	730	1,263	1,004	0	0
主要地方道	0	302	17,868	430	683	820	0	0
一般都道府県道	0	0	15,201	300	580	184	0	0
市町村道	28	220	52,429	91,906	4,747	58,964	105,933	11,575

単位：メートル

舗装済	未舗装	舗装済			道路延長	橋梁		トンネル	
		セメント	アスファルト			個数	延長	個数	延長
			高級	簡易					
255,415	5,038	11,405	143,967	100,043	259,402	53	1,051	0	0
15,498	0	0	15,498	0	15,163	9	335	0	0
15,498	0	0	15,498	0	15,163	9	335	0	0
0	0	0	0	0	0	0	0	0	0
37,090	0	0	34,618	2,472	36,933	12	157	0	0
22,234	0	0	21,973	261	22,087	9	147	0	0
14,856	0	0	12,645	2,211	14,846	3	10	0	0
202,827	5,038	11,405	93,851	97,571	207,306	32	559	0	0
405,526	21,274	3,363	123,214	278,949	425,777	75	1,023	0	0
9,901	0	0	9,901	0	9,901	0	0	0	0
15,107	0	0	15,107	0	15,077	5	30	0	0
35,947	0	0	33,489	2,458	35,743	11	204	0	0
16,507	0	0	16,507	0	16,422	4	85	0	0
19,440	0	0	16,982	2,458	19,321	7	119	0	0
344,571	21,274	3,363	64,717	276,491	365,056	59	789	0	0
146,871	17,481	928	113,864	32,079	160,919	(1)60	3,433	0	0
13,199	0	0	13,199	0	11,129	12	2,070	0	0
13,697	0	0	13,697	0	12,928	9	769	0	0
5,672	0	0	5,672	0	5,452	2	220	0	0
8,025	0	0	8,025	0	7,476	7	549	0	0
119,975	17,481	928	86,968	32,079	136,862	(1)39	594	0	0
503,414	41,866	8,256	308,154	187,004	540,274	137	4,841	1	165
7,701	0	0	7,701	0	6,669	6	1,032	0	0
12,543	0	165	12,378	0	11,710	4	668	1	165
99,922	0	0	84,285	15,637	97,845	45	2,077	0	0
35,903	0	0	35,903	0	35,266	6	637	0	0
64,019	0	0	48,382	15,637	62,579	39	1,440	0	0
383,248	41,866	8,091	203,790	171,367	424,050	82	1,064	0	0
932,402	216,146	10,988	477,302	444,112	1,144,483	98	4,065	0	0
27,949	0	0	26,962	987	27,935	3	14	0	0
160,183	190	532	152,671	6,980	158,528	26	1,845	0	0
53,812	190	422	51,074	2,316	53,873	10	129	0	0
106,371	0	110	101,597	4,664	104,655	16	1,716	0	0
744,270	215,956	10,456	297,669	436,145	958,020	69	2,206	0	0
322,566	48,860	23,001	169,497	130,068	369,627	(1)107	1,799	0	0
20,831	0	0	20,831	0	20,378	16	453	0	0
36,368	0	0	34,184	2,184	35,605	12	763	0	0
20,103	0	0	18,683	1,420	19,393	8	710	0	0
16,265	0	0	15,501	764	16,212	4	53	0	0
265,367	48,860	23,001	114,482	127,884	313,644	(1)79	583	0	0

市町村別内訳 (平成22年4月1日現在)

市町村名	総延長	重用	未供用	実延長	改良率 (%)	舗高装率 (%)
国頭村	195,571	2,418	21,755	171,398	87.2	67.0
指定区間計	48,932	0	18,500	30,432	100.0	100.0
県道計	49,757	1,903	0	47,854	91.3	93.9
主要地方道	30,849	0	0	30,849	94.9	98.9
一般都道府県道	18,908	1,903	0	17,005	84.8	84.8
市町村道	96,882	515	3,255	93,112	80.9	42.4
大宜味村	100,970	7	1,704	99,259	88.3	59.8
一般国道計	19,703	0	0	19,703	93.7	93.7
指定区間計	13,406	0	0	13,406	100.0	100.0
指定区間外計	6,297	0	0	6,297	80.4	80.4
一般都道府県道	3,496	0	0	3,496	75.3	77.3
市町村道	77,771	7	1,704	76,060	87.5	50.2
東村	77,854	33	0	77,821	97.4	44.9
指定区間外計	10,571	0	0	10,571	97.0	97.0
県道計	24,448	0	0	24,448	96.3	98.9
主要地方道	21,248	0	0	21,248	96.9	99.9
一般都道府県道	3,200	0	0	3,200	92.4	92.4
市町村道	42,835	33	0	42,802	98.2	1.1
今帰仁村	185,010	15,737	3,590	165,683	67.6	43.1
指定区間外計	11,926	0	0	11,926	100.0	100.0
県道計	36,256	12,906	490	22,860	90.2	90.2
主要地方道	25,636	12,581	0	13,055	100.0	100.0
一般都道府県道	10,620	325	490	9,805	77.3	77.3
市町村道	136,828	2,831	3,100	130,897	60.7	29.6
本部町	198,789	17,737	6,517	174,535	43.8	42.9
指定区間外計	15,462	0	0	15,462	100.0	100.0
県道計	47,626	15,267	4,520	27,839	75.8	73.9
主要地方道	24,888	15,267	0	9,621	91.6	86.1
一般都道府県道	22,738	0	4,520	18,218	67.4	67.4
市町村道	135,701	2,470	1,997	131,234	30.4	29.6
恩納村	88,981	2,099	0	86,882	81.7	75.9
指定区間計	27,993	0	0	27,993	100.0	100.0
県道計	16,844	1,119	0	15,725	100.0	100.0
主要地方道	3,143	0	0	3,143	100.0	100.0
一般都道府県道	13,701	1,119	0	12,582	100.0	100.0
市町村道	44,144	980	0	43,164	63.1	51.4

単位：メートル

舗装率 簡易含 (%)	歩道橋	道路面積 (㎡)			歩道延長		改良済 延長	未改良 延長
		道路敷	道路部	車道	設置延長	総延長		
95.9	0	2,402,180	1,210,144	915,876	42,366	50,728	149,439	21,959
100.0	0	450,849	321,438	207,197	26,015	34,131	30,432	0
99.3	0	1,112,405	357,923	304,908	3,685	3,777	43,707	4,147
98.9	0	602,041	236,286	200,302	3,685	3,777	29,287	1,562
100.0	0	510,364	121,637	104,606	0	0	14,420	2,585
92.9	0	838,926	530,783	403,771	12,666	12,820	75,300	17,812
90.3	0	1,484,239	723,241	535,174	21,053	30,969	87,627	11,632
100.0	0	375,117	219,641	135,172	16,323	26,239	18,471	1,232
100.0	0	268,891	159,617	92,434	13,406	22,559	13,406	0
100.0	0	106,226	60,024	42,738	2,917	3,680	5,065	1,232
95.1	0	45,646	30,483	23,952	699	699	2,633	863
87.5	0	1,063,476	473,117	376,050	4,031	4,031	66,523	9,537
98.9	0	1,303,756	600,217	483,877	14,179	16,698	75,833	1,988
100.0	0	233,927	95,929	70,226	5,182	6,064	10,255	316
99.9	0	578,964	221,953	193,875	4,279	5,916	23,554	894
99.9	0	537,235	192,521	169,505	3,439	5,076	20,596	652
100.0	0	41,729	29,432	24,370	840	840	2,958	242
98.0	0	490,865	282,335	219,776	4,718	4,718	42,024	778
87.6	0	1,528,506	1,103,275	755,839	55,495	76,256	112,032	53,651
100.0	0	177,181	135,590	75,150	11,570	26,102	11,926	0
100.0	0	374,759	224,178	132,861	15,524	21,603	20,631	2,229
100.0	0	207,135	133,645	71,062	9,375	14,233	13,055	0
100.0	0	167,624	90,533	61,799	6,149	7,370	7,576	2,229
84.3	0	976,566	743,507	547,828	28,401	28,551	79,475	51,422
95.9	0	1,629,395	1,155,063	791,259	52,425	80,806	76,482	98,053
100.0	0	293,032	201,180	120,581	15,181	28,850	15,462	0
99.2	0	411,972	270,024	180,135	15,540	27,451	21,089	6,750
100.0	0	167,533	98,405	63,312	6,457	11,340	8,811	810
98.7	0	244,439	171,619	116,823	9,083	16,111	12,278	5,940
94.7	0	924,391	683,859	490,543	21,704	24,505	39,931	91,303
98.7	1	1,616,995	939,969	559,705	48,173	80,204	70,964	15,918
100.0	1	964,137	494,392	258,456	27,948	52,185	27,993	0
100.0	0	259,030	172,775	103,737	12,053	18,247	15,725	0
100.0	0	87,950	37,316	24,030	3,035	3,407	3,143	0
100.0	0	171,080	135,459	79,707	9,018	14,840	12,582	0
97.4	0	393,828	272,802	197,512	8,172	9,772	27,246	15,918

市町村別内訳

(平成22年4月1日現在)

市町村名	改 良 済				未 改 良			
	19.5m 以上	13.0m 以上	5.5m 以上	5.5m 未満	5.5m 以上	3.5m 以上	3.5m 未満	うち自動車 交通不能
国頭村	37	659	101,502	47,241	2,334	8,454	11,171	0
指定区間計	0	440	29,992	0	0	0	0	0
県道計	16	53	43,445	193	843	1,173	2,131	0
主要地方道	0	9	29,085	193	808	326	428	0
一般都道府県道	16	44	14,360	0	35	847	1,703	0
市町村道	21	166	28,065	47,048	1,491	7,281	9,040	0
大宜味村	7	111	56,586	30,923	1,251	3,142	7,239	0
一般国道計	7	111	18,327	26	575	657	0	0
指定区間計	0	0	13,406	0	0	0	0	0
指定区間外計	7	111	4,921	26	575	657	0	0
一般都道府県道	0	0	2,182	451	663	200	0	0
市町村道	0	0	36,077	30,446	13	2,285	7,239	0
東村	26	99	50,630	25,078	686	797	505	60
指定区間外計	0	6	10,051	198	82	151	83	0
県道計	0	0	23,554	0	590	304	0	0
主要地方道	0	0	20,596	0	590	62	0	0
一般都道府県道	0	0	2,958	0	0	242	0	0
市町村道	26	93	17,025	24,880	14	342	422	60
今帰仁村	0	51	61,473	50,508	1,144	11,552	40,955	317
指定区間外計	0	5	11,655	266	0	0	0	0
県道計	0	0	16,896	3,735	883	1,346	0	0
主要地方道	0	0	9,375	3,680	0	0	0	0
一般都道府県道	0	0	7,521	55	883	1,346	0	0
市町村道	0	46	32,922	46,507	261	10,206	40,955	317
本部町	11	3,296	56,265	16,910	6,131	16,142	75,780	1,957
指定区間外計	0	3,188	12,182	92	0	0	0	0
県道計	6	22	20,423	638	3,174	3,123	453	0
主要地方道	6	11	8,306	488	83	471	256	0
一般都道府県道	0	11	12,117	150	3,091	2,652	197	0
市町村道	5	86	23,660	16,180	2,957	13,019	75,327	1,957
恩納村	166	4,439	49,826	16,533	1,095	7,515	7,308	0
指定区間計	59	4,030	23,904	0	0	0	0	0
県道計	106	348	14,531	740	0	0	0	0
主要地方道	106	262	2,035	740	0	0	0	0
一般都道府県道	0	86	12,496	0	0	0	0	0
市町村道	1	61	11,391	15,793	1,095	7,515	7,308	0

単位：メートル

舗装済	未舗装	舗装済			道路延長	橋梁		トンネル	
		セメント	アスファルト			個数	延長	個数	延長
			高級	簡易					
164,456	6,942	6,035	108,753	49,668	166,748	75	2,466	5	2,184
30,432	0	2,184	28,248	0	27,701	17	547	5	2,184
47,507	347	30	44,892	2,585	46,824	19	1,030	0	0
30,502	347	30	30,472	0	30,069	14	780	0	0
17,005	0	0	14,420	2,585	16,755	5	250	0	0
86,517	6,595	3,821	35,613	47,083	92,223	39	889	0	0
89,588	9,671	455	58,930	30,203	96,760	62	2,258	1	241
19,703	0	0	18,471	1,232	18,636	18	1,067	0	0
13,406	0	0	13,406	0	12,486	14	920	0	0
6,297	0	0	5,065	1,232	6,150	4	147	0	0
3,323	173	0	2,703	620	3,082	1	173	1	241
66,562	9,498	455	37,756	28,351	75,042	43	1,018	0	0
76,949	872	68	34,854	42,027	76,922	39	899	0	0
10,571	0	0	10,255	316	10,234	10	337	0	0
24,428	20	0	24,186	242	24,046	13	402	0	0
21,228	20	0	21,228	0	20,894	9	354	0	0
3,200	0	0	2,958	242	3,152	4	48	0	0
41,950	852	68	413	41,469	42,642	16	160	0	0
145,124	20,559	2,491	68,870	73,763	163,058	(1)54	1,942	3	683
11,926	0	0	11,926	0	11,865	10	61	0	0
22,860	0	667	19,964	2,229	21,170	(1)7	1,023	2	667
13,055	0	667	12,388	0	12,337	3	51	2	667
9,805	0	0	7,576	2,229	8,833	(1)4	972	0	0
110,338	20,559	1,824	36,980	71,534	130,023	37	858	1	16
167,327	7,208	1,187	73,706	92,434	171,429	67	3,001	1	105
15,462	0	0	15,462	0	14,857	7	605	0	0
27,607	232	0	20,572	7,035	26,365	20	1,474	0	0
9,621	0	0	8,285	1,336	9,453	12	168	0	0
17,986	232	0	12,287	5,699	16,912	8	1,306	0	0
124,258	6,976	1,187	37,672	85,399	130,207	40	922	1	105
85,749	1,133	196	65,705	19,848	84,870	61	2,012	0	0
27,993	0	0	27,993	0	26,690	17	1,303	0	0
15,725	0	0	15,725	0	15,197	12	528	0	0
3,143	0	0	3,143	0	2,710	4	433	0	0
12,582	0	0	12,582	0	12,487	8	95	0	0
42,031	1,133	196	21,987	19,848	42,983	32	181	0	0

※ ():市町村境界に架設された橋梁個数

市町村別内訳 (平成22年4月1日現在)

市町村名	総延長	重用	未供用	実延長	改良率 (%)	舗装率 (%)
宜野座村	120,430	9,841	52	110,537	82.1	90.0
高速自動車道	8,467	0	0	8,467	100.0	100.0
指定区間計	18,743	8,667	0	10,076	100.0	100.0
県道計	9,252	0	0	9,252	100.0	100.0
主要地方道	2,903	0	0	2,903	100.0	100.0
一般都道府県道	6,349	0	0	6,349	100.0	100.0
市町村道	83,968	1,174	52	82,742	76.0	86.7
金武町	135,077	13,846	1,300	119,931	91.5	37.0
高速自動車道	11,785	0	0	11,785	100.0	100.0
指定区間計	25,306	12,653	0	12,653	100.0	100.0
県道計	5,181	0	0	5,181	39.8	39.8
主要地方道	1,777	0	0	1,777	100.0	100.0
一般都道府県道	3,404	0	0	3,404	8.4	8.4
市町村道	92,805	1,193	1,300	90,312	92.1	19.8
伊江村	193,663	3,881	0	189,782	85.4	13.5
一般都道府県道	22,841	185	0	22,656	67.6	21.2
市町村道	170,822	3,696	0	167,126	87.8	12.4
誼谷村	153,892	1,005	16,660	136,227	98.2	73.0
指定区間計	7,877	0	0	7,877	100.0	100.0
一般都道府県道	13,229	410	0	12,819	100.0	100.0
市町村道	132,786	595	16,660	115,531	97.8	68.2
嘉手納町	50,786	3,959	966	45,861	93.6	89.0
指定区間計	3,544	0	0	3,544	100.0	100.0
県道計	5,691	3,257	0	2,434	100.0	100.0
主要地方道	2,554	120	0	2,434	100.0	100.0
一般都道府県道	3,137	3,137	0	0	0.0	0.0
市町村道	41,551	702	966	39,883	92.6	87.3
北谷町	102,305	1,219	2,221	98,865	94.1	81.6
指定区間計	5,915	0	0	5,915	100.0	100.0
県道計	6,603	40	0	6,563	100.0	100.0
主要地方道	2,580	0	0	2,580	100.0	100.0
一般都道府県道	4,023	40	0	3,983	100.0	100.0
市町村道	89,787	1,179	2,221	86,387	93.2	78.9

単位：メートル

舗 簡 装 率 含 (%)	歩 道 橋	道 路 面 積 (㎡)			歩 道 延 長		改 良 済 延 長	未 改 良 延 長
		道 路 敷	道 路 部	車 道	設 置 延 長	総 延 長		
90.0	0	1,801,220	990,676	645,638	30,146	43,594	90,707	19,830
100.0	0	552,996	192,789	118,594	0	0	8,467	0
100.0	0	337,212	172,480	72,113	10,076	19,852	10,076	0
100.0	0	213,344	108,680	66,164	6,645	6,982	9,252	0
100.0	0	69,773	28,104	23,664	296	596	2,903	0
100.0	0	143,571	80,576	42,500	6,349	6,386	6,349	0
86.7	0	697,668	516,727	388,767	13,425	16,760	62,912	19,830
94.1	0	1,714,013	981,031	688,925	26,690	41,467	109,693	10,238
100.0	0	781,838	267,457	164,934	0	0	11,785	0
100.0	0	232,899	161,828	89,925	12,653	25,306	12,653	0
100.0	0	81,925	52,025	33,744	3,937	4,461	2,063	3,118
100.0	0	40,242	17,960	11,692	1,773	2,297	1,777	0
100.0	0	41,683	34,065	22,052	2,164	2,164	286	3,118
92.1	0	617,351	499,721	400,322	10,100	11,700	83,192	7,120
89.5	0	1,311,512	1,110,940	851,895	5,847	6,971	161,989	27,793
100.0	0	257,301	202,571	131,381	4,346	5,462	15,309	7,347
88.0	0	1,054,211	908,369	720,514	1,501	1,509	146,680	20,446
99.8	1	1,320,994	1,120,690	769,433	45,532	72,113	133,713	2,514
100.0	1	307,275	184,855	114,106	7,877	15,214	7,877	0
100.0	0	187,462	172,294	97,606	11,816	23,279	12,819	0
99.8	0	826,257	763,541	557,721	25,839	33,620	113,017	2,514
99.1	3	441,179	409,442	299,243	19,341	29,979	42,917	2,944
100.0	3	99,037	99,037	81,667	3,544	7,088	3,544	0
100.0	0	44,553	32,540	23,079	1,771	1,870	2,434	0
100.0	0	44,553	32,540	23,079	1,771	1,870	2,434	0
0.0	0	0	0	0	0	0	0	0
99.0	0	297,589	277,865	194,497	14,026	21,021	36,939	2,944
95.9	4	1,047,804	1,012,727	686,164	40,766	74,917	92,984	5,881
100.0	3	175,422	175,422	119,946	5,915	11,830	5,915	0
100.0	1	127,832	119,045	68,958	5,640	10,249	6,563	0
100.0	1	58,251	57,287	31,235	2,580	5,166	2,580	0
100.0	0	69,581	61,758	37,723	3,060	5,083	3,983	0
95.3	0	744,550	718,260	497,260	29,211	52,838	80,506	5,881

市町村別内訳

(平成22年4月1日現在)

市町村名	改 良 済				未 改 良			
	19.5m 以上	13.0m 以上	5.5m 以上	5.5m 未満	5.5m 以上	3.5m 以上	3.5m 未満	うち自動車 交通不能
宜野座村	25	8,690	40,219	41,773	375	8,769	10,686	0
高速自動車国道 計	0	8,467	0	0	0	0	0	0
指定区間 計	0	0	10,076	0	0	0	0	0
県道 計	0	32	9,220	0	0	0	0	0
主要地方道	0	16	2,887	0	0	0	0	0
一般都道府県道	0	16	6,333	0	0	0	0	0
市町村道	25	191	20,923	41,773	375	8,769	10,686	0
金武町	0	11,792	38,147	59,754	1,295	3,708	5,235	0
高速自動車国道 計	0	11,785	0	0	0	0	0	0
指定区間 計	0	0	12,653	0	0	0	0	0
県道 計	0	0	2,063	0	750	2,368	0	0
主要地方道	0	0	1,777	0	0	0	0	0
一般都道府県道	0	0	286	0	750	2,368	0	0
市町村道	0	7	23,431	59,754	545	1,340	5,235	0
伊江村	16	153	39,737	122,083	232	8,202	19,359	662
一般都道府県道	0	0	12,865	2,444	0	4,973	2,374	0
市町村道	16	153	26,872	119,639	232	3,229	16,985	662
読谷村	785	6,744	41,723	84,461	739	1,510	265	0
指定区間 計	0	6,552	0	1,325	0	0	0	0
一般都道府県道	11	50	12,674	84	0	0	0	0
市町村道	774	142	29,049	83,052	739	1,510	265	0
嘉手納町	3,155	581	17,090	22,091	421	490	2,033	38
指定区間 計	3,155	389	0	0	0	0	0	0
県道 計	0	129	2,305	0	0	0	0	0
主要地方道	0	129	2,305	0	0	0	0	0
一般都道府県道	0	0	0	0	0	0	0	0
市町村道	0	63	14,785	22,091	421	490	2,033	38
北谷町	5,936	2,478	39,142	45,428	663	4,149	1,069	12
指定区間 計	5,915	0	0	0	0	0	0	0
県道 計	0	1,627	4,584	352	0	0	0	0
主要地方道	0	302	2,278	0	0	0	0	0
一般都道府県道	0	1,325	2,306	352	0	0	0	0
市町村道	21	851	34,558	45,076	663	4,149	1,069	12

単位：メートル

舗装済	未舗装	舗装済			道路延長	橋梁		トンネル	
		セメント	アスファルト			個数	延長	個数	延長
			高級	簡易					
99,514	11,023	225	99,289	0	108,269	45	2,268	0	0
8,467	0	0	8,467	0	7,373	7	1,094	0	0
10,076	0	0	10,076	0	9,711	6	365	0	0
9,252	0	0	9,252	0	9,021	4	231	0	0
2,903	0	0	2,903	0	2,855	1	48	0	0
6,349	0	0	6,349	0	6,166	3	183	0	0
71,719	11,023	225	71,494	0	82,164	28	578	0	0
112,811	7,120	1,386	42,986	68,439	116,934	32	2,473	1	524
11,785	0	55	11,730	0	10,029	8	1,756	0	0
12,653	0	0	12,653	0	12,278	6	375	0	0
5,181	0	524	1,539	3,118	4,440	7	217	1	524
1,777	0	524	1,253	0	1,098	2	155	1	524
3,404	0	0	286	3,118	3,342	5	62	0	0
83,192	7,120	807	17,064	65,321	90,187	11	125	0	0
169,786	19,996	2,065	23,540	144,181	189,778	1	4	0	0
22,650	6	0	4,800	17,850	22,656	0	0	0	0
147,136	19,990	2,065	18,740	126,331	167,122	1	4	0	0
135,986	241	801	98,663	36,522	135,934	(1)9	293	0	0
7,877	0	0	7,877	0	7,840	2	37	0	0
12,819	0	0	12,819	0	12,786	1	33	0	0
115,290	241	801	77,967	36,522	115,308	(1)6	223	0	0
45,454	407	931	39,863	4,660	45,716	(1)14	145	0	0
3,544	0	0	3,544	0	3,520	3	24	0	0
2,434	0	0	2,434	0	2,434	0	0	0	0
2,434	0	0	2,434	0	2,434	0	0	0	0
0	0	0	0	0	0	0	0	0	0
39,476	407	931	33,885	4,660	39,762	(1)11	121	0	0
94,769	4,096	2,837	77,790	14,142	98,480	38	385	0	0
5,915	0	0	5,915	0	5,829	8	86	0	0
6,563	0	0	6,563	0	6,563	0	0	0	0
2,580	0	0	2,580	0	2,580	0	0	0	0
3,983	0	0	3,983	0	3,983	0	0	0	0
82,291	4,096	2,837	65,312	14,142	86,088	30	299	0	0

※（ ）：市町村境界に架設された橋梁個数

市町村別内訳 (平成22年4月1日現在)

市町村名	総延長	重用	未供用	実延長	改良率 (%)	舗装率 (%)
北中城村	101,030	6,260	2,554	92,216	64.5	55.1
高速自動車国道 計	3,446	0	0	3,446	100.0	100.0
指定区間 計	7,092	1,950	0	5,142	100.0	100.0
県道 計	11,218	30	1,334	9,854	100.0	100.0
主要地方道	5,571	30	1,334	4,207	100.0	100.0
一般都道府県道	5,647	0	0	5,647	100.0	100.0
市町村道	79,274	4,280	1,220	73,774	55.6	43.9
中城村	124,373	10,774	1,051	112,548	50.8	47.8
高速自動車国道 計	3,841	0	0	3,841	100.0	100.0
指定区間 計	15,620	7,810	0	7,810	100.0	100.0
県道 計	13,938	2,094	0	11,844	94.8	94.8
主要地方道	6,171	0	0	6,171	90.0	90.0
一般都道府県道	7,767	2,094	0	5,673	100.0	100.0
市町村道	90,974	870	1,051	89,053	38.5	34.7
西原町	127,957	5,682	1,070	121,205	54.8	63.0
高速自動車国道 計	4,511	0	0	4,511	100.0	100.0
指定区間 計	7,364	3,450	0	3,914	100.0	100.0
県道 計	23,125	1,020	1,026	21,079	82.9	83.1
主要地方道	12,827	356	1,026	11,445	76.0	76.0
一般都道府県道	10,298	664	0	9,634	91.1	91.5
市町村道	92,957	1,212	44	91,701	44.1	55.0
与那原町	54,017	2,859	107	51,051	82.3	68.7
指定区間 計	6,421	1,030	0	5,391	100.0	100.0
県道 計	3,495	1,185	0	2,310	100.0	100.0
主要地方道	3,079	1,185	0	1,894	100.0	100.0
一般都道府県道	416	0	0	416	100.0	100.0
市町村道	44,101	644	107	43,350	79.2	63.2
南風原町	124,379	3,647	0	120,732	76.6	62.2
高速自動車国道 計	1,650	0	0	1,650	100.0	100.0
一般国道 計	12,354	0	0	12,354	100.0	100.0
指定区間 計	9,307	0	0	9,307	100.0	100.0
指定区間外 計	3,047	0	0	3,047	100.0	100.0
県道 計	16,435	2,418	0	14,017	100.0	100.0
主要地方道	7,464	1,602	0	5,862	100.0	100.0
一般都道府県道	8,971	816	0	8,155	100.0	100.0
市町村道	93,940	1,229	0	92,711	69.6	50.8
渡嘉敷村	20,136	195	0	19,941	91.7	38.8
一般都道府県道	576	0	0	576	91.1	0.0
市町村道	19,560	195	0	19,365	91.7	40.0

単位：メートル

舗装率 簡易含 (%)	歩道橋	道路面積 (㎡)			歩道延長		改良済 延長	未改良 延長
		道路敷	道路部	車道	設置延長	総延長		
96.3	1	977,241	777,024	529,819	26,718	42,264	59,464	32,752
100.0	0	195,880	73,554	48,244	0	0	3,446	0
100.0	1	131,575	120,209	79,005	5,142	10,284	5,142	0
100.0	0	231,988	172,249	95,461	9,254	17,093	9,854	0
100.0	0	107,273	80,068	42,106	4,199	8,391	4,207	0
100.0	0	124,715	92,181	53,355	5,055	8,702	5,647	0
95.3	0	417,798	411,012	307,109	12,322	14,887	41,022	32,752
88.5	2	1,090,791	826,972	574,363	31,010	49,919	57,155	55,393
100.0	0	179,170	83,836	53,746	0	0	3,841	0
100.0	2	142,242	141,460	110,790	7,810	15,620	7,810	0
100.0	0	213,612	149,048	78,364	10,133	17,560	11,227	617
100.0	0	105,587	83,291	41,801	5,557	11,097	5,554	617
100.0	0	108,025	65,757	36,563	4,576	6,463	5,673	0
85.5	0	555,767	452,628	331,463	13,067	16,739	34,277	54,776
90.1	0	1,311,626	1,013,818	680,337	41,366	64,566	66,360	54,845
100.0	0	198,380	97,972	63,154	0	0	4,511	0
100.0	0	86,105	70,033	54,796	3,450	6,900	3,914	0
100.0	0	362,095	274,957	147,078	16,777	30,400	17,469	3,610
100.0	0	172,053	143,680	75,944	8,672	17,200	8,696	2,749
100.0	0	190,042	131,277	71,134	8,105	13,200	8,773	861
86.9	0	665,046	570,856	415,309	21,139	27,266	40,466	51,235
99.2	1	480,669	434,950	296,124	17,112	30,369	42,027	9,024
100.0	1	121,469	98,865	74,912	5,391	10,251	5,391	0
100.0	0	51,339	48,570	30,159	2,272	4,521	2,310	0
100.0	0	45,915	43,621	27,427	1,856	3,690	1,894	0
100.0	0	5,424	4,949	2,732	416	831	416	0
99.0	0	307,861	287,515	191,053	9,449	15,597	34,326	9,024
90.4	0	1,360,906	1,085,277	714,372	40,787	71,915	92,533	28,199
100.0	0	78,590	35,512	23,100	0	0	1,650	0
100.0	0	343,125	257,936	170,554	6,596	12,881	12,354	0
100.0	0	250,497	181,548	127,111	3,572	6,937	9,307	0
100.0	0	92,628	76,388	43,443	3,024	5,944	3,047	0
100.0	0	266,042	209,907	107,055	13,618	26,140	14,017	0
100.0	0	128,599	105,964	52,017	5,810	11,405	5,862	0
100.0	0	137,443	103,943	55,038	7,808	14,735	8,155	0
87.5	0	673,149	581,922	413,663	20,573	32,894	64,512	28,199
97.6	0	339,800	141,232	105,581	3,164	3,231	18,291	1,650
100.0	0	3,637	3,542	2,087	442	509	525	51
97.5	0	336,163	137,690	103,494	2,722	2,722	17,766	1,599

市町村別内訳

(平成22年4月1日現在)

市町村名	改 良 済				未 改 良			
	19.5m 以上	13.0m 以上	5.5m 以上	5.5m 未満	5.5m 以上	3.5m 以上	3.5m 未満	うち自動車 交通不能
北中城村	276	10,625	20,093	28,470	1,006	7,920	23,826	1,278
高速自動車国道 計	0	3,446	0	0	0	0	0	0
指定区間 計	0	5,142	0	0	0	0	0	0
県道 計	270	1,973	7,611	0	0	0	0	0
主要地方道	255	562	3,390	0	0	0	0	0
一般都道府県道	15	1,411	4,221	0	0	0	0	0
市町村道	6	64	12,482	28,470	1,006	7,920	23,826	1,278
中城村	0	11,780	24,732	20,643	1,163	10,136	44,094	2,541
高速自動車国道 計	0	3,841	0	0	0	0	0	0
指定区間 計	0	7,810	0	0	0	0	0	0
県道 計	0	37	11,052	138	116	501	0	0
主要地方道	0	37	5,517	0	116	501	0	0
一般都道府県道	0	0	5,535	138	0	0	0	0
市町村道	0	92	13,680	20,505	1,047	9,635	44,094	2,541
西原町	15	8,780	36,402	21,163	3,250	26,353	25,242	201
高速自動車国道 計	0	4,511	0	0	0	0	0	0
指定区間 計	0	3,914	0	0	0	0	0	0
県道 計	0	127	16,380	962	1,214	1,980	416	0
主要地方道	0	39	8,602	55	1,196	1,534	19	0
一般都道府県道	0	88	7,778	907	18	446	397	0
市町村道	15	228	20,022	20,201	2,036	24,373	24,826	201
与那原町	0	6,762	11,553	23,712	128	2,354	6,542	809
指定区間 計	0	4,860	531	0	0	0	0	0
県道 計	0	1,894	416	0	0	0	0	0
主要地方道	0	1,894	0	0	0	0	0	0
一般都道府県道	0	0	416	0	0	0	0	0
市町村道	0	8	10,606	23,712	128	2,354	6,542	809
南風原町	1,206	11,730	35,678	43,919	584	11,465	16,150	0
高速自動車国道 計	0	1,650	0	0	0	0	0	0
一般国道 計	991	8,595	2,768	0	0	0	0	0
指定区間 計	0	8,187	1,120	0	0	0	0	0
指定区間外 計	991	408	1,648	0	0	0	0	0
県道 計	173	1,417	12,214	213	0	0	0	0
主要地方道	161	1,008	4,660	33	0	0	0	0
一般都道府県道	12	409	7,554	180	0	0	0	0
市町村道	42	68	20,696	43,706	584	11,465	16,150	0
渡嘉敷村	0	10	6,383	11,898	0	122	1,528	215
一般都道府県道	0	0	0	525	0	9	42	0
市町村道	0	10	6,383	11,373	0	113	1,486	215

単位：メートル

舗装済	未舗装	舗装済			道路延長	橋梁		トンネル	
		セメント	アスファルト			個数	延長	個数	延長
			高級	簡易					
88,776	3,440	864	49,962	37,950	90,866	25	1,135	1	215
3,446	0	0	3,446	0	2,747	4	484	1	215
5,142	0	0	5,142	0	5,070	5	72	0	0
9,854	0	0	9,854	0	9,504	5	350	0	0
4,207	0	0	4,207	0	3,945	3	262	0	0
5,647	0	0	5,647	0	5,559	2	88	0	0
70,334	3,440	864	31,520	37,950	73,545	11	229	0	0
99,655	12,893	1,277	52,509	45,869	111,860	38	688	0	0
3,841	0	0	3,841	0	3,530	3	311	0	0
7,810	0	0	7,810	0	7,803	2	7	0	0
11,844	0	0	11,227	617	11,792	4	52	0	0
6,171	0	0	5,554	617	6,153	3	18	0	0
5,673	0	0	5,673	0	5,639	1	34	0	0
76,160	12,893	1,277	29,631	45,252	88,735	29	318	0	0
109,149	12,056	2,000	74,366	32,783	119,688	65	1,517	0	0
4,511	0	0	4,511	0	3,876	5	635	0	0
3,914	0	0	3,914	0	3,431	6	483	0	0
21,079	0	40	17,468	3,571	21,036	5	43	0	0
11,445	0	0	8,696	2,749	11,436	2	9	0	0
9,634	0	40	8,772	822	9,600	3	34	0	0
79,645	12,056	1,960	48,473	29,212	91,345	49	356	0	0
50,623	428	1,150	33,936	15,537	50,892	8	159	0	0
5,391	0	0	5,391	0	5,388	1	3	0	0
2,310	0	0	2,310	0	2,228	1	82	0	0
1,894	0	0	1,894	0	1,812	1	82	0	0
416	0	0	416	0	416	0	0	0	0
42,922	428	1,150	26,235	15,537	43,276	6	74	0	0
109,133	11,599	6,773	68,344	34,016	114,225	(1)74	6,507	0	0
1,650	0	0	1,650	0	1,256	1	394	0	0
12,354	0	0	12,354	0	6,798	12	5,556	0	0
9,307	0	0	9,307	0	4,043	9	5,264	0	0
3,047	0	0	3,047	0	2,755	3	292	0	0
14,017	0	0	14,017	0	13,954	6	63	0	0
5,862	0	0	5,862	0	5,823	3	39	0	0
8,155	0	0	8,155	0	8,131	3	24	0	0
81,112	11,599	6,773	40,323	34,016	92,217	(1)55	494	0	0
19,459	482	111	7,633	11,715	19,771	5	170	0	0
576	0	0	0	576	576	0	0	0	0
18,883	482	111	7,633	11,139	19,195	5	170	0	0

※ ():市町村境界に架設された橋梁個数

市町村別内訳 (平成22年4月1日現在)

市町村名	総延長	重用	未供用	実延長	改良率 (%)	舗装率 (%)
座間味村	27,130	11	0	27,119	33.9	12.0
一般都道府県道	129	0	0	129	0.0	0.0
市町村道	27,001	11	0	26,990	34.1	12.0
栗国村	54,429	334	7,040	47,055	60.9	66.0
一般都道府県道	780	0	0	780	100.0	0.0
市町村道	53,649	334	7,040	46,275	60.3	67.1
渡名喜村	9,050	0	0	9,050	42.6	42.2
一般都道府県道	25	0	0	25	0.0	0.0
市町村道	9,025	0	0	9,025	42.7	42.3
南大東村	61,170	126	0	61,044	92.0	72.1
一般都道府県道	12,221	0	0	12,221	91.4	91.9
市町村道	48,949	126	0	48,823	92.1	67.1
北大東村	36,550	76	0	36,474	96.2	78.6
一般都道府県道	2,219	0	0	2,219	100.0	83.8
市町村道	34,331	76	0	34,255	96.0	78.3
伊平屋村	81,137	702	0	80,435	76.0	26.2
一般都道府県道	12,689	0	0	12,689	100.0	39.5
市町村道	68,448	702	0	67,746	71.5	23.7
伊是名村	88,285	1,115	691	86,479	94.0	57.2
一般都道府県道	6,180	0	0	6,180	100.0	100.0
市町村道	82,105	1,115	691	80,299	93.5	53.9
久米島町	270,752	16,027	27,893	226,832	57.0	44.8
県道計	68,678	13,517	25,156	30,005	100.0	92.3
主要地方道	15,738	0	0	15,738	100.0	85.3
一般都道府県道	52,940	13,517	25,156	14,267	100.0	100.0
市町村道	202,074	2,510	2,737	196,827	50.5	37.6
八重瀬町	270,898	7,014	1,745	262,139	50.9	28.6
一般国道計	17,069	3,000	0	14,069	100.0	100.0
指定区間計	6,074	0	0	6,074	100.0	100.0
指定区間外計	10,995	3,000	0	7,995	100.0	100.0
県道計	25,272	1,021	1,649	22,602	98.6	91.3
主要地方道	7,255	458	0	6,797	100.0	100.0
一般都道府県道	18,017	563	1,649	15,805	98.0	87.5
市町村道	228,557	2,993	96	225,468	43.0	17.9

単位：メートル

舗 装 率 含 (%)	歩 道 橋	道 路 面 積 (㎡)			歩 道 延 長		改 良 済 延 長	未 改 良 延 長
		道 路 敷	道 路 部	車 道	設 置 延 長	総 延 長		
50.2	0	173,237	130,927	90,453	4,602	4,706	9,204	17,915
100.0	0	1,069	810	648	0	0	0	129
50.0	0	172,168	130,117	89,805	4,602	4,706	9,204	17,786
73.8	0	224,370	196,967	141,560	2,349	2,349	28,667	18,388
100.0	0	7,722	5,850	4,680	0	0	780	0
73.3	0	216,648	191,117	136,880	2,349	2,349	27,887	18,388
42.2	0	43,671	36,369	27,319	0	0	3,855	5,195
0.0	0	132	100	75	0	0	0	25
42.3	0	43,539	36,269	27,244	0	0	3,855	5,170
95.9	0	606,436	517,162	369,868	9,053	9,919	56,155	4,889
100.0	0	187,986	164,942	79,014	6,132	6,995	11,171	1,050
94.9	0	418,450	352,220	290,854	2,921	2,924	44,984	3,839
96.3	0	363,970	290,356	214,578	10,630	10,836	35,102	1,372
100.0	0	28,733	20,875	14,755	1,184	1,390	2,219	0
96.1	0	335,237	269,481	199,823	9,446	9,446	32,883	1,372
83.8	0	808,594	533,598	405,051	16,747	17,572	61,145	19,290
100.0	0	129,832	115,153	82,328	6,659	7,510	12,689	0
80.8	0	678,762	418,445	322,723	10,088	10,062	48,456	19,290
93.9	0	810,194	575,786	418,970	17,599	18,849	81,292	5,187
100.0	0	89,736	64,560	37,667	5,643	6,893	6,180	0
93.4	0	720,458	511,226	381,303	11,956	11,956	75,112	5,187
81.2	0	1,878,988	1,402,871	980,016	51,075	74,646	129,340	97,492
100.0	0	454,080	323,530	190,479	20,318	38,231	30,005	0
100.0	0	224,455	175,620	99,904	11,991	24,287	15,738	0
100.0	0	229,625	147,910	90,575	8,327	13,944	14,267	0
78.3	0	1,424,908	1,079,341	789,537	30,757	36,415	99,335	97,492
69.0	2	2,171,078	1,805,574	1,292,458	61,197	93,286	133,316	128,823
100.0	2	246,707	188,553	106,982	12,756	22,811	14,069	0
100.0	1	102,311	73,253	42,019	4,950	8,031	6,074	0
100.0	1	144,396	115,300	64,963	7,806	14,780	7,995	0
100.0	0	364,568	294,594	164,669	19,357	33,396	22,284	318
100.0	0	137,927	105,939	60,674	5,956	11,506	6,797	0
100.0	0	226,641	188,655	103,995	13,401	21,890	15,487	318
64.0	0	1,559,803	1,322,427	1,020,807	29,084	37,079	96,963	128,505

市町村別内訳

(平成22年4月1日現在)

市町村名	改 良 済				未 改 良			
	19.5m 以上	13.0m 以上	5.5m 以上	5.5m 未満	5.5m 以上	3.5m 以上	3.5m 未満	うち自動車 交通不能
座間味村	11	0	2,815	6,378	257	2,665	14,993	4,152
一般都道府県道	0	0	0	0	0	129	0	0
市町村道	11	0	2,815	6,378	257	2,536	14,993	4,152
栗国村	0	0	3,771	24,896	27	4,038	14,323	1,012
一般都道府県道	0	0	780	0	0	0	0	0
市町村道	0	0	2,991	24,896	27	4,038	14,323	1,012
渡名喜村	0	0	130	3,725	181	363	4,651	1
一般都道府県道	0	0	0	0	0	0	25	0
市町村道	0	0	130	3,725	181	363	4,626	1
南大東村	22	17	44,865	11,251	27	2,106	2,756	0
一般都道府県道	22	17	11,076	56	0	1,050	0	0
市町村道	0	0	33,789	11,195	27	1,056	2,756	0
北大東村	12	15	30,184	4,891	7	7	1,358	0
一般都道府県道	0	0	2,219	0	0	0	0	0
市町村道	12	15	27,965	4,891	7	7	1,358	0
伊平屋村	19	110	36,541	24,475	5,831	5,841	7,618	4,596
一般都道府県道	0	18	10,384	2,287	0	0	0	0
市町村道	19	92	26,157	22,188	5,831	5,841	7,618	4,596
伊是名村	6	31	37,274	43,981	9	2,760	2,418	691
一般都道府県道	0	10	5,724	446	0	0	0	0
市町村道	6	21	31,550	43,535	9	2,760	2,418	691
久米島町	29	155	66,528	62,628	761	19,190	77,541	1,890
県道計	29	88	27,703	2,185	0	0	0	0
主要地方道	29	88	13,760	1,861	0	0	0	0
一般都道府県道	0	0	13,943	324	0	0	0	0
市町村道	0	67	38,825	60,443	761	19,190	77,541	1,890
八重瀬町	500	3,085	68,290	61,441	15,308	71,559	41,956	499
一般国道計	500	519	13,050	0	0	0	0	0
指定区間計	0	80	5,994	0	0	0	0	0
指定区間外計	500	439	7,056	0	0	0	0	0
県道計	0	2,424	19,294	566	244	74	0	0
主要地方道	0	2,424	3,807	566	0	0	0	0
一般都道府県道	0	0	15,487	0	244	74	0	0
市町村道	0	142	35,946	60,875	15,064	71,485	41,956	499

単位：メートル

舗装済	未舗装	舗装済			道路延長	橋梁		トンネル	
		セメント	アスファルト			個数	延長	個数	延長
			高級	簡易					
13,627	13,492	849	2,393	10,385	26,322	10	797	0	0
129	0	0	0	129	125	1	4	0	0
13,498	13,492	849	2,393	10,256	26,197	9	793	0	0
34,711	12,344	20,792	10,260	3,659	47,042	4	13	0	0
780	0	0	0	780	780	0	0	0	0
33,931	12,344	20,792	10,260	2,879	46,262	4	13	0	0
3,821	5,229	3,821	0	0	9,050	0	0	0	0
0	25	0	0	0	25	0	0	0	0
3,821	5,204	3,821	0	0	9,025	0	0	0	0
58,539	2,505	416	43,598	14,525	60,944	8	100	0	0
12,221	0	60	11,171	990	12,221	0	0	0	0
46,318	2,505	356	32,427	13,535	48,723	8	100	0	0
35,134	1,340	69	28,606	6,459	36,474	0	0	0	0
2,219	0	69	1,790	360	2,219	0	0	0	0
32,915	1,340	0	26,816	6,099	34,255	0	0	0	0
67,397	13,038	2,302	18,753	46,342	79,669	24	766	0	0
12,689	0	679	4,333	7,677	12,201	7	488	0	0
54,708	13,038	1,623	14,420	38,665	67,468	17	278	0	0
81,209	5,270	919	48,525	31,765	86,329	25	150	0	0
6,180	0	0	6,180	0	6,163	2	17	0	0
75,029	5,270	919	42,345	31,765	80,166	23	133	0	0
184,193	42,639	7,435	94,180	82,578	225,810	100	1,022	0	0
30,005	0	0	27,690	2,315	29,720	19	285	0	0
15,738	0	0	13,423	2,315	15,541	10	197	0	0
14,267	0	0	14,267	0	14,179	9	88	0	0
154,188	42,639	7,435	66,490	80,263	196,090	81	737	0	0
180,915	81,224	2,411	72,620	105,884	260,637	(1)102	1,502	0	0
14,069	0	0	14,069	0	13,766	9	303	0	0
6,074	0	0	6,074	0	5,913	3	161	0	0
7,995	0	0	7,995	0	7,853	6	142	0	0
22,602	0	0	20,626	1,976	21,947	9	655	0	0
6,797	0	0	6,797	0	6,152	6	645	0	0
15,805	0	0	13,829	1,976	15,795	3	10	0	0
144,244	81,224	2,411	37,925	103,908	224,924	(1)84	544	0	0

※ ():市町村境界に架設された橋梁個数

市町村別内訳 (平成 22年 4月 1日 現在)

市町村名	総延長	重用	未供用	実延長	改良率 (%)	舗高装級率 (%)
多良間村	129,844	2,161	582	127,101	29.8	50.8
一般都道府県道	8,489	0	0	8,489	96.2	96.2
市町村道	121,355	2,161	582	118,612	25.1	47.5
竹富町	209,913	1,483	13,818	194,612	55.5	38.1
一般都道府県道	57,807	0	0	57,807	94.0	85.4
市町村道	152,106	1,483	13,818	136,805	39.2	18.1
与那国町	143,725	2,291	667	140,767	35.1	19.7
一般都道府県道	15,046	0	0	15,046	90.9	90.9
市町村道	128,679	2,291	667	125,721	28.5	11.2

単位：メートル

舗装率 簡易含 (%)	歩道橋	道路面積 (m ²)			歩道延長		改良済 延長	未改良 延長
		道路敷	道路部	車道	設置延長	総延長		
55.5	0	846,078	702,877	500,465	15,924	16,413	37,890	89,211
100.0	0	112,414	100,679	53,429	8,073	8,173	8,169	320
52.3	0	733,664	602,198	447,036	7,851	8,240	29,721	88,891
72.0	0	1,656,511	1,337,414	906,903	68,588	75,222	107,928	86,684
100.0	0	785,248	561,522	345,010	48,032	53,812	54,326	3,481
60.2	0	871,263	775,892	561,893	20,556	21,410	53,602	83,203
55.1	0	1,013,976	766,340	565,700	17,778	19,242	49,460	91,307
100.0	0	228,175	136,275	95,411	6,583	8,047	13,681	1,365
49.7	0	785,801	630,065	470,289	11,195	11,195	35,779	89,942

市町村別内訳

(平成22年4月1日現在)

市町村名	改 良 済				未 改 良			
	19.5m 以上	13.0m 以上	5.5m 以上	5.5m 未満	5.5m 以上	3.5m 以上	3.5m 未満	うち自動車 交通不能
多良間村	0	20	32,487	5,383	9,955	12,771	66,485	247
一般都道府県道	0	0	8,169	0	0	320	0	0
市町村道	0	20	24,318	5,383	9,955	12,451	66,485	247
竹富町	0	72	84,333	23,523	4,131	32,447	50,106	5,065
一般都道府県道	0	55	52,340	1,931	2,149	1,332	0	0
市町村道	0	17	31,993	21,592	1,982	31,115	50,106	5,065
与那国町	11	13	32,067	17,369	3,632	25,972	61,703	1,897
一般都道府県道	0	0	13,402	279	0	1,365	0	0
市町村道	11	13	18,665	17,090	3,632	24,607	61,703	1,897

単位：メートル

舗装済	未舗装	舗装済			道路延長	橋梁		トンネル	
		セメント	アスファルト			個数	延長	個数	延長
			高級	簡易					
70,580	56,521	1,517	63,003	6,060	127,101	0	0	0	0
8,489	0	0	8,169	320	8,489	0	0	0	0
62,091	56,521	1,517	54,834	5,740	118,612	0	0	0	0
140,154	54,458	8,778	65,306	66,070	192,460	31	1,477	1	675
57,807	0	0	49,384	8,423	55,663	29	1,469	1	675
82,347	54,458	8,778	15,922	57,647	136,797	2	8	0	0
77,514	63,253	3,279	24,479	49,756	140,666	14	101	0	0
15,046	0	0	13,681	1,365	14,995	5	51	0	0
62,468	63,253	3,279	10,798	48,391	125,671	9	50	0	0

5 . 事務所別内訳

- (1) 事務所別路線数内訳
- (2) 事務所別総括内訳
- (3) 高速自動車道国道
- (4) 国道(指定区間)
- (5) 北部土木事務所
- (6) 中部土木事務所
- (7) 南部土木事務所
- (8) 宮古土木事務所
- (9) 八重山土木事務所
- (10) 自転車歩行者専用道路

事務所別路線数内訳

沖縄総合事務局・西日本高速道路(株) 管理路線数

	北部 国道事務所	南部 国道事務所	西日本高速道 (株)	路線合計
指定区間	3	6	-	9 (6)
有料道路	-	-	1	1 (0)
高速自動車国道	-	-	1	1
合 計	3	6	2	11 (7)

注:指定区間は、北部と南部国道事務所に3路線またがっている。 ():またがった路線数を差し引いた路線数。

県土木事務所 管理路線数

	北部 土木事務所	中部 土木事務所	南部 土木事務所	宮古 土木事務所	八重山 土木事務所	合 計
国道(指定区間外)	3	0	※3	※1	※1	8 (6)
主要地方道	6	※9	※6	3	2	26 (25)
一般県道	24	※24	※44	19	11	122 (118)
合 計	33	33 (32)	53 (49)	23 (22)	14 (13)	156 (149)

():またがった路線数を差し引いた路線数。

- 1) ※印 国道(指定区間外)は、南部・宮古・八重山の3管内に1路線またがっている。
 - 〃 主要地方道は、中部と南部管内に1路線またがっている。
 - 〃 一般県道は、中部と南部管内に4路線またがっている。
- 2) 南部土木事務所 一般県道には玉城那覇自転車道の数も含んでいる。

事務所別総括内訳 (平成 22年 4月 1日 現在)

事務所名 (路線名)	総延長	重用	未供用	実延長	改良率 (%)	舗高装級率 (%)
西日本高速道路(株)	57,323	0	0	57,323	100.0	100.0
西日本高速道路(有料)	0	0	0	0	0.0	0.0
北部国道事務所	156,028	0	18,500	137,528	100.0	100.0
南部国道事務所	238,692	62,484	292	175,916	100.0	100.0
北部土木事務所	401,801	53,978	7,510	340,313	90.5	85.0
中部土木事務所	280,161	22,913	20,597	236,651	91.0	90.5
南部土木事務所	478,661	38,893	199,785	239,983	97.3	93.3
宮古土木事務所	473,831	4,105	272,915	196,811	96.2	95.7
八重山土木事務所	309,204	8,395	82,483	218,326	90.2	80.9
合計	2,395,701	190,768	602,082	1,602,851	94.5	91.3

単位：メートル

舗 装 率 含 率 (%)	歩 道 橋	道 路 面 積 (㎡)			歩 道 延 長		改 良 済 延 長	未 改 良 延 長
		道 路 敷	道 路 部	車 道	設 置 延 長	総 延 長		
100.0	0	3,313,896	1,275,935	805,364	0	0	57,323	0
0.0	0	0	0	0	0	0	0	0
100.0	7	3,556,136	2,052,524	1,133,539	129,616	222,958	137,528	0
100.0	53	4,829,509	3,928,698	2,380,424	162,393	309,421	175,916	0
99.7	0	6,037,616	3,377,008	2,308,797	169,441	250,169	307,905	32,408
100.0	11	4,765,888	3,762,778	2,139,421	201,070	371,144	215,463	21,188
100.0	17	4,214,067	3,562,631	1,980,138	202,363	368,670	233,586	6,397
99.9	0	2,867,147	2,475,398	1,316,593	179,804	261,132	189,255	7,556
97.0	0	3,393,922	2,332,096	1,396,246	174,290	233,774	196,980	21,346
99.5	88	32,978,181	22,767,068	13,460,522	1,218,977	2,017,268	1,513,956	88,895

事務所別総括内訳 (平成22年4月1日現在)

事務所名 (路線名)	改 良 済				未 改 良			
	19.5m 以上	13.0m 以上	5.5m 以上	5.5m 未満	5.5m 以上	3.5m 以上	3.5m 未満	うち自動車 交通不能
西日本高速道路(株)	0	57,323	0	0	0	0	0	0
西日本高速道路(有料)	0	0	0	0	0	0	0	0
北部国道事務所	59	15,800	121,669	0	0	0	0	0
南部国道事務所	27,881	84,078	62,632	1,325	0	0	0	0
北部土木事務所	81	11,156	282,165	14,503	9,858	16,697	5,853	33
中部土木事務所	2,407	33,930	174,410	4,716	6,857	10,927	3,404	0
南部土木事務所	3,707	29,278	191,956	8,645	2,318	4,007	72	0
宮古土木事務所	380	3,342	182,746	2,787	862	6,153	541	0
八重山土木事務所	9	84	194,453	2,434	6,422	13,639	1,285	0
合計	34,524	234,991	1,210,031	34,410	26,317	51,423	11,155	33

単位：メートル

舗装済	未舗装	舗装済			道路延長	橋梁		トンネル	
		セメント	アスファルト			個数	延長	個数	延長
			高級	簡易					
57,323	0	155	57,168	0	50,392	38	6,716	1	215
0	0	0	0	0	0	0	0	0	0
137,528	0	2,184	135,344	0	129,722	88	5,622	5	2,184
175,916	0	293	175,623	0	164,360	115	11,163	3	393
339,364	949	2,558	286,872	49,934	326,162	197	12,061	7	2,090
236,651	0	40	214,034	22,577	233,323	89	3,328	0	0
239,958	25	129	223,736	16,093	235,190	106	4,636	1	157
196,621	190	532	187,802	8,287	194,952	29	1,859	0	0
211,800	6,526	1,196	175,380	35,224	213,054	133	3,423	2	1,849
1,595,161	7,690	7,087	1,455,959	132,115	1,547,155	795	48,808	19	6,888

事務所別内訳 (平成 22年 4月 1日 現在)

高速自動車国道

路線名	総延長	重用	未供用	実延長	改良率 (%)	舗高装率 (%)
西日本高速道路(株)	57,323	0	0	57,323	100.0	100.0
高速自動車国道	57,323	0	0	57,323	100.0	100.0
現道合計	57,323	0	0	57,323	100.0	100.0
旧道合計	0	0	0	0	0.0	0.0
新道合計	0	0	0	0	0.0	0.0
合計	57,323	0	0	57,323	100.0	100.0

単位：メートル

舗 装 率 含 率 (%)	歩 道 橋	道 路 面 積 (㎡)			歩 道 延 長		改 良 済 延 長	未 改 良 延 長
		道 路 敷	道 路 部	車 道	設 置 延 長	総 延 長		
100.0	0	3,313,896	1,275,935	805,364	0	0	57,323	0
100.0	0	3,313,896	1,275,935	805,364	0	0	57,323	0
100.0	0	3,313,896	1,275,935	805,364	0	0	57,323	0
0.0	0	0	0	0	0	0	0	0
0.0	0	0	0	0	0	0	0	0
100.0	0	3,313,896	1,275,935	805,364	0	0	57,323	0

事務所別内訳
高速自動車国道

(平成 22年 4月 1日 現在)

路線名	改良済				未改良			
	19.5m 以上	13.0m 以上	5.5m 以上	5.5m 未満	5.5m 以上	3.5m 以上	3.5m 未満	うち自動車 交通不能
西日本高速道路(株)	0	57,323	0	0	0	0	0	0
高速自動車国道	0	57,323	0	0	0	0	0	0
現道合計	0	57,323	0	0	0	0	0	0
旧道合計	0	0	0	0	0	0	0	0
新道合計	0	0	0	0	0	0	0	0
合計	0	57,323	0	0	0	0	0	0

単位：メートル

舗装済	未舗装	舗装済			道路延長	橋梁		トンネル	
		セメント	アスファルト			個数	延長	個数	延長
			高級	簡易					
57,323	0	155	57,168	0	50,392	38	6,716	1	215
57,323	0	155	57,168	0	50,392	38	6,716	1	215
57,323	0	155	57,168	0	50,392	38	6,716	1	215
0	0	0	0	0	0	0	0	0	0
0	0	0	0	0	0	0	0	0	0
57,323	0	155	57,168	0	50,392	38	6,716	1	215

事務所別内訳 (平成22年4月1日現在)
 国道(指定区間)

路線名	総延長	重用	未供用	実延長	改良率 (%)	舗高装級率 (%)
北部国道事務所	156,028	0	18,500	137,528	100.0	100.0
国道58号	112,204	0	18,500	93,704	100.0	100.0
国道58号(旧)	610	0	0	610	100.0	100.0
国道58号(新)	3,759	0	0	3,759	100.0	100.0
国道329号	34,981	0	0	34,981	100.0	100.0
国道329号(旧)	4,474	0	0	4,474	100.0	100.0
南部国道事務所	238,692	62,484	292	175,916	100.0	100.0
国道58号	29,982	0	0	29,982	100.0	100.0
国道58号(旧)	4,358	0	0	4,358	100.0	100.0
国道58号(新)	1,325	0	0	1,325	100.0	100.0
国道329号	42,549	0	0	42,549	100.0	100.0
国道329号(旧)	5,532	0	0	5,532	100.0	100.0
国道329号(新)	1,043	0	0	1,043	100.0	100.0
国道330号	20,535	0	0	20,535	100.0	100.0
国道331号	111,536	61,584	0	49,952	100.0	100.0
国道331号(旧)	1,030	0	0	1,030	100.0	100.0
国道331号(新)	5,272	0	0	5,272	100.0	100.0
国道332号	3,870	900	0	2,970	100.0	100.0
国道506号	11,660	0	292	11,368	100.0	100.0
現道合計	367,317	62,484	18,792	286,041	100.0	100.0
旧道合計	16,004	0	0	16,004	100.0	100.0
新道合計	11,399	0	0	11,399	100.0	100.0
合計	394,720	62,484	18,792	313,444	100.0	100.0

単位：メートル

舗 装 率 (%)	歩 道 橋	道 路 面 積 (㎡)			歩 道 延 長		改 良 済 延 長	未 改 良 延 長
		道 路 敷	道 路 部	車 道	設 置 延 長	総 延 長		
100.0	7	3,556,136	2,052,524	1,133,539	129,616	222,958	137,528	0
100.0	7	2,276,645	1,434,292	803,094	89,287	152,794	93,704	0
100.0	0	5,800	4,500	3,900	610	710	610	0
100.0	0	325,965	63,887	41,090	3,714	3,714	3,759	0
100.0	0	857,527	490,126	254,428	34,631	62,992	34,981	0
100.0	0	90,199	59,719	31,027	1,374	2,748	4,474	0
100.0	53	4,829,509	3,928,698	2,380,424	162,393	309,421	175,916	0
100.0	18	1,058,377	937,232	586,973	29,982	59,964	29,982	0
100.0	7	131,740	131,740	100,669	4,358	8,716	4,358	0
100.0	0	35,808	27,007	12,163	1,325	2,110	1,325	0
100.0	9	1,091,264	1,010,734	610,923	42,549	85,098	42,549	0
100.0	0	118,399	84,962	66,576	5,532	9,889	5,532	0
100.0	0	62,609	37,458	15,466	1,043	1,348	1,043	0
100.0	14	692,067	509,796	322,820	20,535	41,070	20,535	0
100.0	5	1,029,605	758,364	440,694	48,567	85,413	49,952	0
100.0	0	12,888	12,459	6,695	1,030	1,230	1,030	0
100.0	0	197,537	138,017	47,401	5,272	8,643	5,272	0
100.0	0	101,070	91,172	43,862	2,200	5,940	2,970	0
100.0	0	298,145	189,757	126,182	0	0	11,368	0
100.0	53	7,404,700	5,421,473	3,188,976	267,751	493,271	286,041	0
100.0	7	359,026	293,380	208,867	12,904	23,293	16,004	0
100.0	0	621,919	266,369	116,120	11,354	15,815	11,399	0
100.0	60	8,385,645	5,981,222	3,513,963	292,009	532,379	313,444	0

事務所別内訳

(平成22年4月1日現在)

国道(指定区間)

路線名	改良済				未改良			
	19.5m以上	13.0m以上	5.5m以上	5.5m未満	5.5m以上	3.5m以上	3.5m未満	うち自動車交通不能
北部国道事務所	59	15,800	121,669	0	0	0	0	0
国道58号	0	15,560	78,144	0	0	0	0	0
国道58号(旧)	0	0	610	0	0	0	0	0
国道58号(新)	59	240	3,460	0	0	0	0	0
国道329号	0	0	34,981	0	0	0	0	0
国道329号(旧)	0	0	4,474	0	0	0	0	0
南部国道事務所	27,881	84,078	62,632	1,325	0	0	0	0
国道58号	18,541	11,441	0	0	0	0	0	0
国道58号(旧)	4,358	0	0	0	0	0	0	0
国道58号(新)	0	0	0	1,325	0	0	0	0
国道329号	2,337	39,923	289	0	0	0	0	0
国道329号(旧)	0	253	5,279	0	0	0	0	0
国道329号(新)	0	207	836	0	0	0	0	0
国道330号	1,570	18,605	360	0	0	0	0	0
国道331号	1,075	4,005	44,872	0	0	0	0	0
国道331号(旧)	0	0	1,030	0	0	0	0	0
国道331号(新)	0	1,290	3,982	0	0	0	0	0
国道332号	0	2,970	0	0	0	0	0	0
国道506号	0	5,384	5,984	0	0	0	0	0
現道合計	23,523	97,888	164,630	0	0	0	0	0
旧道合計	4,358	253	11,393	0	0	0	0	0
新道合計	59	1,737	8,278	1,325	0	0	0	0
合計	27,940	99,878	184,301	1,325	0	0	0	0

単位：メートル

舗装済	未舗装	舗装済			道路延長	橋梁		トンネル	
		セメント	アスファルト			個数	延長	個数	延長
			高級	簡易					
137,528	0	2,184	135,344	0	129,722	88	5,622	5	2,184
93,704	0	2,184	91,520	0	88,498	64	3,022	5	2,184
610	0	0	610	0	597	1	13	0	0
3,759	0	0	3,759	0	3,176	4	583	0	0
34,981	0	0	34,981	0	32,977	19	2,004	0	0
4,474	0	0	4,474	0	4,474	0	0	0	0
175,916	0	293	175,623	0	164,360	115	11,163	3	393
29,982	0	0	29,982	0	29,338	24	644	0	0
4,358	0	0	4,358	0	4,303	3	55	0	0
1,325	0	0	1,325	0	1,325	0	0	0	0
42,549	0	165	42,384	0	40,787	26	1,597	1	165
5,532	0	0	5,532	0	5,507	1	25	0	0
1,043	0	0	1,043	0	1,043	0	0	0	0
20,535	0	128	20,407	0	19,737	10	570	2	228
49,952	0	0	49,952	0	49,219	35	733	0	0
1,030	0	0	1,030	0	1,030	0	0	0	0
5,272	0	0	5,272	0	3,434	7	1,838	0	0
2,970	0	0	2,970	0	2,970	0	0	0	0
11,368	0	0	11,368	0	5,667	9	5,701	0	0
286,041	0	2,477	283,564	0	269,193	187	14,271	8	2,577
16,004	0	0	16,004	0	15,911	5	93	0	0
11,399	0	0	11,399	0	8,978	11	2,421	0	0
313,444	0	2,477	310,967	0	294,082	203	16,785	8	2,577

事務所別内訳 (平成22年4月1日現在)
 北部土木事務所

路線名	総延長	重用	未供用	実延長	改良率 (%)	舗高装率 (%)
国 道	87,777	0	0	87,777	94.7	93.6
国道331号	35,671	0	0	35,671	97.7	97.7
国道331号(旧)	3,579	0	0	3,579	0.0	0.0
国道449号	17,800	0	0	17,800	100.0	100.0
国道449号(旧)	8,352	0	0	8,352	100.0	100.0
国道505号	21,535	0	0	21,535	100.0	95.7
国道505号(旧)	840	0	0	840	66.0	66.0
主要地方道	156,775	50,617	0	106,158	95.8	97.0
本部循環線	43,737	41,958	0	1,779	100.0	100.0
名護運天港線	15,055	805	0	14,250	100.0	100.0
名護運天港線(旧)	4,490	0	0	4,490	100.0	100.0
国頭東線	49,883	0	0	49,883	100.0	100.0
国頭東線(旧)	2,214	0	0	2,214	0.0	83.4
名護宜野座線	16,799	6,012	0	10,787	100.0	100.0
名護本部線	17,516	1,842	0	15,674	100.0	100.0
名護本部線(旧)	3,415	0	0	3,415	35.2	18.0
屋嘉恩納線	3,666	0	0	3,666	100.0	100.0
一般県道	157,249	3,361	7,510	146,378	84.1	71.2
県道2号線	16,323	1,903	0	14,420	100.0	100.0
県道2号線(旧)	2,585	0	0	2,585	0.0	0.0
県道9号線	2,633	0	0	2,633	100.0	76.5
県道9号線(旧)	863	0	0	863	0.0	80.0
県道13号線	4,151	0	0	4,151	100.0	100.0
県道13号線(旧)	584	0	0	584	0.0	100.0
県道14号線	8,218	0	0	8,218	100.0	100.0
県道14号線(旧)	242	0	0	242	0.0	0.0
県道18号線	9,344	0	0	9,344	100.0	100.0
県道18号線(旧)	1,550	0	0	1,550	100.0	100.0
県道104号線	8,052	0	0	8,052	61.3	61.3

単位：メートル

舗 装 率 含 (%)	歩 道 橋	道 路 面 積 (㎡)			歩 道 延 長		改 良 済 延 長	未 改 良 延 長
		道 路 敷	道 路 部	車 道	設 置 延 長	総 延 長		
99.8	0	1,733,983	1,059,095	674,053	56,356	101,445	83,095	4,682
100.0	0	761,489	327,947	245,864	14,373	16,158	34,854	817
95.2	0	30,962	25,010	21,445	11	11	0	3,579
100.0	0	522,329	370,740	203,292	17,789	34,453	17,800	0
100.0	0	100,666	98,402	65,176	6,354	12,438	8,352	0
100.0	0	309,394	229,765	133,115	17,408	37,620	21,535	0
100.0	0	9,143	7,231	5,161	421	765	554	286
99.7	0	2,079,840	1,007,207	722,261	46,865	69,940	101,730	4,428
100.0	0	27,007	26,216	12,822	1,745	3,490	1,779	0
100.0	0	282,248	161,318	86,827	13,319	18,189	14,250	0
100.0	0	24,695	24,695	20,205	0	0	4,490	0
100.0	0	1,104,777	413,888	357,375	7,124	8,853	49,883	0
83.4	0	34,499	14,919	12,432	0	0	0	2,214
100.0	0	213,444	128,162	79,954	7,375	13,138	10,787	0
100.0	0	282,686	180,775	112,434	13,640	22,077	15,674	0
100.0	0	23,758	19,006	15,532	0	0	1,201	2,214
100.0	0	86,726	38,228	24,680	3,662	4,193	3,666	0
99.7	0	2,223,793	1,310,706	912,483	66,220	78,784	123,080	23,298
100.0	0	496,238	110,252	95,815	0	0	14,420	0
100.0	0	14,126	11,385	8,791	0	0	0	2,585
100.0	0	32,121	22,452	16,784	699	699	2,633	0
80.0	0	13,525	8,031	7,168	0	0	0	863
100.0	0	53,913	34,537	28,116	520	884	4,151	0
100.0	0	5,342	3,112	2,528	0	0	0	584
100.0	0	78,609	66,960	52,969	1,090	1,090	8,218	0
100.0	0	3,117	1,858	1,284	0	0	0	242
100.0	0	193,910	92,826	60,474	7,256	7,905	9,344	0
100.0	0	9,965	8,786	7,021	0	0	1,550	0
100.0	0	86,306	69,823	48,032	3,904	3,904	4,934	3,118

事務所別内訳 (平成22年4月1日現在)
北部土木事務所

路線名	改良済				未改良			
	19.5m以上	13.0m以上	5.5m以上	5.5m未満	5.5m以上	3.5m以上	3.5m未満	うち自動車交通不能
国 道	59	10,853	71,237	946	2,391	1,742	549	0
国道331号	7	228	34,068	551	160	657	0	0
国道331号(旧)	0	0	0	0	2,164	866	549	0
国道449号	52	10,620	7,128	0	0	0	0	0
国道449号(旧)	0	0	8,352	0	0	0	0	0
国道505号	0	5	21,172	358	0	0	0	0
国道505号(旧)	0	0	517	37	67	219	0	0
主 要 地 方 道	6	132	95,562	6,030	1,956	1,489	983	33
本部循環線	0	0	1,779	0	0	0	0	0
名護運天港線	0	0	14,059	191	0	0	0	0
名護運天港線(旧)	0	0	0	4,490	0	0	0	0
国頭東線	0	9	49,681	193	0	0	0	0
国頭東線(旧)	0	0	0	0	1,398	388	428	0
名護宜野座線	0	59	10,714	14	0	0	0	0
名護本部線	6	64	15,413	191	0	0	0	0
名護本部線(旧)	0	0	250	951	558	1,101	555	33
屋嘉恩納線	0	0	3,666	0	0	0	0	0
一 般 県 道	16	171	115,366	7,527	5,511	13,466	4,321	0
県道2号線	16	44	14,360	0	0	0	0	0
県道2号線(旧)	0	0	0	0	35	847	1,703	0
県道9号線	0	0	2,182	451	0	0	0	0
県道9号線(旧)	0	0	0	0	663	200	0	0
県道13号線	0	0	3,792	359	0	0	0	0
県道13号線(旧)	0	0	0	0	52	485	47	0
県道14号線	0	0	8,218	0	0	0	0	0
県道14号線(旧)	0	0	0	0	0	242	0	0
県道18号線	0	72	9,167	105	0	0	0	0
県道18号線(旧)	0	0	320	1,230	0	0	0	0
県道104号線	0	0	4,934	0	750	2,368	0	0

単位：メートル

舗装済	未舗装	舗装済			道路延長	橋梁		トンネル	
		セメント	アスファルト			個数	延長	個数	延長
			高級	簡易					
87,606	171	0	82,165	5,441	85,416	62	2,361	0	0
35,671	0	0	34,854	817	34,951	27	720	0	0
3,408	171	0	0	3,408	3,547	3	32	0	0
17,800	0	0	17,800	0	16,464	13	1,336	0	0
8,352	0	0	8,352	0	8,237	6	115	0	0
21,535	0	0	20,605	930	21,414	12	121	0	0
840	0	0	554	286	803	1	37	0	0
105,791	367	1,221	101,771	2,799	102,782	58	2,185	3	1,191
1,779	0	0	1,779	0	1,771	1	8	0	0
14,250	0	667	13,583	0	13,348	8	235	2	667
4,490	0	0	4,490	0	4,490	0	0	0	0
49,883	0	30	49,853	0	48,806	20	1,077	0	0
1,847	367	0	1,847	0	2,157	3	57	0	0
10,787	0	0	10,787	0	10,707	6	80	0	0
15,674	0	0	15,674	0	15,474	12	200	0	0
3,415	0	0	616	2,799	3,393	3	22	0	0
3,666	0	524	3,142	0	2,636	5	506	1	524
145,967	411	1,337	102,936	41,694	137,964	77	7,515	4	899
14,420	0	0	14,420	0	14,189	4	231	0	0
2,585	0	0	0	2,585	2,566	1	19	0	0
2,633	0	0	2,013	620	2,219	1	173	1	241
690	173	0	690	0	863	0	0	0	0
4,151	0	0	4,151	0	4,079	3	72	0	0
584	0	0	584	0	584	0	0	0	0
8,218	0	0	8,218	0	7,850	10	368	0	0
242	0	0	0	242	242	0	0	0	0
9,344	0	658	8,686	0	6,628	17	2,058	3	658
1,550	0	0	1,550	0	1,535	1	15	0	0
8,052	0	0	4,934	3,118	7,984	6	68	0	0

事務所別内訳 (平成22年4月1日現在)
 北部土木事務所

路線名	総延長	重用	未供用	実延長	改良率 (%)	舗高装率 (%)
県道110号線	12,097	0	0	12,097	100.0	86.2
県道110号線(旧)	2,229	0	0	2,229	94.3	100.0
県道114号線	6,071	0	0	6,071	100.0	100.0
県道115号線	7,347	0	0	7,347	23.5	23.5
県道115号線(旧)	4,371	0	0	4,371	100.0	100.0
県道118号線	572	308	0	264	0.0	100.0
県道123号線	4,245	325	0	3,920	44.0	41.3
県道125号線	2,194	640	0	1,554	100.0	100.0
瀬底健堅線	2,772	0	0	2,772	91.3	95.5
伊江川平線	1,064	0	0	1,064	100.0	0.0
伊江島空港川平線	4,244	0	0	4,244	100.0	0.0
田名野甫線	11,915	0	0	11,915	100.0	42.1
田名野甫線(旧)	774	0	0	774	100.0	0.0
仲田伊是名線	2,713	0	0	2,713	100.0	100.0
諸見勢理客線	3,467	0	0	3,467	100.0	100.0
渡久地港線	615	0	0	615	82.1	82.1
伊江島環状線	17,533	185	0	17,348	57.6	27.7
漢那松田線	6,349	0	0	6,349	100.0	100.0
渡久地山之端線	6,520	0	6,520	0	0.0	0.0
古宇利屋我地線	3,432	0	0	3,432	100.0	100.0
屋我地仲宗根線	2,180	0	990	1,190	100.0	100.0
現道合計	365,713	53,978	7,510	304,225	93.5	86.8
旧道合計	36,088	0	0	36,088	64.8	70.1
事務所合計	401,801	53,978	7,510	340,313	90.5	85.0

単位：メートル

舗 装 率 (%)	歩 道 橋	道 路 面 積 (㎡)			歩 道 延 長		改 良 済 延 長	未 改 良 延 長
		道 路 敷	道 路 部	車 道	設 置 延 長	総 延 長		
100.0	0	140,657	109,534	76,477	10,985	10,985	12,097	0
100.0	0	15,129	15,129	12,312	453	453	2,103	126
100.0	0	105,708	77,150	45,647	6,071	12,328	6,071	0
100.0	0	108,752	59,860	43,663	1,960	2,210	1,723	5,624
100.0	0	44,101	35,327	26,715	982	982	4,371	0
100.0	0	1,762	1,653	1,377	0	0	0	264
97.3	0	36,616	25,190	19,533	950	981	1,726	2,194
100.0	0	21,961	16,684	10,393	1,403	1,451	1,554	0
95.5	0	35,323	25,181	17,563	1,932	1,932	2,531	241
100.0	0	14,731	12,930	7,878	455	876	1,064	0
100.0	0	57,575	40,441	25,916	800	830	4,244	0
100.0	0	125,415	110,865	78,845	6,659	7,510	11,915	0
100.0	0	4,417	4,288	3,483	0	0	774	0
100.0	0	43,256	31,506	17,099	2,532	3,637	2,713	0
100.0	0	46,480	33,054	20,568	3,111	3,256	3,467	0
100.0	0	5,612	5,612	3,406	550	1,071	505	110
100.0	0	184,995	149,200	97,587	3,091	3,756	10,001	7,347
100.0	0	143,571	80,576	42,500	6,349	6,386	6,349	0
0.0	0	0	0	0	0	0	0	0
100.0	0	61,454	25,679	21,234	3,278	3,278	3,432	0
100.0	0	39,106	20,825	11,305	1,190	2,380	1,190	0
99.9	0	5,704,171	3,099,829	2,099,544	161,220	235,520	284,510	19,715
98.0	0	333,445	277,179	209,253	8,221	14,649	23,395	12,693
99.7	0	6,037,616	3,377,008	2,308,797	169,441	250,169	307,905	32,408

事務所別内訳 (平成22年4月1日現在)
北部土木事務所

路線名	改良済				未改良			
	19.5m 以上	13.0m 以上	5.5m 以上	5.5m 未満	5.5m 以上	3.5m 以上	3.5m 未満	うち自動車 交通不能
県道110号線	0	0	12,097	0	0	0	0	0
県道110号線(旧)	0	0	2,103	0	0	126	0	0
県道114号線	0	11	6,060	0	0	0	0	0
県道115号線	0	0	1,723	0	3,845	1,779	0	0
県道115号線(旧)	0	0	4,166	205	0	0	0	0
県道118号線	0	0	0	0	37	227	0	0
県道123号線	0	0	1,726	0	0	2,194	0	0
県道125号線	0	0	1,554	0	0	0	0	0
瀬底健堅線	0	0	2,531	0	19	25	197	0
伊江川平線	0	0	1,064	0	0	0	0	0
伊江島空港川平線	0	0	1,800	2,444	0	0	0	0
田名野甫線	0	18	10,384	1,513	0	0	0	0
田名野甫線(旧)	0	0	0	774	0	0	0	0
仲田伊是名線	0	0	2,639	74	0	0	0	0
諸見勢理客線	0	10	3,085	372	0	0	0	0
渡久地港線	0	0	505	0	110	0	0	0
伊江島環状線	0	0	10,001	0	0	4,973	2,374	0
漢那松田線	0	16	6,333	0	0	0	0	0
渡久地山之端線	0	0	0	0	0	0	0	0
古宇利屋我地線	0	0	3,432	0	0	0	0	0
屋我地仲宗根線	0	0	1,190	0	0	0	0	0
現道合計	81	11,156	266,457	6,816	4,921	12,223	2,571	0
旧道合計	0	0	15,708	7,687	4,937	4,474	3,282	33
事務所合計	81	11,156	282,165	14,503	9,858	16,697	5,853	33

単位：メートル

舗装済	未舗装	舗装済			道路延長	橋梁		トンネル	
		セメント	アスファルト			個数	延長	個数	延長
			高級	簡易					
12,097	0	0	10,423	1,674	11,711	4	386	0	0
2,229	0	0	2,229	0	2,229	0	0	0	0
6,071	0	0	6,071	0	6,057	1	14	0	0
7,347	0	0	1,723	5,624	6,859	3	488	0	0
4,371	0	0	4,371	0	4,371	0	0	0	0
264	0	0	264	0	258	1	6	0	0
3,814	106	0	1,620	2,194	3,846	5	74	0	0
1,554	0	0	1,554	0	1,536	2	18	0	0
2,646	126	0	2,646	0	2,010	1	762	0	0
1,064	0	0	0	1,064	1,064	0	0	0	0
4,244	0	0	0	4,244	4,244	0	0	0	0
11,915	0	679	4,333	6,903	11,427	7	488	0	0
774	0	0	0	774	774	0	0	0	0
2,713	0	0	2,713	0	2,713	0	0	0	0
3,467	0	0	3,467	0	3,450	2	17	0	0
615	0	0	505	110	615	0	0	0	0
17,342	6	0	4,800	12,542	17,348	0	0	0	0
6,349	0	0	6,349	0	6,166	3	183	0	0
0	0	0	0	0	0	0	0	0	0
3,432	0	0	3,432	0	1,357	5	2,075	0	0
1,190	0	0	1,190	0	1,190	0	0	0	0
303,987	238	2,558	261,589	39,840	290,371	179	11,764	7	2,090
35,377	711	0	25,283	10,094	35,791	18	297	0	0
339,364	949	2,558	286,872	49,934	326,162	197	12,061	7	2,090

事務所別内訳 (平成22年4月1日現在)
中部土木事務所

路線名	総延長	重用	未供用	実延長	改良率 (%)	舗高装率 (%)
主要地方道	100,774	2,932	9,624	88,218	96.2	96.2
石川仲泊線	3,674	0	0	3,674	100.0	100.0
沖縄嘉手納線	6,443	120	0	6,323	100.0	100.0
沖縄石川線	11,546	0	0	11,546	100.0	100.0
宜野湾北中城線	5,390	0	0	5,390	100.0	100.0
伊計平良川線	22,752	0	3,332	19,420	100.0	100.0
伊計平良川線(旧)	643	0	0	643	100.0	100.0
沖縄北谷線	4,588	0	0	4,588	100.0	100.0
浦添西原線	11,482	1,038	2,625	7,819	100.0	100.0
浦添西原線(旧)	1,335	208	0	1,127	100.0	100.0
沖縄環状線	17,806	1,566	3,667	12,573	100.0	100.0
那覇北中城線	11,178	0	0	11,178	100.0	100.0
那覇北中城線(旧)	3,937	0	0	3,937	14.5	14.5
一般県道	179,387	19,981	10,973	148,433	88.0	87.1
県道6号線	21,219	1,182	0	20,037	100.0	100.0
県道6号線(旧)	159	0	0	159	100.0	100.0
県道8号線	13,625	4,435	0	9,190	100.0	100.0
県道12号線	3,374	0	0	3,374	100.0	100.0
県道16号線	17,031	7,433	0	9,598	92.4	92.4
県道20号線	3,399	0	0	3,399	100.0	100.0
県道20号線(旧)	590	0	0	590	0.0	0.0
県道22号線	3,206	0	0	3,206	100.0	100.0
県道22号線(旧)	333	0	0	333	100.0	100.0
県道24号線	4,312	162	0	4,150	100.0	100.0
県道26号線	2,899	0	0	2,899	100.0	100.0
県道26号線(旧)	245	0	0	245	100.0	100.0
浜比嘉平安座線	2,272	0	0	2,272	100.0	100.0
宜野湾南風原線	3,460	41	0	3,419	100.0	100.0
与那城具志川線	11,098	1,100	6,895	3,103	100.0	75.8
県道32号線	1,658	0	0	1,658	100.0	100.0

単位：メートル

舗 装 率 含 率 (%)	歩 道 橋	道 路 面 積 (㎡)			歩 道 延 長		改 良 済 延 長	未 改 良 延 長
		道 路 敷	道 路 部	車 道	設 置 延 長	総 延 長		
100.0	9	2,202,417	1,673,585	985,069	80,249	149,287	84,852	3,366
100.0	0	125,293	68,041	45,905	3,566	6,351	3,674	0
100.0	0	125,112	93,838	69,747	4,017	5,426	6,323	0
100.0	0	206,059	192,723	118,934	10,881	21,752	11,546	0
100.0	0	148,419	131,920	72,277	5,390	10,749	5,390	0
100.0	1	603,827	351,103	208,092	19,297	32,992	19,420	0
100.0	1	7,807	6,585	4,194	643	918	643	0
100.0	1	120,097	109,374	60,763	4,588	8,455	4,588	0
100.0	2	152,694	133,445	71,276	7,298	14,551	7,819	0
100.0	0	9,912	8,809	5,751	398	405	1,127	0
100.0	4	456,264	391,273	229,278	12,573	24,617	12,573	0
100.0	0	210,622	156,516	76,799	11,024	21,933	11,178	0
100.0	0	36,311	29,958	22,053	574	1,138	571	3,366
100.0	2	2,563,471	2,089,193	1,154,352	120,821	221,857	130,611	17,822
100.0	0	324,646	278,608	149,710	19,540	37,474	20,037	0
100.0	0	2,310	1,556	1,372	0	0	159	0
100.0	0	154,676	134,364	65,225	8,190	15,094	9,190	0
100.0	0	39,502	35,282	21,396	2,371	4,530	3,374	0
100.0	0	147,497	129,612	70,155	9,127	17,936	8,867	731
100.0	0	67,509	63,536	34,444	3,399	6,755	3,399	0
100.0	0	4,650	3,755	3,145	0	0	0	590
100.0	0	63,774	43,460	24,314	2,630	4,683	3,206	0
100.0	0	4,978	3,810	3,230	0	0	333	0
100.0	0	57,750	52,762	29,775	3,098	5,070	4,150	0
100.0	0	51,818	45,433	25,760	2,802	4,378	2,899	0
100.0	0	3,834	2,281	1,967	19	19	245	0
100.0	0	31,150	24,142	14,068	1,700	2,552	2,272	0
100.0	2	85,922	72,925	45,971	3,419	6,794	3,419	0
100.0	0	66,979	44,214	20,449	3,078	6,178	3,103	0
100.0	0	26,078	23,285	10,997	1,658	3,356	1,658	0

事務所別内訳 (平成22年4月1日現在)
中部土木事務所

路線名	改良済				未改良			
	19.5m以上	13.0m以上	5.5m以上	5.5m未満	5.5m以上	3.5m以上	3.5m未満	うち自動車交通不能
主要地方道	2,279	24,858	55,444	2,271	1,312	2,035	19	0
石川仲泊線	229	2,559	146	740	0	0	0	0
沖縄嘉手納線	100	591	5,632	0	0	0	0	0
沖縄石川線	0	719	10,827	0	0	0	0	0
宜野湾北中城線	301	2,656	2,433	0	0	0	0	0
伊計平良川線	169	5,503	13,075	673	0	0	0	0
伊計平良川線(旧)	0	34	548	61	0	0	0	0
沖縄北谷線	188	1,142	3,258	0	0	0	0	0
浦添西原線	109	354	7,263	93	0	0	0	0
浦添西原線(旧)	0	0	478	649	0	0	0	0
沖縄環状線	1,183	11,245	145	0	0	0	0	0
那覇北中城線	0	46	11,132	0	0	0	0	0
那覇北中城線(旧)	0	9	507	55	1,312	2,035	19	0
一般県道	128	9,072	118,966	2,445	5,545	8,892	3,385	0
県道6号線	0	202	19,835	0	0	0	0	0
県道6号線(旧)	0	0	159	0	0	0	0	0
県道8号線	0	0	9,190	0	0	0	0	0
県道12号線	0	7	3,288	79	0	0	0	0
県道16号線	11	40	8,762	54	595	136	0	0
県道20号線	0	519	2,880	0	0	0	0	0
県道20号線(旧)	0	0	0	0	241	278	71	0
県道22号線	0	24	3,182	0	0	0	0	0
県道22号線(旧)	0	0	333	0	0	0	0	0
県道24号線	0	0	3,798	352	0	0	0	0
県道26号線	0	211	2,688	0	0	0	0	0
県道26号線(旧)	9	0	236	0	0	0	0	0
浜比嘉平安座線	0	0	2,272	0	0	0	0	0
宜野湾南風原線	52	2,388	979	0	0	0	0	0
与那城具志川線	0	20	3,083	0	0	0	0	0
県道32号線	0	0	1,600	58	0	0	0	0

単位：メートル

舗装済	未舗装	舗装済			道路延長	橋梁		トンネル	
		セメント	アスファルト			個数	延長	個数	延長
			高級	簡易					
88,218	0	0	84,852	3,366	87,080	20	1,138	0	0
3,674	0	0	3,674	0	3,592	1	82	0	0
6,323	0	0	6,323	0	6,298	1	25	0	0
11,546	0	0	11,546	0	11,501	2	45	0	0
5,390	0	0	5,390	0	5,388	1	2	0	0
19,420	0	0	19,420	0	18,828	4	592	0	0
643	0	0	643	0	643	0	0	0	0
4,588	0	0	4,588	0	4,588	0	0	0	0
7,819	0	0	7,819	0	7,768	2	51	0	0
1,127	0	0	1,127	0	1,127	0	0	0	0
12,573	0	0	12,573	0	12,513	3	60	0	0
11,178	0	0	11,178	0	10,902	4	276	0	0
3,937	0	0	571	3,366	3,932	2	5	0	0
148,433	0	40	129,182	19,211	146,243	69	2,190	0	0
20,037	0	0	20,037	0	19,910	9	127	0	0
159	0	0	159	0	159	0	0	0	0
9,190	0	0	9,190	0	9,142	3	48	0	0
3,374	0	0	3,374	0	3,374	0	0	0	0
9,598	0	0	8,867	731	9,591	2	7	0	0
3,399	0	0	3,399	0	3,375	2	24	0	0
590	0	0	0	590	590	0	0	0	0
3,206	0	0	3,206	0	3,206	0	0	0	0
333	0	0	333	0	333	0	0	0	0
4,150	0	0	4,150	0	4,150	0	0	0	0
2,899	0	0	2,899	0	2,831	2	68	0	0
245	0	0	245	0	245	0	0	0	0
2,272	0	0	2,272	0	1,372	1	900	0	0
3,419	0	0	3,419	0	3,385	2	34	0	0
3,103	0	0	2,353	750	2,913	1	190	0	0
1,658	0	0	1,658	0	1,624	1	34	0	0

事務所別内訳 (平成22年4月1日現在)
中部土木事務所

路線名	総延長	重用	未供用	実延長	改良率 (%)	舗装率 (%)
県道32号線(旧)	604	0	0	604	100.0	100.0
具志川沖繩線	6,839	428	0	6,411	100.0	100.0
具志川沖繩線(新)	4,078	0	4,078	0	0.0	0.0
宜野湾西原線	6,336	94	0	6,242	100.0	100.0
宜野湾西原線(旧)	3,053	661	0	2,392	64.0	65.6
県道35号線	5,387	2,094	0	3,293	100.0	100.0
県道35号線(旧)	276	0	0	276	100.0	100.0
県道36号線	6,889	532	0	6,357	69.6	69.6
県道36号線(旧)	4,079	99	0	3,980	39.5	39.5
県道37号線	8,617	598	0	8,019	83.2	83.2
県道37号線(旧)	4,093	0	0	4,093	35.0	35.0
県道130号線	1,641	0	0	1,641	100.0	100.0
県道146号線	4,288	0	0	4,288	100.0	100.0
県道153号線	5,191	381	0	4,810	98.4	98.4
県道153号線(旧)	216	0	0	216	100.0	0.0
県道155号線	3,256	0	0	3,256	100.0	100.0
県道155号線(旧)	1,778	0	0	1,778	100.0	100.0
具志川環状線	8,474	245	0	8,229	100.0	100.0
具志川環状線(旧)	7,760	85	0	7,675	6.0	0.0
那覇宜野湾線	5,375	411	0	4,964	100.0	100.0
沖縄県総合運動公園線	2,277	0	0	2,277	100.0	100.0
現道合計	246,982	21,860	16,519	208,603	98.0	97.7
旧道合計	29,101	1,053	0	28,048	39.0	36.8
新道合計	4,078	0	4,078	0	0.0	0.0
事務所合計	280,161	22,913	20,597	236,651	91.0	90.5

単位：メートル

舗 装 率 (%)	歩 道 橋	道 路 面 積 (㎡)			歩 道 延 長		改 良 済 延 長	未 改 良 延 長
		道 路 敷	道 路 部	車 道	設 置 延 長	総 延 長		
100.0	0	4,774	4,608	3,593	0	0	604	0
100.0	0	109,057	101,863	59,311	5,127	9,563	6,411	0
0.0	0	0	0	0	0	0	0	0
100.0	0	160,827	124,578	66,620	6,242	12,481	6,242	0
100.0	0	22,092	17,028	12,411	411	770	1,531	861
100.0	0	72,067	41,426	22,633	2,683	3,732	3,293	0
100.0	0	2,662	1,892	1,616	0	0	276	0
100.0	0	129,172	91,430	53,327	4,467	8,314	4,427	1,930
100.0	0	37,491	32,057	23,437	1,360	1,407	1,571	2,409
100.0	0	155,455	99,873	52,698	6,879	12,132	6,669	1,350
100.0	0	32,523	28,024	17,293	1,219	2,426	1,433	2,660
100.0	0	46,602	41,436	26,215	1,641	3,282	1,641	0
100.0	0	64,745	51,531	27,524	4,272	6,662	4,288	0
100.0	0	103,284	86,878	43,841	4,806	9,352	4,732	78
100.0	0	2,057	2,005	1,282	216	356	216	0
100.0	0	55,642	38,696	20,869	3,256	4,824	3,256	0
100.0	0	18,747	16,506	10,593	1,601	1,907	1,778	0
100.0	0	192,225	160,806	81,117	8,229	16,410	8,229	0
100.0	0	59,912	45,311	34,571	1,143	1,206	462	7,213
100.0	0	78,433	75,662	35,472	3,961	7,660	4,964	0
100.0	0	82,631	68,558	37,951	2,277	4,554	2,277	0
100.0	10	4,515,828	3,558,593	1,992,913	193,486	360,592	204,514	4,089
100.0	1	250,060	204,185	146,508	7,584	10,552	10,949	17,099
0.0	0	0	0	0	0	0	0	0
100.0	11	4,765,888	3,762,778	2,139,421	201,070	371,144	215,463	21,188

事務所別内訳 (平成22年4月1日現在)
中部土木事務所

路線名	改良済				未改良			
	19.5m以上	13.0m以上	5.5m以上	5.5m未満	5.5m以上	3.5m以上	3.5m未満	うち自動車交通不能
県道32号線(旧)	0	0	538	66	0	0	0	0
具志川沖繩線	19	777	5,420	195	0	0	0	0
具志川沖繩線(新)	0	0	0	0	0	0	0	0
宜野湾西原線	0	75	6,167	0	0	0	0	0
宜野湾西原線(旧)	0	0	1,050	481	18	446	397	0
県道35号線	0	0	3,293	0	0	0	0	0
県道35号線(旧)	0	0	220	56	0	0	0	0
県道36号線	0	22	4,405	0	855	1,064	11	0
県道36号線(旧)	0	0	1,396	175	1,105	1,304	0	0
県道37号線	0	0	6,669	0	991	359	0	0
県道37号線(旧)	0	0	1,433	0	4	721	1,935	0
県道130号線	0	1,641	0	0	0	0	0	0
県道146号線	0	0	4,288	0	0	0	0	0
県道153号線	0	853	3,873	6	78	0	0	0
県道153号線(旧)	0	0	158	58	0	0	0	0
県道155号線	0	0	3,127	129	0	0	0	0
県道155号線(旧)	0	0	1,187	591	0	0	0	0
具志川環状線	0	42	8,187	0	0	0	0	0
具志川環状線(旧)	0	0	462	0	1,658	4,584	971	0
那覇宜野湾線	0	11	4,808	145	0	0	0	0
沖縄県総合運動公園線	37	2,240	0	0	0	0	0	0
現道合計	2,398	33,887	165,705	2,524	2,519	1,559	11	0
旧道合計	9	43	8,705	2,192	4,338	9,368	3,393	0
新道合計	0	0	0	0	0	0	0	0
事務所合計	2,407	33,930	174,410	4,716	6,857	10,927	3,404	0

単位：メートル

舗装済	未舗装	舗装済			道路延長	橋梁		トンネル	
		セメント	アスファルト			個数	延長	個数	延長
			高級	簡易					
604	0	0	604	0	604	0	0	0	0
6,411	0	0	6,411	0	6,376	13	35	0	0
0	0	0	0	0	0	0	0	0	0
6,242	0	0	6,242	0	6,242	0	0	0	0
2,392	0	40	1,530	822	2,369	1	23	0	0
3,293	0	0	3,293	0	3,293	0	0	0	0
276	0	0	276	0	276	0	0	0	0
6,357	0	0	4,427	1,930	6,269	8	88	0	0
3,980	0	0	1,571	2,409	3,961	1	19	0	0
8,019	0	0	6,669	1,350	8,003	3	16	0	0
4,093	0	0	1,433	2,660	4,090	1	3	0	0
1,641	0	0	1,641	0	1,641	0	0	0	0
4,288	0	0	4,288	0	4,240	1	48	0	0
4,810	0	0	4,732	78	4,570	4	240	0	0
216	0	0	0	216	216	0	0	0	0
3,256	0	0	3,256	0	3,251	1	5	0	0
1,778	0	0	1,778	0	1,772	1	6	0	0
8,229	0	0	8,229	0	8,136	3	93	0	0
7,675	0	0	0	7,675	7,612	5	63	0	0
4,964	0	0	4,964	0	4,885	3	79	0	0
2,277	0	0	2,277	0	2,237	1	40	0	0
208,603	0	0	203,764	4,839	205,394	78	3,209	0	0
28,048	0	40	10,270	17,738	27,929	11	119	0	0
0	0	0	0	0	0	0	0	0	0
236,651	0	40	214,034	22,577	233,323	89	3,328	0	0

事務所別内訳 (平成22年4月1日現在)
南部土木事務所

路線名	総延長	重用	未供用	実延長	改良率 (%)	舗高装率 (%)
国 道	199,262	13,000	165,000	21,262	100.0	100.0
国道330号	5,718	0	0	5,718	100.0	100.0
国道390号	165,609	0	165,000	609	100.0	100.0
国道507号	26,055	13,000	0	13,055	100.0	100.0
国道507号(新)	1,880	0	0	1,880	100.0	100.0
主要地方道	98,310	4,370	0	93,940	98.4	95.7
糸満与那原線	16,384	1,729	0	14,655	99.0	98.2
糸満与那原線(旧)	1,420	0	0	1,420	4.2	0.0
那覇糸満線	16,416	388	0	16,028	100.0	100.0
那覇糸満線(旧)	7,087	836	0	6,251	99.5	100.0
那覇糸満線(新)	1,033	0	0	1,033	100.0	100.0
奥武山米須線	14,559	0	0	14,559	100.0	100.0
奥武山米須線(旧)	3,878	0	0	3,878	100.0	100.0
南風原知念線	15,256	1,342	0	13,914	100.0	100.0
南風原知念線(旧)	749	0	0	749	100.0	100.0
久米島空港真泊線	13,099	0	0	13,099	100.0	100.0
久米島空港真泊線(旧)	2,639	0	0	2,639	100.0	12.3
那覇北中城線	5,790	75	0	5,715	100.0	100.0
一般県道	181,089	21,523	34,785	124,781	96.1	90.3
宜野湾南風原線	7,595	3,090	0	4,505	100.0	100.0
県道153号線	697	0	0	697	0.0	0.0
県道3号線	1,442	0	0	1,442	95.2	95.2
県道3号線(旧)	431	0	0	431	0.0	0.0
県道11号線	2,795	0	0	2,795	100.0	100.0
県道11号線(新)	1,435	51	0	1,384	100.0	100.0
県道15号線	3,932	0	0	3,932	100.0	100.0
県道15号線(旧)	1,056	0	0	1,056	100.0	100.0
県道17号線	5,926	0	0	5,926	100.0	100.0
県道28号線	934	0	0	934	100.0	100.0

単位：メートル

舗 装 率 含 (%)	歩 道 橋	道 路 面 積 (㎡)			歩 道 延 長		改 良 済 延 長	未 改 良 延 長
		道 路 敷	道 路 部	車 道	設 置 延 長	総 延 長		
100.0	9	493,807	436,536	244,240	20,961	40,666	21,262	0
100.0	7	172,987	161,883	83,923	5,629	10,978	5,718	0
100.0	0	10,110	10,110	5,545	609	1,062	609	0
100.0	2	215,242	194,349	113,599	12,866	25,011	13,055	0
100.0	0	95,468	70,194	41,173	1,857	3,615	1,880	0
100.0	4	1,780,042	1,471,267	813,407	84,319	158,866	92,404	1,536
100.0	0	237,433	191,635	111,683	13,931	27,336	14,512	143
100.0	0	21,543	17,725	7,460	1,250	2,081	60	1,360
100.0	3	465,407	386,702	222,699	15,896	31,553	16,028	0
100.0	0	72,719	65,579	36,541	4,262	7,241	6,218	33
100.0	0	30,920	21,498	8,565	1,033	2,035	1,033	0
100.0	1	323,563	287,232	139,711	13,030	25,955	14,559	0
100.0	0	44,094	39,763	27,361	3,349	6,063	3,878	0
100.0	0	241,019	177,475	97,651	13,862	20,885	13,914	0
100.0	0	6,099	4,542	3,722	0	0	749	0
100.0	0	201,683	156,262	85,057	11,150	22,670	13,099	0
100.0	0	22,772	19,358	14,847	841	1,617	2,639	0
100.0	0	112,790	103,496	58,110	5,715	11,430	5,715	0
100.0	4	1,940,218	1,654,828	922,491	97,083	169,138	119,920	4,861
100.0	0	92,083	68,154	35,601	4,356	7,846	4,505	0
100.0	0	5,349	5,210	3,969	338	776	0	697
100.0	0	24,971	19,379	13,383	1,228	1,684	1,373	69
100.0	0	3,243	2,428	1,951	0	0	0	431
100.0	0	37,297	32,985	21,215	2,603	4,145	2,795	0
100.0	0	20,535	19,378	9,492	1,381	2,742	1,384	0
100.0	0	66,384	51,098	24,239	3,932	7,801	3,932	0
100.0	0	15,457	13,133	7,831	1,056	1,139	1,056	0
100.0	0	77,834	68,384	37,491	5,234	8,130	5,926	0
100.0	0	21,503	21,166	8,406	934	2,098	934	0

事務所別内訳 (平成22年4月1日現在)
 南部土木事務所

路線名	改良済				未改良			
	19.5m以上	13.0m以上	5.5m以上	5.5m未満	5.5m以上	3.5m以上	3.5m未満	うち自動車交通不能
国 道	2,286	4,114	14,862	0	0	0	0	0
国道330号	752	2,900	2,066	0	0	0	0	0
国道390号	0	0	609	0	0	0	0	0
国道507号	483	385	12,187	0	0	0	0	0
国道507号(新)	1,051	829	0	0	0	0	0	0
主要地方道	649	17,056	70,336	4,363	693	843	0	0
糸満与那原線	0	1,894	12,357	261	143	0	0	0
糸満与那原線(旧)	0	60	0	0	540	820	0	0
那覇糸満線	308	13,270	2,450	0	0	0	0	0
那覇糸満線(旧)	0	0	4,440	1,778	10	23	0	0
那覇糸満線(新)	0	27	1,006	0	0	0	0	0
奥武山米須線	70	1,036	13,453	0	0	0	0	0
奥武山米須線(旧)	0	0	3,878	0	0	0	0	0
南風原知念線	0	262	13,619	33	0	0	0	0
南風原知念線(旧)	0	0	319	430	0	0	0	0
久米島空港真泊線	29	88	12,894	88	0	0	0	0
久米島空港真泊線(旧)	0	0	866	1,773	0	0	0	0
那覇北中城線	242	419	5,054	0	0	0	0	0
一般県道	772	8,108	106,758	4,282	1,625	3,164	72	0
宜野湾南風原線	200	396	3,909	0	0	0	0	0
県道153号線	0	0	0	0	373	324	0	0
県道3号線	0	0	1,373	0	69	0	0	0
県道3号線(旧)	0	0	0	0	0	431	0	0
県道11号線	0	60	2,735	0	0	0	0	0
県道11号線(新)	0	0	1,384	0	0	0	0	0
県道15号線	0	0	3,932	0	0	0	0	0
県道15号線(旧)	0	0	1,056	0	0	0	0	0
県道17号線	0	0	5,912	14	0	0	0	0
県道28号線	0	0	934	0	0	0	0	0

単位：メートル

舗装済	未舗装	舗装済			道路延長	橋梁		トンネル	
		セメント	アスファルト			個数	延長	個数	延長
			高級	簡易					
21,262	0	0	21,262	0	20,250	17	1,012	0	0
5,718	0	0	5,718	0	5,193	6	525	0	0
609	0	0	609	0	609	0	0	0	0
13,055	0	0	13,055	0	12,834	9	221	0	0
1,880	0	0	1,880	0	1,614	2	266	0	0
93,940	0	0	89,944	3,996	91,490	43	2,293	1	157
14,655	0	0	14,394	261	14,476	9	179	0	0
1,420	0	0	0	1,420	1,420	0	0	0	0
16,028	0	0	16,028	0	15,119	6	909	0	0
6,251	0	0	6,251	0	6,233	2	18	0	0
1,033	0	0	1,033	0	1,015	1	18	0	0
14,559	0	0	14,559	0	14,121	8	281	1	157
3,878	0	0	3,878	0	3,878	0	0	0	0
13,914	0	0	13,914	0	13,226	6	688	0	0
749	0	0	749	0	749	0	0	0	0
13,099	0	0	13,099	0	12,928	7	171	0	0
2,639	0	0	324	2,315	2,613	3	26	0	0
5,715	0	0	5,715	0	5,712	1	3	0	0
124,756	25	129	112,530	12,097	123,450	46	1,331	0	0
4,505	0	0	4,505	0	4,478	2	27	0	0
697	0	0	0	697	697	0	0	0	0
1,442	0	0	1,373	69	1,442	0	0	0	0
431	0	0	0	431	431	0	0	0	0
2,795	0	0	2,795	0	2,650	3	145	0	0
1,384	0	0	1,384	0	1,067	2	317	0	0
3,932	0	0	3,932	0	3,932	0	0	0	0
1,056	0	0	1,056	0	1,056	0	0	0	0
5,926	0	0	5,926	0	5,905	2	21	0	0
934	0	0	934	0	931	1	3	0	0

事務所別内訳 (平成 22年 4月 1日 現在)
南部土木事務所

路線名	総延長	重用	未供用	実延長	改良率 (%)	舗高装級率 (%)
県道 3 9 号線	1,990	0	0	1,990	100.0	100.0
南風原与那原線	3,294	0	0	3,294	100.0	100.0
南風原与那原線(旧)	315	0	0	315	100.0	100.0
県道 4 2 号線	698	19	0	679	100.0	100.0
県道 4 3 号線	1,916	0	0	1,916	100.0	100.0
宇根仲泊線	12,675	0	0	12,675	100.0	100.0
県道 4 6 号線	3,008	0	0	3,008	100.0	100.0
県道 4 7 号線	774	13	0	761	100.0	100.0
県道 4 8 号線	7,252	63	0	7,189	100.0	100.0
県道 4 8 号線(旧)	764	0	0	764	0.0	0.0
県道 4 9 号線	694	0	0	694	100.0	100.0
県道 5 0 号線	888	0	0	888	100.0	100.0
県道 5 2 号線	4,820	122	0	4,698	84.7	34.4
県道 5 4 号線	2,921	0	0	2,921	100.0	100.0
県道 6 2 号線	2,204	0	0	2,204	100.0	100.0
県道 6 8 号線	1,695	0	0	1,695	100.0	100.0
県道 1 2 8 号線	1,717	0	0	1,717	100.0	100.0
県道 1 3 1 号線	2,886	0	0	2,886	100.0	100.0
県道 1 3 4 号線	1,893	0	0	1,893	62.5	68.0
佐敷玉城線	7,198	1,032	0	6,166	100.0	100.0
佐敷玉城線(旧)	319	0	0	319	100.0	100.0
県道 1 3 8 号線	386	0	0	386	100.0	100.0
兼城港線	98	0	0	98	100.0	100.0
渡嘉敷港線	324	0	0	324	93.8	0.0
渡嘉敷港線(旧)	252	0	0	252	87.7	0.0
座間味港線	129	0	0	129	0.0	0.0
栗国港線	780	0	0	780	100.0	0.0
渡名喜港線	25	0	0	25	0.0	0.0
南大東飛行場線	4,427	0	0	4,427	100.0	100.0
北大東港線	2,219	0	0	2,219	100.0	83.8
真地久茂地線	5,108	837	0	4,271	94.9	47.4
那覇内環状線	5,498	871	0	4,627	100.0	100.0

単位：メートル

舗 装 率 (%)	歩 道 橋	道 路 面 積 (㎡)			歩 道 延 長		改 良 済 延 長	未 改 良 延 長
		道 路 敷	道 路 部	車 道	設 置 延 長	総 延 長		
100.0	0	42,886	42,708	19,032	1,990	3,832	1,990	0
100.0	0	51,872	39,681	22,045	3,289	6,577	3,294	0
100.0	0	2,664	2,179	1,834	0	0	315	0
100.0	0	19,691	19,691	12,336	647	1,200	679	0
100.0	0	25,217	25,217	17,244	1,916	3,832	1,916	0
100.0	0	179,849	123,722	80,965	6,735	10,759	12,675	0
100.0	0	40,674	39,858	24,176	3,008	5,728	3,008	0
100.0	0	10,715	10,715	5,708	761	1,522	761	0
100.0	0	109,520	95,062	46,291	7,189	13,282	7,189	0
100.0	0	5,833	5,575	4,060	0	0	0	764
100.0	0	7,715	7,078	4,097	694	735	694	0
100.0	0	8,871	7,593	5,393	348	685	888	0
100.0	0	51,475	43,990	28,859	2,593	5,290	3,980	718
100.0	0	25,954	22,308	17,236	667	961	2,921	0
100.0	0	24,683	24,418	15,461	2,183	4,221	2,204	0
100.0	1	21,696	20,668	12,873	1,695	3,248	1,695	0
100.0	0	19,336	18,467	10,054	1,717	3,434	1,717	0
100.0	0	51,044	41,640	23,003	2,875	3,980	2,886	0
100.0	0	19,476	16,421	9,875	616	1,128	1,183	710
100.0	0	102,705	86,688	40,336	5,946	11,364	6,166	0
100.0	0	3,594	3,474	1,783	319	634	319	0
100.0	0	4,232	3,775	2,263	381	736	386	0
100.0	0	1,176	1,176	588	98	196	98	0
100.0	0	2,208	2,142	1,316	221	288	304	20
100.0	0	1,429	1,400	771	221	221	221	31
100.0	0	1,069	810	648	0	0	0	129
100.0	0	7,722	5,850	4,680	0	0	780	0
0.0	0	132	100	75	0	0	0	25
100.0	0	104,963	96,636	31,390	4,427	5,314	4,427	0
100.0	0	28,733	20,875	14,755	1,184	1,390	2,219	0
100.0	0	65,784	64,307	41,513	3,041	4,952	4,054	217
100.0	3	118,611	107,735	56,106	4,627	7,699	4,627	0

事務所別内訳 (平成22年4月1日現在)
南部土木事務所

路線名	改良済				未改良			
	19.5m以上	13.0m以上	5.5m以上	5.5m未満	5.5m以上	3.5m以上	3.5m未満	うち自動車交通不能
県道39号線	88	280	1,622	0	0	0	0	0
南風原与那原線	12	13	3,269	0	0	0	0	0
南風原与那原線(旧)	0	0	211	104	0	0	0	0
県道42号線	0	679	0	0	0	0	0	0
県道43号線	0	0	1,916	0	0	0	0	0
宇根仲泊線	0	0	12,351	324	0	0	0	0
県道46号線	0	410	2,598	0	0	0	0	0
県道47号線	0	0	761	0	0	0	0	0
県道48号線	0	0	7,189	0	0	0	0	0
県道48号線(旧)	0	0	0	0	580	184	0	0
県道49号線	0	0	694	0	0	0	0	0
県道50号線	0	0	888	0	0	0	0	0
県道52号線	0	0	3,980	0	603	115	0	0
県道54号線	0	0	2,040	881	0	0	0	0
県道62号線	0	12	2,192	0	0	0	0	0
県道68号線	13	19	1,663	0	0	0	0	0
県道128号線	0	0	1,641	76	0	0	0	0
県道131号線	0	0	2,886	0	0	0	0	0
県道134号線	0	0	1,183	0	0	710	0	0
佐敷玉城線	0	0	6,166	0	0	0	0	0
佐敷玉城線(旧)	0	0	33	286	0	0	0	0
県道138号線	0	0	386	0	0	0	0	0
兼城港線	0	0	98	0	0	0	0	0
渡嘉敷港線	0	0	0	304	0	0	20	0
渡嘉敷港線(旧)	0	0	0	221	0	9	22	0
座間味港線	0	0	0	0	0	129	0	0
栗国港線	0	0	780	0	0	0	0	0
渡名喜港線	0	0	0	0	0	0	25	0
南大東飛行場線	22	17	4,388	0	0	0	0	0
北大東港線	0	0	2,219	0	0	0	0	0
真地久茂地線	0	663	1,565	1,826	0	212	5	0
那覇内環状線	144	2,395	2,088	0	0	0	0	0

単位：メートル

舗装済	未舗装	舗装済			道路延長	橋梁		トンネル	
		セメント	アスファルト			個数	延長	個数	延長
			高級	簡易					
1,990	0	0	1,990	0	1,973	1	17	0	0
3,294	0	0	3,294	0	3,281	2	13	0	0
315	0	0	315	0	315	0	0	0	0
679	0	0	679	0	657	1	22	0	0
1,916	0	0	1,916	0	1,899	1	17	0	0
12,675	0	0	12,675	0	12,648	7	27	0	0
3,008	0	0	3,008	0	2,997	2	11	0	0
761	0	0	761	0	761	0	0	0	0
7,189	0	0	7,189	0	7,157	2	32	0	0
764	0	0	0	764	764	0	0	0	0
694	0	0	694	0	694	0	0	0	0
888	0	0	888	0	888	0	0	0	0
4,698	0	0	1,617	3,081	4,687	3	11	0	0
2,921	0	0	2,921	0	2,921	0	0	0	0
2,204	0	0	2,204	0	2,201	1	3	0	0
1,695	0	0	1,695	0	1,695	0	0	0	0
1,717	0	0	1,717	0	1,717	0	0	0	0
2,886	0	0	2,886	0	2,883	1	3	0	0
1,893	0	0	1,287	606	1,890	1	3	0	0
6,166	0	0	6,166	0	6,166	0	0	0	0
319	0	0	319	0	319	0	0	0	0
386	0	0	386	0	386	0	0	0	0
98	0	0	98	0	98	0	0	0	0
324	0	0	0	324	324	0	0	0	0
252	0	0	0	252	252	0	0	0	0
129	0	0	0	129	125	1	4	0	0
780	0	0	0	780	780	0	0	0	0
0	25	0	0	0	25	0	0	0	0
4,427	0	0	4,427	0	4,427	0	0	0	0
2,219	0	69	1,790	360	2,219	0	0	0	0
4,271	0	0	2,023	2,248	3,949	4	322	0	0
4,627	0	0	4,627	0	4,468	2	159	0	0

事務所別内訳 (平成22年4月1日現在)
 南部土木事務所

路線名	総延長	重用	未供用	実延長	改良率 (%)	舗装率 (%)
那覇内環状線(旧)	1,738	0	0	1,738	100.0	21.4
魂魄之塔線	1,479	0	0	1,479	100.0	100.0
魂魄之塔線(旧)	169	0	0	169	100.0	100.0
北南線	6,744	0	0	6,744	100.0	100.0
北南線(旧)	1,050	0	0	1,050	0.0	5.7
那覇宜野湾線	2,122	31	0	2,091	100.0	100.0
那覇空港線	3,812	546	0	3,266	100.0	100.0
久米島一周線	40,167	13,517	25,156	1,494	100.0	100.0
東風平豊見城線	9,156	1,297	6,519	1,340	100.0	100.0
糸満具志頭線	9,242	34	3,110	6,098	100.0	100.0
現道合計	452,446	38,006	199,785	214,655	98.7	96.0
旧道合計	21,867	836	0	21,031	82.6	64.2
新道合計	4,348	51	0	4,297	100.0	100.0
事務所合計	478,661	38,893	199,785	239,983	97.3	93.3

単位：メートル

舗 装 率 含 率 (%)	歩 道 橋	道 路 面 積 (㎡)			歩 道 延 長		改 良 済 延 長	未 改 良 延 長
		道 路 敷	道 路 部	車 道	設 置 延 長	総 延 長		
100.0	0	18,648	17,632	12,420	760	1,170	1,738	0
100.0	0	21,133	17,005	9,109	1,479	1,481	1,479	0
100.0	0	1,612	1,529	1,010	77	78	169	0
100.0	0	76,303	61,586	42,374	1,705	1,681	6,744	0
100.0	0	6,720	6,720	5,250	0	0	0	1,050
100.0	0	57,615	56,187	31,018	2,091	4,086	2,091	0
100.0	0	60,322	55,667	29,388	3,266	8,000	3,266	0
100.0	0	48,600	23,012	9,022	1,494	2,989	1,494	0
100.0	0	42,770	42,660	22,481	1,340	2,716	1,340	0
100.0	0	80,310	69,556	40,075	4,421	7,368	6,098	0
100.0	17	3,840,717	3,250,524	1,794,067	185,957	340,034	211,927	2,728
100.0	0	226,427	201,037	126,841	12,135	20,244	17,362	3,669
100.0	0	146,923	111,070	59,230	4,271	8,392	4,297	0
100.0	17	4,214,067	3,562,631	1,980,138	202,363	368,670	233,586	6,397

事務所別内訳 (平成22年4月1日現在)
 南部土木事務所

路線名	改良済				未改良			
	19.5m 以上	13.0m 以上	5.5m 以上	5.5m 未満	5.5m 以上	3.5m 以上	3.5m 未満	うち自動車 交通不能
那覇内環状線(旧)	0	0	1,591	147	0	0	0	0
魂魄之塔線	0	0	1,479	0	0	0	0	0
魂魄之塔線(旧)	0	0	169	0	0	0	0	0
北南線	0	0	6,688	56	0	0	0	0
北南線(旧)	0	0	0	0	0	1,050	0	0
那覇宜野湾線	273	844	974	0	0	0	0	0
那覇空港線	20	980	2,223	43	0	0	0	0
久米島一周線	0	0	1,494	0	0	0	0	0
東風平豊見城線	0	1,340	0	0	0	0	0	0
糸満具志頭線	0	0	6,098	0	0	0	0	0
現道合計	2,656	28,362	177,003	3,906	1,188	1,490	50	0
旧道合計	0	60	12,563	4,739	1,130	2,517	22	0
新道合計	1,051	856	2,390	0	0	0	0	0
事務所合計	3,707	29,278	191,956	8,645	2,318	4,007	72	0

単位：メートル

舗装済	未舗装	舗装済			道路延長	橋梁		トンネル	
		セメント	アスファルト			個数	延長	個数	延長
			高級	簡易					
1,738	0	0	372	1,366	1,738	0	0	0	0
1,479	0	0	1,479	0	1,479	0	0	0	0
169	0	0	169	0	169	0	0	0	0
6,744	0	0	6,744	0	6,744	0	0	0	0
1,050	0	60	0	990	1,050	0	0	0	0
2,091	0	0	2,091	0	2,074	1	17	0	0
3,266	0	0	3,266	0	3,253	2	13	0	0
1,494	0	0	1,494	0	1,433	2	61	0	0
1,340	0	0	1,340	0	1,260	1	80	0	0
6,098	0	0	6,098	0	6,095	1	3	0	0
214,630	25	69	206,006	8,555	210,507	96	3,991	1	157
21,031	0	60	13,433	7,538	20,987	5	44	0	0
4,297	0	0	4,297	0	3,696	5	601	0	0
239,958	25	129	223,736	16,093	235,190	106	4,636	1	157

事務所別内訳 (平成22年4月1日現在)
宮古土木事務所

路線名	総延長	重用	未供用	実延長	改良率 (%)	舗高 装級 率 (%)
国 道	272,449	0	244,500	27,949	97.9	96.5
国道390号	272,449	0	244,500	27,949	97.9	96.5
主要地方道	54,480	9	469	54,002	95.3	95.4
平良城辺線	13,924	9	0	13,915	92.6	95.5
平良城辺線(旧)	690	0	0	690	69.1	69.1
保良西里線	31,444	0	469	30,975	99.6	98.5
保良西里線(旧)	1,196	0	0	1,196	0.0	0.0
下地島空港佐良浜線	7,226	0	0	7,226	100.0	100.0
一般県道	146,902	4,096	27,946	114,860	96.2	95.7
平良下地島空港線	14,900	0	14,900	0	0.0	0.0
平良新里線	13,153	923	0	12,230	93.2	90.3
平良新里線(旧)	511	0	0	511	100.0	100.0
与那覇上地線	1,175	0	0	1,175	41.2	41.2
平良久松港線	2,783	0	0	2,783	100.0	100.0
鏡原増原線	3,867	0	0	3,867	96.9	96.9
野原越七原線	3,299	0	0	3,299	100.0	100.0
野原越七原線(旧)	250	0	0	250	0.0	0.0
嘉手苅屋原線	4,626	0	0	4,626	100.0	100.0
根間地与那節線	3,889	0	0	3,889	100.0	100.0
根間地与那節線(旧)	784	0	0	784	0.0	0.0
福里保良線	4,890	0	0	4,890	100.0	100.0
福里保良線(旧)	452	0	0	452	0.0	0.0
川満山中線	3,086	15	0	3,071	97.5	92.4
川満山中線(旧)	180	0	0	180	0.0	0.0
友利線	6,335	44	0	6,291	100.0	100.0
宮国線	3,956	9	0	3,947	100.0	100.0
長山港佐良浜港線	11,216	960	0	10,256	100.0	100.0
長山港佐良浜港線(旧)	560	0	0	560	0.0	0.0
長山港佐良浜港線(新)	3,179	0	0	3,179	100.0	100.0

単位：メートル

舗 装 率 (%)	歩 道 橋	道 路 面 積 (㎡)			歩 道 延 長		改 良 済 延 長	未 改 良 延 長
		道 路 敷	道 路 部	車 道	設 置 延 長	総 延 長		
100.0	0	408,711	354,667	184,022	23,435	45,425	27,364	585
100.0	0	408,711	354,667	184,022	23,435	45,425	27,364	585
99.6	0	817,165	692,039	360,006	49,979	69,271	51,438	2,564
100.0	0	210,531	200,018	102,515	12,719	23,470	12,883	1,032
72.5	0	5,905	5,848	3,607	477	477	477	213
100.0	0	488,880	389,368	203,555	29,590	30,956	30,852	123
100.0	0	7,414	5,980	4,784	0	0	0	1,196
100.0	0	104,435	90,825	45,545	7,193	14,368	7,226	0
100.0	0	1,641,271	1,428,692	772,565	106,390	146,436	110,453	4,407
0.0	0	0	0	0	0	0	0	0
100.0	0	142,156	134,651	74,637	10,922	16,463	11,397	833
100.0	0	4,197	3,326	2,712	0	0	511	0
100.0	0	12,925	12,680	8,273	831	1,033	484	691
100.0	0	46,590	43,353	19,975	2,783	6,011	2,783	0
100.0	0	53,034	40,444	26,703	3,298	5,229	3,747	120
100.0	0	49,273	43,606	23,700	2,931	4,383	3,299	0
100.0	0	1,125	1,125	875	0	0	0	250
100.0	0	63,002	56,796	29,322	4,626	8,436	4,626	0
100.0	0	59,354	53,124	29,688	3,762	7,113	3,889	0
100.0	0	4,002	3,804	3,020	0	0	0	784
100.0	0	63,676	54,919	30,136	4,852	4,847	4,890	0
100.0	0	2,407	2,163	1,519	0	0	0	452
100.0	0	39,785	33,971	21,015	2,250	2,404	2,994	77
100.0	0	810	720	540	0	0	0	180
100.0	0	78,116	68,113	38,492	6,291	7,769	6,291	0
100.0	0	44,821	40,002	23,986	3,947	3,947	3,947	0
100.0	0	122,910	113,571	67,933	9,772	16,432	10,256	0
100.0	0	3,085	2,881	2,211	0	0	0	560
100.0	0	47,288	37,633	19,225	3,179	5,607	3,179	0

事務所別内訳 (平成22年4月1日現在)
宮古土木事務所

路線名	改良済				未改良			
	19.5m以上	13.0m以上	5.5m以上	5.5m未満	5.5m以上	3.5m以上	3.5m未満	うち自動車交通不能
国 道	0	367	26,617	380	0	585	0	0
国道390号	0	367	26,617	380	0	585	0	0
主要地方道	50	0	50,307	1,081	0	2,564	0	0
平良城辺線	0	0	12,883	0	0	1,032	0	0
平良城辺線(旧)	0	0	477	0	0	213	0	0
保良西里線	0	0	30,852	0	0	123	0	0
保良西里線(旧)	0	0	0	0	0	1,196	0	0
下地島空港佐良浜線	50	0	6,095	1,081	0	0	0	0
一般県道	330	2,975	105,822	1,326	862	3,004	541	0
平良下地島空港線	0	0	0	0	0	0	0	0
平良新里線	0	0	11,397	0	0	833	0	0
平良新里線(旧)	0	0	0	511	0	0	0	0
与那覇上地線	0	0	484	0	691	0	0	0
平良久松港線	0	0	2,783	0	0	0	0	0
鏡原増原線	0	0	3,747	0	0	120	0	0
野原越七原線	0	0	3,299	0	0	0	0	0
野原越七原線(旧)	0	0	0	0	0	250	0	0
嘉手苅屋原線	52	0	4,574	0	0	0	0	0
根間地与那節線	0	0	3,889	0	0	0	0	0
根間地与那節線(旧)	0	0	0	0	0	784	0	0
福里保良線	0	0	4,890	0	0	0	0	0
福里保良線(旧)	0	0	0	0	0	291	161	0
川満山中線	0	0	2,994	0	0	77	0	0
川満山中線(旧)	0	0	0	0	0	0	180	0
友利線	0	41	6,250	0	0	0	0	0
宮国線	0	0	3,947	0	0	0	0	0
長山港佐良浜港線	0	0	9,652	604	0	0	0	0
長山港佐良浜港線(旧)	0	0	0	0	31	329	200	0
長山港佐良浜港線(新)	0	0	3,179	0	0	0	0	0

単位：メートル

舗装済	未舗装	舗装済			道路延長	橋梁		トンネル	
		セメント	アスファルト			個数	延長	個数	延長
			高級	簡易					
27,949	0	0	26,962	987	27,935	3	14	0	0
27,949	0	0	26,962	987	27,935	3	14	0	0
53,812	190	422	51,074	2,316	53,873	10	129	0	0
13,915	0	422	12,869	624	13,889	3	26	0	0
500	190	0	477	23	690	0	0	0	0
30,975	0	0	30,502	473	30,953	4	22	0	0
1,196	0	0	0	1,196	1,190	1	6	0	0
7,226	0	0	7,226	0	7,151	2	75	0	0
114,860	0	110	109,766	4,984	113,144	16	1,716	0	0
0	0	0	0	0	0	0	0	0	0
12,230	0	110	10,928	1,192	12,230	0	0	0	0
511	0	0	511	0	511	0	0	0	0
1,175	0	0	484	691	1,170	1	5	0	0
2,783	0	0	2,783	0	2,783	0	0	0	0
3,867	0	0	3,747	120	3,859	2	8	0	0
3,299	0	0	3,299	0	3,299	0	0	0	0
250	0	0	0	250	250	0	0	0	0
4,626	0	0	4,626	0	4,619	1	7	0	0
3,889	0	0	3,889	0	3,889	0	0	0	0
784	0	0	0	784	784	0	0	0	0
4,890	0	0	4,890	0	4,890	0	0	0	0
452	0	0	0	452	452	0	0	0	0
3,071	0	0	2,839	232	3,071	0	0	0	0
180	0	0	0	180	180	0	0	0	0
6,291	0	0	6,291	0	6,288	1	3	0	0
3,947	0	0	3,947	0	3,947	0	0	0	0
10,256	0	0	10,256	0	10,243	2	13	0	0
560	0	0	0	560	560	0	0	0	0
3,179	0	0	3,179	0	3,179	0	0	0	0

事務所別内訳 (平成 22年 4月 1日 現在)

宮古土木事務所

路線名	総延長	重用	未供用	実延長	改良率 (%)	舗装率 (%)
多良間多良間港線	814	0	0	814	60.7	60.7
塩川仲筋線	7,675	0	0	7,675	100.0	100.0
保良上地線	20,933	51	905	19,977	99.8	100.0
池間大浦線	11,825	0	0	11,825	99.1	98.3
城辺下地線	11,874	60	10,362	1,452	100.0	100.0
高野西里線	10,690	2,034	1,779	6,877	100.0	100.0
現道合計	466,029	4,105	272,915	189,009	97.9	97.4
旧道合計	4,623	0	0	4,623	21.4	21.4
新道合計	3,179	0	0	3,179	100.0	100.0
事務所合計	473,831	4,105	272,915	196,811	96.2	95.7

単位：メートル

舗 装 率 含 (%)	歩 道 橋	道 路 面 積 (㎡)			歩 道 延 長		改 良 済 延 長	未 改 良 延 長
		道 路 敷	道 路 部	車 道	設 置 延 長	総 延 長		
100.0	0	7,408	6,894	4,698	446	546	494	320
100.0	0	105,006	93,785	48,731	7,627	7,627	7,675	0
100.0	0	361,493	281,891	123,672	19,695	22,203	19,944	33
100.0	0	130,302	114,854	76,708	11,798	11,969	11,718	107
100.0	0	31,702	27,973	10,884	1,452	2,899	1,452	0
100.0	0	166,804	156,413	83,910	5,928	11,518	6,877	0
100.0	0	2,790,914	2,411,918	1,278,100	176,148	255,048	185,088	3,921
95.9	0	28,945	25,847	19,268	477	477	988	3,635
100.0	0	47,288	37,633	19,225	3,179	5,607	3,179	0
99.9	0	2,867,147	2,475,398	1,316,593	179,804	261,132	189,255	7,556

事務所別内訳 (平成22年4月1日現在)
宮古土木事務所

路線名	改良済				未改良			
	19.5m 以上	13.0m 以上	5.5m 以上	5.5m 未満	5.5m 以上	3.5m 以上	3.5m 未満	うち自動車 交通不能
多良間多良間港線	0	0	494	0	0	320	0	0
塩川仲筋線	0	0	7,675	0	0	0	0	0
保良上地線	53	82	19,694	115	33	0	0	0
池間大浦線	0	0	11,622	96	107	0	0	0
城辺下地線	71	9	1,372	0	0	0	0	0
高野西里線	154	2,843	3,880	0	0	0	0	0
現道合計	380	3,342	179,090	2,276	831	3,090	0	0
旧道合計	0	0	477	511	31	3,063	541	0
新道合計	0	0	3,179	0	0	0	0	0
事務所合計	380	3,342	182,746	2,787	862	6,153	541	0

単位：メートル

舗装済	未舗装	舗装済			道路延長	橋梁		トンネル	
		セメント	アスファルト			個数	延長	個数	延長
			高級	簡易					
814	0	0	494	320	814	0	0	0	0
7,675	0	0	7,675	0	7,675	0	0	0	0
19,977	0	0	19,977	0	19,821	7	156	0	0
11,825	0	0	11,622	203	10,301	2	1,524	0	0
1,452	0	0	1,452	0	1,452	0	0	0	0
6,877	0	0	6,877	0	6,877	0	0	0	0
189,009	0	532	183,635	4,842	187,156	28	1,853	0	0
4,433	190	0	988	3,445	4,617	1	6	0	0
3,179	0	0	3,179	0	3,179	0	0	0	0
196,621	190	532	187,802	8,287	194,952	29	1,859	0	0

事務所別内訳 (平成22年4月1日現在)

八重山土木事務所

路線名	総延長	重用	未供用	実延長	改良率 (%)	舗高装率 (%)
国 道	113,722	0	79,500	34,222	97.3	81.4
国道390号	109,568	0	79,500	30,068	100.0	86.7
国道390号(旧)	4,154	0	0	4,154	77.3	42.9
主要地方道	64,413	0	0	64,413	87.1	82.5
石垣港伊原間線	41,046	0	0	41,046	94.8	88.0
石垣港伊原間線(旧)	3,733	0	0	3,733	6.0	0.0
石垣港伊原間線(新)	100	0	0	100	100.0	100.0
富野大川線	16,873	0	0	16,873	100.0	100.0
富野大川線(旧)	2,661	0	0	2,661	0.0	0.8
一般県道	131,069	8,395	2,983	119,691	89.9	79.9
平野伊原間線	14,544	0	0	14,544	60.4	37.1
川平高屋線	2,732	0	952	1,780	100.0	100.0
石垣浅田線	8,577	0	0	8,577	98.1	64.3
石垣浅田線(旧)	220	0	0	220	100.0	100.0
大浜富野線	12,149	5,311	0	6,838	97.4	97.4
大浜富野線(新)	3,454	0	1,486	1,968	100.0	100.0
石垣空港線	799	0	0	799	100.0	100.0
白浜南風見線	50,352	0	0	50,352	100.0	95.0
白浜南風見線(旧)	3,481	0	0	3,481	0.0	0.0
与那国島線	14,433	0	0	14,433	90.5	90.5
与那国港線	613	0	0	613	100.0	100.0
新川白保線	15,360	3,084	545	11,731	93.4	87.0
新川白保線(旧)	381	0	0	381	0.0	0.0
小浜港線	1,536	0	0	1,536	100.0	100.0
黒島港線	2,438	0	0	2,438	100.0	0.0
現道合計	291,020	8,395	80,997	201,628	94.9	85.5
旧道合計	14,630	0	0	14,630	25.0	13.8
新道合計	3,554	0	1,486	2,068	100.0	100.0

単位：メートル

舗 装 率 (%)	歩 道 橋	道 路 面 積 (㎡)			歩 道 延 長		改 良 済 延 長	未 改 良 延 長
		道 路 敷	道 路 部	車 道	設 置 延 長	総 延 長		
96.5	0	655,961	478,751	208,390	33,595	67,641	33,281	941
100.0	0	603,247	428,281	179,756	30,068	60,782	30,068	0
70.8	0	52,714	50,470	28,634	3,527	6,859	3,213	941
91.7	0	876,593	615,443	377,133	49,762	58,464	56,109	8,304
100.0	0	530,890	405,933	234,410	34,226	41,319	38,912	2,134
12.9	0	25,880	18,993	15,257	0	0	224	3,509
100.0	0	1,250	1,100	600	0	0	100	0
100.0	0	288,282	176,761	116,864	15,536	17,145	16,873	0
22.4	0	30,291	12,656	10,002	0	0	0	2,661
100.0	0	1,861,368	1,237,902	810,723	90,933	107,669	107,590	12,101
100.0	0	185,452	117,625	84,748	9,849	12,386	8,784	5,760
100.0	0	31,161	18,214	13,039	1,780	2,380	1,780	0
100.0	0	148,893	114,673	66,955	8,479	9,482	8,418	159
100.0	0	2,288	1,772	1,540	0	0	220	0
100.0	0	225,112	129,883	89,794	5,294	9,252	6,663	175
100.0	0	60,567	28,313	14,846	1,968	1,964	1,968	0
100.0	0	12,543	12,093	5,425	799	1,598	799	0
100.0	0	681,685	492,562	300,552	44,182	49,962	50,352	0
100.0	0	50,746	22,798	18,266	0	0	0	3,481
100.0	0	221,993	131,246	92,094	6,280	7,760	13,068	1,365
100.0	0	6,182	5,029	3,317	303	287	613	0
100.0	0	179,016	115,551	92,355	8,149	8,748	10,951	780
100.0	0	2,913	1,981	1,600	0	0	0	381
100.0	0	24,081	18,204	10,464	1,536	1,536	1,536	0
100.0	0	28,736	27,958	15,728	2,314	2,314	2,438	0
100.0	0	3,167,273	2,194,013	1,305,501	168,795	224,951	191,255	10,373
55.4	0	164,832	108,670	75,299	3,527	6,859	3,657	10,973
100.0	0	61,817	29,413	15,446	1,968	1,964	2,068	0

事務所別内訳 (平成22年4月1日現在)

八重山土木事務所

路線名	改良済				未改良			
	19.5m以上	13.0m以上	5.5m以上	5.5m未満	5.5m以上	3.5m以上	3.5m未満	うち自動車交通不能
国 道	0	0	33,281	0	0	941	0	0
国道390号	0	0	30,068	0	0	0	0	0
国道390号(旧)	0	0	3,213	0	0	941	0	0
主要地方道	9	29	55,847	224	2,406	4,613	1,285	0
石垣港伊原間線	0	0	38,912	0	2,134	0	0	0
石垣港伊原間線(旧)	0	0	0	224	0	3,509	0	0
石垣港伊原間線(新)	0	0	100	0	0	0	0	0
富野大川線	9	29	16,835	0	0	0	0	0
富野大川線(旧)	0	0	0	0	272	1,104	1,285	0
一般県道	0	55	105,325	2,210	4,016	8,085	0	0
平野伊原間線	0	0	8,784	0	912	4,848	0	0
川平高屋線	0	0	1,780	0	0	0	0	0
石垣浅田線	0	0	8,418	0	0	159	0	0
石垣浅田線(旧)	0	0	220	0	0	0	0	0
大浜富野線	0	0	6,663	0	175	0	0	0
大浜富野線(新)	0	0	1,968	0	0	0	0	0
石垣空港線	0	0	799	0	0	0	0	0
白浜南風見線	0	55	48,497	1,800	0	0	0	0
白浜南風見線(旧)	0	0	0	0	2,149	1,332	0	0
与那国島線	0	0	13,068	0	0	1,365	0	0
与那国港線	0	0	334	279	0	0	0	0
新川白保線	0	0	10,951	0	780	0	0	0
新川白保線(旧)	0	0	0	0	0	381	0	0
小浜港線	0	0	1,536	0	0	0	0	0
黒島港線	0	0	2,307	131	0	0	0	0
現道合計	9	84	188,952	2,210	4,001	6,372	0	0
旧道合計	0	0	3,433	224	2,421	7,267	1,285	0
新道合計	0	0	2,068	0	0	0	0	0

単位：メートル

舗装済	未舗装	舗装済			道路延長	橋梁		トンネル	
		セメント	アスファルト			個数	延長	個数	延長
			高級	簡易					
33,011	1,211	0	27,848	5,163	33,940	16	282	0	0
30,068	0	0	26,067	4,001	29,786	16	282	0	0
2,943	1,211	0	1,781	1,162	4,154	0	0	0	0
59,098	5,315	1,196	51,916	5,986	62,041	56	1,198	1	1,174
41,046	0	0	36,117	4,929	40,398	44	648	0	0
483	3,250	0	0	483	3,711	1	22	0	0
100	0	0	100	0	100	0	0	0	0
16,873	0	1,174	15,699	0	15,193	9	506	1	1,174
596	2,065	22	0	574	2,639	2	22	0	0
119,691	0	0	95,616	24,075	117,073	61	1,943	1	675
14,544	0	0	5,403	9,141	14,477	3	67	0	0
1,780	0	0	1,780	0	1,780	0	0	0	0
8,577	0	0	5,514	3,063	8,468	6	109	0	0
220	0	0	220	0	205	2	15	0	0
6,838	0	0	6,663	175	6,741	2	97	0	0
1,968	0	0	1,968	0	1,968	0	0	0	0
799	0	0	799	0	799	0	0	0	0
50,352	0	0	47,848	2,504	48,223	27	1,454	1	675
3,481	0	0	0	3,481	3,473	1	8	0	0
14,433	0	0	13,068	1,365	14,382	5	51	0	0
613	0	0	613	0	613	0	0	0	0
11,731	0	0	10,204	1,527	11,596	14	135	0	0
381	0	0	0	381	381	0	0	0	0
1,536	0	0	1,536	0	1,529	1	7	0	0
2,438	0	0	0	2,438	2,438	0	0	0	0
201,628	0	1,174	171,311	29,143	196,423	127	3,356	2	1,849
8,104	6,526	22	2,001	6,081	14,563	6	67	0	0
2,068	0	0	2,068	0	2,068	0	0	0	0

事務所別内訳 (平成 22年 4月 1日 現在)

八重山土木事務所

路線名	総延長	重用	未供用	実延長	改良率 (%)	舗高装級率 (%)
事務所合計	309,204	8,395	82,483	218,326	90.2	80.9

単位：メートル

舗装率 簡易含 (%)	歩道橋	道路面積 (㎡)			歩道延長		改良済 延長	未改良 延長
		道路敷	道路部	車道	設置延長	総延長		
97.0	0	3,393,922	2,332,096	1,396,246	174,290	233,774	196,980	21,346

事務所別内訳 (平成 22年 4月 1日 現在)
八重山土木事務所

路線名	改 良 済				未 改 良			
	19.5m 以上	13.0m 以上	5.5m 以上	5.5m 未満	5.5m 以上	3.5m 以上	3.5m 未満	うち自動車 交通不能
事務所合計	9	84	194,453	2,434	6,422	13,639	1,285	0

単位：メートル

舗装済	未舗装	舗装済			道路延長	橋梁		トンネル	
		セメント	アスファルト			個数	延長	個数	延長
			高級	簡易					
211,800	6,526	1,196	175,380	35,224	213,054	133	3,423	2	1,849

事務所別内訳

(平成22年4月1日現在)

自転車歩行者専用道路(独立専用自歩道)

南部土木事務所

路線名	総延長	重用	未供用	実延長
一般県道 玉城那覇自転車道	35,620	4,737	21,709	9,174
合計	35,620	4,737	21,709	9,174

単位：メートル

有効幅員区別実延長内訳				
4m以上	3m以上	2m以上	1m以上	1m未満
418	3,765	4,991	0	0
418	3,765	4,991	0	0

事務所別内訳

(平成22年4月1日現在)

自転車歩行者専用道路(独立専用自歩道)

南部土木事務所

路線名	未舗装道	舗装道	道路延長
一般県道 玉城那覇自転車道	0	9,174	9,089
合計	0	9,174	9,089

単位：メートル

橋 梁		トンネル		道 路 面 積 (m2)		重用自歩道 設置延長
個数	延長	個数	延長	道 路 敷	有効幅員	
2	85	0	0	62,122	28,574	0
2	85	0	0	62,122	28,574	0

6 . 路 線 別 内 訳

- (1) 国道(指定区間)
- (2) 国道(指定区間外)
- (3) 主要地方道
- (4) 一般県道(北部土木事務所)
- (5) 一般県道(中部土木事務所)
- (6) 一般県道(南部土木事務所)
- (7) 一般県道(宮古土木事務所)
- (8) 一般県道(八重山土木事務所)
- (9) 自転車歩行者専用道路

路線別内訳
国道（指定区間）

（平成 22年 4月 1日 現在）

路線名	総延長	重用	未供用	実延長	改良率 (%)	舗高装級率 (%)
国道 5 8 号	142, 186	0	18, 500	123, 686	100. 0	100. 0
那覇市	4, 211	0	0	4, 211	100. 0	100. 0
宜野湾市	4, 360	0	0	4, 360	100. 0	100. 0
浦添市	5, 400	0	0	5, 400	100. 0	100. 0
名護市	26, 242	0	0	26, 242	100. 0	100. 0
国頭村	48, 932	0	18, 500	30, 432	100. 0	100. 0
大宜味村	12, 796	0	0	12, 796	100. 0	100. 0
恩納村	24, 234	0	0	24, 234	100. 0	100. 0
読谷村	6, 552	0	0	6, 552	100. 0	100. 0
嘉手納町	3, 544	0	0	3, 544	100. 0	100. 0
北谷町	5, 915	0	0	5, 915	100. 0	100. 0
国道 5 8 号(旧)	4, 968	0	0	4, 968	100. 0	100. 0
宜野湾市	4, 213	0	0	4, 213	100. 0	100. 0
浦添市	145	0	0	145	100. 0	100. 0
大宜味村	610	0	0	610	100. 0	100. 0
国道 5 8 号(新)	5, 084	0	0	5, 084	100. 0	100. 0
恩納村	3, 759	0	0	3, 759	100. 0	100. 0
読谷村	1, 325	0	0	1, 325	100. 0	100. 0
国道 3 2 9 号	77, 530	0	0	77, 530	100. 0	100. 0
名護市	13, 626	0	0	13, 626	100. 0	100. 0
沖縄市	10, 949	0	0	10, 949	100. 0	100. 0
宜野座村	8, 702	0	0	8, 702	100. 0	100. 0
金武町	12, 653	0	0	12, 653	100. 0	100. 0
北中城村	1, 950	0	0	1, 950	100. 0	100. 0
中城村	7, 810	0	0	7, 810	100. 0	100. 0
西原町	3, 450	0	0	3, 450	100. 0	100. 0
与那原町	2, 100	0	0	2, 100	100. 0	100. 0
南風原町	3, 060	0	0	3, 060	100. 0	100. 0
豊見城市	2, 239	0	0	2, 239	100. 0	100. 0
うるま市	7, 264	0	0	7, 264	100. 0	100. 0
那覇市	1, 861	0	0	1, 861	100. 0	100. 0
那覇市	1, 866	0	0	1, 866	100. 0	100. 0

単位：メートル

舗 装 率 含 (%)	歩 道 橋	道 路 面 積 (㎡)			歩 道 延 長		改 良 済 延 長	未 改 良 延 長
		道 路 敷	道 路 部	車 道	設 置 延 長	総 延 長		
100.0	25	3,335,022	2,371,524	1,390,067	119,269	212,758	123,686	0
100.0	6	141,176	140,263	101,250	4,211	8,422	4,211	0
100.0	0	206,520	204,178	60,522	4,360	8,720	4,360	0
100.0	5	164,755	160,484	121,645	5,400	10,800	5,400	0
100.0	6	924,533	527,232	289,997	26,242	48,343	26,242	0
100.0	0	450,849	321,438	207,197	26,015	34,131	30,432	0
100.0	0	263,091	155,117	88,534	12,796	21,849	12,796	0
100.0	1	638,172	430,505	217,366	24,234	48,471	24,234	0
100.0	1	271,467	157,848	101,943	6,552	13,104	6,552	0
100.0	3	99,037	99,037	81,667	3,544	7,088	3,544	0
100.0	3	175,422	175,422	119,946	5,915	11,830	5,915	0
100.0	7	137,540	136,240	104,569	4,968	9,426	4,968	0
100.0	2	126,390	126,390	96,899	4,213	8,426	4,213	0
100.0	5	5,350	5,350	3,770	145	290	145	0
100.0	0	5,800	4,500	3,900	610	710	610	0
100.0	0	361,773	90,894	53,253	5,039	5,824	5,084	0
100.0	0	325,965	63,887	41,090	3,714	3,714	3,759	0
100.0	0	35,808	27,007	12,163	1,325	2,110	1,325	0
100.0	9	1,948,791	1,500,860	865,351	77,180	148,090	77,530	0
100.0	0	311,073	175,741	101,321	13,276	20,582	13,626	0
100.0	3	211,314	200,176	152,135	10,949	21,898	10,949	0
100.0	0	313,555	152,557	63,182	8,702	17,104	8,702	0
100.0	0	232,899	161,828	89,925	12,653	25,306	12,653	0
100.0	0	35,100	33,444	25,575	1,950	3,900	1,950	0
100.0	2	142,242	141,460	110,790	7,810	15,620	7,810	0
100.0	0	62,365	60,753	48,300	3,450	6,900	3,450	0
100.0	1	37,800	37,800	29,400	2,100	4,200	2,100	0
100.0	0	55,080	55,080	42,840	3,060	6,120	3,060	0
100.0	0	123,060	103,536	36,584	2,239	4,478	2,239	0
100.0	1	250,786	210,370	101,696	7,264	14,528	7,264	0
100.0	1	91,774	90,076	31,098	1,861	0	1,861	0
100.0	1	81,743	78,039	32,505	1,866	0	1,866	0

路線別内訳
国道（指定区間）

（平成 22年 4月 1日 現在）

路線名	改 良 済				未 改 良			
	19.5m 以上	13.0m 以上	5.5m 以上	5.5m 未満	5.5m 以上	3.5m 以上	3.5m 未満	うち自動車 交通不能
国道 5 8 号	18,541	27,001	78,144	0	0	0	0	0
那覇市	4,211	0	0	0	0	0	0	0
宜野湾市	260	4,100	0	0	0	0	0	0
浦添市	5,000	400	0	0	0	0	0	0
名護市	0	11,330	14,912	0	0	0	0	0
国頭村	0	440	29,992	0	0	0	0	0
大宜味村	0	0	12,796	0	0	0	0	0
恩納村	0	3,790	20,444	0	0	0	0	0
読谷村	0	6,552	0	0	0	0	0	0
嘉手納町	3,155	389	0	0	0	0	0	0
北谷町	5,915	0	0	0	0	0	0	0
国道 5 8 号(旧)	4,358	0	610	0	0	0	0	0
宜野湾市	4,213	0	0	0	0	0	0	0
浦添市	145	0	0	0	0	0	0	0
大宜味村	0	0	610	0	0	0	0	0
国道 5 8 号(新)	59	240	3,460	1,325	0	0	0	0
恩納村	59	240	3,460	0	0	0	0	0
読谷村	0	0	0	1,325	0	0	0	0
国道 3 2 9 号	2,337	39,923	35,270	0	0	0	0	0
名護市	0	0	13,626	0	0	0	0	0
沖縄市	0	10,799	150	0	0	0	0	0
宜野座村	0	0	8,702	0	0	0	0	0
金武町	0	0	12,653	0	0	0	0	0
北中城村	0	1,950	0	0	0	0	0	0
中城村	0	7,810	0	0	0	0	0	0
西原町	0	3,450	0	0	0	0	0	0
与那原町	0	2,100	0	0	0	0	0	0
南風原町	0	3,060	0	0	0	0	0	0
豊見城市	1,300	800	139	0	0	0	0	0
うるま市	0	7,264	0	0	0	0	0	0
那覇市	485	1,376	0	0	0	0	0	0
那覇市	552	1,314	0	0	0	0	0	0

単位：メートル

舗装済	未舗装	舗装済			道路延長	橋梁		トンネル	
		セメント	アスファルト			個数	延長	個数	延長
			高級	簡易					
123,686	0	2,184	121,502	0	117,836	88	3,666	5	2,184
4,211	0	0	4,211	0	4,010	4	201	0	0
4,360	0	0	4,360	0	4,216	2	144	0	0
5,400	0	0	5,400	0	5,248	5	152	0	0
26,242	0	0	26,242	0	25,394	21	848	0	0
30,432	0	2,184	28,248	0	27,701	17	547	5	2,184
12,796	0	0	12,796	0	11,889	13	907	0	0
24,234	0	0	24,234	0	23,514	13	720	0	0
6,552	0	0	6,552	0	6,515	2	37	0	0
3,544	0	0	3,544	0	3,520	3	24	0	0
5,915	0	0	5,915	0	5,829	8	86	0	0
4,968	0	0	4,968	0	4,900	4	68	0	0
4,213	0	0	4,213	0	4,206	1	7	0	0
145	0	0	145	0	97	2	48	0	0
610	0	0	610	0	597	1	13	0	0
5,084	0	0	5,084	0	4,501	4	583	0	0
3,759	0	0	3,759	0	3,176	4	583	0	0
1,325	0	0	1,325	0	1,325	0	0	0	0
77,530	0	165	77,365	0	73,764	45	3,601	1	165
13,626	0	0	13,626	0	12,362	7	1,264	0	0
10,949	0	0	10,949	0	10,923	4	26	0	0
8,702	0	0	8,702	0	8,337	6	365	0	0
12,653	0	0	12,653	0	12,278	6	375	0	0
1,950	0	0	1,950	0	1,943	2	7	0	0
7,810	0	0	7,810	0	7,803	2	7	0	0
3,450	0	0	3,450	0	3,425	4	25	0	0
2,100	0	0	2,100	0	2,097	1	3	0	0
3,060	0	0	3,060	0	3,039	2	21	0	0
2,239	0	0	2,239	0	1,774	2	465	0	0
7,264	0	165	7,099	0	6,456	3	643	1	165
1,861	0	0	1,861	0	1,745	4	116	0	0
1,866	0	0	1,866	0	1,582	2	284	0	0

路線別内訳
国道（指定区間）

（平成22年4月1日現在）

路線名	総延長	重用	未供用	実延長	改良率(%)	舗高装級率(%)
国道329号(旧)	10,006	0	0	10,006	100.0	100.0
名護市	3,100	0	0	3,100	100.0	100.0
沖縄市	253	0	0	253	100.0	100.0
宜野座村	1,374	0	0	1,374	100.0	100.0
うるま市	5,279	0	0	5,279	100.0	100.0
国道329号(新)	1,043	0	0	1,043	100.0	100.0
与那原町	531	0	0	531	100.0	100.0
南風原町	512	0	0	512	100.0	100.0
国道330号	20,535	0	0	20,535	100.0	100.0
那覇市	1,207	0	0	1,207	100.0	100.0
宜野湾市	5,790	0	0	5,790	100.0	100.0
浦添市	6,441	0	0	6,441	100.0	100.0
沖縄市	3,905	0	0	3,905	100.0	100.0
北中城村	3,192	0	0	3,192	100.0	100.0
国道331号	111,536	61,584	0	49,952	100.0	100.0
那覇市	5,300	0	0	5,300	100.0	100.0
名護市	7,811	7,811	0	0	0.0	0.0
糸満市	12,246	0	0	12,246	100.0	100.0
沖縄市	10,949	10,949	0	0	0.0	0.0
宜野座村	8,667	8,667	0	0	0.0	0.0
金武町	12,653	12,653	0	0	0.0	0.0
北中城村	1,950	1,950	0	0	0.0	0.0
中城村	7,810	7,810	0	0	0.0	0.0
西原町	3,450	3,450	0	0	0.0	0.0
与那原町	3,790	1,030	0	2,760	100.0	100.0
豊見城市	3,320	0	0	3,320	100.0	100.0
うるま市	7,264	7,264	0	0	0.0	0.0
南城市	20,831	0	0	20,831	100.0	100.0
八重瀬町	5,495	0	0	5,495	100.0	100.0
国道331号(旧)	1,030	0	0	1,030	100.0	100.0
糸満市	1,030	0	0	1,030	100.0	100.0

単位：メートル

舗 装 率 含 率 (%)	歩 道 橋	道 路 面 積 (㎡)			歩 道 延 長		改 良 済 延 長	未 改 良 延 長
		道 路 敷	道 路 部	車 道	設 置 延 長	総 延 長		
100.0	0	208,598	144,681	97,603	6,906	12,637	10,006	0
100.0	0	66,542	39,796	22,096	0	0	3,100	0
100.0	0	4,554	4,554	3,289	253	506	253	0
100.0	0	23,657	19,923	8,931	1,374	2,748	1,374	0
100.0	0	113,845	80,408	63,287	5,279	9,383	5,279	0
100.0	0	62,609	37,458	15,466	1,043	1,348	1,043	0
100.0	0	33,989	11,385	6,872	531	531	531	0
100.0	0	28,620	26,073	8,594	512	817	512	0
100.0	14	692,067	509,796	322,820	20,535	41,070	20,535	0
100.0	1	28,364	23,536	15,691	1,207	2,414	1,207	0
100.0	5	140,044	120,920	89,675	5,790	11,580	5,790	0
100.0	6	316,658	176,373	87,714	6,441	12,882	6,441	0
100.0	1	110,526	102,202	76,310	3,905	7,810	3,905	0
100.0	1	96,475	86,765	53,430	3,192	6,384	3,192	0
100.0	5	1,029,605	758,364	440,694	48,567	85,413	49,952	0
100.0	2	176,022	168,039	93,539	5,300	10,600	5,300	0
0.0	0	0	0	0	0	0	0	0
100.0	1	259,862	163,502	89,914	12,246	23,558	12,246	0
0.0	0	0	0	0	0	0	0	0
0.0	0	0	0	0	0	0	0	0
0.0	0	0	0	0	0	0	0	0
0.0	0	0	0	0	0	0	0	0
0.0	0	0	0	0	0	0	0	0
0.0	0	0	0	0	0	0	0	0
100.0	0	49,680	49,680	38,640	2,760	5,520	2,760	0
100.0	0	72,740	47,750	31,354	3,320	6,640	3,320	0
0.0	0	0	0	0	0	0	0	0
100.0	1	380,976	262,133	149,386	19,991	31,064	20,831	0
100.0	1	90,325	67,260	37,861	4,950	8,031	5,495	0
100.0	0	12,888	12,459	6,695	1,030	1,230	1,030	0
100.0	0	12,888	12,459	6,695	1,030	1,230	1,030	0

路線別内訳

(平成22年4月1日現在)

国道(指定区間)

路線名	改良済				未改良			
	19.5m以上	13.0m以上	5.5m以上	5.5m未満	5.5m以上	3.5m以上	3.5m未満	うち自動車交通不能
国道329号(旧)	0	253	9,753	0	0	0	0	0
名護市	0	0	3,100	0	0	0	0	0
沖縄市	0	253	0	0	0	0	0	0
宜野座村	0	0	1,374	0	0	0	0	0
うるま市	0	0	5,279	0	0	0	0	0
国道329号(新)	0	207	836	0	0	0	0	0
与那原町	0	0	531	0	0	0	0	0
南風原町	0	207	305	0	0	0	0	0
国道330号	1,570	18,605	360	0	0	0	0	0
那覇市	0	1,207	0	0	0	0	0	0
宜野湾市	0	5,790	0	0	0	0	0	0
浦添市	0	6,441	0	0	0	0	0	0
沖縄市	1,570	1,975	360	0	0	0	0	0
北中城村	0	3,192	0	0	0	0	0	0
国道331号	1,075	4,005	44,872	0	0	0	0	0
那覇市	1,075	1,005	3,220	0	0	0	0	0
名護市	0	0	0	0	0	0	0	0
糸満市	0	0	12,246	0	0	0	0	0
沖縄市	0	0	0	0	0	0	0	0
宜野座村	0	0	0	0	0	0	0	0
金武町	0	0	0	0	0	0	0	0
北中城村	0	0	0	0	0	0	0	0
中城村	0	0	0	0	0	0	0	0
西原町	0	0	0	0	0	0	0	0
与那原町	0	2,760	0	0	0	0	0	0
豊見城市	0	0	3,320	0	0	0	0	0
うるま市	0	0	0	0	0	0	0	0
南城市	0	160	20,671	0	0	0	0	0
八重瀬町	0	80	5,415	0	0	0	0	0
国道331号(旧)	0	0	1,030	0	0	0	0	0
糸満市	0	0	1,030	0	0	0	0	0

単位：メートル

舗装済	未舗装	舗装済			道路延長	橋梁		トンネル	
		セメント	アスファルト			個数	延長	個数	延長
			高級	簡易					
10,006	0	0	10,006	0	9,981	1	25	0	0
3,100	0	0	3,100	0	3,100	0	0	0	0
253	0	0	253	0	253	0	0	0	0
1,374	0	0	1,374	0	1,374	0	0	0	0
5,279	0	0	5,279	0	5,254	1	25	0	0
1,043	0	0	1,043	0	1,043	0	0	0	0
531	0	0	531	0	531	0	0	0	0
512	0	0	512	0	512	0	0	0	0
20,535	0	128	20,407	0	19,737	10	570	2	228
1,207	0	0	1,207	0	1,207	0	0	0	0
5,790	0	0	5,790	0	5,758	3	32	0	0
6,441	0	128	6,313	0	5,744	3	469	2	228
3,905	0	0	3,905	0	3,901	1	4	0	0
3,192	0	0	3,192	0	3,127	3	65	0	0
49,952	0	0	49,952	0	49,219	35	733	0	0
5,300	0	0	5,300	0	5,283	4	17	0	0
0	0	0	0	0	0	0	0	0	0
12,246	0	0	12,246	0	12,177	5	69	0	0
0	0	0	0	0	0	0	0	0	0
0	0	0	0	0	0	0	0	0	0
0	0	0	0	0	0	0	0	0	0
0	0	0	0	0	0	0	0	0	0
0	0	0	0	0	0	0	0	0	0
0	0	0	0	0	0	0	0	0	0
2,760	0	0	2,760	0	2,760	0	0	0	0
3,320	0	0	3,320	0	3,287	7	33	0	0
0	0	0	0	0	0	0	0	0	0
20,831	0	0	20,831	0	20,378	16	453	0	0
5,495	0	0	5,495	0	5,334	3	161	0	0
1,030	0	0	1,030	0	1,030	0	0	0	0
1,030	0	0	1,030	0	1,030	0	0	0	0

路線別内訳
国道（指定区間）

（平成 22年 4月 1日 現在）

路線名	総延長	重用	未供用	実延長	改良率 (%)	舗高装級率 (%)
国道 3 3 1号(新)	5,272	0	0	5,272	100.0	100.0
糸満市	2,222	0	0	2,222	100.0	100.0
豊見城市	3,050	0	0	3,050	100.0	100.0
国道 3 3 2号	3,870	900	0	2,970	100.0	100.0
那覇市	3,870	900	0	2,970	100.0	100.0
国道 5 0 6号	11,660	0	292	11,368	100.0	100.0
西原町	464	0	0	464	100.0	100.0
南風原町	5,735	0	0	5,735	100.0	100.0
豊見城市	4,882	0	292	4,590	100.0	100.0
八重瀬町	579	0	0	579	100.0	100.0
国道合計	394,720	62,484	18,792	313,444	100.0	100.0
現道計	367,317	62,484	18,792	286,041	100.0	100.0
旧道計	16,004	0	0	16,004	100.0	100.0
新道計	11,399	0	0	11,399	100.0	100.0

単位：メートル

舗 装 率 含 率 (%)	歩 道 橋	道 路 面 積 (㎡)			歩 道 延 長		改 良 済 延 長	未 改 良 延 長
		道 路 敷	道 路 部	車 道	設 置 延 長	総 延 長		
100.0	0	197,537	138,017	47,401	5,272	8,643	5,272	0
100.0	0	97,985	72,600	23,911	2,222	4,444	2,222	0
100.0	0	99,552	65,417	23,490	3,050	4,199	3,050	0
100.0	0	101,070	91,172	43,862	2,200	5,940	2,970	0
100.0	0	101,070	91,172	43,862	2,200	5,940	2,970	0
100.0	0	298,145	189,757	126,182	0	0	11,368	0
100.0	0	23,740	9,280	6,496	0	0	464	0
100.0	0	166,797	100,395	75,677	0	0	5,735	0
100.0	0	95,622	74,089	39,851	0	0	4,590	0
100.0	0	11,986	5,993	4,158	0	0	579	0
100.0	60	8,385,645	5,981,222	3,513,963	292,009	532,379	313,444	0
100.0	53	7,404,700	5,421,473	3,188,976	267,751	493,271	286,041	0
100.0	7	359,026	293,380	208,867	12,904	23,293	16,004	0
100.0	0	621,919	266,369	116,120	11,354	15,815	11,399	0

路線別内訳

(平成22年4月1日現在)

国道(指定区間)

路線名	改 良 済				未 改 良			
	19.5m 以上	13.0m 以上	5.5m 以上	5.5m 未満	5.5m 以上	3.5m 以上	3.5m 未満	うち自動車 交通不能
国道331号(新)	0	1,290	3,982	0	0	0	0	0
糸満市	0	880	1,342	0	0	0	0	0
豊見城市	0	410	2,640	0	0	0	0	0
国道332号	0	2,970	0	0	0	0	0	0
那覇市	0	2,970	0	0	0	0	0	0
国道506号	0	5,384	5,984	0	0	0	0	0
西原町	0	464	0	0	0	0	0	0
南風原町	0	4,920	815	0	0	0	0	0
豊見城市	0	0	4,590	0	0	0	0	0
八重瀬町	0	0	579	0	0	0	0	0
国 道 合 計	27,940	99,878	184,301	1,325	0	0	0	0
現 道 計	23,523	97,888	164,630	0	0	0	0	0
旧 道 計	4,358	253	11,393	0	0	0	0	0
新 道 計	59	1,737	8,278	1,325	0	0	0	0

単位：メートル

舗装済	未舗装	舗装済			道路延長	橋梁		トンネル	
		セメント	アスファルト			個数	延長	個数	延長
			高級	簡易					
5,272	0	0	5,272	0	3,434	7	1,838	0	0
2,222	0	0	2,222	0	1,956	4	266	0	0
3,050	0	0	3,050	0	1,478	3	1,572	0	0
2,970	0	0	2,970	0	2,970	0	0	0	0
2,970	0	0	2,970	0	2,970	0	0	0	0
11,368	0	0	11,368	0	5,667	9	5,701	0	0
464	0	0	464	0	6	2	458	0	0
5,735	0	0	5,735	0	492	7	5,243	0	0
4,590	0	0	4,590	0	4,590	0	0	0	0
579	0	0	579	0	579	0	0	0	0
313,444	0	2,477	310,967	0	294,082	203	16,785	8	2,577
286,041	0	2,477	283,564	0	269,193	187	14,271	8	2,577
16,004	0	0	16,004	0	15,911	5	93	0	0
11,399	0	0	11,399	0	8,978	11	2,421	0	0

路線別内訳

(平成22年4月1日現在)

国道(指定区間外)

路線名	総延長	重用	未供用	実延長	改良率(%)	舗装率(%)
国道330号	5,718	0	0	5,718	100.0	100.0
那覇市	5,718	0	0	5,718	100.0	100.0
国道331号	35,671	0	0	35,671	97.7	97.7
名護市	19,534	0	0	19,534	100.0	100.0
大宜味村	5,882	0	0	5,882	86.1	86.1
東村	10,255	0	0	10,255	100.0	100.0
国道331号(旧)	3,579	0	0	3,579	0.0	0.0
名護市	2,848	0	0	2,848	0.0	0.0
大宜味村	415	0	0	415	0.0	0.0
東村	316	0	0	316	0.0	0.0
国道390号	547,626	0	489,000	58,626	99.0	91.5
那覇市	165,609	0	165,000	609	100.0	100.0
石垣市	109,568	0	79,500	30,068	100.0	86.7
宮古島市	272,449	0	244,500	27,949	97.9	96.5
国道390号(旧)	4,154	0	0	4,154	77.3	42.9
石垣市	4,154	0	0	4,154	77.3	42.9
国道449号	17,800	0	0	17,800	100.0	100.0
名護市	7,930	0	0	7,930	100.0	100.0
本部町	9,870	0	0	9,870	100.0	100.0
国道449号(旧)	8,352	0	0	8,352	100.0	100.0
名護市	6,992	0	0	6,992	100.0	100.0
本部町	1,360	0	0	1,360	100.0	100.0
国道505号	21,535	0	0	21,535	100.0	95.7
名護市	5,527	0	0	5,527	100.0	83.2
今帰仁村	11,776	0	0	11,776	100.0	100.0
本部町	4,232	0	0	4,232	100.0	100.0
国道505号(旧)	840	0	0	840	66.0	66.0
名護市	690	0	0	690	58.6	58.6
今帰仁村	150	0	0	150	100.0	100.0

単位：メートル

舗装率 (%)	簡易 含 歩道橋	道路面積 (㎡)			歩道延長		改良済 延長	未改良 延長
		道路敷	道路部	車道	設置延長	総延長		
100.0	7	172,987	161,883	83,923	5,629	10,978	5,718	0
100.0	7	172,987	161,883	83,923	5,629	10,978	5,718	0
100.0	0	761,489	327,947	245,864	14,373	16,158	34,854	817
100.0	0	428,211	177,454	137,636	6,274	6,414	19,534	0
100.0	0	102,099	56,697	39,827	2,917	3,680	5,065	817
100.0	0	231,179	93,796	68,401	5,182	6,064	10,255	0
95.2	0	30,962	25,010	21,445	11	11	0	3,579
94.0	0	24,087	19,550	16,709	11	11	0	2,848
100.0	0	4,127	3,327	2,911	0	0	0	415
100.0	0	2,748	2,133	1,825	0	0	0	316
100.0	0	1,022,068	793,058	369,323	54,112	107,269	58,041	585
100.0	0	10,110	10,110	5,545	609	1,062	609	0
100.0	0	603,247	428,281	179,756	30,068	60,782	30,068	0
100.0	0	408,711	354,667	184,022	23,435	45,425	27,364	585
70.8	0	52,714	50,470	28,634	3,527	6,859	3,213	941
70.8	0	52,714	50,470	28,634	3,527	6,859	3,213	941
100.0	0	522,329	370,740	203,292	17,789	34,453	17,800	0
100.0	0	304,272	232,807	118,455	7,930	15,945	7,930	0
100.0	0	218,057	137,933	84,837	9,859	18,508	9,870	0
100.0	0	100,666	98,402	65,176	6,354	12,438	8,352	0
100.0	0	84,120	84,120	55,936	5,264	10,528	6,992	0
100.0	0	16,546	14,282	9,240	1,090	1,910	1,360	0
100.0	0	309,394	229,765	133,115	17,408	37,620	21,535	0
100.0	0	76,076	47,036	32,525	1,756	3,390	5,527	0
100.0	0	174,889	133,764	74,086	11,420	25,798	11,776	0
100.0	0	58,429	48,965	26,504	4,232	8,432	4,232	0
100.0	0	9,143	7,231	5,161	421	765	554	286
100.0	0	6,851	5,405	4,097	271	461	404	286
100.0	0	2,292	1,826	1,064	150	304	150	0

路線別内訳 (平成22年4月1日現在)
 国道(指定区間外)

路線名	改良済				未改良			
	19.5m以上	13.0m以上	5.5m以上	5.5m未満	5.5m以上	3.5m以上	3.5m未満	うち自動車交通不能
国道330号	752	2,900	2,066	0	0	0	0	0
那覇市	752	2,900	2,066	0	0	0	0	0
国道331号	7	228	34,068	551	160	657	0	0
名護市	0	111	19,096	327	0	0	0	0
大宜味村	7	111	4,921	26	160	657	0	0
東村	0	6	10,051	198	0	0	0	0
国道331号(旧)	0	0	0	0	2,164	866	549	0
名護市	0	0	0	0	1,667	715	466	0
大宜味村	0	0	0	0	415	0	0	0
東村	0	0	0	0	82	151	83	0
国道390号	0	367	57,294	380	0	585	0	0
那覇市	0	0	609	0	0	0	0	0
石垣市	0	0	30,068	0	0	0	0	0
宮古島市	0	367	26,617	380	0	585	0	0
国道390号(旧)	0	0	3,213	0	0	941	0	0
石垣市	0	0	3,213	0	0	941	0	0
国道449号	52	10,620	7,128	0	0	0	0	0
名護市	52	7,432	446	0	0	0	0	0
本部町	0	3,188	6,682	0	0	0	0	0
国道449号(旧)	0	0	8,352	0	0	0	0	0
名護市	0	0	6,992	0	0	0	0	0
本部町	0	0	1,360	0	0	0	0	0
国道505号	0	5	21,172	358	0	0	0	0
名護市	0	0	5,527	0	0	0	0	0
今帰仁村	0	5	11,505	266	0	0	0	0
本部町	0	0	4,140	92	0	0	0	0
国道505号(旧)	0	0	517	37	67	219	0	0
名護市	0	0	367	37	67	219	0	0
今帰仁村	0	0	150	0	0	0	0	0

単位：メートル

舗装済	未舗装	舗装済			道路延長	橋梁		トンネル	
		セメント	アスファルト			個数	延長	個数	延長
			高級	簡易					
5,718	0	0	5,718	0	5,193	6	525	0	0
5,718	0	0	5,718	0	5,193	6	525	0	0
35,671	0	0	34,854	817	34,951	27	720	0	0
19,534	0	0	19,534	0	19,281	14	253	0	0
5,882	0	0	5,065	817	5,735	4	147	0	0
10,255	0	0	10,255	0	9,935	9	320	0	0
3,408	171	0	0	3,408	3,547	3	32	0	0
2,677	171	0	0	2,677	2,833	2	15	0	0
415	0	0	0	415	415	0	0	0	0
316	0	0	0	316	299	1	17	0	0
58,626	0	0	53,638	4,988	58,330	19	296	0	0
609	0	0	609	0	609	0	0	0	0
30,068	0	0	26,067	4,001	29,786	16	282	0	0
27,949	0	0	26,962	987	27,935	3	14	0	0
2,943	1,211	0	1,781	1,162	4,154	0	0	0	0
2,943	1,211	0	1,781	1,162	4,154	0	0	0	0
17,800	0	0	17,800	0	16,464	13	1,336	0	0
7,930	0	0	7,930	0	7,196	7	734	0	0
9,870	0	0	9,870	0	9,268	6	602	0	0
8,352	0	0	8,352	0	8,237	6	115	0	0
6,992	0	0	6,992	0	6,877	6	115	0	0
1,360	0	0	1,360	0	1,360	0	0	0	0
21,535	0	0	20,605	930	21,414	12	121	0	0
5,527	0	0	4,597	930	5,470	1	57	0	0
11,776	0	0	11,776	0	11,715	10	61	0	0
4,232	0	0	4,232	0	4,229	1	3	0	0
840	0	0	554	286	803	1	37	0	0
690	0	0	404	286	653	1	37	0	0
150	0	0	150	0	150	0	0	0	0

路線別内訳

(平成22年4月1日現在)

国道(指定区間外)

路線名	総延長	重用	未供用	実延長	改良率(%)	舗装率(%)
国道507号	26,055	13,000	0	13,055	100.0	100.0
那覇市	3,893	0	0	3,893	100.0	100.0
糸満市	10,000	10,000	0	0	0.0	0.0
南風原町	1,648	0	0	1,648	100.0	100.0
八重瀬町	10,514	3,000	0	7,514	100.0	100.0
国道507号(新)	1,880	0	0	1,880	100.0	100.0
南風原町	1,399	0	0	1,399	100.0	100.0
八重瀬町	481	0	0	481	100.0	100.0
国道合計	673,210	13,000	489,000	171,210	96.4	92.4
現道計	654,405	13,000	489,000	152,405	99.1	95.6
旧道計	16,925	0	0	16,925	71.6	63.1
新道計	1,880	0	0	1,880	100.0	100.0

単位：メートル

舗装率 簡易含 (%)	歩道橋	道路面積 (㎡)			歩道延長		改良済 延長	未改良 延長
		道路敷	道路部	車道	設置延長	総延長		
100.0	2	215,242	194,349	113,599	12,866	25,011	13,055	0
100.0	1	73,686	72,855	46,366	3,893	7,902	3,893	0
0.0	0	0	0	0	0	0	0	0
100.0	0	23,076	21,592	10,726	1,648	3,292	1,648	0
100.0	1	118,480	99,902	56,507	7,325	13,817	7,514	0
100.0	0	95,468	70,194	41,173	1,857	3,615	1,880	0
100.0	0	69,552	54,796	32,717	1,376	2,652	1,399	0
100.0	0	25,916	15,398	8,456	481	963	481	0
99.2	9	3,292,462	2,329,049	1,310,705	134,347	255,177	165,002	6,208
100.0	9	3,003,509	2,077,742	1,149,116	122,177	231,489	151,003	1,402
91.8	0	193,485	181,113	120,416	10,313	20,073	12,119	4,806
100.0	0	95,468	70,194	41,173	1,857	3,615	1,880	0

路線別内訳 (平成22年4月1日現在)
 国道(指定区間外)

路線名	改良済				未改良			
	19.5m 以上	13.0m 以上	5.5m 以上	5.5m 未満	5.5m 以上	3.5m 以上	3.5m 未満	うち自動車 交通不能
国道507号	483	385	12,187	0	0	0	0	0
那覇市	43	367	3,483	0	0	0	0	0
糸満市	0	0	0	0	0	0	0	0
南風原町	0	0	1,648	0	0	0	0	0
八重瀬町	440	18	7,056	0	0	0	0	0
国道507号(新)	1,051	829	0	0	0	0	0	0
南風原町	991	408	0	0	0	0	0	0
八重瀬町	60	421	0	0	0	0	0	0
国道合計	2,345	15,334	145,997	1,326	2,391	3,268	549	0
現道計	1,294	14,505	133,915	1,289	160	1,242	0	0
旧道計	0	0	12,082	37	2,231	2,026	549	0
新道計	1,051	829	0	0	0	0	0	0

単位：メートル

舗装済	未舗装	舗装済			道路延長	橋梁		トンネル	
		セメント	アスファルト			個数	延長	個数	延長
			高級	簡易					
13,055	0	0	13,055	0	12,834	9	221	0	0
3,893	0	0	3,893	0	3,840	2	53	0	0
0	0	0	0	0	0	0	0	0	0
1,648	0	0	1,648	0	1,586	2	62	0	0
7,514	0	0	7,514	0	7,408	5	106	0	0
1,880	0	0	1,880	0	1,614	2	266	0	0
1,399	0	0	1,399	0	1,169	1	230	0	0
481	0	0	481	0	445	1	36	0	0
169,828	1,382	0	158,237	11,591	167,541	98	3,669	0	0
152,405	0	0	145,670	6,735	149,186	86	3,219	0	0
15,543	1,382	0	10,687	4,856	16,741	10	184	0	0
1,880	0	0	1,880	0	1,614	2	266	0	0

路線別内訳
主要地方道

(平成22年4月1日現在)

路線名	総延長	重用	未供用	実延長	改良率(%)	舗高装級率(%)
本部循環線	43,737	41,958	0	1,779	100.0	100.0
今帰仁村	11,776	11,776	0	0	0.0	0.0
本部町	13,491	13,491	0	0	0.0	0.0
名護市	11,592	9,813	0	1,779	100.0	100.0
名護市	6,878	6,878	0	0	0.0	0.0
名護運天港線	15,055	805	0	14,250	100.0	100.0
名護市	4,875	0	0	4,875	100.0	100.0
今帰仁村	10,180	805	0	9,375	100.0	100.0
名護運天港線(旧)	4,490	0	0	4,490	100.0	100.0
名護市	810	0	0	810	100.0	100.0
今帰仁村	3,680	0	0	3,680	100.0	100.0
石川仲泊線	3,674	0	0	3,674	100.0	100.0
恩納村	1,254	0	0	1,254	100.0	100.0
うるま市	2,420	0	0	2,420	100.0	100.0
沖縄嘉手納線	6,443	120	0	6,323	100.0	100.0
沖縄市	3,889	0	0	3,889	100.0	100.0
嘉手納町	2,554	120	0	2,434	100.0	100.0
沖縄石川線	11,546	0	0	11,546	100.0	100.0
沖縄市	1,543	0	0	1,543	100.0	100.0
うるま市	10,003	0	0	10,003	100.0	100.0
糸満与那原線	16,384	1,729	0	14,655	99.0	98.2
糸満市	6,020	303	0	5,717	100.0	95.4
与那原町	3,079	1,185	0	1,894	100.0	100.0
南城市	4,865	0	0	4,865	97.1	100.0
八重瀬町	2,420	241	0	2,179	100.0	100.0
糸満与那原線(旧)	1,420	0	0	1,420	4.2	0.0
南城市	1,420	0	0	1,420	4.2	0.0
平良城辺線	13,924	9	0	13,915	92.6	95.5
宮古島市	13,924	9	0	13,915	92.6	95.5
平良城辺線(旧)	690	0	0	690	69.1	69.1
宮古島市	690	0	0	690	69.1	69.1

単位：メートル

舗装率 簡易含 (%)	歩道橋	道路面積 (㎡)			歩道延長		改良済 延長	未改良 延長
		道路敷	道路部	車道	設置延長	総延長		
100.0	0	27,007	26,216	12,822	1,745	3,490	1,779	0
0.0	0	0	0	0	0	0	0	0
0.0	0	0	0	0	0	0	0	0
100.0	0	27,007	26,216	12,822	1,745	3,490	1,779	0
0.0	0	0	0	0	0	0	0	0
100.0	0	282,248	161,318	86,827	13,319	18,189	14,250	0
100.0	0	95,353	47,913	32,325	3,944	3,956	4,875	0
100.0	0	186,895	113,405	54,502	9,375	14,233	9,375	0
100.0	0	24,695	24,695	20,205	0	0	4,490	0
100.0	0	4,455	4,455	3,645	0	0	810	0
100.0	0	20,240	20,240	16,560	0	0	3,680	0
100.0	0	125,293	68,041	45,905	3,566	6,351	3,674	0
100.0	0	41,466	17,048	11,042	1,146	1,511	1,254	0
100.0	0	83,827	50,993	34,863	2,420	4,840	2,420	0
100.0	0	125,112	93,838	69,747	4,017	5,426	6,323	0
100.0	0	80,559	61,298	46,668	2,246	3,556	3,889	0
100.0	0	44,553	32,540	23,079	1,771	1,870	2,434	0
100.0	0	206,059	192,723	118,934	10,881	21,752	11,546	0
100.0	0	28,684	28,113	18,554	1,543	3,085	1,543	0
100.0	0	177,375	164,610	100,380	9,338	18,667	10,003	0
100.0	0	237,433	191,635	111,683	13,931	27,336	14,512	143
100.0	0	87,716	69,354	38,612	5,140	9,894	5,717	0
100.0	0	45,915	43,621	27,427	1,856	3,690	1,894	0
100.0	0	72,163	54,691	31,480	4,756	9,394	4,722	143
100.0	0	31,639	23,969	14,164	2,179	4,358	2,179	0
100.0	0	21,543	17,725	7,460	1,250	2,081	60	1,360
100.0	0	21,543	17,725	7,460	1,250	2,081	60	1,360
100.0	0	210,531	200,018	102,515	12,719	23,470	12,883	1,032
100.0	0	210,531	200,018	102,515	12,719	23,470	12,883	1,032
72.5	0	5,905	5,848	3,607	477	477	477	213
72.5	0	5,905	5,848	3,607	477	477	477	213

路線別内訳

主要地方道

(平成22年4月1日現在)

路線名	改 良 済				未 改 良			
	19.5m 以上	13.0m 以上	5.5m 以上	5.5m 未満	5.5m 以上	3.5m 以上	3.5m 未満	うち自動車 交通不能
本部循環線	0	0	1,779	0	0	0	0	0
今帰仁村	0	0	0	0	0	0	0	0
本部町	0	0	0	0	0	0	0	0
名護市	0	0	1,779	0	0	0	0	0
名護市	0	0	0	0	0	0	0	0
名護運天港線	0	0	14,059	191	0	0	0	0
名護市	0	0	4,684	191	0	0	0	0
今帰仁村	0	0	9,375	0	0	0	0	0
名護運天港線(旧)	0	0	0	4,490	0	0	0	0
名護市	0	0	0	810	0	0	0	0
今帰仁村	0	0	0	3,680	0	0	0	0
石川仲泊線	229	2,559	146	740	0	0	0	0
恩納村	106	262	146	740	0	0	0	0
うるま市	123	2,297	0	0	0	0	0	0
沖縄嘉手納線	100	591	5,632	0	0	0	0	0
沖縄市	100	462	3,327	0	0	0	0	0
嘉手納町	0	129	2,305	0	0	0	0	0
沖縄石川線	0	719	10,827	0	0	0	0	0
沖縄市	0	0	1,543	0	0	0	0	0
うるま市	0	719	9,284	0	0	0	0	0
糸満与那原線	0	1,894	12,357	261	143	0	0	0
糸満市	0	0	5,456	261	0	0	0	0
与那原町	0	1,894	0	0	0	0	0	0
南城市	0	0	4,722	0	143	0	0	0
八重瀬町	0	0	2,179	0	0	0	0	0
糸満与那原線(旧)	0	60	0	0	540	820	0	0
南城市	0	60	0	0	540	820	0	0
平良城辺線	0	0	12,883	0	0	1,032	0	0
宮古島市	0	0	12,883	0	0	1,032	0	0
平良城辺線(旧)	0	0	477	0	0	213	0	0
宮古島市	0	0	477	0	0	213	0	0

単位：メートル

舗装済	未舗装	舗装済			道路延長	橋梁		トンネル	
		セメント	アスファルト			個数	延長	個数	延長
			高級	簡易					
1,779	0	0	1,779	0	1,771	1	8	0	0
0	0	0	0	0	0	0	0	0	0
0	0	0	0	0	0	0	0	0	0
1,779	0	0	1,779	0	1,771	1	8	0	0
0	0	0	0	0	0	0	0	0	0
14,250	0	667	13,583	0	13,348	8	235	2	667
4,875	0	0	4,875	0	4,691	5	184	0	0
9,375	0	667	8,708	0	8,657	3	51	2	667
4,490	0	0	4,490	0	4,490	0	0	0	0
810	0	0	810	0	810	0	0	0	0
3,680	0	0	3,680	0	3,680	0	0	0	0
3,674	0	0	3,674	0	3,592	1	82	0	0
1,254	0	0	1,254	0	1,172	1	82	0	0
2,420	0	0	2,420	0	2,420	0	0	0	0
6,323	0	0	6,323	0	6,298	1	25	0	0
3,889	0	0	3,889	0	3,864	1	25	0	0
2,434	0	0	2,434	0	2,434	0	0	0	0
11,546	0	0	11,546	0	11,501	2	45	0	0
1,543	0	0	1,543	0	1,543	0	0	0	0
10,003	0	0	10,003	0	9,958	2	45	0	0
14,655	0	0	14,394	261	14,476	9	179	0	0
5,717	0	0	5,456	261	5,668	3	49	0	0
1,894	0	0	1,894	0	1,812	1	82	0	0
4,865	0	0	4,865	0	4,843	2	22	0	0
2,179	0	0	2,179	0	2,153	3	26	0	0
1,420	0	0	0	1,420	1,420	0	0	0	0
1,420	0	0	0	1,420	1,420	0	0	0	0
13,915	0	422	12,869	624	13,889	3	26	0	0
13,915	0	422	12,869	624	13,889	3	26	0	0
500	190	0	477	23	690	0	0	0	0
500	190	0	477	23	690	0	0	0	0

路線別内訳

主要地方道

(平成22年4月1日現在)

路線名	総延長	重用	未供用	実延長	改良率 (%)	舗装率 (%)
石垣港伊原間線	41,046	0	0	41,046	94.8	88.0
石垣市	41,046	0	0	41,046	94.8	88.0
石垣港伊原間線(旧)	3,733	0	0	3,733	6.0	0.0
石垣市	3,733	0	0	3,733	6.0	0.0
石垣港伊原間線(新)	100	0	0	100	100.0	100.0
石垣市	100	0	0	100	100.0	100.0
宜野湾北中城線	5,390	0	0	5,390	100.0	100.0
宜野湾市	2,238	0	0	2,238	100.0	100.0
北中城村	3,152	0	0	3,152	100.0	100.0
那覇糸満線	16,416	388	0	16,028	100.0	100.0
那覇市	6,876	42	0	6,834	100.0	100.0
糸満市	3,626	60	0	3,566	100.0	100.0
南風原町	3,442	286	0	3,156	100.0	100.0
八重瀬町	2,472	0	0	2,472	100.0	100.0
那覇糸満線(旧)	7,087	836	0	6,251	99.5	100.0
糸満市	3,896	619	0	3,277	99.0	100.0
南風原町	828	0	0	828	100.0	100.0
八重瀬町	2,363	217	0	2,146	100.0	100.0
那覇糸満線(新)	1,033	0	0	1,033	100.0	100.0
南風原町	1,033	0	0	1,033	100.0	100.0
保良西里線	31,444	0	469	30,975	99.6	98.5
宮古島市	31,444	0	469	30,975	99.6	98.5
保良西里線(旧)	1,196	0	0	1,196	0.0	0.0
宮古島市	1,196	0	0	1,196	0.0	0.0
国頭東線	49,883	0	0	49,883	100.0	100.0
国頭村	29,287	0	0	29,287	100.0	100.0
東村	20,596	0	0	20,596	100.0	100.0
国頭東線(旧)	2,214	0	0	2,214	0.0	83.4
国頭村	1,562	0	0	1,562	0.0	77.8
東村	652	0	0	652	0.0	96.9

単位：メートル

舗装率 簡易含 (%)	歩道橋	道路面積 (㎡)			歩道延長		改良済 延長	未改良 延長
		道路敷	道路部	車道	設置延長	総延長		
100.0	0	530,890	405,933	234,410	34,226	41,319	38,912	2,134
100.0	0	530,890	405,933	234,410	34,226	41,319	38,912	2,134
12.9	0	25,880	18,993	15,257	0	0	224	3,509
12.9	0	25,880	18,993	15,257	0	0	224	3,509
100.0	0	1,250	1,100	600	0	0	100	0
100.0	0	1,250	1,100	600	0	0	100	0
100.0	0	148,419	131,920	72,277	5,390	10,749	5,390	0
100.0	0	70,994	68,863	39,365	2,238	4,459	2,238	0
100.0	0	77,425	63,057	32,912	3,152	6,290	3,152	0
100.0	3	465,407	386,702	222,699	15,896	31,553	16,028	0
100.0	3	193,286	180,076	108,253	6,702	13,319	6,834	0
100.0	0	119,332	86,025	48,913	3,566	7,132	3,566	0
100.0	0	72,845	62,072	31,579	3,156	6,191	3,156	0
100.0	0	79,944	58,529	33,954	2,472	4,911	2,472	0
100.0	0	72,719	65,579	36,541	4,262	7,241	6,218	33
100.0	0	34,296	30,521	18,223	2,129	3,359	3,244	33
100.0	0	12,079	11,617	5,762	828	1,645	828	0
100.0	0	26,344	23,441	12,556	1,305	2,237	2,146	0
100.0	0	30,920	21,498	8,565	1,033	2,035	1,033	0
100.0	0	30,920	21,498	8,565	1,033	2,035	1,033	0
100.0	0	488,880	389,368	203,555	29,590	30,956	30,852	123
100.0	0	488,880	389,368	203,555	29,590	30,956	30,852	123
100.0	0	7,414	5,980	4,784	0	0	0	1,196
100.0	0	7,414	5,980	4,784	0	0	0	1,196
100.0	0	1,104,777	413,888	357,375	7,124	8,853	49,883	0
100.0	0	577,079	226,546	192,243	3,685	3,777	29,287	0
100.0	0	527,698	187,342	165,132	3,439	5,076	20,596	0
83.4	0	34,499	14,919	12,432	0	0	0	2,214
77.8	0	24,962	9,740	8,059	0	0	0	1,562
96.9	0	9,537	5,179	4,373	0	0	0	652

路線別内訳

主要地方道

(平成22年4月1日現在)

路線名	改良済				未改良			
	19.5m以上	13.0m以上	5.5m以上	5.5m未満	5.5m以上	3.5m以上	3.5m未満	うち自動車交通不能
石垣港伊原間線	0	0	38,912	0	2,134	0	0	0
石垣市	0	0	38,912	0	2,134	0	0	0
石垣港伊原間線(旧)	0	0	0	224	0	3,509	0	0
石垣市	0	0	0	224	0	3,509	0	0
石垣港伊原間線(新)	0	0	100	0	0	0	0	0
石垣市	0	0	100	0	0	0	0	0
宜野湾北中城線	301	2,656	2,433	0	0	0	0	0
宜野湾市	113	2,125	0	0	0	0	0	0
北中城村	188	531	2,433	0	0	0	0	0
那覇糸満線	308	13,270	2,450	0	0	0	0	0
那覇市	147	6,385	302	0	0	0	0	0
糸満市	0	3,500	66	0	0	0	0	0
南風原町	161	961	2,034	0	0	0	0	0
八重瀬町	0	2,424	48	0	0	0	0	0
那覇糸満線(旧)	0	0	4,440	1,778	10	23	0	0
糸満市	0	0	2,032	1,212	10	23	0	0
南風原町	0	0	828	0	0	0	0	0
八重瀬町	0	0	1,580	566	0	0	0	0
那覇糸満線(新)	0	27	1,006	0	0	0	0	0
南風原町	0	27	1,006	0	0	0	0	0
保良西里線	0	0	30,852	0	0	123	0	0
宮古島市	0	0	30,852	0	0	123	0	0
保良西里線(旧)	0	0	0	0	0	1,196	0	0
宮古島市	0	0	0	0	0	1,196	0	0
国頭東線	0	9	49,681	193	0	0	0	0
国頭村	0	9	29,085	193	0	0	0	0
東村	0	0	20,596	0	0	0	0	0
国頭東線(旧)	0	0	0	0	1,398	388	428	0
国頭村	0	0	0	0	808	326	428	0
東村	0	0	0	0	590	62	0	0

単位：メートル

舗装済	未舗装	舗装済			道路延長	橋梁		トンネル	
		セメント	アスファルト			個数	延長	個数	延長
			高級	簡易					
41,046	0	0	36,117	4,929	40,398	44	648	0	0
41,046	0	0	36,117	4,929	40,398	44	648	0	0
483	3,250	0	0	483	3,711	1	22	0	0
483	3,250	0	0	483	3,711	1	22	0	0
100	0	0	100	0	100	0	0	0	0
100	0	0	100	0	100	0	0	0	0
5,390	0	0	5,390	0	5,388	1	2	0	0
2,238	0	0	2,238	0	2,238	0	0	0	0
3,152	0	0	3,152	0	3,150	1	2	0	0
16,028	0	0	16,028	0	15,119	6	909	0	0
6,834	0	0	6,834	0	6,587	2	247	0	0
3,566	0	0	3,566	0	3,526	1	40	0	0
3,156	0	0	3,156	0	3,139	1	17	0	0
2,472	0	0	2,472	0	1,867	2	605	0	0
6,251	0	0	6,251	0	6,233	2	18	0	0
3,277	0	0	3,277	0	3,277	0	0	0	0
828	0	0	828	0	824	1	4	0	0
2,146	0	0	2,146	0	2,132	1	14	0	0
1,033	0	0	1,033	0	1,015	1	18	0	0
1,033	0	0	1,033	0	1,015	1	18	0	0
30,975	0	0	30,502	473	30,953	4	22	0	0
30,975	0	0	30,502	473	30,953	4	22	0	0
1,196	0	0	0	1,196	1,190	1	6	0	0
1,196	0	0	0	1,196	1,190	1	6	0	0
49,883	0	30	49,853	0	48,806	20	1,077	0	0
29,287	0	30	29,257	0	28,544	12	743	0	0
20,596	0	0	20,596	0	20,262	8	334	0	0
1,847	367	0	1,847	0	2,157	3	57	0	0
1,215	347	0	1,215	0	1,525	2	37	0	0
632	20	0	632	0	632	1	20	0	0

路線別内訳

主要地方道

(平成22年4月1日現在)

路線名	総延長	重用	未供用	実延長	改良率 (%)	舗高装級率 (%)
名護宜野座線	16,799	6,012	0	10,787	100.0	100.0
名護市	13,896	6,012	0	7,884	100.0	100.0
宜野座村	2,903	0	0	2,903	100.0	100.0
名護本部線	17,516	1,842	0	15,674	100.0	100.0
名護市	7,455	66	0	7,389	100.0	100.0
本部町	10,061	1,776	0	8,285	100.0	100.0
名護本部線(旧)	3,415	0	0	3,415	35.2	18.0
名護市	2,079	0	0	2,079	32.5	29.6
本部町	1,336	0	0	1,336	39.4	0.0
屋嘉恩納線	3,666	0	0	3,666	100.0	100.0
恩納村	1,889	0	0	1,889	100.0	100.0
金武町	1,777	0	0	1,777	100.0	100.0
伊計平良川線	22,752	0	3,332	19,420	100.0	100.0
うるま市	22,752	0	3,332	19,420	100.0	100.0
伊計平良川線(旧)	643	0	0	643	100.0	100.0
うるま市	643	0	0	643	100.0	100.0
沖縄北谷線	4,588	0	0	4,588	100.0	100.0
沖縄市	2,008	0	0	2,008	100.0	100.0
北谷町	2,580	0	0	2,580	100.0	100.0
浦添西原線	11,482	1,038	2,625	7,819	100.0	100.0
浦添市	6,356	682	1,599	4,075	100.0	100.0
西原町	5,126	356	1,026	3,744	100.0	100.0
浦添西原線(旧)	1,335	208	0	1,127	100.0	100.0
浦添市	1,335	208	0	1,127	100.0	100.0
沖縄環状線	17,806	1,566	3,667	12,573	100.0	100.0
北中城村	1,453	30	1,334	89	100.0	100.0
うるま市	3,440	23	0	3,417	100.0	100.0
沖縄市	5,928	1,513	0	4,415	100.0	100.0
沖縄市	6,985	0	2,333	4,652	100.0	100.0

単位：メートル

舗 装 率 含 (%)	歩 道 橋	道 路 面 積 (㎡)			歩 道 延 長		改 良 済 延 長	未 改 良 延 長
		道 路 敷	道 路 部	車 道	設 置 延 長	総 延 長		
100.0	0	213,444	128,162	79,954	7,375	13,138	10,787	0
100.0	0	143,671	100,058	56,290	7,079	12,542	7,884	0
100.0	0	69,773	28,104	23,664	296	596	2,903	0
100.0	0	282,686	180,775	112,434	13,640	22,077	15,674	0
100.0	0	124,420	89,532	54,899	7,183	10,737	7,389	0
100.0	0	158,266	91,243	57,535	6,457	11,340	8,285	0
100.0	0	23,758	19,006	15,532	0	0	1,201	2,214
100.0	0	14,491	11,844	9,755	0	0	675	1,404
100.0	0	9,267	7,162	5,777	0	0	526	810
100.0	0	86,726	38,228	24,680	3,662	4,193	3,666	0
100.0	0	46,484	20,268	12,988	1,889	1,896	1,889	0
100.0	0	40,242	17,960	11,692	1,773	2,297	1,777	0
100.0	1	603,827	351,103	208,092	19,297	32,992	19,420	0
100.0	1	603,827	351,103	208,092	19,297	32,992	19,420	0
100.0	1	7,807	6,585	4,194	643	918	643	0
100.0	1	7,807	6,585	4,194	643	918	643	0
100.0	1	120,097	109,374	60,763	4,588	8,455	4,588	0
100.0	0	61,846	52,087	29,528	2,008	3,289	2,008	0
100.0	1	58,251	57,287	31,235	2,580	5,166	2,580	0
100.0	2	152,694	133,445	71,276	7,298	14,551	7,819	0
100.0	2	93,022	76,610	43,100	3,554	7,137	4,075	0
100.0	0	59,672	56,835	28,176	3,744	7,414	3,744	0
100.0	0	9,912	8,809	5,751	398	405	1,127	0
100.0	0	9,912	8,809	5,751	398	405	1,127	0
100.0	4	456,264	391,273	229,278	12,573	24,617	12,573	0
100.0	0	4,426	3,586	1,792	89	178	89	0
100.0	0	123,997	104,365	60,439	3,417	5,218	3,417	0
100.0	4	175,630	139,391	82,791	4,415	8,830	4,415	0
100.0	0	152,211	143,931	84,256	4,652	10,391	4,652	0

路線別内訳

主要地方道

(平成22年4月1日現在)

路線名	改 良 済				未 改 良			
	19.5m 以上	13.0m 以上	5.5m 以上	5.5m 未満	5.5m 以上	3.5m 以上	3.5m 未満	うち自動車 交通不能
名護宜野座線	0	59	10,714	14	0	0	0	0
名護市	0	43	7,827	14	0	0	0	0
宜野座村	0	16	2,887	0	0	0	0	0
名護本部線	6	64	15,413	191	0	0	0	0
名護市	0	53	7,145	191	0	0	0	0
本部町	6	11	8,268	0	0	0	0	0
名護本部線(旧)	0	0	250	951	558	1,101	555	33
名護市	0	0	212	463	475	630	299	33
本部町	0	0	38	488	83	471	256	0
屋嘉恩納線	0	0	3,666	0	0	0	0	0
恩納村	0	0	1,889	0	0	0	0	0
金武町	0	0	1,777	0	0	0	0	0
伊計平良川線	169	5,503	13,075	673	0	0	0	0
うるま市	169	5,503	13,075	673	0	0	0	0
伊計平良川線(旧)	0	34	548	61	0	0	0	0
うるま市	0	34	548	61	0	0	0	0
沖縄北谷線	188	1,142	3,258	0	0	0	0	0
沖縄市	188	840	980	0	0	0	0	0
北谷町	0	302	2,278	0	0	0	0	0
浦添西原線	109	354	7,263	93	0	0	0	0
浦添市	109	324	3,549	93	0	0	0	0
西原町	0	30	3,714	0	0	0	0	0
浦添西原線(旧)	0	0	478	649	0	0	0	0
浦添市	0	0	478	649	0	0	0	0
沖縄環状線	1,183	11,245	145	0	0	0	0	0
北中城村	67	22	0	0	0	0	0	0
うるま市	0	3,417	0	0	0	0	0	0
沖縄市	883	3,532	0	0	0	0	0	0
沖縄市	233	4,274	145	0	0	0	0	0

単位：メートル

舗装済	未舗装	舗装済			道路延長	橋梁		トンネル	
		セメント	アスファルト			個数	延長	個数	延長
			高級	簡易					
10,787	0	0	10,787	0	10,707	6	80	0	0
7,884	0	0	7,884	0	7,852	5	32	0	0
2,903	0	0	2,903	0	2,855	1	48	0	0
15,674	0	0	15,674	0	15,474	12	200	0	0
7,389	0	0	7,389	0	7,335	3	54	0	0
8,285	0	0	8,285	0	8,139	9	146	0	0
3,415	0	0	616	2,799	3,393	3	22	0	0
2,079	0	0	616	1,463	2,079	0	0	0	0
1,336	0	0	0	1,336	1,314	3	22	0	0
3,666	0	524	3,142	0	2,636	5	506	1	524
1,889	0	0	1,889	0	1,538	3	351	0	0
1,777	0	524	1,253	0	1,098	2	155	1	524
19,420	0	0	19,420	0	18,828	4	592	0	0
19,420	0	0	19,420	0	18,828	4	592	0	0
643	0	0	643	0	643	0	0	0	0
643	0	0	643	0	643	0	0	0	0
4,588	0	0	4,588	0	4,588	0	0	0	0
2,008	0	0	2,008	0	2,008	0	0	0	0
2,580	0	0	2,580	0	2,580	0	0	0	0
7,819	0	0	7,819	0	7,768	2	51	0	0
4,075	0	0	4,075	0	4,030	1	45	0	0
3,744	0	0	3,744	0	3,738	1	6	0	0
1,127	0	0	1,127	0	1,127	0	0	0	0
1,127	0	0	1,127	0	1,127	0	0	0	0
12,573	0	0	12,573	0	12,513	3	60	0	0
89	0	0	89	0	89	0	0	0	0
3,417	0	0	3,417	0	3,417	0	0	0	0
4,415	0	0	4,415	0	4,415	0	0	0	0
4,652	0	0	4,652	0	4,592	3	60	0	0

路線別内訳

主要地方道

(平成22年4月1日現在)

路線名	総延長	重用	未供用	実延長	改良率 (%)	舗高装級率 (%)
奥武山米須線	14,559	0	0	14,559	100.0	100.0
那覇市	2,391	0	0	2,391	100.0	100.0
糸満市	8,471	0	0	8,471	100.0	100.0
豊見城市	3,697	0	0	3,697	100.0	100.0
奥武山米須線(旧)	3,878	0	0	3,878	100.0	100.0
那覇市	700	0	0	700	100.0	100.0
糸満市	1,203	0	0	1,203	100.0	100.0
豊見城市	1,975	0	0	1,975	100.0	100.0
南風原知念線	15,256	1,342	0	13,914	100.0	100.0
南風原町	2,161	1,316	0	845	100.0	100.0
南城市	13,095	26	0	13,069	100.0	100.0
南風原知念線(旧)	749	0	0	749	100.0	100.0
南城市	749	0	0	749	100.0	100.0
久米島空港真泊線	13,099	0	0	13,099	100.0	100.0
久米島町	13,099	0	0	13,099	100.0	100.0
久米島空港真泊線(旧)	2,639	0	0	2,639	100.0	12.3
久米島町	2,639	0	0	2,639	100.0	12.3
那覇北中城線	16,968	75	0	16,893	100.0	100.0
那覇市	5,790	75	0	5,715	100.0	100.0
宜野湾市	277	0	0	277	100.0	100.0
北中城村	966	0	0	966	100.0	100.0
中城村	5,554	0	0	5,554	100.0	100.0
西原町	4,381	0	0	4,381	100.0	100.0
那覇北中城線(旧)	3,937	0	0	3,937	14.5	14.5
中城村	617	0	0	617	0.0	0.0
西原町	3,320	0	0	3,320	17.2	17.2
下地島空港佐良浜線	7,226	0	0	7,226	100.0	100.0
宮古島市	7,226	0	0	7,226	100.0	100.0
富野大川線	16,873	0	0	16,873	100.0	100.0
石垣市	16,873	0	0	16,873	100.0	100.0
富野大川線(旧)	2,661	0	0	2,661	0.0	0.8
石垣市	2,661	0	0	2,661	0.0	0.8

単位：メートル

舗装率 簡易含 (%)	歩道橋	道路面積 (㎡)			歩道延長		改良済 延長	未改良 延長
		道路敷	道路部	車道	設置延長	総延長		
100.0	1	323,563	287,232	139,711	13,030	25,955	14,559	0
100.0	1	54,104	52,711	28,764	2,391	4,823	2,391	0
100.0	0	177,163	157,901	70,906	6,942	13,822	8,471	0
100.0	0	92,296	76,620	40,041	3,697	7,310	3,697	0
100.0	0	44,094	39,763	27,361	3,349	6,063	3,878	0
100.0	0	9,142	9,142	5,600	700	1,400	700	0
100.0	0	12,199	11,401	8,171	674	713	1,203	0
100.0	0	22,753	19,220	13,590	1,975	3,950	1,975	0
100.0	0	241,019	177,475	97,651	13,862	20,885	13,914	0
100.0	0	12,755	10,777	6,111	793	1,534	845	0
100.0	0	228,264	166,698	91,540	13,069	19,351	13,069	0
100.0	0	6,099	4,542	3,722	0	0	749	0
100.0	0	6,099	4,542	3,722	0	0	749	0
100.0	0	201,683	156,262	85,057	11,150	22,670	13,099	0
100.0	0	201,683	156,262	85,057	11,150	22,670	13,099	0
100.0	0	22,772	19,358	14,847	841	1,617	2,639	0
100.0	0	22,772	19,358	14,847	841	1,617	2,639	0
100.0	0	323,412	260,012	134,909	16,739	33,363	16,893	0
100.0	0	112,790	103,496	58,110	5,715	11,430	5,715	0
100.0	0	3,543	2,913	1,881	155	265	277	0
100.0	0	25,422	13,425	7,402	958	1,923	966	0
100.0	0	100,139	79,382	38,530	5,554	11,094	5,554	0
100.0	0	81,518	60,796	28,986	4,357	8,651	4,381	0
100.0	0	36,311	29,958	22,053	574	1,138	571	3,366
100.0	0	5,448	3,909	3,271	3	3	0	617
100.0	0	30,863	26,049	18,782	571	1,135	571	2,749
100.0	0	104,435	90,825	45,545	7,193	14,368	7,226	0
100.0	0	104,435	90,825	45,545	7,193	14,368	7,226	0
100.0	0	288,282	176,761	116,864	15,536	17,145	16,873	0
100.0	0	288,282	176,761	116,864	15,536	17,145	16,873	0
22.4	0	30,291	12,656	10,002	0	0	0	2,661
22.4	0	30,291	12,656	10,002	0	0	0	2,661

路線別内訳

主要地方道

(平成22年4月1日現在)

路線名	改 良 済				未 改 良			
	19.5m 以上	13.0m 以上	5.5m 以上	5.5m 未満	5.5m 以上	3.5m 以上	3.5m 未満	うち自動車 交通不能
奥武山米須線	70	1,036	13,453	0	0	0	0	0
那覇市	20	747	1,624	0	0	0	0	0
糸満市	50	8	8,413	0	0	0	0	0
豊見城市	0	281	3,416	0	0	0	0	0
奥武山米須線(旧)	0	0	3,878	0	0	0	0	0
那覇市	0	0	700	0	0	0	0	0
糸満市	0	0	1,203	0	0	0	0	0
豊見城市	0	0	1,975	0	0	0	0	0
南風原知念線	0	262	13,619	33	0	0	0	0
南風原町	0	20	792	33	0	0	0	0
南城市	0	242	12,827	0	0	0	0	0
南風原知念線(旧)	0	0	319	430	0	0	0	0
南城市	0	0	319	430	0	0	0	0
久米島空港真泊線	29	88	12,894	88	0	0	0	0
久米島町	29	88	12,894	88	0	0	0	0
久米島空港真泊線(旧)	0	0	866	1,773	0	0	0	0
久米島町	0	0	866	1,773	0	0	0	0
那覇北中城線	242	465	16,186	0	0	0	0	0
那覇市	242	419	5,054	0	0	0	0	0
宜野湾市	0	0	277	0	0	0	0	0
北中城村	0	9	957	0	0	0	0	0
中城村	0	37	5,517	0	0	0	0	0
西原町	0	0	4,381	0	0	0	0	0
那覇北中城線(旧)	0	9	507	55	1,312	2,035	19	0
中城村	0	0	0	0	116	501	0	0
西原町	0	9	507	55	1,196	1,534	19	0
下地島空港佐良浜線	50	0	6,095	1,081	0	0	0	0
宮古島市	50	0	6,095	1,081	0	0	0	0
富野大川線	9	29	16,835	0	0	0	0	0
石垣市	9	29	16,835	0	0	0	0	0
富野大川線(旧)	0	0	0	0	272	1,104	1,285	0
石垣市	0	0	0	0	272	1,104	1,285	0

単位：メートル

舗装済	未舗装	舗装済			道路延長	橋梁		トンネル	
		セメント	アスファルト			個数	延長	個数	延長
			高級	簡易					
14,559	0	0	14,559	0	14,121	8	281	1	157
2,391	0	0	2,391	0	2,231	1	3	1	157
8,471	0	0	8,471	0	8,413	5	58	0	0
3,697	0	0	3,697	0	3,477	2	220	0	0
3,878	0	0	3,878	0	3,878	0	0	0	0
700	0	0	700	0	700	0	0	0	0
1,203	0	0	1,203	0	1,203	0	0	0	0
1,975	0	0	1,975	0	1,975	0	0	0	0
13,914	0	0	13,914	0	13,226	6	688	0	0
845	0	0	845	0	845	0	0	0	0
13,069	0	0	13,069	0	12,381	6	688	0	0
749	0	0	749	0	749	0	0	0	0
749	0	0	749	0	749	0	0	0	0
13,099	0	0	13,099	0	12,928	7	171	0	0
13,099	0	0	13,099	0	12,928	7	171	0	0
2,639	0	0	324	2,315	2,613	3	26	0	0
2,639	0	0	324	2,315	2,613	3	26	0	0
16,893	0	0	16,893	0	16,614	5	279	0	0
5,715	0	0	5,715	0	5,712	1	3	0	0
277	0	0	277	0	277	0	0	0	0
966	0	0	966	0	706	2	260	0	0
5,554	0	0	5,554	0	5,541	1	13	0	0
4,381	0	0	4,381	0	4,378	1	3	0	0
3,937	0	0	571	3,366	3,932	2	5	0	0
617	0	0	0	617	612	2	5	0	0
3,320	0	0	571	2,749	3,320	0	0	0	0
7,226	0	0	7,226	0	7,151	2	75	0	0
7,226	0	0	7,226	0	7,151	2	75	0	0
16,873	0	1,174	15,699	0	15,193	9	506	1	1,174
16,873	0	1,174	15,699	0	15,193	9	506	1	1,174
596	2,065	22	0	574	2,639	2	22	0	0
596	2,065	22	0	574	2,639	2	22	0	0

路線別内訳
主要地方道

(平成 22年 4月 1日 現在)

路線名	総延長	重用	未供用	実延長	改良率 (%)	舗高装級率 (%)
主要地方道合計	474,752	57,928	10,093	406,731	95.0	94.0
現道計	433,532	56,884	10,093	366,555	99.1	98.3
旧道計	40,087	1,044	0	39,043	57.1	53.8
新道計	1,133	0	0	1,133	100.0	100.0

単位：メートル

舗装率 簡易含 (%)	歩道橋	道路面積 (㎡)			歩道延長		改良済 延長	未改良 延長
		道路敷	道路部	車道	設置延長	総延長		
98.6	13	7,756,057	5,459,541	3,257,876	311,174	505,828	386,533	20,198
100.0	12	7,350,188	5,142,527	3,044,963	298,347	483,853	363,123	3,432
85.0	1	373,699	294,416	203,748	11,794	19,940	22,277	16,766
100.0	0	32,170	22,598	9,165	1,033	2,035	1,133	0

路線別内訳
主要地方道

(平成 22年 4月 1日 現在)

路線名	改良済				未改良			
	19.5m 以上	13.0m 以上	5.5m 以上	5.5m 未満	5.5m 以上	3.5m 以上	3.5m 未満	うち自動車 交通不能
主要地方道合計	2,993	42,075	327,496	13,969	6,367	11,544	2,287	33
現道計	2,993	41,945	314,627	3,558	2,277	1,155	0	0
旧道計	0	103	11,763	10,411	4,090	10,389	2,287	33
新道計	0	27	1,106	0	0	0	0	0

単位：メートル

舗装済	未舗装	舗装済			道路延長	橋梁		トンネル	
		セメント	アスファルト			個数	延長	個数	延長
			高級	簡易					
400,859	5,872	2,839	379,557	18,463	397,266	187	6,943	5	2,522
366,555	0	2,817	357,451	6,287	357,286	169	6,747	5	2,522
33,171	5,872	22	20,973	12,176	38,865	17	178	0	0
1,133	0	0	1,133	0	1,115	1	18	0	0

路線別内訳
一般県道

(平成22年4月1日現在)
北部土木事務所

路線名	総延長	重用	未供用	実延長	改良率 (%)	舗装率 (%)
県道2号線	16,323	1,903	0	14,420	100.0	100.0
国頭村	16,323	1,903	0	14,420	100.0	100.0
県道2号線(旧)	2,585	0	0	2,585	0.0	0.0
国頭村	2,585	0	0	2,585	0.0	0.0
県道9号線	2,633	0	0	2,633	100.0	76.5
大宜味村	2,633	0	0	2,633	100.0	76.5
県道9号線(旧)	863	0	0	863	0.0	80.0
大宜味村	863	0	0	863	0.0	80.0
県道13号線	4,151	0	0	4,151	100.0	100.0
名護市	4,151	0	0	4,151	100.0	100.0
県道13号線(旧)	584	0	0	584	0.0	100.0
名護市	584	0	0	584	0.0	100.0
県道14号線	8,218	0	0	8,218	100.0	100.0
名護市	5,260	0	0	5,260	100.0	100.0
東村	2,958	0	0	2,958	100.0	100.0
県道14号線(旧)	242	0	0	242	0.0	0.0
東村	242	0	0	242	0.0	0.0
県道18号線	9,344	0	0	9,344	100.0	100.0
名護市	9,344	0	0	9,344	100.0	100.0
県道18号線(旧)	1,550	0	0	1,550	100.0	100.0
名護市	1,550	0	0	1,550	100.0	100.0
県道104号線	8,052	0	0	8,052	61.3	61.3
恩納村	4,648	0	0	4,648	100.0	100.0
金武町	3,404	0	0	3,404	8.4	8.4
県道110号線	12,097	0	0	12,097	100.0	86.2
名護市	12,097	0	0	12,097	100.0	86.2
県道110号線(旧)	2,229	0	0	2,229	94.3	100.0
名護市	2,229	0	0	2,229	94.3	100.0
県道114号線	6,071	0	0	6,071	100.0	100.0
本部町	6,071	0	0	6,071	100.0	100.0

単位：メートル

舗 装 率 含 (%)	歩 道 橋	道 路 面 積 (㎡)			歩 道 延 長		改 良 済 延 長	未 改 良 延 長
		道 路 敷	道 路 部	車 道	設 置 延 長	総 延 長		
100.0	0	496,238	110,252	95,815	0	0	14,420	0
100.0	0	496,238	110,252	95,815	0	0	14,420	0
100.0	0	14,126	11,385	8,791	0	0	0	2,585
100.0	0	14,126	11,385	8,791	0	0	0	2,585
100.0	0	32,121	22,452	16,784	699	699	2,633	0
100.0	0	32,121	22,452	16,784	699	699	2,633	0
80.0	0	13,525	8,031	7,168	0	0	0	863
80.0	0	13,525	8,031	7,168	0	0	0	863
100.0	0	53,913	34,537	28,116	520	884	4,151	0
100.0	0	53,913	34,537	28,116	520	884	4,151	0
100.0	0	5,342	3,112	2,528	0	0	0	584
100.0	0	5,342	3,112	2,528	0	0	0	584
100.0	0	78,609	66,960	52,969	1,090	1,090	8,218	0
100.0	0	39,997	39,386	29,883	250	250	5,260	0
100.0	0	38,612	27,574	23,086	840	840	2,958	0
100.0	0	3,117	1,858	1,284	0	0	0	242
100.0	0	3,117	1,858	1,284	0	0	0	242
100.0	0	193,910	92,826	60,474	7,256	7,905	9,344	0
100.0	0	193,910	92,826	60,474	7,256	7,905	9,344	0
100.0	0	9,965	8,786	7,021	0	0	1,550	0
100.0	0	9,965	8,786	7,021	0	0	1,550	0
100.0	0	86,306	69,823	48,032	3,904	3,904	4,934	3,118
100.0	0	44,623	35,758	25,980	1,740	1,740	4,648	0
100.0	0	41,683	34,065	22,052	2,164	2,164	286	3,118
100.0	0	140,657	109,534	76,477	10,985	10,985	12,097	0
100.0	0	140,657	109,534	76,477	10,985	10,985	12,097	0
100.0	0	15,129	15,129	12,312	453	453	2,103	126
100.0	0	15,129	15,129	12,312	453	453	2,103	126
100.0	0	105,708	77,150	45,647	6,071	12,328	6,071	0
100.0	0	105,708	77,150	45,647	6,071	12,328	6,071	0

路線別内訳
一般県道

(平成22年4月1日現在)
北部土木事務所

路線名	改良済				未改良			
	19.5m 以上	13.0m 以上	5.5m 以上	5.5m 未満	5.5m 以上	3.5m 以上	3.5m 未満	うち自動車 交通不能
県道2号線	16	44	14,360	0	0	0	0	0
国頭村	16	44	14,360	0	0	0	0	0
県道2号線(旧)	0	0	0	0	35	847	1,703	0
国頭村	0	0	0	0	35	847	1,703	0
県道9号線	0	0	2,182	451	0	0	0	0
大宜味村	0	0	2,182	451	0	0	0	0
県道9号線(旧)	0	0	0	0	663	200	0	0
大宜味村	0	0	0	0	663	200	0	0
県道13号線	0	0	3,792	359	0	0	0	0
名護市	0	0	3,792	359	0	0	0	0
県道13号線(旧)	0	0	0	0	52	485	47	0
名護市	0	0	0	0	52	485	47	0
県道14号線	0	0	8,218	0	0	0	0	0
名護市	0	0	5,260	0	0	0	0	0
東村	0	0	2,958	0	0	0	0	0
県道14号線(旧)	0	0	0	0	0	242	0	0
東村	0	0	0	0	0	242	0	0
県道18号線	0	72	9,167	105	0	0	0	0
名護市	0	72	9,167	105	0	0	0	0
県道18号線(旧)	0	0	320	1,230	0	0	0	0
名護市	0	0	320	1,230	0	0	0	0
県道104号線	0	0	4,934	0	750	2,368	0	0
恩納村	0	0	4,648	0	0	0	0	0
金武町	0	0	286	0	750	2,368	0	0
県道110号線	0	0	12,097	0	0	0	0	0
名護市	0	0	12,097	0	0	0	0	0
県道110号線(旧)	0	0	2,103	0	0	126	0	0
名護市	0	0	2,103	0	0	126	0	0
県道114号線	0	11	6,060	0	0	0	0	0
本部町	0	11	6,060	0	0	0	0	0

単位：メートル

舗装済	未舗装	舗装済			道路延長	橋梁		トンネル	
		セメント	アスファルト			個数	延長	個数	延長
			高級	簡易					
14,420	0	0	14,420	0	14,189	4	231	0	0
14,420	0	0	14,420	0	14,189	4	231	0	0
2,585	0	0	0	2,585	2,566	1	19	0	0
2,585	0	0	0	2,585	2,566	1	19	0	0
2,633	0	0	2,013	620	2,219	1	173	1	241
2,633	0	0	2,013	620	2,219	1	173	1	241
690	173	0	690	0	863	0	0	0	0
690	173	0	690	0	863	0	0	0	0
4,151	0	0	4,151	0	4,079	3	72	0	0
4,151	0	0	4,151	0	4,079	3	72	0	0
584	0	0	584	0	584	0	0	0	0
584	0	0	584	0	584	0	0	0	0
8,218	0	0	8,218	0	7,850	10	368	0	0
5,260	0	0	5,260	0	4,940	6	320	0	0
2,958	0	0	2,958	0	2,910	4	48	0	0
242	0	0	0	242	242	0	0	0	0
242	0	0	0	242	242	0	0	0	0
9,344	0	658	8,686	0	6,628	17	2,058	3	658
9,344	0	658	8,686	0	6,628	17	2,058	3	658
1,550	0	0	1,550	0	1,535	1	15	0	0
1,550	0	0	1,550	0	1,535	1	15	0	0
8,052	0	0	4,934	3,118	7,984	6	68	0	0
4,648	0	0	4,648	0	4,642	1	6	0	0
3,404	0	0	286	3,118	3,342	5	62	0	0
12,097	0	0	10,423	1,674	11,711	4	386	0	0
12,097	0	0	10,423	1,674	11,711	4	386	0	0
2,229	0	0	2,229	0	2,229	0	0	0	0
2,229	0	0	2,229	0	2,229	0	0	0	0
6,071	0	0	6,071	0	6,057	1	14	0	0
6,071	0	0	6,071	0	6,057	1	14	0	0

路線別内訳
一般県道

(平成22年4月1日現在)
北部土木事務所

路線名	総延長	重用	未供用	実延長	改良率 (%)	舗高装級率 (%)
県道115号線	7,347	0	0	7,347	23.5	23.5
今帰仁村	2,972	0	0	2,972	48.6	48.6
本部町	4,375	0	0	4,375	6.4	6.4
県道115号線(旧)	4,371	0	0	4,371	100.0	100.0
今帰仁村	1,586	0	0	1,586	100.0	100.0
本部町	2,785	0	0	2,785	100.0	100.0
県道118号線	572	308	0	264	0.0	100.0
名護市	572	308	0	264	0.0	100.0
県道123号線	4,245	325	0	3,920	44.0	41.3
今帰仁村	2,645	325	0	2,320	69.8	69.8
本部町	1,600	0	0	1,600	6.6	0.0
県道125号線	2,194	640	0	1,554	100.0	100.0
名護市	2,194	640	0	1,554	100.0	100.0
瀬底健堅線	2,772	0	0	2,772	91.3	95.5
本部町	2,772	0	0	2,772	91.3	95.5
伊江川平線	1,064	0	0	1,064	100.0	0.0
伊江村	1,064	0	0	1,064	100.0	0.0
伊江島空港川平線	4,244	0	0	4,244	100.0	0.0
伊江村	4,244	0	0	4,244	100.0	0.0
田名野甫線	11,915	0	0	11,915	100.0	42.1
伊平屋村	11,915	0	0	11,915	100.0	42.1
田名野甫線(旧)	774	0	0	774	100.0	0.0
伊平屋村	774	0	0	774	100.0	0.0
仲田伊是名線	2,713	0	0	2,713	100.0	100.0
伊是名村	2,713	0	0	2,713	100.0	100.0
諸見勢理客線	3,467	0	0	3,467	100.0	100.0
伊是名村	3,467	0	0	3,467	100.0	100.0
渡久地港線	615	0	0	615	82.1	82.1
本部町	615	0	0	615	82.1	82.1
伊江島環状線	17,533	185	0	17,348	57.6	27.7
伊江村	17,533	185	0	17,348	57.6	27.7

単位：メートル

舗装率 簡易含 (%)	歩道橋	道路面積 (㎡)			歩道延長		改良済 延長	未改良 延長
		道路敷	道路部	車道	設置延長	総延長		
100.0	0	108,752	59,860	43,663	1,960	2,210	1,723	5,624
100.0	0	43,211	25,401	16,729	1,430	1,430	1,443	1,529
100.0	0	65,541	34,459	26,934	530	780	280	4,095
100.0	0	44,101	35,327	26,715	982	982	4,371	0
100.0	0	23,096	14,322	9,995	982	982	1,586	0
100.0	0	21,005	21,005	16,720	0	0	2,785	0
100.0	0	1,762	1,653	1,377	0	0	0	264
100.0	0	1,762	1,653	1,377	0	0	0	264
97.3	0	36,616	25,190	19,533	950	981	1,726	2,194
100.0	0	25,366	16,978	12,980	950	981	1,620	700
93.4	0	11,250	8,212	6,553	0	0	106	1,494
100.0	0	21,961	16,684	10,393	1,403	1,451	1,554	0
100.0	0	21,961	16,684	10,393	1,403	1,451	1,554	0
95.5	0	35,323	25,181	17,563	1,932	1,932	2,531	241
95.5	0	35,323	25,181	17,563	1,932	1,932	2,531	241
100.0	0	14,731	12,930	7,878	455	876	1,064	0
100.0	0	14,731	12,930	7,878	455	876	1,064	0
100.0	0	57,575	40,441	25,916	800	830	4,244	0
100.0	0	57,575	40,441	25,916	800	830	4,244	0
100.0	0	125,415	110,865	78,845	6,659	7,510	11,915	0
100.0	0	125,415	110,865	78,845	6,659	7,510	11,915	0
100.0	0	4,417	4,288	3,483	0	0	774	0
100.0	0	4,417	4,288	3,483	0	0	774	0
100.0	0	43,256	31,506	17,099	2,532	3,637	2,713	0
100.0	0	43,256	31,506	17,099	2,532	3,637	2,713	0
100.0	0	46,480	33,054	20,568	3,111	3,256	3,467	0
100.0	0	46,480	33,054	20,568	3,111	3,256	3,467	0
100.0	0	5,612	5,612	3,406	550	1,071	505	110
100.0	0	5,612	5,612	3,406	550	1,071	505	110
100.0	0	184,995	149,200	97,587	3,091	3,756	10,001	7,347
100.0	0	184,995	149,200	97,587	3,091	3,756	10,001	7,347

路線別内訳
一般県道

(平成22年4月1日現在)
北部土木事務所

路線名	改良済				未改良			
	19.5m 以上	13.0m 以上	5.5m 以上	5.5m 未満	5.5m 以上	3.5m 以上	3.5m 未満	うち自動車 交通不能
県道115号線	0	0	1,723	0	3,845	1,779	0	0
今帰仁村	0	0	1,443	0	883	646	0	0
本部町	0	0	280	0	2,962	1,133	0	0
県道115号線(旧)	0	0	4,166	205	0	0	0	0
今帰仁村	0	0	1,531	55	0	0	0	0
本部町	0	0	2,635	150	0	0	0	0
県道118号線	0	0	0	0	37	227	0	0
名護市	0	0	0	0	37	227	0	0
県道123号線	0	0	1,726	0	0	2,194	0	0
今帰仁村	0	0	1,620	0	0	700	0	0
本部町	0	0	106	0	0	1,494	0	0
県道125号線	0	0	1,554	0	0	0	0	0
名護市	0	0	1,554	0	0	0	0	0
瀬底健堅線	0	0	2,531	0	19	25	197	0
本部町	0	0	2,531	0	19	25	197	0
伊江川平線	0	0	1,064	0	0	0	0	0
伊江村	0	0	1,064	0	0	0	0	0
伊江島空港川平線	0	0	1,800	2,444	0	0	0	0
伊江村	0	0	1,800	2,444	0	0	0	0
田名野甫線	0	18	10,384	1,513	0	0	0	0
伊平屋村	0	18	10,384	1,513	0	0	0	0
田名野甫線(旧)	0	0	0	774	0	0	0	0
伊平屋村	0	0	0	774	0	0	0	0
仲田伊是名線	0	0	2,639	74	0	0	0	0
伊是名村	0	0	2,639	74	0	0	0	0
諸見勢理客線	0	10	3,085	372	0	0	0	0
伊是名村	0	10	3,085	372	0	0	0	0
渡久地港線	0	0	505	0	110	0	0	0
本部町	0	0	505	0	110	0	0	0
伊江島環状線	0	0	10,001	0	0	4,973	2,374	0
伊江村	0	0	10,001	0	0	4,973	2,374	0

単位：メートル

舗装済	未舗装	舗装済			道路延長	橋梁		トンネル	
		セメント	アスファルト			個数	延長	個数	延長
			高級	簡易					
7,347	0	0	1,723	5,624	6,859	3	488	0	0
2,972	0	0	1,443	1,529	2,972	0	0	0	0
4,375	0	0	280	4,095	3,887	3	488	0	0
4,371	0	0	4,371	0	4,371	0	0	0	0
1,586	0	0	1,586	0	1,586	0	0	0	0
2,785	0	0	2,785	0	2,785	0	0	0	0
264	0	0	264	0	258	1	6	0	0
264	0	0	264	0	258	1	6	0	0
3,814	106	0	1,620	2,194	3,846	5	74	0	0
2,320	0	0	1,620	700	2,288	2	32	0	0
1,494	106	0	0	1,494	1,558	3	42	0	0
1,554	0	0	1,554	0	1,536	2	18	0	0
1,554	0	0	1,554	0	1,536	2	18	0	0
2,646	126	0	2,646	0	2,010	1	762	0	0
2,646	126	0	2,646	0	2,010	1	762	0	0
1,064	0	0	0	1,064	1,064	0	0	0	0
1,064	0	0	0	1,064	1,064	0	0	0	0
4,244	0	0	0	4,244	4,244	0	0	0	0
4,244	0	0	0	4,244	4,244	0	0	0	0
11,915	0	679	4,333	6,903	11,427	7	488	0	0
11,915	0	679	4,333	6,903	11,427	7	488	0	0
774	0	0	0	774	774	0	0	0	0
774	0	0	0	774	774	0	0	0	0
2,713	0	0	2,713	0	2,713	0	0	0	0
2,713	0	0	2,713	0	2,713	0	0	0	0
3,467	0	0	3,467	0	3,450	2	17	0	0
3,467	0	0	3,467	0	3,450	2	17	0	0
615	0	0	505	110	615	0	0	0	0
615	0	0	505	110	615	0	0	0	0
17,342	6	0	4,800	12,542	17,348	0	0	0	0
17,342	6	0	4,800	12,542	17,348	0	0	0	0

路線別内訳
一般県道

(平成22年4月1日現在)
北部土木事務所

路線名	総延長	重用	未供用	実延長	改良率 (%)	舗高装級率 (%)
漢那松田線	6,349	0	0	6,349	100.0	100.0
宜野座村	6,349	0	0	6,349	100.0	100.0
渡久地山之端線	6,520	0	6,520	0	0.0	0.0
名護市	2,000	0	2,000	0	0.0	0.0
本部町	4,520	0	4,520	0	0.0	0.0
古宇利屋我地線	3,432	0	0	3,432	100.0	100.0
名護市	1,695	0	0	1,695	100.0	100.0
今帰仁村	1,737	0	0	1,737	100.0	100.0
屋我地仲宗根線	2,180	0	990	1,190	100.0	100.0
名護市	500	0	500	0	0.0	0.0
今帰仁村	1,680	0	490	1,190	100.0	100.0
事務所計	157,249	3,361	7,510	146,378	84.1	71.2
現道計	144,051	3,361	7,510	133,180	85.8	71.2
旧道計	13,198	0	0	13,198	66.7	71.4

単位：メートル

舗装率 簡易含 (%)	歩道橋	道路面積 (㎡)			歩道延長		改良済 延長	未改良 延長
		道路敷	道路部	車道	設置延長	総延長		
100.0	0	143,571	80,576	42,500	6,349	6,386	6,349	0
100.0	0	143,571	80,576	42,500	6,349	6,386	6,349	0
0.0	0	0	0	0	0	0	0	0
0.0	0	0	0	0	0	0	0	0
0.0	0	0	0	0	0	0	0	0
100.0	0	61,454	25,679	21,234	3,278	3,278	3,432	0
100.0	0	24,609	12,672	10,444	1,681	1,681	1,695	0
100.0	0	36,845	13,007	10,790	1,597	1,597	1,737	0
100.0	0	39,106	20,825	11,305	1,190	2,380	1,190	0
0.0	0	0	0	0	0	0	0	0
100.0	0	39,106	20,825	11,305	1,190	2,380	1,190	0
99.7	0	2,223,793	1,310,706	912,483	66,220	78,784	123,080	23,298
99.8	0	2,114,071	1,222,790	843,181	64,785	77,349	114,282	18,898
98.7	0	109,722	87,916	69,302	1,435	1,435	8,798	4,400

路線別内訳
一般県道

(平成22年4月1日現在)
北部土木事務所

路線名	改良済				未改良			
	19.5m 以上	13.0m 以上	5.5m 以上	5.5m 未満	5.5m 以上	3.5m 以上	3.5m 未満	うち自動車 交通不能
漢那松田線	0	16	6,333	0	0	0	0	0
宜野座村	0	16	6,333	0	0	0	0	0
渡久地山之端線	0	0	0	0	0	0	0	0
名護市	0	0	0	0	0	0	0	0
本部町	0	0	0	0	0	0	0	0
古宇利屋我地線	0	0	3,432	0	0	0	0	0
名護市	0	0	1,695	0	0	0	0	0
今帰仁村	0	0	1,737	0	0	0	0	0
屋我地仲宗根線	0	0	1,190	0	0	0	0	0
名護市	0	0	0	0	0	0	0	0
今帰仁村	0	0	1,190	0	0	0	0	0
事務所計	16	171	115,366	7,527	5,511	13,466	4,321	0
現道計	16	171	108,777	5,318	4,761	11,566	2,571	0
旧道計	0	0	6,589	2,209	750	1,900	1,750	0

単位：メートル

舗装済	未舗装	舗装済			道路延長	橋梁		トンネル	
		セメント	アスファルト			個数	延長	個数	延長
			高級	簡易					
6,349	0	0	6,349	0	6,166	3	183	0	0
6,349	0	0	6,349	0	6,166	3	183	0	0
0	0	0	0	0	0	0	0	0	0
0	0	0	0	0	0	0	0	0	0
0	0	0	0	0	0	0	0	0	0
3,432	0	0	3,432	0	1,357	5	2,075	0	0
1,695	0	0	1,695	0	560	3	1,135	0	0
1,737	0	0	1,737	0	797	2	940	0	0
1,190	0	0	1,190	0	1,190	0	0	0	0
0	0	0	0	0	0	0	0	0	0
1,190	0	0	1,190	0	1,190	0	0	0	0
145,967	411	1,337	102,936	41,694	137,964	77	7,515	4	899
132,942	238	1,337	93,512	38,093	124,800	75	7,481	4	899
13,025	173	0	9,424	3,601	13,164	2	34	0	0

路線別内訳
一般県道

(平成22年4月1日現在)
中部土木事務所

路線名	総延長	重用	未供用	実延長	改良率(%)	舗高装級率(%)
県道6号線	21,219	1,182	0	20,037	100.0	100.0
恩納村	8,894	1,119	0	7,775	100.0	100.0
読谷村	8,561	0	0	8,561	100.0	100.0
うるま市	3,764	63	0	3,701	100.0	100.0
県道6号線(旧)	159	0	0	159	100.0	100.0
恩納村	159	0	0	159	100.0	100.0
県道8号線	13,625	4,435	0	9,190	100.0	100.0
うるま市	13,625	4,435	0	9,190	100.0	100.0
県道12号線	3,374	0	0	3,374	100.0	100.0
読谷村	3,374	0	0	3,374	100.0	100.0
県道16号線	17,031	7,433	0	9,598	92.4	92.4
沖縄市	4,681	3,854	0	827	100.0	100.0
読谷村	1,294	410	0	884	100.0	100.0
嘉手納町	3,137	3,137	0	0	0.0	0.0
うるま市	7,919	32	0	7,887	90.7	90.7
県道20号線	3,399	0	0	3,399	100.0	100.0
沖縄市	3,399	0	0	3,399	100.0	100.0
県道20号線(旧)	590	0	0	590	0.0	0.0
沖縄市	590	0	0	590	0.0	0.0
県道22号線	3,206	0	0	3,206	100.0	100.0
沖縄市	1,566	0	0	1,566	100.0	100.0
北中城村	1,640	0	0	1,640	100.0	100.0
県道22号線(旧)	333	0	0	333	100.0	100.0
沖縄市	333	0	0	333	100.0	100.0
県道24号線	4,312	162	0	4,150	100.0	100.0
沖縄市	1,614	122	0	1,492	100.0	100.0
北谷町	2,698	40	0	2,658	100.0	100.0
県道26号線	2,899	0	0	2,899	100.0	100.0
沖縄市	2,899	0	0	2,899	100.0	100.0
県道26号線(旧)	245	0	0	245	100.0	100.0
沖縄市	245	0	0	245	100.0	100.0

単位：メートル

舗装率 簡易含 (%)	歩道橋	道路面積 (㎡)			歩道延長		改良済 延長	未改良 延長
		道路敷	道路部	車道	設置延長	総延長		
100.0	0	324,646	278,608	149,710	19,540	37,474	20,037	0
100.0	0	124,147	98,145	52,355	7,278	13,100	7,775	0
100.0	0	134,259	124,358	69,505	8,561	16,982	8,561	0
100.0	0	66,240	56,105	27,850	3,701	7,392	3,701	0
100.0	0	2,310	1,556	1,372	0	0	159	0
100.0	0	2,310	1,556	1,372	0	0	159	0
100.0	0	154,676	134,364	65,225	8,190	15,094	9,190	0
100.0	0	154,676	134,364	65,225	8,190	15,094	9,190	0
100.0	0	39,502	35,282	21,396	2,371	4,530	3,374	0
100.0	0	39,502	35,282	21,396	2,371	4,530	3,374	0
100.0	0	147,497	129,612	70,155	9,127	17,936	8,867	731
100.0	0	15,132	14,909	8,465	827	1,654	827	0
100.0	0	13,701	12,654	6,705	884	1,767	884	0
0.0	0	0	0	0	0	0	0	0
100.0	0	118,664	102,049	54,985	7,416	14,515	7,156	731
100.0	0	67,509	63,536	34,444	3,399	6,755	3,399	0
100.0	0	67,509	63,536	34,444	3,399	6,755	3,399	0
100.0	0	4,650	3,755	3,145	0	0	0	590
100.0	0	4,650	3,755	3,145	0	0	0	590
100.0	0	63,774	43,460	24,314	2,630	4,683	3,206	0
100.0	0	25,721	22,815	10,095	1,566	3,138	1,566	0
100.0	0	38,053	20,645	14,219	1,064	1,545	1,640	0
100.0	0	4,978	3,810	3,230	0	0	333	0
100.0	0	4,978	3,810	3,230	0	0	333	0
100.0	0	57,750	52,762	29,775	3,098	5,070	4,150	0
100.0	0	25,890	24,754	13,212	1,363	2,637	1,492	0
100.0	0	31,860	28,008	16,563	1,735	2,433	2,658	0
100.0	0	51,818	45,433	25,760	2,802	4,378	2,899	0
100.0	0	51,818	45,433	25,760	2,802	4,378	2,899	0
100.0	0	3,834	2,281	1,967	19	19	245	0
100.0	0	3,834	2,281	1,967	19	19	245	0

路線別内訳
一般県道

(平成22年4月1日現在)
中部土木事務所

路線名	改良済				未改良			
	19.5m 以上	13.0m 以上	5.5m 以上	5.5m 未満	5.5m 以上	3.5m 以上	3.5m 未満	うち自動車 交通不能
県道6号線	0	202	19,835	0	0	0	0	0
恩納村	0	86	7,689	0	0	0	0	0
読谷村	0	43	8,518	0	0	0	0	0
うるま市	0	73	3,628	0	0	0	0	0
県道6号線(旧)	0	0	159	0	0	0	0	0
恩納村	0	0	159	0	0	0	0	0
県道8号線	0	0	9,190	0	0	0	0	0
うるま市	0	0	9,190	0	0	0	0	0
県道12号線	0	7	3,288	79	0	0	0	0
読谷村	0	7	3,288	79	0	0	0	0
県道16号線	11	40	8,762	54	595	136	0	0
沖縄市	0	34	793	0	0	0	0	0
読谷村	11	0	868	5	0	0	0	0
嘉手納町	0	0	0	0	0	0	0	0
うるま市	0	6	7,101	49	595	136	0	0
県道20号線	0	519	2,880	0	0	0	0	0
沖縄市	0	519	2,880	0	0	0	0	0
県道20号線(旧)	0	0	0	0	241	278	71	0
沖縄市	0	0	0	0	241	278	71	0
県道22号線	0	24	3,182	0	0	0	0	0
沖縄市	0	0	1,566	0	0	0	0	0
北中城村	0	24	1,616	0	0	0	0	0
県道22号線(旧)	0	0	333	0	0	0	0	0
沖縄市	0	0	333	0	0	0	0	0
県道24号線	0	0	3,798	352	0	0	0	0
沖縄市	0	0	1,492	0	0	0	0	0
北谷町	0	0	2,306	352	0	0	0	0
県道26号線	0	211	2,688	0	0	0	0	0
沖縄市	0	211	2,688	0	0	0	0	0
県道26号線(旧)	9	0	236	0	0	0	0	0
沖縄市	9	0	236	0	0	0	0	0

単位：メートル

舗装済	未舗装	舗装済			道路延長	橋梁		トンネル	
		セメント	アスファルト			個数	延長	個数	延長
			高級	簡易					
20,037	0	0	20,037	0	19,910	9	127	0	0
7,775	0	0	7,775	0	7,686	7	89	0	0
8,561	0	0	8,561	0	8,528	1	33	0	0
3,701	0	0	3,701	0	3,696	1	5	0	0
159	0	0	159	0	159	0	0	0	0
159	0	0	159	0	159	0	0	0	0
9,190	0	0	9,190	0	9,142	3	48	0	0
9,190	0	0	9,190	0	9,142	3	48	0	0
3,374	0	0	3,374	0	3,374	0	0	0	0
3,374	0	0	3,374	0	3,374	0	0	0	0
9,598	0	0	8,867	731	9,591	2	7	0	0
827	0	0	827	0	827	0	0	0	0
884	0	0	884	0	884	0	0	0	0
0	0	0	0	0	0	0	0	0	0
7,887	0	0	7,156	731	7,880	2	7	0	0
3,399	0	0	3,399	0	3,375	2	24	0	0
3,399	0	0	3,399	0	3,375	2	24	0	0
590	0	0	0	590	590	0	0	0	0
590	0	0	0	590	590	0	0	0	0
3,206	0	0	3,206	0	3,206	0	0	0	0
1,566	0	0	1,566	0	1,566	0	0	0	0
1,640	0	0	1,640	0	1,640	0	0	0	0
333	0	0	333	0	333	0	0	0	0
333	0	0	333	0	333	0	0	0	0
4,150	0	0	4,150	0	4,150	0	0	0	0
1,492	0	0	1,492	0	1,492	0	0	0	0
2,658	0	0	2,658	0	2,658	0	0	0	0
2,899	0	0	2,899	0	2,831	2	68	0	0
2,899	0	0	2,899	0	2,831	2	68	0	0
245	0	0	245	0	245	0	0	0	0
245	0	0	245	0	245	0	0	0	0

路線別内訳
一般県道

(平成22年4月1日現在)
中部土木事務所

路線名	総延長	重用	未供用	実延長	改良率 (%)	舗高装級率 (%)
浜比嘉平安座線	2,272	0	0	2,272	100.0	100.0
うるま市	2,272	0	0	2,272	100.0	100.0
宜野湾南風原線	11,055	3,131	0	7,924	100.0	100.0
那覇市	4,400	2,311	0	2,089	100.0	100.0
宜野湾市	402	0	0	402	100.0	100.0
浦添市	2,803	41	0	2,762	100.0	100.0
西原町	255	0	0	255	100.0	100.0
南風原町	3,195	779	0	2,416	100.0	100.0
与那城具志川線	11,098	1,100	6,895	3,103	100.0	75.8
うるま市	11,098	1,100	6,895	3,103	100.0	75.8
県道32号線	1,658	0	0	1,658	100.0	100.0
宜野湾市	786	0	0	786	100.0	100.0
中城村	872	0	0	872	100.0	100.0
県道32号線(旧)	604	0	0	604	100.0	100.0
宜野湾市	393	0	0	393	100.0	100.0
中城村	211	0	0	211	100.0	100.0
具志川沖縄線	6,839	428	0	6,411	100.0	100.0
沖縄市	3,125	0	0	3,125	100.0	100.0
うるま市	3,714	428	0	3,286	100.0	100.0
具志川沖縄線(新)	4,078	0	4,078	0	0.0	0.0
うるま市	4,078	0	4,078	0	0.0	0.0
宜野湾西原線	6,336	94	0	6,242	100.0	100.0
宜野湾市	3,363	57	0	3,306	100.0	100.0
西原町	2,973	37	0	2,936	100.0	100.0
宜野湾西原線(旧)	3,053	661	0	2,392	64.0	65.6
宜野湾市	611	34	0	577	100.0	100.0
西原町	2,442	627	0	1,815	52.6	54.7
県道35号線	5,387	2,094	0	3,293	100.0	100.0
宜野湾市	662	0	0	662	100.0	100.0
北中城村	151	0	0	151	100.0	100.0
中城村	4,574	2,094	0	2,480	100.0	100.0

単位：メートル

舗装率 簡易含 (%)	歩道橋	道路面積 (㎡)			歩道延長		改良済 延長	未改良 延長
		道路敷	道路部	車道	設置延長	総延長		
100.0	0	31,150	24,142	14,068	1,700	2,552	2,272	0
100.0	0	31,150	24,142	14,068	1,700	2,552	2,272	0
100.0	2	178,005	141,079	81,572	7,775	14,640	7,924	0
100.0	0	35,343	31,024	17,443	1,967	3,908	2,089	0
100.0	1	8,409	7,375	5,231	402	808	402	0
100.0	1	70,364	59,821	38,277	2,762	5,470	2,762	0
100.0	0	7,149	5,729	2,463	255	516	255	0
100.0	0	56,740	37,130	18,158	2,389	3,938	2,416	0
100.0	0	66,979	44,214	20,449	3,078	6,178	3,103	0
100.0	0	66,979	44,214	20,449	3,078	6,178	3,103	0
100.0	0	26,078	23,285	10,997	1,658	3,356	1,658	0
100.0	0	12,581	11,969	5,471	786	1,617	786	0
100.0	0	13,497	11,316	5,526	872	1,739	872	0
100.0	0	4,774	4,608	3,593	0	0	604	0
100.0	0	2,999	2,923	2,323	0	0	393	0
100.0	0	1,775	1,685	1,270	0	0	211	0
100.0	0	109,057	101,863	59,311	5,127	9,563	6,411	0
100.0	0	41,225	38,804	21,309	2,779	5,274	3,125	0
100.0	0	67,832	63,059	38,002	2,348	4,289	3,286	0
0.0	0	0	0	0	0	0	0	0
0.0	0	0	0	0	0	0	0	0
100.0	0	160,827	124,578	66,620	6,242	12,481	6,242	0
100.0	0	64,473	62,544	35,893	3,306	6,603	3,306	0
100.0	0	96,354	62,034	30,727	2,936	5,878	2,936	0
100.0	0	22,092	17,028	12,411	411	770	1,531	861
100.0	0	4,229	3,934	3,329	0	0	577	0
100.0	0	17,863	13,094	9,082	411	770	954	861
100.0	0	72,067	41,426	22,633	2,683	3,732	3,293	0
100.0	0	11,239	11,159	5,505	662	1,317	662	0
100.0	0	4,554	2,825	1,352	151	300	151	0
100.0	0	56,274	27,442	15,776	1,870	2,115	2,480	0

路線別内訳
一般県道

(平成22年4月1日現在)
中部土木事務所

路線名	改良済				未改良			
	19.5m以上	13.0m以上	5.5m以上	5.5m未満	5.5m以上	3.5m以上	3.5m未満	うち自動車交通不能
浜比嘉平安座線	0	0	2,272	0	0	0	0	0
うるま市	0	0	2,272	0	0	0	0	0
宜野湾南風原線	252	2,784	4,888	0	0	0	0	0
那覇市	200	0	1,889	0	0	0	0	0
宜野湾市	0	296	106	0	0	0	0	0
浦添市	52	2,079	631	0	0	0	0	0
西原町	0	13	242	0	0	0	0	0
南風原町	0	396	2,020	0	0	0	0	0
与那城具志川線	0	20	3,083	0	0	0	0	0
うるま市	0	20	3,083	0	0	0	0	0
県道32号線	0	0	1,600	58	0	0	0	0
宜野湾市	0	0	786	0	0	0	0	0
中城村	0	0	814	58	0	0	0	0
県道32号線(旧)	0	0	538	66	0	0	0	0
宜野湾市	0	0	351	42	0	0	0	0
中城村	0	0	187	24	0	0	0	0
具志川沖縄線	19	777	5,420	195	0	0	0	0
沖縄市	19	73	2,918	115	0	0	0	0
うるま市	0	704	2,502	80	0	0	0	0
具志川沖縄線(新)	0	0	0	0	0	0	0	0
うるま市	0	0	0	0	0	0	0	0
宜野湾西原線	0	75	6,167	0	0	0	0	0
宜野湾市	0	0	3,306	0	0	0	0	0
西原町	0	75	2,861	0	0	0	0	0
宜野湾西原線(旧)	0	0	1,050	481	18	446	397	0
宜野湾市	0	0	320	257	0	0	0	0
西原町	0	0	730	224	18	446	397	0
県道35号線	0	0	3,293	0	0	0	0	0
宜野湾市	0	0	662	0	0	0	0	0
北中城村	0	0	151	0	0	0	0	0
中城村	0	0	2,480	0	0	0	0	0

単位：メートル

舗装済	未舗装	舗装済			道路延長	橋梁		トンネル	
		セメント	アスファルト			個数	延長	個数	延長
			高級	簡易					
2,272	0	0	2,272	0	1,372	1	900	0	0
2,272	0	0	2,272	0	1,372	1	900	0	0
7,924	0	0	7,924	0	7,863	4	61	0	0
2,089	0	0	2,089	0	2,073	1	16	0	0
402	0	0	402	0	386	1	16	0	0
2,762	0	0	2,762	0	2,744	1	18	0	0
255	0	0	255	0	255	0	0	0	0
2,416	0	0	2,416	0	2,405	1	11	0	0
3,103	0	0	2,353	750	2,913	1	190	0	0
3,103	0	0	2,353	750	2,913	1	190	0	0
1,658	0	0	1,658	0	1,624	1	34	0	0
786	0	0	786	0	786	0	0	0	0
872	0	0	872	0	838	1	34	0	0
604	0	0	604	0	604	0	0	0	0
393	0	0	393	0	393	0	0	0	0
211	0	0	211	0	211	0	0	0	0
6,411	0	0	6,411	0	6,376	13	35	0	0
3,125	0	0	3,125	0	3,125	0	0	0	0
3,286	0	0	3,286	0	3,251	13	35	0	0
0	0	0	0	0	0	0	0	0	0
0	0	0	0	0	0	0	0	0	0
6,242	0	0	6,242	0	6,242	0	0	0	0
3,306	0	0	3,306	0	3,306	0	0	0	0
2,936	0	0	2,936	0	2,936	0	0	0	0
2,392	0	40	1,530	822	2,369	1	23	0	0
577	0	0	577	0	577	0	0	0	0
1,815	0	40	953	822	1,792	1	23	0	0
3,293	0	0	3,293	0	3,293	0	0	0	0
662	0	0	662	0	662	0	0	0	0
151	0	0	151	0	151	0	0	0	0
2,480	0	0	2,480	0	2,480	0	0	0	0

路線別内訳
一般県道

(平成22年4月1日現在)
中部土木事務所

路線名	総延長	重用	未供用	実延長	改良率 (%)	舗高装級率 (%)
県道35号線(旧)	276	0	0	276	100.0	100.0
中城村	276	0	0	276	100.0	100.0
県道36号線	6,889	532	0	6,357	69.6	69.6
沖縄市	1,088	0	0	1,088	100.0	100.0
うるま市	5,801	532	0	5,269	63.4	63.4
県道36号線(旧)	4,079	99	0	3,980	39.5	39.5
沖縄市	669	0	0	669	0.4	0.4
うるま市	3,410	99	0	3,311	47.4	47.4
県道37号線	8,617	598	0	8,019	83.2	83.2
うるま市	8,617	598	0	8,019	83.2	83.2
県道37号線(旧)	4,093	0	0	4,093	35.0	35.0
うるま市	4,093	0	0	4,093	35.0	35.0
県道130号線	1,641	0	0	1,641	100.0	100.0
北谷町	1,325	0	0	1,325	100.0	100.0
北中城村	316	0	0	316	100.0	100.0
県道146号線	4,288	0	0	4,288	100.0	100.0
北中城村	2,454	0	0	2,454	100.0	100.0
中城村	1,834	0	0	1,834	100.0	100.0
県道153号線	5,888	381	0	5,507	85.9	85.9
那覇市	697	0	0	697	0.0	0.0
浦添市	5,191	381	0	4,810	98.4	98.4
県道153号線(旧)	216	0	0	216	100.0	0.0
浦添市	216	0	0	216	100.0	0.0
県道155号線	3,256	0	0	3,256	100.0	100.0
那覇市	38	0	0	38	100.0	100.0
西原町	3,218	0	0	3,218	100.0	100.0
県道155号線(旧)	1,778	0	0	1,778	100.0	100.0
那覇市	368	0	0	368	100.0	100.0
西原町	1,410	0	0	1,410	100.0	100.0
具志川環状線	8,474	245	0	8,229	100.0	100.0
沖縄市	814	0	0	814	100.0	100.0
うるま市	7,660	245	0	7,415	100.0	100.0

単位：メートル

舗装率 簡易含 (%)	歩道橋	道路面積 (㎡)			歩道延長		改良済 延長	未改良 延長
		道路敷	道路部	車道	設置延長	総延長		
100.0	0	2,662	1,892	1,616	0	0	276	0
100.0	0	2,662	1,892	1,616	0	0	276	0
100.0	0	129,172	91,430	53,327	4,467	8,314	4,427	1,930
100.0	0	32,742	20,170	11,087	1,088	2,174	1,088	0
100.0	0	96,430	71,260	42,240	3,379	6,140	3,339	1,930
100.0	0	37,491	32,057	23,437	1,360	1,407	1,571	2,409
100.0	0	6,355	5,448	3,998	299	297	3	666
100.0	0	31,136	26,609	19,439	1,061	1,110	1,568	1,743
100.0	0	155,455	99,873	52,698	6,879	12,132	6,669	1,350
100.0	0	155,455	99,873	52,698	6,879	12,132	6,669	1,350
100.0	0	32,523	28,024	17,293	1,219	2,426	1,433	2,660
100.0	0	32,523	28,024	17,293	1,219	2,426	1,433	2,660
100.0	0	46,602	41,436	26,215	1,641	3,282	1,641	0
100.0	0	37,721	33,750	21,160	1,325	2,650	1,325	0
100.0	0	8,881	7,686	5,055	316	632	316	0
100.0	0	64,745	51,531	27,524	4,272	6,662	4,288	0
100.0	0	30,928	28,109	15,149	2,438	4,053	2,454	0
100.0	0	33,817	23,422	12,375	1,834	2,609	1,834	0
100.0	0	108,633	92,088	47,810	5,144	10,128	4,732	775
100.0	0	5,349	5,210	3,969	338	776	0	697
100.0	0	103,284	86,878	43,841	4,806	9,352	4,732	78
100.0	0	2,057	2,005	1,282	216	356	216	0
100.0	0	2,057	2,005	1,282	216	356	216	0
100.0	0	55,642	38,696	20,869	3,256	4,824	3,256	0
100.0	0	803	478	278	38	81	38	0
100.0	0	54,839	38,218	20,591	3,218	4,743	3,218	0
100.0	0	18,747	16,506	10,593	1,601	1,907	1,778	0
100.0	0	4,910	4,304	2,322	316	614	368	0
100.0	0	13,837	12,202	8,271	1,285	1,293	1,410	0
100.0	0	192,225	160,806	81,117	8,229	16,410	8,229	0
100.0	0	22,630	16,505	5,355	814	1,625	814	0
100.0	0	169,595	144,301	75,762	7,415	14,785	7,415	0

路線別内訳
一般県道

(平成22年4月1日現在)
中部土木事務所

路線名	改良済				未改良			
	19.5m 以上	13.0m 以上	5.5m 以上	5.5m 未満	5.5m 以上	3.5m 以上	3.5m 未満	うち自動車 交通不能
県道35号線(旧)	0	0	220	56	0	0	0	0
中城村	0	0	220	56	0	0	0	0
県道36号線	0	22	4,405	0	855	1,064	11	0
沖縄市	0	0	1,088	0	0	0	0	0
うるま市	0	22	3,317	0	855	1,064	11	0
県道36号線(旧)	0	0	1,396	175	1,105	1,304	0	0
沖縄市	0	0	3	0	439	227	0	0
うるま市	0	0	1,393	175	666	1,077	0	0
県道37号線	0	0	6,669	0	991	359	0	0
うるま市	0	0	6,669	0	991	359	0	0
県道37号線(旧)	0	0	1,433	0	4	721	1,935	0
うるま市	0	0	1,433	0	4	721	1,935	0
県道130号線	0	1,641	0	0	0	0	0	0
北谷町	0	1,325	0	0	0	0	0	0
北中城村	0	316	0	0	0	0	0	0
県道146号線	0	0	4,288	0	0	0	0	0
北中城村	0	0	2,454	0	0	0	0	0
中城村	0	0	1,834	0	0	0	0	0
県道153号線	0	853	3,873	6	451	324	0	0
那覇市	0	0	0	0	373	324	0	0
浦添市	0	853	3,873	6	78	0	0	0
県道153号線(旧)	0	0	158	58	0	0	0	0
浦添市	0	0	158	58	0	0	0	0
県道155号線	0	0	3,127	129	0	0	0	0
那覇市	0	0	38	0	0	0	0	0
西原町	0	0	3,089	129	0	0	0	0
県道155号線(旧)	0	0	1,187	591	0	0	0	0
那覇市	0	0	331	37	0	0	0	0
西原町	0	0	856	554	0	0	0	0
具志川環状線	0	42	8,187	0	0	0	0	0
沖縄市	0	0	814	0	0	0	0	0
うるま市	0	42	7,373	0	0	0	0	0

単位：メートル

舗装済	未舗装	舗装済			道路延長	橋梁		トンネル	
		セメント	アスファルト			個数	延長	個数	延長
			高級	簡易					
276	0	0	276	0	276	0	0	0	0
276	0	0	276	0	276	0	0	0	0
6,357	0	0	4,427	1,930	6,269	8	88	0	0
1,088	0	0	1,088	0	1,080	2	8	0	0
5,269	0	0	3,339	1,930	5,189	6	80	0	0
3,980	0	0	1,571	2,409	3,961	1	19	0	0
669	0	0	3	666	650	1	19	0	0
3,311	0	0	1,568	1,743	3,311	0	0	0	0
8,019	0	0	6,669	1,350	8,003	3	16	0	0
8,019	0	0	6,669	1,350	8,003	3	16	0	0
4,093	0	0	1,433	2,660	4,090	1	3	0	0
4,093	0	0	1,433	2,660	4,090	1	3	0	0
1,641	0	0	1,641	0	1,641	0	0	0	0
1,325	0	0	1,325	0	1,325	0	0	0	0
316	0	0	316	0	316	0	0	0	0
4,288	0	0	4,288	0	4,240	1	48	0	0
2,454	0	0	2,454	0	2,406	1	48	0	0
1,834	0	0	1,834	0	1,834	0	0	0	0
5,507	0	0	4,732	775	5,267	4	240	0	0
697	0	0	0	697	697	0	0	0	0
4,810	0	0	4,732	78	4,570	4	240	0	0
216	0	0	0	216	216	0	0	0	0
216	0	0	0	216	216	0	0	0	0
3,256	0	0	3,256	0	3,251	1	5	0	0
38	0	0	38	0	38	0	0	0	0
3,218	0	0	3,218	0	3,213	1	5	0	0
1,778	0	0	1,778	0	1,772	1	6	0	0
368	0	0	368	0	368	0	0	0	0
1,410	0	0	1,410	0	1,404	1	6	0	0
8,229	0	0	8,229	0	8,136	3	93	0	0
814	0	0	814	0	814	0	0	0	0
7,415	0	0	7,415	0	7,322	3	93	0	0

路線別内訳
一般県道

(平成22年4月1日現在)
中部土木事務所

路線名	総延長	重用	未供用	実延長	改良率 (%)	舗装率 (%)
具志川環状線(旧)	7,760	85	0	7,675	6.0	0.0
沖繩市	1,240	38	0	1,202	38.4	0.0
うるま市	6,520	47	0	6,473	0.0	0.0
那覇宜野湾線	5,375	411	0	4,964	100.0	100.0
宜野湾市	1,375	324	0	1,051	100.0	100.0
浦添市	4,000	87	0	3,913	100.0	100.0
沖縄県総合運動公園線	2,277	0	0	2,277	100.0	100.0
沖繩市	1,191	0	0	1,191	100.0	100.0
北中城村	1,086	0	0	1,086	100.0	100.0
事務所計	187,679	23,071	10,973	153,635	87.9	87.0
現道計	160,415	22,226	6,895	131,294	96.4	95.8
旧道計	23,186	845	0	22,341	38.5	35.7
新道計	4,078	0	4,078	0	0.0	0.0

単位：メートル

舗装率 簡易含 (%)	歩道橋	道路面積 (㎡)			歩道延長		改良済 延長	未改良 延長
		道路敷	道路部	車道	設置延長	総延長		
100.0	0	59,912	45,311	34,571	1,143	1,206	462	7,213
100.0	0	8,274	7,315	5,976	0	0	462	740
100.0	0	51,638	37,996	28,595	1,143	1,206	0	6,473
100.0	0	78,433	75,662	35,472	3,961	7,660	4,964	0
100.0	0	12,874	12,731	6,973	477	955	1,051	0
100.0	0	65,559	62,931	28,499	3,484	6,705	3,913	0
100.0	0	82,631	68,558	37,951	2,277	4,554	2,277	0
100.0	0	40,332	35,642	20,371	1,191	2,382	1,191	0
100.0	0	42,299	32,916	17,580	1,086	2,172	1,086	0
100.0	2	2,660,903	2,162,557	1,193,922	125,515	230,479	135,116	18,519
100.0	2	2,464,873	2,003,724	1,079,412	119,546	222,388	126,508	4,786
100.0	0	196,030	158,833	114,510	5,969	8,091	8,608	13,733
0.0	0	0	0	0	0	0	0	0

路線別内訳
一般県道

(平成22年4月1日現在)
中部土木事務所

路線名	改良済				未改良			
	19.5m 以上	13.0m 以上	5.5m 以上	5.5m 未満	5.5m 以上	3.5m 以上	3.5m 未満	うち自動車 交通不能
具志川環状線(旧)	0	0	462	0	1,658	4,584	971	0
沖繩市	0	0	462	0	293	391	56	0
うるま市	0	0	0	0	1,365	4,193	915	0
那覇宜野湾線	0	11	4,808	145	0	0	0	0
宜野湾市	0	0	1,002	49	0	0	0	0
浦添市	0	11	3,806	96	0	0	0	0
沖縄県総合運動公園線	37	2,240	0	0	0	0	0	0
沖繩市	22	1,169	0	0	0	0	0	0
北中城村	15	1,071	0	0	0	0	0	0
事務所計	328	9,468	122,875	2,445	5,918	9,216	3,385	0
現道計	319	9,468	115,703	1,018	2,892	1,883	11	0
旧道計	9	0	7,172	1,427	3,026	7,333	3,374	0
新道計	0	0	0	0	0	0	0	0

単位：メートル

舗装済	未舗装	舗装済			道路延長	橋梁		トンネル	
		セメント	アスファルト			個数	延長	個数	延長
			高級	簡易					
7,675	0	0	0	7,675	7,612	5	63	0	0
1,202	0	0	0	1,202	1,202	0	0	0	0
6,473	0	0	0	6,473	6,410	5	63	0	0
4,964	0	0	4,964	0	4,885	3	79	0	0
1,051	0	0	1,051	0	1,032	1	19	0	0
3,913	0	0	3,913	0	3,853	2	60	0	0
2,277	0	0	2,277	0	2,237	1	40	0	0
1,191	0	0	1,191	0	1,191	0	0	0	0
1,086	0	0	1,086	0	1,046	1	40	0	0
153,635	0	40	133,687	19,908	151,418	71	2,217	0	0
131,294	0	0	125,758	5,536	129,191	62	2,103	0	0
22,341	0	40	7,929	14,372	22,227	9	114	0	0
0	0	0	0	0	0	0	0	0	0

路線別内訳
一般県道

(平成22年4月1日現在)
南部土木事務所

路線名	総延長	重用	未供用	実延長	改良率 (%)	舗高装設率 (%)
県道3号線	1,442	0	0	1,442	95.2	95.2
糸満市	1,442	0	0	1,442	95.2	95.2
県道3号線(旧)	431	0	0	431	0.0	0.0
糸満市	431	0	0	431	0.0	0.0
県道11号線	2,795	0	0	2,795	100.0	100.0
那覇市	60	0	0	60	100.0	100.0
豊見城市	2,735	0	0	2,735	100.0	100.0
県道11号線(新)	1,435	51	0	1,384	100.0	100.0
那覇市	193	0	0	193	100.0	100.0
豊見城市	1,242	51	0	1,191	100.0	100.0
県道15号線	3,932	0	0	3,932	100.0	100.0
糸満市	209	0	0	209	100.0	100.0
八重瀬町	3,211	0	0	3,211	100.0	100.0
八重瀬町	512	0	0	512	100.0	100.0
県道15号線(旧)	1,056	0	0	1,056	100.0	100.0
八重瀬町	1,056	0	0	1,056	100.0	100.0
県道17号線	5,926	0	0	5,926	100.0	100.0
南城市	3,008	0	0	3,008	100.0	100.0
八重瀬町	2,918	0	0	2,918	100.0	100.0
県道28号線	934	0	0	934	100.0	100.0
那覇市	934	0	0	934	100.0	100.0
県道39号線	1,990	0	0	1,990	100.0	100.0
那覇市	1,990	0	0	1,990	100.0	100.0
南風原与那原線	3,294	0	0	3,294	100.0	100.0
与那原町	416	0	0	416	100.0	100.0
南風原町	2,878	0	0	2,878	100.0	100.0
南風原与那原線(旧)	315	0	0	315	100.0	100.0
南風原町	315	0	0	315	100.0	100.0
県道42号線	698	19	0	679	100.0	100.0
那覇市	698	19	0	679	100.0	100.0
県道43号線	1,916	0	0	1,916	100.0	100.0
那覇市	1,916	0	0	1,916	100.0	100.0

単位：メートル

舗装率 簡易含 (%)	歩道橋	道路面積 (㎡)			歩道延長		改良済 延長	未改良 延長
		道路敷	道路部	車道	設置延長	総延長		
100.0	0	24,971	19,379	13,383	1,228	1,684	1,373	69
100.0	0	24,971	19,379	13,383	1,228	1,684	1,373	69
100.0	0	3,243	2,428	1,951	0	0	0	431
100.0	0	3,243	2,428	1,951	0	0	0	431
100.0	0	37,297	32,985	21,215	2,603	4,145	2,795	0
100.0	0	978	978	714	12	24	60	0
100.0	0	36,319	32,007	20,501	2,591	4,121	2,735	0
100.0	0	20,535	19,378	9,492	1,381	2,742	1,384	0
100.0	0	3,897	3,660	1,674	193	391	193	0
100.0	0	16,638	15,718	7,818	1,188	2,351	1,191	0
100.0	0	66,384	51,098	24,239	3,932	7,801	3,932	0
100.0	0	3,414	2,742	1,366	209	418	209	0
100.0	0	50,895	41,690	19,543	3,211	6,366	3,211	0
100.0	0	12,075	6,666	3,330	512	1,017	512	0
100.0	0	15,457	13,133	7,831	1,056	1,139	1,056	0
100.0	0	15,457	13,133	7,831	1,056	1,139	1,056	0
100.0	0	77,834	68,384	37,491	5,234	8,130	5,926	0
100.0	0	40,241	35,155	18,382	2,964	5,831	3,008	0
100.0	0	37,593	33,229	19,109	2,270	2,299	2,918	0
100.0	0	21,503	21,166	8,406	934	2,098	934	0
100.0	0	21,503	21,166	8,406	934	2,098	934	0
100.0	0	42,886	42,708	19,032	1,990	3,832	1,990	0
100.0	0	42,886	42,708	19,032	1,990	3,832	1,990	0
100.0	0	51,872	39,681	22,045	3,289	6,577	3,294	0
100.0	0	5,424	4,949	2,732	416	831	416	0
100.0	0	46,448	34,732	19,313	2,873	5,746	2,878	0
100.0	0	2,664	2,179	1,834	0	0	315	0
100.0	0	2,664	2,179	1,834	0	0	315	0
100.0	0	19,691	19,691	12,336	647	1,200	679	0
100.0	0	19,691	19,691	12,336	647	1,200	679	0
100.0	0	25,217	25,217	17,244	1,916	3,832	1,916	0
100.0	0	25,217	25,217	17,244	1,916	3,832	1,916	0

路線別内訳
一般県道

(平成22年4月1日現在)
南部土木事務所

路線名	改良済				未改良			
	19.5m 以上	13.0m 以上	5.5m 以上	5.5m 未満	5.5m 以上	3.5m 以上	3.5m 未満	うち自動車 交通不能
県道3号線	0	0	1,373	0	69	0	0	0
糸満市	0	0	1,373	0	69	0	0	0
県道3号線(旧)	0	0	0	0	0	431	0	0
糸満市	0	0	0	0	0	431	0	0
県道11号線	0	60	2,735	0	0	0	0	0
那覇市	0	0	60	0	0	0	0	0
豊見城市	0	60	2,675	0	0	0	0	0
県道11号線(新)	0	0	1,384	0	0	0	0	0
那覇市	0	0	193	0	0	0	0	0
豊見城市	0	0	1,191	0	0	0	0	0
県道15号線	0	0	3,932	0	0	0	0	0
糸満市	0	0	209	0	0	0	0	0
八重瀬町	0	0	3,211	0	0	0	0	0
八重瀬町	0	0	512	0	0	0	0	0
県道15号線(旧)	0	0	1,056	0	0	0	0	0
八重瀬町	0	0	1,056	0	0	0	0	0
県道17号線	0	0	5,912	14	0	0	0	0
南城市	0	0	2,994	14	0	0	0	0
八重瀬町	0	0	2,918	0	0	0	0	0
県道28号線	0	0	934	0	0	0	0	0
那覇市	0	0	934	0	0	0	0	0
県道39号線	88	280	1,622	0	0	0	0	0
那覇市	88	280	1,622	0	0	0	0	0
南風原与那原線	12	13	3,269	0	0	0	0	0
与那原町	0	0	416	0	0	0	0	0
南風原町	12	13	2,853	0	0	0	0	0
南風原与那原線(旧)	0	0	211	104	0	0	0	0
南風原町	0	0	211	104	0	0	0	0
県道42号線	0	679	0	0	0	0	0	0
那覇市	0	679	0	0	0	0	0	0
県道43号線	0	0	1,916	0	0	0	0	0
那覇市	0	0	1,916	0	0	0	0	0

単位：メートル

舗装済	未舗装	舗装済			道路延長	橋梁		トンネル	
		セメント	アスファルト			個数	延長	個数	延長
			高級	簡易					
1,442	0	0	1,373	69	1,442	0	0	0	0
1,442	0	0	1,373	69	1,442	0	0	0	0
431	0	0	0	431	431	0	0	0	0
431	0	0	0	431	431	0	0	0	0
2,795	0	0	2,795	0	2,650	3	145	0	0
60	0	0	60	0	60	0	0	0	0
2,735	0	0	2,735	0	2,590	3	145	0	0
1,384	0	0	1,384	0	1,067	2	317	0	0
193	0	0	193	0	193	0	0	0	0
1,191	0	0	1,191	0	874	2	317	0	0
3,932	0	0	3,932	0	3,932	0	0	0	0
209	0	0	209	0	209	0	0	0	0
3,211	0	0	3,211	0	3,211	0	0	0	0
512	0	0	512	0	512	0	0	0	0
1,056	0	0	1,056	0	1,056	0	0	0	0
1,056	0	0	1,056	0	1,056	0	0	0	0
5,926	0	0	5,926	0	5,905	2	21	0	0
3,008	0	0	3,008	0	2,987	2	21	0	0
2,918	0	0	2,918	0	2,918	0	0	0	0
934	0	0	934	0	931	1	3	0	0
934	0	0	934	0	931	1	3	0	0
1,990	0	0	1,990	0	1,973	1	17	0	0
1,990	0	0	1,990	0	1,973	1	17	0	0
3,294	0	0	3,294	0	3,281	2	13	0	0
416	0	0	416	0	416	0	0	0	0
2,878	0	0	2,878	0	2,865	2	13	0	0
315	0	0	315	0	315	0	0	0	0
315	0	0	315	0	315	0	0	0	0
679	0	0	679	0	657	1	22	0	0
679	0	0	679	0	657	1	22	0	0
1,916	0	0	1,916	0	1,899	1	17	0	0
1,916	0	0	1,916	0	1,899	1	17	0	0

路線別内訳
一般県道

(平成22年4月1日現在)
南部土木事務所

路線名	総延長	重用	未供用	実延長	改良率 (%)	舗装率 (%)
宇根仲泊線	12,675	0	0	12,675	100.0	100.0
久米島町	12,675	0	0	12,675	100.0	100.0
県道46号線	3,008	0	0	3,008	100.0	100.0
那覇市	3,008	0	0	3,008	100.0	100.0
県道47号線	774	13	0	761	100.0	100.0
那覇市	774	13	0	761	100.0	100.0
県道48号線	7,252	63	0	7,189	100.0	100.0
南風原町	866	37	0	829	100.0	100.0
南城市	5,648	26	0	5,622	100.0	100.0
八重瀬町	738	0	0	738	100.0	100.0
県道48号線(旧)	764	0	0	764	0.0	0.0
南城市	764	0	0	764	0.0	0.0
県道49号線	694	0	0	694	100.0	100.0
那覇市	694	0	0	694	100.0	100.0
県道50号線	888	0	0	888	100.0	100.0
那覇市	888	0	0	888	100.0	100.0
県道52号線	4,820	122	0	4,698	84.7	34.4
糸満市	1,445	0	0	1,445	72.3	23.5
八重瀬町	3,375	122	0	3,253	90.2	39.3
県道54号線	2,921	0	0	2,921	100.0	100.0
糸満市	2,921	0	0	2,921	100.0	100.0
県道62号線	2,204	0	0	2,204	100.0	100.0
那覇市	1,980	0	0	1,980	100.0	100.0
豊見城市	224	0	0	224	100.0	100.0
県道68号線	1,695	0	0	1,695	100.0	100.0
豊見城市	1,695	0	0	1,695	100.0	100.0
県道128号線	1,717	0	0	1,717	100.0	100.0
南風原町	1,717	0	0	1,717	100.0	100.0
県道131号線	2,886	0	0	2,886	100.0	100.0
八重瀬町	2,886	0	0	2,886	100.0	100.0

単位：メートル

舗 装 率 含 (%)	歩 道 橋	道 路 面 積 (㎡)			歩 道 延 長		改 良 済 延 長	未 改 良 延 長
		道 路 敷	道 路 部	車 道	設 置 延 長	総 延 長		
100.0	0	179,849	123,722	80,965	6,735	10,759	12,675	0
100.0	0	179,849	123,722	80,965	6,735	10,759	12,675	0
100.0	0	40,674	39,858	24,176	3,008	5,728	3,008	0
100.0	0	40,674	39,858	24,176	3,008	5,728	3,008	0
100.0	0	10,715	10,715	5,708	761	1,522	761	0
100.0	0	10,715	10,715	5,708	761	1,522	761	0
100.0	0	109,520	95,062	46,291	7,189	13,282	7,189	0
100.0	0	12,255	11,435	5,679	829	1,617	829	0
100.0	0	86,939	74,507	36,169	5,622	10,184	5,622	0
100.0	0	10,326	9,120	4,443	738	1,481	738	0
100.0	0	5,833	5,575	4,060	0	0	0	764
100.0	0	5,833	5,575	4,060	0	0	0	764
100.0	0	7,715	7,078	4,097	694	735	694	0
100.0	0	7,715	7,078	4,097	694	735	694	0
100.0	0	8,871	7,593	5,393	348	685	888	0
100.0	0	8,871	7,593	5,393	348	685	888	0
100.0	0	51,475	43,990	28,859	2,593	5,290	3,980	718
100.0	0	15,934	12,136	9,517	375	715	1,045	400
100.0	0	35,541	31,854	19,342	2,218	4,575	2,935	318
100.0	0	25,954	22,308	17,236	667	961	2,921	0
100.0	0	25,954	22,308	17,236	667	961	2,921	0
100.0	0	24,683	24,418	15,461	2,183	4,221	2,204	0
100.0	0	22,280	22,071	13,869	1,959	3,772	1,980	0
100.0	0	2,403	2,347	1,592	224	449	224	0
100.0	1	21,696	20,668	12,873	1,695	3,248	1,695	0
100.0	1	21,696	20,668	12,873	1,695	3,248	1,695	0
100.0	0	19,336	18,467	10,054	1,717	3,434	1,717	0
100.0	0	19,336	18,467	10,054	1,717	3,434	1,717	0
100.0	0	51,044	41,640	23,003	2,875	3,980	2,886	0
100.0	0	51,044	41,640	23,003	2,875	3,980	2,886	0

路線別内訳
一般県道

(平成22年4月1日現在)
南部土木事務所

路線名	改良済				未改良			
	19.5m 以上	13.0m 以上	5.5m 以上	5.5m 未満	5.5m 以上	3.5m 以上	3.5m 未満	うち自動車 交通不能
宇根仲泊線	0	0	12,351	324	0	0	0	0
久米島町	0	0	12,351	324	0	0	0	0
県道46号線	0	410	2,598	0	0	0	0	0
那覇市	0	410	2,598	0	0	0	0	0
県道47号線	0	0	761	0	0	0	0	0
那覇市	0	0	761	0	0	0	0	0
県道48号線	0	0	7,189	0	0	0	0	0
南風原町	0	0	829	0	0	0	0	0
南城市	0	0	5,622	0	0	0	0	0
八重瀬町	0	0	738	0	0	0	0	0
県道48号線(旧)	0	0	0	0	580	184	0	0
南城市	0	0	0	0	580	184	0	0
県道49号線	0	0	694	0	0	0	0	0
那覇市	0	0	694	0	0	0	0	0
県道50号線	0	0	888	0	0	0	0	0
那覇市	0	0	888	0	0	0	0	0
県道52号線	0	0	3,980	0	603	115	0	0
糸満市	0	0	1,045	0	359	41	0	0
八重瀬町	0	0	2,935	0	244	74	0	0
県道54号線	0	0	2,040	881	0	0	0	0
糸満市	0	0	2,040	881	0	0	0	0
県道62号線	0	12	2,192	0	0	0	0	0
那覇市	0	12	1,968	0	0	0	0	0
豊見城市	0	0	224	0	0	0	0	0
県道68号線	13	19	1,663	0	0	0	0	0
豊見城市	13	19	1,663	0	0	0	0	0
県道128号線	0	0	1,641	76	0	0	0	0
南風原町	0	0	1,641	76	0	0	0	0
県道131号線	0	0	2,886	0	0	0	0	0
八重瀬町	0	0	2,886	0	0	0	0	0

単位：メートル

舗装済	未舗装	舗装済			道路延長	橋梁		トンネル	
		セメント	アスファルト			個数	延長	個数	延長
			高級	簡易					
12,675	0	0	12,675	0	12,648	7	27	0	0
12,675	0	0	12,675	0	12,648	7	27	0	0
3,008	0	0	3,008	0	2,997	2	11	0	0
3,008	0	0	3,008	0	2,997	2	11	0	0
761	0	0	761	0	761	0	0	0	0
761	0	0	761	0	761	0	0	0	0
7,189	0	0	7,189	0	7,157	2	32	0	0
829	0	0	829	0	829	0	0	0	0
5,622	0	0	5,622	0	5,590	2	32	0	0
738	0	0	738	0	738	0	0	0	0
764	0	0	0	764	764	0	0	0	0
764	0	0	0	764	764	0	0	0	0
694	0	0	694	0	694	0	0	0	0
694	0	0	694	0	694	0	0	0	0
888	0	0	888	0	888	0	0	0	0
888	0	0	888	0	888	0	0	0	0
4,698	0	0	1,617	3,081	4,687	3	11	0	0
1,445	0	0	340	1,105	1,441	1	4	0	0
3,253	0	0	1,277	1,976	3,246	2	7	0	0
2,921	0	0	2,921	0	2,921	0	0	0	0
2,921	0	0	2,921	0	2,921	0	0	0	0
2,204	0	0	2,204	0	2,201	1	3	0	0
1,980	0	0	1,980	0	1,977	1	3	0	0
224	0	0	224	0	224	0	0	0	0
1,695	0	0	1,695	0	1,695	0	0	0	0
1,695	0	0	1,695	0	1,695	0	0	0	0
1,717	0	0	1,717	0	1,717	0	0	0	0
1,717	0	0	1,717	0	1,717	0	0	0	0
2,886	0	0	2,886	0	2,883	1	3	0	0
2,886	0	0	2,886	0	2,883	1	3	0	0

路線別内訳
一般県道

(平成22年4月1日現在)
南部土木事務所

路線名	総延長	重用	未供用	実延長	改良率 (%)	舗装率 (%)
県道134号線	1,893	0	0	1,893	62.5	68.0
糸満市	750	0	0	750	5.3	19.2
八重瀬町	1,143	0	0	1,143	100.0	100.0
佐敷玉城線	7,198	1,032	0	6,166	100.0	100.0
南城市	7,198	1,032	0	6,166	100.0	100.0
佐敷玉城線(旧)	319	0	0	319	100.0	100.0
南城市	319	0	0	319	100.0	100.0
県道138号線	386	0	0	386	100.0	100.0
南城市	386	0	0	386	100.0	100.0
兼城港線	98	0	0	98	100.0	100.0
久米島町	98	0	0	98	100.0	100.0
渡嘉敷港線	324	0	0	324	93.8	0.0
渡嘉敷村	324	0	0	324	93.8	0.0
渡嘉敷港線(旧)	252	0	0	252	87.7	0.0
渡嘉敷村	252	0	0	252	87.7	0.0
座間味港線	129	0	0	129	0.0	0.0
座間味村	129	0	0	129	0.0	0.0
栗国港線	780	0	0	780	100.0	0.0
栗国村	780	0	0	780	100.0	0.0
渡名喜港線	25	0	0	25	0.0	0.0
渡名喜村	25	0	0	25	0.0	0.0
南大東飛行場線	4,427	0	0	4,427	100.0	100.0
南大東村	4,427	0	0	4,427	100.0	100.0
北大東港線	2,219	0	0	2,219	100.0	83.8
北大東村	2,219	0	0	2,219	100.0	83.8
真地久茂地線	5,108	837	0	4,271	94.9	47.4
那覇市	5,108	837	0	4,271	94.9	47.4
那覇内環状線	5,498	871	0	4,627	100.0	100.0
那覇市	5,498	871	0	4,627	100.0	100.0
那覇内環状線(旧)	1,738	0	0	1,738	100.0	21.4
那覇市	1,738	0	0	1,738	100.0	21.4

単位：メートル

舗 装 率 含 (%)	歩 道 橋	道 路 面 積 (㎡)			歩 道 延 長		改 良 済 延 長	未 改 良 延 長
		道 路 敷	道 路 部	車 道	設 置 延 長	総 延 長		
100.0	0	19,476	16,421	9,875	616	1,128	1,183	710
100.0	0	7,100	5,840	3,080	104	104	40	710
100.0	0	12,376	10,581	6,795	512	1,024	1,143	0
100.0	0	102,705	86,688	40,336	5,946	11,364	6,166	0
100.0	0	102,705	86,688	40,336	5,946	11,364	6,166	0
100.0	0	3,594	3,474	1,783	319	634	319	0
100.0	0	3,594	3,474	1,783	319	634	319	0
100.0	0	4,232	3,775	2,263	381	736	386	0
100.0	0	4,232	3,775	2,263	381	736	386	0
100.0	0	1,176	1,176	588	98	196	98	0
100.0	0	1,176	1,176	588	98	196	98	0
100.0	0	2,208	2,142	1,316	221	288	304	20
100.0	0	2,208	2,142	1,316	221	288	304	20
100.0	0	1,429	1,400	771	221	221	221	31
100.0	0	1,429	1,400	771	221	221	221	31
100.0	0	1,069	810	648	0	0	0	129
100.0	0	1,069	810	648	0	0	0	129
100.0	0	7,722	5,850	4,680	0	0	780	0
100.0	0	7,722	5,850	4,680	0	0	780	0
0.0	0	132	100	75	0	0	0	25
0.0	0	132	100	75	0	0	0	25
100.0	0	104,963	96,636	31,390	4,427	5,314	4,427	0
100.0	0	104,963	96,636	31,390	4,427	5,314	4,427	0
100.0	0	28,733	20,875	14,755	1,184	1,390	2,219	0
100.0	0	28,733	20,875	14,755	1,184	1,390	2,219	0
100.0	0	65,784	64,307	41,513	3,041	4,952	4,054	217
100.0	0	65,784	64,307	41,513	3,041	4,952	4,054	217
100.0	3	118,611	107,735	56,106	4,627	7,699	4,627	0
100.0	3	118,611	107,735	56,106	4,627	7,699	4,627	0
100.0	0	18,648	17,632	12,420	760	1,170	1,738	0
100.0	0	18,648	17,632	12,420	760	1,170	1,738	0

路線別内訳
一般県道

(平成22年4月1日現在)
南部土木事務所

路線名	改良済				未改良			
	19.5m 以上	13.0m 以上	5.5m 以上	5.5m 未満	5.5m 以上	3.5m 以上	3.5m 未満	うち自動車 交通不能
県道134号線	0	0	1,183	0	0	710	0	0
糸満市	0	0	40	0	0	710	0	0
八重瀬町	0	0	1,143	0	0	0	0	0
佐敷玉城線	0	0	6,166	0	0	0	0	0
南城市	0	0	6,166	0	0	0	0	0
佐敷玉城線(旧)	0	0	33	286	0	0	0	0
南城市	0	0	33	286	0	0	0	0
県道138号線	0	0	386	0	0	0	0	0
南城市	0	0	386	0	0	0	0	0
兼城港線	0	0	98	0	0	0	0	0
久米島町	0	0	98	0	0	0	0	0
渡嘉敷港線	0	0	0	304	0	0	20	0
渡嘉敷村	0	0	0	304	0	0	20	0
渡嘉敷港線(旧)	0	0	0	221	0	9	22	0
渡嘉敷村	0	0	0	221	0	9	22	0
座間味港線	0	0	0	0	0	129	0	0
座間味村	0	0	0	0	0	129	0	0
栗国港線	0	0	780	0	0	0	0	0
栗国村	0	0	780	0	0	0	0	0
渡名喜港線	0	0	0	0	0	0	25	0
渡名喜村	0	0	0	0	0	0	25	0
南大東飛行場線	22	17	4,388	0	0	0	0	0
南大東村	22	17	4,388	0	0	0	0	0
北大東港線	0	0	2,219	0	0	0	0	0
北大東村	0	0	2,219	0	0	0	0	0
真地久茂地線	0	663	1,565	1,826	0	212	5	0
那覇市	0	663	1,565	1,826	0	212	5	0
那覇内環状線	144	2,395	2,088	0	0	0	0	0
那覇市	144	2,395	2,088	0	0	0	0	0
那覇内環状線(旧)	0	0	1,591	147	0	0	0	0
那覇市	0	0	1,591	147	0	0	0	0

単位：メートル

舗装済	未舗装	舗装済			道路延長	橋梁		トンネル	
		セメント	アスファルト			個数	延長	個数	延長
			高級	簡易					
1,893	0	0	1,287	606	1,890	1	3	0	0
750	0	0	144	606	747	1	3	0	0
1,143	0	0	1,143	0	1,143	0	0	0	0
6,166	0	0	6,166	0	6,166	0	0	0	0
6,166	0	0	6,166	0	6,166	0	0	0	0
319	0	0	319	0	319	0	0	0	0
319	0	0	319	0	319	0	0	0	0
386	0	0	386	0	386	0	0	0	0
386	0	0	386	0	386	0	0	0	0
98	0	0	98	0	98	0	0	0	0
98	0	0	98	0	98	0	0	0	0
324	0	0	0	324	324	0	0	0	0
324	0	0	0	324	324	0	0	0	0
252	0	0	0	252	252	0	0	0	0
252	0	0	0	252	252	0	0	0	0
129	0	0	0	129	125	1	4	0	0
129	0	0	0	129	125	1	4	0	0
780	0	0	0	780	780	0	0	0	0
780	0	0	0	780	780	0	0	0	0
0	25	0	0	0	25	0	0	0	0
0	25	0	0	0	25	0	0	0	0
4,427	0	0	4,427	0	4,427	0	0	0	0
4,427	0	0	4,427	0	4,427	0	0	0	0
2,219	0	69	1,790	360	2,219	0	0	0	0
2,219	0	69	1,790	360	2,219	0	0	0	0
4,271	0	0	2,023	2,248	3,949	4	322	0	0
4,271	0	0	2,023	2,248	3,949	4	322	0	0
4,627	0	0	4,627	0	4,468	2	159	0	0
4,627	0	0	4,627	0	4,468	2	159	0	0
1,738	0	0	372	1,366	1,738	0	0	0	0
1,738	0	0	372	1,366	1,738	0	0	0	0

路線別内訳
一般県道

(平成22年4月1日現在)
南部土木事務所

路線名	総延長	重用	未供用	実延長	改良率 (%)	舗高装級率 (%)
魂魄之塔線	1,479	0	0	1,479	100.0	100.0
糸満市	1,479	0	0	1,479	100.0	100.0
魂魄之塔線(旧)	169	0	0	169	100.0	100.0
糸満市	169	0	0	169	100.0	100.0
北南線	6,744	0	0	6,744	100.0	100.0
南大東村	6,744	0	0	6,744	100.0	100.0
北南線(旧)	1,050	0	0	1,050	0.0	5.7
南大東村	1,050	0	0	1,050	0.0	5.7
那覇宜野湾線	2,122	31	0	2,091	100.0	100.0
那覇市	2,122	31	0	2,091	100.0	100.0
那覇空港線	3,812	546	0	3,266	100.0	100.0
那覇市	2,972	546	0	2,426	100.0	100.0
豊見城市	840	0	0	840	100.0	100.0
久米島一周線	40,167	13,517	25,156	1,494	100.0	100.0
久米島町	40,167	13,517	25,156	1,494	100.0	100.0
東風平豊見城線	9,156	1,297	6,519	1,340	100.0	100.0
豊見城市	7,066	856	4,870	1,340	100.0	100.0
八重瀬町	2,090	441	1,649	0	0.0	0.0
糸満具志頭線	9,242	34	3,110	6,098	100.0	100.0
糸満市	9,154	34	3,110	6,010	100.0	100.0
八重瀬町	88	0	0	88	100.0	100.0
事務所計	172,797	18,433	34,785	119,579	96.5	90.4
現道計	165,268	18,382	34,785	112,101	98.3	93.2
旧道計	6,094	0	0	6,094	62.7	37.6
新道計	1,435	51	0	1,384	100.0	100.0

単位：メートル

舗 装 率 含 (%)	歩 道 橋	道 路 面 積 (㎡)			歩 道 延 長		改 良 済 延 長	未 改 良 延 長
		道 路 敷	道 路 部	車 道	設 置 延 長	総 延 長		
100.0	0	21,133	17,005	9,109	1,479	1,481	1,479	0
100.0	0	21,133	17,005	9,109	1,479	1,481	1,479	0
100.0	0	1,612	1,529	1,010	77	78	169	0
100.0	0	1,612	1,529	1,010	77	78	169	0
100.0	0	76,303	61,586	42,374	1,705	1,681	6,744	0
100.0	0	76,303	61,586	42,374	1,705	1,681	6,744	0
100.0	0	6,720	6,720	5,250	0	0	0	1,050
100.0	0	6,720	6,720	5,250	0	0	0	1,050
100.0	0	57,615	56,187	31,018	2,091	4,086	2,091	0
100.0	0	57,615	56,187	31,018	2,091	4,086	2,091	0
100.0	0	60,322	55,667	29,388	3,266	8,000	3,266	0
100.0	0	45,485	44,104	23,681	2,426	6,332	2,426	0
100.0	0	14,837	11,563	5,707	840	1,668	840	0
100.0	0	48,600	23,012	9,022	1,494	2,989	1,494	0
100.0	0	48,600	23,012	9,022	1,494	2,989	1,494	0
100.0	0	42,770	42,660	22,481	1,340	2,716	1,340	0
100.0	0	42,770	42,660	22,481	1,340	2,716	1,340	0
0.0	0	0	0	0	0	0	0	0
100.0	0	80,310	69,556	40,075	4,421	7,368	6,098	0
100.0	0	78,976	68,814	39,476	4,412	7,359	6,010	0
100.0	0	1,334	742	599	9	9	88	0
100.0	4	1,842,786	1,581,464	882,921	92,389	160,516	115,415	4,164
100.0	4	1,763,051	1,508,016	836,519	88,575	154,532	110,213	1,888
100.0	0	59,200	54,070	36,910	2,433	3,242	3,818	2,276
100.0	0	20,535	19,378	9,492	1,381	2,742	1,384	0

路線別内訳
一般県道

(平成22年4月1日現在)
南部土木事務所

路線名	改良済				未改良			
	19.5m 以上	13.0m 以上	5.5m 以上	5.5m 未満	5.5m 以上	3.5m 以上	3.5m 未満	うち自動車 交通不能
魂魄之塔線	0	0	1,479	0	0	0	0	0
糸満市	0	0	1,479	0	0	0	0	0
魂魄之塔線(旧)	0	0	169	0	0	0	0	0
糸満市	0	0	169	0	0	0	0	0
北南線	0	0	6,688	56	0	0	0	0
南大東村	0	0	6,688	56	0	0	0	0
北南線(旧)	0	0	0	0	0	1,050	0	0
南大東村	0	0	0	0	0	1,050	0	0
那覇宜野湾線	273	844	974	0	0	0	0	0
那覇市	273	844	974	0	0	0	0	0
那覇空港線	20	980	2,223	43	0	0	0	0
那覇市	20	980	1,383	43	0	0	0	0
豊見城市	0	0	840	0	0	0	0	0
久米島一周線	0	0	1,494	0	0	0	0	0
久米島町	0	0	1,494	0	0	0	0	0
東風平豊見城線	0	1,340	0	0	0	0	0	0
豊見城市	0	1,340	0	0	0	0	0	0
八重瀬町	0	0	0	0	0	0	0	0
糸満具志頭線	0	0	6,098	0	0	0	0	0
糸満市	0	0	6,010	0	0	0	0	0
八重瀬町	0	0	88	0	0	0	0	0
事務所計	572	7,712	102,849	4,282	1,252	2,840	72	0
現道計	572	7,712	98,405	3,524	672	1,166	50	0
旧道計	0	0	3,060	758	580	1,674	22	0
新道計	0	0	1,384	0	0	0	0	0

単位：メートル

舗装済	未舗装	舗装済			道路延長	橋梁		トンネル	
		セメント	アスファルト			個数	延長	個数	延長
			高級	簡易					
1,479	0	0	1,479	0	1,479	0	0	0	0
1,479	0	0	1,479	0	1,479	0	0	0	0
169	0	0	169	0	169	0	0	0	0
169	0	0	169	0	169	0	0	0	0
6,744	0	0	6,744	0	6,744	0	0	0	0
6,744	0	0	6,744	0	6,744	0	0	0	0
1,050	0	60	0	990	1,050	0	0	0	0
1,050	0	60	0	990	1,050	0	0	0	0
2,091	0	0	2,091	0	2,074	1	17	0	0
2,091	0	0	2,091	0	2,074	1	17	0	0
3,266	0	0	3,266	0	3,253	2	13	0	0
2,426	0	0	2,426	0	2,420	1	6	0	0
840	0	0	840	0	833	1	7	0	0
1,494	0	0	1,494	0	1,433	2	61	0	0
1,494	0	0	1,494	0	1,433	2	61	0	0
1,340	0	0	1,340	0	1,260	1	80	0	0
1,340	0	0	1,340	0	1,260	1	80	0	0
0	0	0	0	0	0	0	0	0	0
6,098	0	0	6,098	0	6,095	1	3	0	0
6,010	0	0	6,010	0	6,007	1	3	0	0
88	0	0	88	0	88	0	0	0	0
119,554	25	129	108,025	11,400	118,275	44	1,304	0	0
112,076	25	69	104,410	7,597	111,114	42	987	0	0
6,094	0	60	2,231	3,803	6,094	0	0	0	0
1,384	0	0	1,384	0	1,067	2	317	0	0

路線別内訳

(平成22年4月1日現在)

一般県道

宮古土木事務所

路線名	総延長	重用	未供用	実延長	改良率 (%)	舗高装設率 (%)
平良下地島空港線	14,900	0	14,900	0	0.0	0.0
宮古島市	14,900	0	14,900	0	0.0	0.0
平良新里線	13,153	923	0	12,230	93.2	90.3
宮古島市	13,153	923	0	12,230	93.2	90.3
平良新里線(旧)	511	0	0	511	100.0	100.0
宮古島市	511	0	0	511	100.0	100.0
与那覇上地線	1,175	0	0	1,175	41.2	41.2
宮古島市	1,175	0	0	1,175	41.2	41.2
平良久松港線	2,783	0	0	2,783	100.0	100.0
宮古島市	2,783	0	0	2,783	100.0	100.0
鏡原増原線	3,867	0	0	3,867	96.9	96.9
宮古島市	3,867	0	0	3,867	96.9	96.9
野原越七原線	3,299	0	0	3,299	100.0	100.0
宮古島市	3,299	0	0	3,299	100.0	100.0
野原越七原線(旧)	250	0	0	250	0.0	0.0
宮古島市	250	0	0	250	0.0	0.0
嘉手苅屋原線	4,626	0	0	4,626	100.0	100.0
宮古島市	4,626	0	0	4,626	100.0	100.0
根間地与那節線	3,889	0	0	3,889	100.0	100.0
宮古島市	3,889	0	0	3,889	100.0	100.0
根間地与那節線(旧)	784	0	0	784	0.0	0.0
宮古島市	784	0	0	784	0.0	0.0
福里保良線	4,890	0	0	4,890	100.0	100.0
宮古島市	4,890	0	0	4,890	100.0	100.0
福里保良線(旧)	452	0	0	452	0.0	0.0
宮古島市	452	0	0	452	0.0	0.0
川満山中線	3,086	15	0	3,071	97.5	92.4
宮古島市	3,086	15	0	3,071	97.5	92.4
川満山中線(旧)	180	0	0	180	0.0	0.0
宮古島市	180	0	0	180	0.0	0.0
友利線	6,335	44	0	6,291	100.0	100.0
宮古島市	6,335	44	0	6,291	100.0	100.0

単位：メートル

舗装率 簡易含 (%)	歩道橋	道路面積 (㎡)			歩道延長		改良済 延長	未改良 延長
		道路敷	道路部	車道	設置延長	総延長		
0.0	0	0	0	0	0	0	0	0
0.0	0	0	0	0	0	0	0	0
100.0	0	142,156	134,651	74,637	10,922	16,463	11,397	833
100.0	0	142,156	134,651	74,637	10,922	16,463	11,397	833
100.0	0	4,197	3,326	2,712	0	0	511	0
100.0	0	4,197	3,326	2,712	0	0	511	0
100.0	0	12,925	12,680	8,273	831	1,033	484	691
100.0	0	12,925	12,680	8,273	831	1,033	484	691
100.0	0	46,590	43,353	19,975	2,783	6,011	2,783	0
100.0	0	46,590	43,353	19,975	2,783	6,011	2,783	0
100.0	0	53,034	40,444	26,703	3,298	5,229	3,747	120
100.0	0	53,034	40,444	26,703	3,298	5,229	3,747	120
100.0	0	49,273	43,606	23,700	2,931	4,383	3,299	0
100.0	0	49,273	43,606	23,700	2,931	4,383	3,299	0
100.0	0	1,125	1,125	875	0	0	0	250
100.0	0	1,125	1,125	875	0	0	0	250
100.0	0	63,002	56,796	29,322	4,626	8,436	4,626	0
100.0	0	63,002	56,796	29,322	4,626	8,436	4,626	0
100.0	0	59,354	53,124	29,688	3,762	7,113	3,889	0
100.0	0	59,354	53,124	29,688	3,762	7,113	3,889	0
100.0	0	4,002	3,804	3,020	0	0	0	784
100.0	0	4,002	3,804	3,020	0	0	0	784
100.0	0	63,676	54,919	30,136	4,852	4,847	4,890	0
100.0	0	63,676	54,919	30,136	4,852	4,847	4,890	0
100.0	0	2,407	2,163	1,519	0	0	0	452
100.0	0	2,407	2,163	1,519	0	0	0	452
100.0	0	39,785	33,971	21,015	2,250	2,404	2,994	77
100.0	0	39,785	33,971	21,015	2,250	2,404	2,994	77
100.0	0	810	720	540	0	0	0	180
100.0	0	810	720	540	0	0	0	180
100.0	0	78,116	68,113	38,492	6,291	7,769	6,291	0
100.0	0	78,116	68,113	38,492	6,291	7,769	6,291	0

路線別内訳

(平成22年4月1日現在)

一般県道

宮古土木事務所

路線名	改良済				未改良			
	19.5m以上	13.0m以上	5.5m以上	5.5m未満	5.5m以上	3.5m以上	3.5m未満	うち自動車交通不能
平良下地島空港線	0	0	0	0	0	0	0	0
宮古島市	0	0	0	0	0	0	0	0
平良新里線	0	0	11,397	0	0	833	0	0
宮古島市	0	0	11,397	0	0	833	0	0
平良新里線(旧)	0	0	0	511	0	0	0	0
宮古島市	0	0	0	511	0	0	0	0
与那覇上地線	0	0	484	0	691	0	0	0
宮古島市	0	0	484	0	691	0	0	0
平良久松港線	0	0	2,783	0	0	0	0	0
宮古島市	0	0	2,783	0	0	0	0	0
鏡原増原線	0	0	3,747	0	0	120	0	0
宮古島市	0	0	3,747	0	0	120	0	0
野原越七原線	0	0	3,299	0	0	0	0	0
宮古島市	0	0	3,299	0	0	0	0	0
野原越七原線(旧)	0	0	0	0	0	250	0	0
宮古島市	0	0	0	0	0	250	0	0
嘉手苅屋原線	52	0	4,574	0	0	0	0	0
宮古島市	52	0	4,574	0	0	0	0	0
根間地与那節線	0	0	3,889	0	0	0	0	0
宮古島市	0	0	3,889	0	0	0	0	0
根間地与那節線(旧)	0	0	0	0	0	784	0	0
宮古島市	0	0	0	0	0	784	0	0
福里保良線	0	0	4,890	0	0	0	0	0
宮古島市	0	0	4,890	0	0	0	0	0
福里保良線(旧)	0	0	0	0	0	291	161	0
宮古島市	0	0	0	0	0	291	161	0
川満山中線	0	0	2,994	0	0	77	0	0
宮古島市	0	0	2,994	0	0	77	0	0
川満山中線(旧)	0	0	0	0	0	0	180	0
宮古島市	0	0	0	0	0	0	180	0
友利線	0	41	6,250	0	0	0	0	0
宮古島市	0	41	6,250	0	0	0	0	0

単位：メートル

舗装済	未舗装	舗装済			道路延長	橋梁		トンネル	
		セメント	アスファルト			個数	延長	個数	延長
			高級	簡易					
0	0	0	0	0	0	0	0	0	0
0	0	0	0	0	0	0	0	0	0
12,230	0	110	10,928	1,192	12,230	0	0	0	0
12,230	0	110	10,928	1,192	12,230	0	0	0	0
511	0	0	511	0	511	0	0	0	0
511	0	0	511	0	511	0	0	0	0
1,175	0	0	484	691	1,170	1	5	0	0
1,175	0	0	484	691	1,170	1	5	0	0
2,783	0	0	2,783	0	2,783	0	0	0	0
2,783	0	0	2,783	0	2,783	0	0	0	0
3,867	0	0	3,747	120	3,859	2	8	0	0
3,867	0	0	3,747	120	3,859	2	8	0	0
3,299	0	0	3,299	0	3,299	0	0	0	0
3,299	0	0	3,299	0	3,299	0	0	0	0
250	0	0	0	250	250	0	0	0	0
250	0	0	0	250	250	0	0	0	0
4,626	0	0	4,626	0	4,619	1	7	0	0
4,626	0	0	4,626	0	4,619	1	7	0	0
3,889	0	0	3,889	0	3,889	0	0	0	0
3,889	0	0	3,889	0	3,889	0	0	0	0
784	0	0	0	784	784	0	0	0	0
784	0	0	0	784	784	0	0	0	0
4,890	0	0	4,890	0	4,890	0	0	0	0
4,890	0	0	4,890	0	4,890	0	0	0	0
452	0	0	0	452	452	0	0	0	0
452	0	0	0	452	452	0	0	0	0
3,071	0	0	2,839	232	3,071	0	0	0	0
3,071	0	0	2,839	232	3,071	0	0	0	0
180	0	0	0	180	180	0	0	0	0
180	0	0	0	180	180	0	0	0	0
6,291	0	0	6,291	0	6,288	1	3	0	0
6,291	0	0	6,291	0	6,288	1	3	0	0

路線別内訳

(平成22年4月1日現在)

一般県道

宮古土木事務所

路線名	総延長	重用	未供用	実延長	改良率 (%)	舗高装級率 (%)
宮国線	3,956	9	0	3,947	100.0	100.0
宮古島市	3,956	9	0	3,947	100.0	100.0
長山港佐良浜港線	11,216	960	0	10,256	100.0	100.0
宮古島市	11,216	960	0	10,256	100.0	100.0
長山港佐良浜港線(旧)	560	0	0	560	0.0	0.0
宮古島市	560	0	0	560	0.0	0.0
長山港佐良浜港線(新)	3,179	0	0	3,179	100.0	100.0
宮古島市	3,179	0	0	3,179	100.0	100.0
多良間多良間港線	814	0	0	814	60.7	60.7
多良間村	814	0	0	814	60.7	60.7
塩川仲筋線	7,675	0	0	7,675	100.0	100.0
多良間村	7,675	0	0	7,675	100.0	100.0
保良上地線	20,933	51	905	19,977	99.8	100.0
宮古島市	20,933	51	905	19,977	99.8	100.0
池間大浦線	11,825	0	0	11,825	99.1	98.3
宮古島市	11,825	0	0	11,825	99.1	98.3
城辺下地線	11,874	60	10,362	1,452	100.0	100.0
宮古島市	11,874	60	10,362	1,452	100.0	100.0
高野西里線	10,690	2,034	1,779	6,877	100.0	100.0
宮古島市	10,690	2,034	1,779	6,877	100.0	100.0
事務所計	146,902	4,096	27,946	114,860	96.2	95.7
現道計	140,986	4,096	27,946	108,944	98.0	97.5
旧道計	2,737	0	0	2,737	18.7	18.7
新道計	3,179	0	0	3,179	100.0	100.0

単位：メートル

舗 装 率 含 (%)	歩 道 橋	道 路 面 積 (㎡)			歩 道 延 長		改 良 済 延 長	未 改 良 延 長
		道 路 敷	道 路 部	車 道	設 置 延 長	総 延 長		
100.0	0	44,821	40,002	23,986	3,947	3,947	3,947	0
100.0	0	44,821	40,002	23,986	3,947	3,947	3,947	0
100.0	0	122,910	113,571	67,933	9,772	16,432	10,256	0
100.0	0	122,910	113,571	67,933	9,772	16,432	10,256	0
100.0	0	3,085	2,881	2,211	0	0	0	560
100.0	0	3,085	2,881	2,211	0	0	0	560
100.0	0	47,288	37,633	19,225	3,179	5,607	3,179	0
100.0	0	47,288	37,633	19,225	3,179	5,607	3,179	0
100.0	0	7,408	6,894	4,698	446	546	494	320
100.0	0	7,408	6,894	4,698	446	546	494	320
100.0	0	105,006	93,785	48,731	7,627	7,627	7,675	0
100.0	0	105,006	93,785	48,731	7,627	7,627	7,675	0
100.0	0	361,493	281,891	123,672	19,695	22,203	19,944	33
100.0	0	361,493	281,891	123,672	19,695	22,203	19,944	33
100.0	0	130,302	114,854	76,708	11,798	11,969	11,718	107
100.0	0	130,302	114,854	76,708	11,798	11,969	11,718	107
100.0	0	31,702	27,973	10,884	1,452	2,899	1,452	0
100.0	0	31,702	27,973	10,884	1,452	2,899	1,452	0
100.0	0	166,804	156,413	83,910	5,928	11,518	6,877	0
100.0	0	166,804	156,413	83,910	5,928	11,518	6,877	0
100.0	0	1,641,271	1,428,692	772,565	106,390	146,436	110,453	4,407
100.0	0	1,578,357	1,377,040	742,463	103,211	140,829	106,763	2,181
100.0	0	15,626	14,019	10,877	0	0	511	2,226
100.0	0	47,288	37,633	19,225	3,179	5,607	3,179	0

路線別内訳

(平成22年4月1日現在)

一般県道

宮古土木事務所

路線名	改良済				未改良			
	19.5m 以上	13.0m 以上	5.5m 以上	5.5m 未満	5.5m 以上	3.5m 以上	3.5m 未満	うち自動車 交通不能
宮国線	0	0	3,947	0	0	0	0	0
宮古島市	0	0	3,947	0	0	0	0	0
長山港佐良浜港線	0	0	9,652	604	0	0	0	0
宮古島市	0	0	9,652	604	0	0	0	0
長山港佐良浜港線(旧)	0	0	0	0	31	329	200	0
宮古島市	0	0	0	0	31	329	200	0
長山港佐良浜港線(新)	0	0	3,179	0	0	0	0	0
宮古島市	0	0	3,179	0	0	0	0	0
多良間多良間港線	0	0	494	0	0	320	0	0
多良間村	0	0	494	0	0	320	0	0
塩川仲筋線	0	0	7,675	0	0	0	0	0
多良間村	0	0	7,675	0	0	0	0	0
保良上地線	53	82	19,694	115	33	0	0	0
宮古島市	53	82	19,694	115	33	0	0	0
池間大浦線	0	0	11,622	96	107	0	0	0
宮古島市	0	0	11,622	96	107	0	0	0
城辺下地線	71	9	1,372	0	0	0	0	0
宮古島市	71	9	1,372	0	0	0	0	0
高野西里線	154	2,843	3,880	0	0	0	0	0
宮古島市	154	2,843	3,880	0	0	0	0	0
事務所計	330	2,975	105,822	1,326	862	3,004	541	0
現道計	330	2,975	102,643	815	831	1,350	0	0
旧道計	0	0	0	511	31	1,654	541	0
新道計	0	0	3,179	0	0	0	0	0

単位：メートル

舗装済	未舗装	舗装済			道路延長	橋梁		トンネル	
		セメント	アスファルト			個数	延長	個数	延長
			高級	簡易					
3,947	0	0	3,947	0	3,947	0	0	0	0
3,947	0	0	3,947	0	3,947	0	0	0	0
10,256	0	0	10,256	0	10,243	2	13	0	0
10,256	0	0	10,256	0	10,243	2	13	0	0
560	0	0	0	560	560	0	0	0	0
560	0	0	0	560	560	0	0	0	0
3,179	0	0	3,179	0	3,179	0	0	0	0
3,179	0	0	3,179	0	3,179	0	0	0	0
814	0	0	494	320	814	0	0	0	0
814	0	0	494	320	814	0	0	0	0
7,675	0	0	7,675	0	7,675	0	0	0	0
7,675	0	0	7,675	0	7,675	0	0	0	0
19,977	0	0	19,977	0	19,821	7	156	0	0
19,977	0	0	19,977	0	19,821	7	156	0	0
11,825	0	0	11,622	203	10,301	2	1,524	0	0
11,825	0	0	11,622	203	10,301	2	1,524	0	0
1,452	0	0	1,452	0	1,452	0	0	0	0
1,452	0	0	1,452	0	1,452	0	0	0	0
6,877	0	0	6,877	0	6,877	0	0	0	0
6,877	0	0	6,877	0	6,877	0	0	0	0
114,860	0	110	109,766	4,984	113,144	16	1,716	0	0
108,944	0	110	106,076	2,758	107,228	16	1,716	0	0
2,737	0	0	511	2,226	2,737	0	0	0	0
3,179	0	0	3,179	0	3,179	0	0	0	0

路線別内訳 (平成22年4月1日現在)

一般県道 八重山土木事務所

路線名	総延長	重用	未供用	実延長	改良率 (%)	舗装率 (%)
平野伊原間線	14,544	0	0	14,544	60.4	37.1
石垣市	14,544	0	0	14,544	60.4	37.1
川平高屋線	2,732	0	952	1,780	100.0	100.0
石垣市	2,732	0	952	1,780	100.0	100.0
石垣浅田線	8,577	0	0	8,577	98.1	64.3
石垣市	8,577	0	0	8,577	98.1	64.3
石垣浅田線(旧)	220	0	0	220	100.0	100.0
石垣市	220	0	0	220	100.0	100.0
大浜富野線	12,149	5,311	0	6,838	97.4	97.4
石垣市	12,149	5,311	0	6,838	97.4	97.4
大浜富野線(新)	3,454	0	1,486	1,968	100.0	100.0
石垣市	3,454	0	1,486	1,968	100.0	100.0
石垣空港線	799	0	0	799	100.0	100.0
石垣市	799	0	0	799	100.0	100.0
白浜南風見線	50,352	0	0	50,352	100.0	95.0
竹富町	50,352	0	0	50,352	100.0	95.0
白浜南風見線(旧)	3,481	0	0	3,481	0.0	0.0
竹富町	3,481	0	0	3,481	0.0	0.0
与那国島線	14,433	0	0	14,433	90.5	90.5
与那国町	14,433	0	0	14,433	90.5	90.5
与那国港線	613	0	0	613	100.0	100.0
与那国町	613	0	0	613	100.0	100.0
新川白保線	15,360	3,084	545	11,731	93.4	87.0
石垣市	15,360	3,084	545	11,731	93.4	87.0
新川白保線(旧)	381	0	0	381	0.0	0.0
石垣市	381	0	0	381	0.0	0.0
小浜港線	1,536	0	0	1,536	100.0	100.0
竹富町	1,536	0	0	1,536	100.0	100.0
黒島港線	2,438	0	0	2,438	100.0	0.0
竹富町	2,438	0	0	2,438	100.0	0.0

単位：メートル

舗 装 率 含 (%)	歩 道 橋	道 路 面 積 (㎡)			歩 道 延 長		改 良 済 延 長	未 改 良 延 長
		道 路 敷	道 路 部	車 道	設 置 延 長	総 延 長		
100.0	0	185,452	117,625	84,748	9,849	12,386	8,784	5,760
100.0	0	185,452	117,625	84,748	9,849	12,386	8,784	5,760
100.0	0	31,161	18,214	13,039	1,780	2,380	1,780	0
100.0	0	31,161	18,214	13,039	1,780	2,380	1,780	0
100.0	0	148,893	114,673	66,955	8,479	9,482	8,418	159
100.0	0	148,893	114,673	66,955	8,479	9,482	8,418	159
100.0	0	2,288	1,772	1,540	0	0	220	0
100.0	0	2,288	1,772	1,540	0	0	220	0
100.0	0	225,112	129,883	89,794	5,294	9,252	6,663	175
100.0	0	225,112	129,883	89,794	5,294	9,252	6,663	175
100.0	0	60,567	28,313	14,846	1,968	1,964	1,968	0
100.0	0	60,567	28,313	14,846	1,968	1,964	1,968	0
100.0	0	12,543	12,093	5,425	799	1,598	799	0
100.0	0	12,543	12,093	5,425	799	1,598	799	0
100.0	0	681,685	492,562	300,552	44,182	49,962	50,352	0
100.0	0	681,685	492,562	300,552	44,182	49,962	50,352	0
100.0	0	50,746	22,798	18,266	0	0	0	3,481
100.0	0	50,746	22,798	18,266	0	0	0	3,481
100.0	0	221,993	131,246	92,094	6,280	7,760	13,068	1,365
100.0	0	221,993	131,246	92,094	6,280	7,760	13,068	1,365
100.0	0	6,182	5,029	3,317	303	287	613	0
100.0	0	6,182	5,029	3,317	303	287	613	0
100.0	0	179,016	115,551	92,355	8,149	8,748	10,951	780
100.0	0	179,016	115,551	92,355	8,149	8,748	10,951	780
100.0	0	2,913	1,981	1,600	0	0	0	381
100.0	0	2,913	1,981	1,600	0	0	0	381
100.0	0	24,081	18,204	10,464	1,536	1,536	1,536	0
100.0	0	24,081	18,204	10,464	1,536	1,536	1,536	0
100.0	0	28,736	27,958	15,728	2,314	2,314	2,438	0
100.0	0	28,736	27,958	15,728	2,314	2,314	2,438	0

路線別内訳 (平成22年4月1日現在)

一般県道 八重山土木事務所

路線名	改良済				未改良			
	19.5m以上	13.0m以上	5.5m以上	5.5m未満	5.5m以上	3.5m以上	3.5m未満	うち自動車交通不能
平野伊原間線	0	0	8,784	0	912	4,848	0	0
石垣市	0	0	8,784	0	912	4,848	0	0
川平高屋線	0	0	1,780	0	0	0	0	0
石垣市	0	0	1,780	0	0	0	0	0
石垣浅田線	0	0	8,418	0	0	159	0	0
石垣市	0	0	8,418	0	0	159	0	0
石垣浅田線(旧)	0	0	220	0	0	0	0	0
石垣市	0	0	220	0	0	0	0	0
大浜富野線	0	0	6,663	0	175	0	0	0
石垣市	0	0	6,663	0	175	0	0	0
大浜富野線(新)	0	0	1,968	0	0	0	0	0
石垣市	0	0	1,968	0	0	0	0	0
石垣空港線	0	0	799	0	0	0	0	0
石垣市	0	0	799	0	0	0	0	0
白浜南風見線	0	55	48,497	1,800	0	0	0	0
竹富町	0	55	48,497	1,800	0	0	0	0
白浜南風見線(旧)	0	0	0	0	2,149	1,332	0	0
竹富町	0	0	0	0	2,149	1,332	0	0
与那国島線	0	0	13,068	0	0	1,365	0	0
与那国町	0	0	13,068	0	0	1,365	0	0
与那国港線	0	0	334	279	0	0	0	0
与那国町	0	0	334	279	0	0	0	0
新川白保線	0	0	10,951	0	780	0	0	0
石垣市	0	0	10,951	0	780	0	0	0
新川白保線(旧)	0	0	0	0	0	381	0	0
石垣市	0	0	0	0	0	381	0	0
小浜港線	0	0	1,536	0	0	0	0	0
竹富町	0	0	1,536	0	0	0	0	0
黒島港線	0	0	2,307	131	0	0	0	0
竹富町	0	0	2,307	131	0	0	0	0

単位：メートル

舗装済	未舗装	舗装済			道路延長	橋梁		トンネル	
		セメント	アスファルト			個数	延長	個数	延長
			高級	簡易					
14,544	0	0	5,403	9,141	14,477	3	67	0	0
14,544	0	0	5,403	9,141	14,477	3	67	0	0
1,780	0	0	1,780	0	1,780	0	0	0	0
1,780	0	0	1,780	0	1,780	0	0	0	0
8,577	0	0	5,514	3,063	8,468	6	109	0	0
8,577	0	0	5,514	3,063	8,468	6	109	0	0
220	0	0	220	0	205	2	15	0	0
220	0	0	220	0	205	2	15	0	0
6,838	0	0	6,663	175	6,741	2	97	0	0
6,838	0	0	6,663	175	6,741	2	97	0	0
1,968	0	0	1,968	0	1,968	0	0	0	0
1,968	0	0	1,968	0	1,968	0	0	0	0
799	0	0	799	0	799	0	0	0	0
799	0	0	799	0	799	0	0	0	0
50,352	0	0	47,848	2,504	48,223	27	1,454	1	675
50,352	0	0	47,848	2,504	48,223	27	1,454	1	675
3,481	0	0	0	3,481	3,473	1	8	0	0
3,481	0	0	0	3,481	3,473	1	8	0	0
14,433	0	0	13,068	1,365	14,382	5	51	0	0
14,433	0	0	13,068	1,365	14,382	5	51	0	0
613	0	0	613	0	613	0	0	0	0
613	0	0	613	0	613	0	0	0	0
11,731	0	0	10,204	1,527	11,596	14	135	0	0
11,731	0	0	10,204	1,527	11,596	14	135	0	0
381	0	0	0	381	381	0	0	0	0
381	0	0	0	381	381	0	0	0	0
1,536	0	0	1,536	0	1,529	1	7	0	0
1,536	0	0	1,536	0	1,529	1	7	0	0
2,438	0	0	0	2,438	2,438	0	0	0	0
2,438	0	0	0	2,438	2,438	0	0	0	0

路線別内訳 (平成 22年 4月 1日 現在)

一般県道 八重山土木事務所

路線名	総延長	重用	未供用	実延長	改良率 (%)	舗高装級率 (%)
事務所計	131,069	8,395	2,983	119,691	89.9	79.9
現道計	123,533	8,395	1,497	113,641	92.7	82.2
旧道計	4,082	0	0	4,082	5.4	5.4
新道計	3,454	0	1,486	1,968	100.0	100.0

単位：メートル

舗装率 簡易含 (%)	歩道橋	道路面積 (㎡)			歩道延長		改良済 延長	未改良 延長
		道路敷	道路部	車道	設置延長	総延長		
100.0	0	1,861,368	1,237,902	810,723	90,933	107,669	107,590	12,101
100.0	0	1,744,854	1,183,038	774,471	88,965	105,705	105,402	8,239
100.0	0	55,947	26,551	21,406	0	0	220	3,862
100.0	0	60,567	28,313	14,846	1,968	1,964	1,968	0

路線別内訳 (平成 22年 4月 1日 現在)

一般県道 八重山土木事務所

路線名	改 良 済				未 改 良			
	19.5m 以上	13.0m 以上	5.5m 以上	5.5m 未満	5.5m 以上	3.5m 以上	3.5m 未満	うち自動車 交通不能
事務所計	0	55	105,325	2,210	4,016	8,085	0	0
現道計	0	55	103,137	2,210	1,867	6,372	0	0
旧道計	0	0	220	0	2,149	1,713	0	0
新道計	0	0	1,968	0	0	0	0	0

単位：メートル

舗装済	未舗装	舗装済			道路延長	橋梁		トンネル	
		セメント	アスファルト			個数	延長	個数	延長
			高級	簡易					
119,691	0	0	95,616	24,075	117,073	61	1,943	1	675
113,641	0	0	93,428	20,213	111,046	58	1,920	1	675
4,082	0	0	220	3,862	4,059	3	23	0	0
1,968	0	0	1,968	0	1,968	0	0	0	0

路線別内訳

(平成 22年 4月 1日 現在)

自転車歩行者専用道路(独立専用自歩道)

一般県道

南部土木事務所

路線名	総延長	重用	未供用	実延長
玉城那覇自転車道	35,620	4,737	21,709	9,174
那覇市	1,625	1,050	575	0
与那原町	1,290	0	1,290	0
南風原町	2,915	150	2,765	0
南城市	25,250	3,537	12,539	9,174
八重瀬町	4,540	0	4,540	0
合計	35,620	4,737	21,709	9,174

単位：メートル

有効幅員区分別実延長内訳				
4m以上	3m以上	2m以上	1m以上	1m未満
418	3,765	4,991	0	0
0	0	0	0	0
0	0	0	0	0
0	0	0	0	0
418	3,765	4,991	0	0
0	0	0	0	0
418	3,765	4,991	0	0

路線別内訳

(平成 22年 4月 1日 現在)

自転車歩行者専用道路(独立専用自歩道)

一般県道

南部土木事務所

路線名	未舗装道	舗装道	道路延長
玉城那覇自転車道	0	9,174	9,089
那覇市	0	0	0
与那原町	0	0	0
南風原町	0	0	0
南城市	0	9,174	9,089
八重瀬町	0	0	0
合計	0	9,174	9,089

単位：メートル

橋 梁		トンネル		道 路 面 積 (m2)		重用自歩道 設置延長
個数	延長	個数	延長	道 路 敷	有効幅員	
2	85	0	0	62,122	28,574	0
0	0	0	0	0	0	0
0	0	0	0	0	0	0
0	0	0	0	0	0	0
2	85	0	0	62,122	28,574	0
0	0	0	0	0	0	0
2	85	0	0	62,122	28,574	0

7. 市町村道の現況

市町村道の現況（平成22年4月1日現在）

市町村名	路線数	総延長	重用	未供用	実延長	改良率(%)	舗装率(%)
那覇市	1,761	404,911	7,397	5,579	391,935	71.8	56.7
一級	49	43,541	291	123	43,127	80.8	81.6
二級	114	56,513	601	1,007	54,905	70.0	63.6
その他	1,598	304,857	6,505	4,449	293,903	70.8	51.8
宜野湾市	503	142,061	3,210	3,218	135,633	96.3	86.4
一級	23	13,307	100	0	13,207	100.0	98.4
二級	48	24,118	224	0	23,894	90.7	91.5
その他	432	104,636	2,886	3,218	98,532	97.2	83.5
石垣市	751	349,925	4,692	755	344,478	31.5	15.6
一級	23	46,782	547	0	46,235	81.1	48.6
二級	54	62,259	526	0	61,733	39.5	19.5
その他	674	240,884	3,619	755	236,510	19.7	8.2
浦添市	553	153,415	2,009	2,355	149,051	77.0	71.3
一級	23	29,001	353	1,230	27,418	83.5	81.5
二級	38	22,961	147	30	22,784	64.4	55.9
その他	492	101,453	1,509	1,095	98,849	78.1	72.0
名護市	813	359,942	4,907	971	354,064	37.9	14.3
一級	26	31,910	75	0	31,835	59.8	42.5
二級	101	101,946	757	0	101,189	32.9	14.5
その他	686	226,086	4,075	971	221,040	37.1	10.1
糸満市	624	212,518	2,359	2,294	207,865	80.8	50.6
一級	16	21,752	46	0	21,706	85.8	64.7
二級	55	49,903	231	0	49,672	66.3	25.5
その他	553	140,863	2,082	2,294	136,487	85.3	57.5
沖縄市	1,569	375,752	6,564	3,343	365,845	84.5	18.6
一級	49	55,158	944	2,359	51,855	94.5	48.4
二級	53	36,867	503	0	36,364	84.4	23.3
その他	1,467	283,727	5,117	984	277,626	82.6	12.4
豊見城市	382	148,183	1,427	9,300	137,456	57.0	63.9
一級	25	32,875	227	560	32,088	63.5	63.9
二級	17	14,502	349	585	13,568	56.9	78.9
その他	340	100,806	851	8,155	91,800	54.8	61.8
うるま市	1,162	435,257	6,193	3,950	425,114	72.2	49.8
一級	57	63,646	471	0	63,175	77.3	65.2
二級	68	48,753	768	22	47,963	61.5	48.0
その他	1,037	322,858	4,954	3,928	313,976	72.8	47.0

単位：メートル

舗装率 簡易含 (%)	歩道橋	道路面積 (㎡)			歩道延長		改良済 延長	未改良 延長
		道路敷	道路部	車道	設置延長	総延長		
99.5	0	3,085,812	3,031,711	2,050,916	113,944	193,883	281,432	110,503
99.9	0	462,805	450,941	277,593	26,215	45,843	34,833	8,294
99.9	0	404,204	397,267	268,833	15,078	24,725	38,437	16,468
99.3	0	2,218,803	2,183,503	1,504,490	72,651	123,315	208,162	85,741
99.8	0	1,086,695	1,071,045	765,517	36,604	64,958	130,648	4,985
100.0	0	201,259	194,585	117,795	11,761	21,686	13,207	0
100.0	0	136,258	135,188	104,474	2,227	3,591	21,667	2,227
99.7	0	749,178	741,272	543,248	22,616	39,681	95,774	2,758
67.7	0	2,243,112	2,000,551	1,477,762	51,762	72,602	108,366	236,112
89.9	0	518,332	423,103	286,113	24,449	35,119	37,489	8,746
76.2	0	427,637	393,244	292,572	13,159	17,095	24,369	37,364
61.1	0	1,297,143	1,184,204	899,077	14,154	20,388	46,508	190,002
99.6	1	1,255,446	1,197,218	850,012	49,515	79,626	114,779	34,272
100.0	1	346,204	326,815	200,217	20,444	36,754	22,886	4,532
100.0	0	173,360	160,805	120,728	7,036	9,372	14,666	8,118
99.4	0	735,882	709,598	529,067	22,035	33,500	77,227	21,622
76.7	0	2,647,310	1,973,951	1,403,943	40,573	63,324	134,175	219,889
92.3	0	344,277	237,578	165,696	11,719	14,396	19,026	12,809
73.3	0	792,004	566,598	408,268	12,403	22,533	33,253	67,936
76.0	0	1,511,029	1,169,775	829,979	16,451	26,395	81,896	139,144
97.6	0	1,798,810	1,686,991	1,182,138	59,239	97,183	168,019	39,846
97.3	0	284,509	266,743	183,504	11,049	17,239	18,619	3,087
96.9	0	442,704	402,427	273,124	13,795	22,192	32,918	16,754
97.9	0	1,071,597	1,017,821	725,510	34,395	57,752	116,482	20,005
94.2	1	2,587,015	2,560,448	1,816,221	86,853	144,585	309,105	56,740
97.2	1	567,421	566,746	353,045	31,811	54,267	49,024	2,831
98.3	0	248,749	247,292	178,334	7,950	12,195	30,682	5,682
93.1	0	1,770,845	1,746,410	1,284,842	47,092	78,123	229,399	48,227
87.3	0	1,171,803	1,038,342	684,364	45,691	68,750	78,407	59,049
87.5	0	318,180	270,767	169,714	19,849	33,346	20,382	11,706
86.2	0	128,237	100,557	65,961	7,344	7,680	7,724	5,844
87.4	0	725,386	667,018	448,689	18,498	27,724	50,301	41,499
90.2	3	2,853,499	2,746,995	1,979,587	71,270	115,296	307,009	118,105
97.5	0	554,109	537,816	364,126	25,247	39,849	48,859	14,316
84.7	3	311,685	296,114	218,903	6,985	11,025	29,518	18,445
89.5	0	1,987,705	1,913,065	1,396,558	39,038	64,422	228,632	85,344

市町村道の現況 (平成22年4月1日現在)

市町村名	改 良 済				未 改 良			
	19.5m 以上	13.0m 以上	5.5m 以上	5.5m 未満	5.5m 以上	3.5m 以上	3.5m 未満	うち自動車 交通不能
那覇市	202	4,796	86,938	189,496	24,845	52,935	32,723	5,429
一 級	93	678	23,934	10,128	2,706	4,206	1,382	21
二 級	0	401	12,839	25,197	2,754	9,395	4,319	326
その他	109	3,717	50,165	154,171	19,385	39,334	27,022	5,082
宜野湾市	77	578	47,937	82,056	647	2,575	1,763	128
一 級	44	321	11,925	917	0	0	0	0
二 級	0	0	2,585	19,082	278	1,300	649	0
その他	33	257	33,427	62,057	369	1,275	1,114	128
石垣市	0	145	75,952	32,269	19,234	82,570	134,308	871
一 級	0	59	36,715	715	1,022	3,580	4,144	0
二 級	0	0	18,860	5,509	5,961	17,503	13,900	9
その他	0	86	20,377	26,045	12,251	61,487	116,264	862
浦添市	131	1,616	52,533	60,499	5,952	19,578	8,742	600
一 級	99	737	20,459	1,591	902	2,226	1,404	0
二 級	0	22	9,141	5,503	1,665	4,722	1,731	0
その他	32	857	22,933	53,405	3,385	12,630	5,607	600
名護市	43	527	59,299	74,306	10,194	71,777	137,918	2,517
一 級	0	41	16,915	2,070	430	4,080	8,299	0
二 級	24	76	15,372	17,781	4,275	29,789	33,872	649
その他	19	410	27,012	54,455	5,489	37,908	95,747	1,868
糸満市	923	4,729	71,642	90,725	1,898	9,511	28,437	8,294
一 級	870	3,534	10,293	3,922	198	1,058	1,831	96
二 級	0	390	14,842	17,686	884	6,558	9,312	0
その他	53	805	46,507	69,117	816	1,895	17,294	8,198
沖縄市	288	2,626	93,789	212,402	1,097	5,987	49,656	11,000
一 級	154	1,819	35,343	11,708	177	1,378	1,276	3
二 級	17	186	11,446	19,033	281	2,123	3,278	214
その他	117	621	47,000	181,661	639	2,486	45,102	10,783
豊見城市	0	1,473	48,150	28,784	5,080	31,115	22,854	160
一 級	0	384	18,386	1,612	137	5,060	6,509	0
二 級	0	16	5,679	2,029	702	3,193	1,949	0
その他	0	1,073	24,085	25,143	4,241	22,862	14,396	160
うるま市	194	1,006	98,675	207,134	9,237	40,947	67,921	6,253
一 級	74	356	29,939	18,490	3,635	6,502	4,179	391
二 級	15	178	11,645	17,680	1,095	7,439	9,911	390
その他	105	472	57,091	170,964	4,507	27,006	53,831	5,472

単位：メートル

舗装済	未舗装	舗装済			道路延長	橋梁		トンネル	
		セメント	アスファルト			個数	延長	個数	延長
			高級	簡易					
389,907	2,028	14,047	208,286	167,574	390,806	84	1,129	0	0
43,103	24	571	34,605	7,927	42,775	20	352	0	0
54,873	32	3,370	31,548	19,955	54,725	20	180	0	0
291,931	1,972	10,106	142,133	139,692	293,306	44	597	0	0
135,300	333	644	116,513	18,143	135,425	11	208	0	0
13,207	0	37	12,961	209	13,197	1	10	0	0
23,894	0	24	21,831	2,039	23,887	2	7	0	0
98,199	333	583	81,721	15,895	98,341	8	191	0	0
233,234	111,244	7,786	46,003	179,445	343,992	72	486	0	0
41,578	4,657	997	21,457	19,124	46,041	19	194	0	0
47,069	14,664	356	11,674	35,039	61,663	13	70	0	0
144,587	91,923	6,433	12,872	125,282	236,288	40	222	0	0
148,449	602	996	105,273	42,180	148,457	30	594	0	0
27,418	0	30	22,327	5,061	27,115	8	303	0	0
22,784	0	53	12,685	10,046	22,650	7	134	0	0
98,247	602	913	70,261	27,073	98,692	15	157	0	0
271,434	82,630	979	49,624	220,831	352,648	162	1,386	1	30
29,384	2,451	27	13,509	15,848	31,597	30	238	0	0
74,134	27,055	237	14,444	59,453	100,800	40	359	1	30
167,916	53,124	715	21,671	145,530	220,251	92	789	0	0
202,827	5,038	11,405	93,851	97,571	207,306	32	559	0	0
21,122	584	49	14,003	7,070	21,483	8	223	0	0
48,128	1,544	1,394	11,284	35,450	49,515	15	157	0	0
133,577	2,910	9,962	68,564	55,051	136,308	9	179	0	0
344,571	21,274	3,363	64,717	276,491	365,056	59	789	0	0
50,421	1,434	52	25,043	25,326	51,732	13	123	0	0
35,741	623	116	8,370	27,255	36,048	12	316	0	0
258,409	19,217	3,195	31,304	223,910	277,276	34	350	0	0
119,975	17,481	928	86,968	32,079	136,862	(1)39	594	0	0
28,083	4,005	113	20,388	7,582	31,972	(1)15	116	0	0
11,700	1,868	321	10,385	994	13,460	7	108	0	0
80,192	11,608	494	56,195	23,503	91,430	17	370	0	0
383,248	41,866	8,091	203,790	171,367	424,050	82	1,064	0	0
61,601	1,574	876	40,292	20,433	62,959	20	216	0	0
40,647	7,316	732	22,302	17,613	47,629	11	334	0	0
281,000	32,976	6,483	141,196	133,321	313,462	51	514	0	0

※ ():市町村境界に架設された橋梁個数

市町村道の現況（平成22年4月1日現在）

市町村名	路線数	総延長	重用	未供用	実延長	改良率(%)	舗装率(%)
宮古島市	1,556	987,218	17,860	9,132	960,226	65.0	32.1
一級	54	118,547	666	709	117,172	93.1	81.8
二級	115	182,660	1,512	32	181,116	80.4	43.0
その他	1,387	686,011	15,682	8,391	661,938	55.8	20.3
南城市	844	317,875	2,985	663	314,227	46.0	43.8
一級	46	51,373	238	54	51,081	70.4	71.9
二級	80	58,403	240	265	57,898	39.2	40.3
その他	718	208,099	2,507	344	205,248	41.9	37.7
国頭村	106	96,882	515	3,255	93,112	80.9	42.4
一級	5	9,206	0	0	9,206	87.4	85.8
二級	18	41,520	383	873	40,264	93.9	26.5
その他	83	46,156	132	2,382	43,642	67.4	47.8
大宜味村	48	77,771	7	1,704	76,060	87.5	50.2
一級	5	15,849	0	0	15,849	99.9	81.8
二級	12	17,028	0	0	17,028	71.8	0.5
その他	31	44,894	7	1,704	43,183	89.1	58.3
東村	49	42,835	33	0	42,802	98.2	1.1
一級	4	10,328	0	0	10,328	100.0	0.0
二級	9	8,105	33	0	8,072	99.0	5.1
その他	36	24,402	0	0	24,402	97.1	0.3
今帰仁村	163	136,828	2,831	3,100	130,897	60.7	29.6
一級	9	24,448	42	0	24,406	91.8	85.7
二級	20	22,914	299	0	22,615	81.8	43.4
その他	134	89,466	2,490	3,100	83,876	46.0	9.6
本部町	230	135,701	2,470	1,997	131,234	30.4	29.6
一級	17	21,787	0	0	21,787	54.4	54.4
二級	34	35,751	183	273	35,295	12.5	20.0
その他	179	78,163	2,287	1,724	74,152	31.9	26.9
恩納村	70	44,144	980	0	43,164	63.1	51.4
一級	9	10,048	203	0	9,845	80.6	82.4
二級	7	4,961	87	0	4,874	74.0	65.6
その他	54	29,135	690	0	28,445	55.2	38.2
宜野座村	142	83,968	1,174	52	82,742	76.0	86.7
一級	12	11,223	113	20	11,090	89.0	98.5
二級	13	10,103	69	0	10,034	78.0	85.8
その他	117	62,642	992	32	61,618	73.4	84.7

単位：メートル

舗装率 簡易含 (%)	歩道橋	道路面積 (㎡)			歩道延長		改良済 延長	未改良 延長
		道路敷	道路部	車道	設置延長	総延長		
77.5	0	6,767,651	6,037,348	4,545,550	174,715	198,343	623,807	336,419
94.3	0	1,236,870	1,108,246	808,357	59,550	72,012	109,072	8,100
88.9	0	1,505,459	1,312,260	981,027	55,911	64,343	145,555	35,561
71.4	0	4,025,322	3,616,842	2,756,166	59,254	61,988	369,180	292,758
84.5	0	2,045,011	1,732,291	1,292,502	35,558	47,689	144,583	169,644
93.6	0	452,111	383,714	278,525	15,838	20,553	35,955	15,126
86.7	0	405,631	347,101	247,230	10,124	13,544	22,709	35,189
81.5	0	1,187,269	1,001,476	766,747	9,596	13,592	85,919	119,329
92.9	0	838,926	530,783	403,771	12,666	12,820	75,300	17,812
100.0	0	137,122	77,251	57,564	3,971	3,971	8,049	1,157
93.9	0	359,334	231,863	179,927	3,194	3,194	37,815	2,449
90.5	0	342,470	221,669	166,280	5,501	5,655	29,436	14,206
87.5	0	1,063,476	473,117	376,050	4,031	4,031	66,523	9,537
100.0	0	290,221	112,935	96,126	236	236	15,840	9
71.8	0	125,650	82,833	62,798	0	0	12,222	4,806
89.1	0	647,605	277,349	217,126	3,795	3,795	38,461	4,722
98.0	0	490,865	282,335	219,776	4,718	4,718	42,024	778
100.0	0	110,916	61,985	51,219	0	0	10,328	0
99.0	0	77,479	51,191	39,506	626	626	7,992	80
96.8	0	302,470	169,159	129,051	4,092	4,092	23,704	698
84.3	0	976,566	743,507	547,828	28,401	28,551	79,475	51,422
100.0	0	288,746	215,101	155,485	16,916	16,944	22,410	1,996
97.2	0	187,537	141,007	101,652	8,424	8,510	18,504	4,111
76.3	0	500,283	387,399	290,691	3,061	3,097	38,561	45,315
94.7	0	924,391	683,859	490,543	21,704	24,505	39,931	91,303
100.0	0	236,130	170,757	114,953	11,673	14,010	11,852	9,935
95.5	0	220,818	160,859	116,179	3,357	3,382	4,421	30,874
92.7	0	467,443	352,243	259,411	6,674	7,113	23,658	50,494
97.4	0	393,828	272,802	197,512	8,172	9,772	27,246	15,918
91.4	0	142,255	89,665	55,767	5,843	6,405	7,936	1,909
100.0	0	44,176	27,907	22,480	0	0	3,609	1,265
99.0	0	207,397	155,230	119,265	2,329	3,367	15,701	12,744
86.7	0	697,668	516,727	388,767	13,425	16,760	62,912	19,830
98.5	0	93,741	80,107	57,784	4,498	5,480	9,872	1,218
85.8	0	95,854	77,210	48,601	3,864	5,309	7,824	2,210
84.7	0	508,073	359,410	282,382	5,063	5,971	45,216	16,402

市町村道の現況 (平成22年4月1日現在)

市町村名	改 良 済				未 改 良			
	19.5m 以上	13.0m 以上	5.5m 以上	5.5m 未満	5.5m 以上	3.5m 以上	3.5m 未満	うち自動車 交通不能
宮古島市	145	1,876	321,448	300,338	21,505	135,754	179,160	1,409
一 級	11	247	94,642	14,172	1,832	3,639	2,629	0
二 級	35	297	92,993	52,230	7,642	19,475	8,444	16
その他	99	1,332	133,813	233,936	12,031	112,640	168,087	1,393
南城市	28	220	52,429	91,906	4,747	58,964	105,933	11,575
一 級	4	54	31,498	4,399	1,084	7,116	6,926	1,542
二 級	20	28	11,506	11,155	965	16,634	17,590	555
その他	4	138	9,425	76,352	2,698	35,214	81,417	9,478
国頭村	21	166	28,065	47,048	1,491	7,281	9,040	0
一 級	0	0	7,264	785	583	305	269	0
二 級	21	130	9,349	28,315	10	2,439	0	0
その他	0	36	11,452	17,948	898	4,537	8,771	0
大宜味村	0	0	36,077	30,446	13	2,285	7,239	0
一 級	0	0	12,606	3,234	0	9	0	0
二 級	0	0	335	11,887	13	1,262	3,531	0
その他	0	0	23,136	15,325	0	1,014	3,708	0
東村	26	93	17,025	24,880	14	342	422	60
一 級	0	5	277	10,046	0	0	0	0
二 級	0	0	3,358	4,634	0	5	75	0
その他	26	88	13,390	10,200	14	337	347	60
今帰仁村	0	46	32,922	46,507	261	10,206	40,955	317
一 級	0	30	20,330	2,050	48	375	1,573	0
二 級	0	16	5,265	13,223	11	1,004	3,096	0
その他	0	0	7,327	31,234	202	8,827	36,286	317
本部町	5	86	23,660	16,180	2,957	13,019	75,327	1,957
一 級	0	35	11,052	765	928	2,892	6,115	0
二 級	5	8	3,762	646	1,235	4,756	24,883	229
その他	0	43	8,846	14,769	794	5,371	44,329	1,728
恩納村	1	61	11,391	15,793	1,095	7,515	7,308	0
一 級	1	48	5,405	2,482	475	603	831	0
二 級	0	0	2,393	1,216	32	431	802	0
その他	0	13	3,593	12,095	588	6,481	5,675	0
宜野座村	25	191	20,923	41,773	375	8,769	10,686	0
一 級	0	6	5,072	4,794	46	829	343	0
二 級	0	7	3,383	4,434	17	586	1,607	0
その他	25	178	12,468	32,545	312	7,354	8,736	0

単位：メートル

舗装済	未舗装	舗装済			道路延長	橋梁		トンネル	
		セメント	アスファルト			個数	延長	個数	延長
			高級	簡易					
744,270	215,956	10,456	297,669	436,145	958,020	69	2,206	0	0
110,441	6,731	258	95,599	14,584	117,084	9	88	0	0
160,979	20,137	1,943	75,889	83,147	180,990	26	126	0	0
472,850	189,088	8,255	126,181	338,414	659,946	34	1,992	0	0
265,367	48,860	23,001	114,482	127,884	313,644	(1)79	583	0	0
47,810	3,271	2,039	34,701	11,070	50,913	(1)14	168	0	0
50,205	7,693	3,558	19,791	26,856	57,805	14	93	0	0
167,352	37,896	17,404	59,990	89,958	204,926	51	322	0	0
86,517	6,595	3,821	35,613	47,083	92,223	39	889	0	0
9,206	0	0	7,895	1,311	9,125	6	81	0	0
37,815	2,449	2,045	8,630	27,140	39,819	14	445	0	0
39,496	4,146	1,776	19,088	18,632	43,279	19	363	0	0
66,562	9,498	455	37,756	28,351	75,042	43	1,018	0	0
15,849	0	25	12,945	2,879	15,213	15	636	0	0
12,222	4,806	78	0	12,144	16,915	12	113	0	0
38,491	4,692	352	24,811	13,328	42,914	16	269	0	0
41,950	852	68	413	41,469	42,642	16	160	0	0
10,328	0	0	0	10,328	10,325	1	3	0	0
7,992	80	0	413	7,579	8,017	6	55	0	0
23,630	772	68	0	23,562	24,300	9	102	0	0
110,338	20,559	1,824	36,980	71,534	130,023	37	858	1	16
24,406	0	33	20,877	3,496	23,686	16	704	1	16
21,972	643	15	9,806	12,151	22,546	8	69	0	0
63,960	19,916	1,776	6,297	55,887	83,791	13	85	0	0
124,258	6,976	1,187	37,672	85,399	130,207	40	922	1	105
21,787	0	0	11,852	9,935	21,257	12	425	1	105
33,696	1,599	91	6,974	26,631	35,197	12	98	0	0
68,775	5,377	1,096	18,846	48,833	73,753	16	399	0	0
42,031	1,133	196	21,987	19,848	42,983	32	181	0	0
8,997	848	0	8,116	881	9,819	8	26	0	0
4,874	0	96	3,099	1,679	4,827	7	47	0	0
28,160	285	100	10,772	17,288	28,337	17	108	0	0
71,719	11,023	225	71,494	0	82,164	28	578	0	0
10,926	164	19	10,907	0	11,034	3	56	0	0
8,605	1,429	0	8,605	0	9,978	3	56	0	0
52,188	9,430	206	51,982	0	61,152	22	466	0	0

※ ():市町村境界に架設された橋梁個数

市町村道の現況 (平成22年4月1日現在)

市町村名	路線数	総延長	重用	未供用	実延長	改良率 (%)	舗高装級率 (%)
金武町	357	92,805	1,193	1,300	90,312	92.1	19.8
一級	12	13,808	11	0	13,797	100.0	17.6
二級	24	12,670	155	0	12,515	100.0	12.5
その他	321	66,327	1,027	1,300	64,000	88.9	21.7
伊江村	391	170,822	3,696	0	167,126	87.8	12.4
一級	8	8,219	0	0	8,219	100.0	55.4
二級	40	27,108	234	0	26,874	95.2	11.9
その他	343	135,495	3,462	0	132,033	85.5	9.9
誑谷村	381	132,786	595	16,660	115,531	97.8	68.2
一級	22	21,405	18	874	20,513	96.4	84.0
二級	19	14,871	75	830	13,966	100.0	62.2
その他	340	96,510	502	14,956	81,052	97.8	65.2
嘉手納町	179	41,551	702	966	39,883	92.6	87.3
一級	14	8,288	22	22	8,244	99.5	100.0
二級	25	7,296	128	0	7,168	96.2	94.2
その他	140	25,967	552	944	24,471	89.3	81.0
北谷町	365	89,787	1,179	2,221	86,387	93.2	78.9
一級	13	10,594	15	0	10,579	96.6	93.5
二級	23	7,991	49	0	7,942	94.7	96.8
その他	329	71,202	1,115	2,221	67,866	92.5	74.5
北中城村	167	79,274	4,280	1,220	73,774	55.6	43.9
一級	9	14,082	1,421	0	12,661	86.9	76.8
二級	23	18,314	744	0	17,570	54.0	48.4
その他	135	46,878	2,115	1,220	43,543	47.1	32.5
中城村	261	90,974	870	1,051	89,053	38.5	34.7
一級	7	13,076	22	0	13,054	63.5	65.3
二級	30	22,310	108	180	22,022	45.9	48.5
その他	224	55,588	740	871	53,977	29.4	21.7
西原町	218	92,957	1,212	44	91,701	44.1	55.0
一級	15	15,050	123	0	14,927	55.3	70.8
二級	24	19,991	123	15	19,853	36.6	40.0
その他	179	57,916	966	29	56,921	43.8	56.1
与那原町	216	44,101	644	107	43,350	79.2	63.2
一級	10	7,210	6	0	7,204	88.2	78.5
二級	18	6,045	53	0	5,992	76.6	57.3
その他	188	30,846	585	107	30,154	77.6	60.7

単位：メートル

舗装率 簡易含 (%)	歩道橋	道路面積 (㎡)			歩道延長		改良済 延長	未改良 延長
		道路敷	道路部	車道	設置延長	総延長		
92.1	0	617,351	499,721	400,322	10,100	11,700	83,192	7,120
100.0	0	150,852	106,110	86,375	3,059	4,059	13,797	0
100.0	0	88,642	74,399	59,170	1,543	1,563	12,515	0
88.9	0	377,857	319,212	254,777	5,498	6,078	56,880	7,120
88.0	0	1,054,211	908,369	720,514	1,501	1,509	146,680	20,446
100.0	0	97,708	67,423	57,192	500	501	8,219	0
96.4	0	206,487	161,607	131,371	259	262	25,582	1,292
85.6	0	750,016	679,339	531,951	742	746	112,879	19,154
99.8	0	826,257	763,541	557,721	25,839	33,620	113,017	2,514
100.0	0	179,113	164,966	112,524	9,068	10,798	19,771	742
100.0	0	100,179	95,950	73,092	4,862	5,552	13,966	0
99.7	0	546,965	502,625	372,105	11,909	17,270	79,280	1,772
99.0	0	297,589	277,865	194,497	14,026	21,021	36,939	2,944
100.0	0	77,181	75,006	48,958	5,583	8,636	8,201	43
100.0	0	50,989	42,762	32,611	1,455	1,650	6,896	272
98.3	0	169,419	160,097	112,928	6,988	10,735	21,842	2,629
95.3	0	744,550	718,260	497,260	29,211	52,838	80,506	5,881
93.9	0	94,750	91,274	66,561	4,256	7,603	10,218	361
98.5	0	51,042	49,898	39,639	843	1,284	7,525	417
95.1	0	598,758	577,088	391,060	24,112	43,951	62,763	5,103
95.3	0	417,798	411,012	307,109	12,322	14,887	41,022	32,752
100.0	0	91,460	90,800	67,954	5,769	6,032	11,004	1,657
97.1	0	94,911	93,045	70,841	2,435	2,624	9,488	8,082
93.3	0	231,427	227,167	168,314	4,118	6,231	20,530	23,013
85.5	0	555,767	452,628	331,463	13,067	16,739	34,277	54,776
86.4	0	124,400	91,334	65,172	4,472	6,043	8,294	4,760
92.7	0	160,292	137,941	98,170	6,669	8,622	10,103	11,919
82.4	0	271,075	223,353	168,121	1,926	2,074	15,880	38,097
86.9	0	665,046	570,856	415,309	21,139	27,266	40,466	51,235
100.0	0	147,993	125,003	86,780	8,543	10,046	8,261	6,666
80.9	0	147,451	125,128	90,267	4,930	6,161	7,257	12,596
85.5	0	369,602	320,725	238,262	7,666	11,059	24,948	31,973
99.0	0	307,861	287,515	191,053	9,449	15,597	34,326	9,024
100.0	0	61,097	53,719	38,591	3,407	4,207	6,352	852
98.7	0	34,206	31,698	24,195	407	404	4,589	1,403
98.8	0	212,558	202,098	128,267	5,635	10,986	23,385	6,769

市町村道の現況 (平成22年4月1日現在)

市町村名	改 良 済				未 改 良			
	19.5m 以上	13.0m 以上	5.5m 以上	5.5m 未満	5.5m 以上	3.5m 以上	3.5m 未満	うち自動車 交通不能
金武町	0	7	23,431	59,754	545	1,340	5,235	0
一 級	0	0	9,259	4,538	0	0	0	0
二 級	0	7	4,423	8,085	0	0	0	0
その他	0	0	9,749	47,131	545	1,340	5,235	0
伊江村	16	153	26,872	119,639	232	3,229	16,985	662
一 級	16	35	7,900	268	0	0	0	0
二 級	0	92	8,610	16,880	14	776	502	0
その他	0	26	10,362	102,491	218	2,453	16,483	662
誂谷村	774	142	29,049	83,052	739	1,510	265	0
一 級	0	40	9,261	10,470	606	136	0	0
二 級	4	20	4,202	9,740	0	0	0	0
その他	770	82	15,586	62,842	133	1,374	265	0
嘉手納町	0	63	14,785	22,091	421	490	2,033	38
一 級	0	28	5,208	2,965	0	0	43	0
二 級	0	10	1,991	4,895	10	116	146	0
その他	0	25	7,586	14,231	411	374	1,844	38
北谷町	21	851	34,558	45,076	663	4,149	1,069	12
一 級	0	33	5,910	4,275	1	128	232	0
二 級	0	0	3,610	3,915	45	197	175	12
その他	21	818	25,038	36,886	617	3,824	662	0
北中城村	6	64	12,482	28,470	1,006	7,920	23,826	1,278
一 級	0	9	6,994	4,001	103	1,274	280	0
二 級	3	29	1,391	8,065	278	3,107	4,697	224
その他	3	26	4,097	16,404	625	3,539	18,849	1,054
中城村	0	92	13,680	20,505	1,047	9,635	44,094	2,541
一 級	0	16	5,876	2,402	0	1,380	3,380	0
二 級	0	0	6,800	3,303	520	3,498	7,901	179
その他	0	76	1,004	14,800	527	4,757	32,813	2,362
西原町	15	228	20,022	20,201	2,036	24,373	24,826	201
一 級	5	133	7,437	686	360	4,209	2,097	0
二 級	10	91	3,945	3,211	796	6,278	5,522	0
その他	0	4	8,640	16,304	880	13,886	17,207	201
与那原町	0	8	10,606	23,712	128	2,354	6,542	809
一 級	0	8	3,515	2,829	123	220	509	0
二 級	0	0	388	4,201	2	677	724	0
その他	0	0	6,703	16,682	3	1,457	5,309	809

単位：メートル

舗装済	未舗装	舗装済			道路延長	橋梁		トンネル	
		セメント	アスファルト			個数	延長	個数	延長
			高級	簡易					
83,192	7,120	807	17,064	65,321	90,187	11	125	0	0
13,797	0	52	2,382	11,363	13,757	3	40	0	0
12,515	0	0	1,561	10,954	12,502	1	13	0	0
56,880	7,120	755	13,121	43,004	63,928	7	72	0	0
147,136	19,990	2,065	18,740	126,331	167,122	1	4	0	0
8,219	0	0	4,555	3,664	8,219	0	0	0	0
25,900	974	239	2,966	22,695	26,870	1	4	0	0
113,017	19,016	1,826	11,219	99,972	132,033	0	0	0	0
115,290	241	801	77,967	36,522	115,308	(1) 6	223	0	0
20,513	0	134	17,106	3,273	20,454	(1) 4	59	0	0
13,966	0	0	8,688	5,278	13,966	0	0	0	0
80,811	241	667	52,173	27,971	80,888	2	164	0	0
39,476	407	931	33,885	4,660	39,762	(1) 11	121	0	0
8,244	0	21	8,223	0	8,167	(1) 2	77	0	0
7,168	0	67	6,688	413	7,156	4	12	0	0
24,064	407	843	18,974	4,247	24,439	5	32	0	0
82,291	4,096	2,837	65,312	14,142	86,088	30	299	0	0
9,934	645	324	9,571	39	10,562	3	17	0	0
7,825	117	218	7,468	139	7,904	2	38	0	0
64,532	3,334	2,295	48,273	13,964	67,622	25	244	0	0
70,334	3,440	864	31,520	37,950	73,545	11	229	0	0
12,661	0	0	9,725	2,936	12,620	4	41	0	0
17,056	514	430	8,081	8,545	17,472	3	98	0	0
40,617	2,926	434	13,714	26,469	43,453	4	90	0	0
76,160	12,893	1,277	29,631	45,252	88,735	29	318	0	0
11,279	1,775	227	8,294	2,758	12,985	5	69	0	0
20,406	1,616	313	10,357	9,736	21,922	10	100	0	0
44,475	9,502	737	10,980	32,758	53,828	14	149	0	0
79,645	12,056	1,960	48,473	29,212	91,345	49	356	0	0
14,927	0	16	10,559	4,352	14,833	15	94	0	0
16,067	3,786	258	7,683	8,126	19,741	10	112	0	0
48,651	8,270	1,686	30,231	16,734	56,771	24	150	0	0
42,922	428	1,150	26,235	15,537	43,276	6	74	0	0
7,204	0	0	5,652	1,552	7,196	3	8	0	0
5,915	77	3	3,428	2,484	5,989	1	3	0	0
29,803	351	1,147	17,155	11,501	30,091	2	63	0	0

※ ():市町村境界に架設された橋梁個数

市町村道の現況 (平成22年4月1日現在)

市町村名	路線数	総延長	重用	未供用	実延長	改良率 (%)	舗高装級率 (%)
南風原町	272	93,940	1,229	0	92,711	69.6	50.8
一級	11	14,539	153	0	14,386	81.4	69.2
二級	24	15,001	180	0	14,821	85.0	57.3
その他	237	64,400	896	0	63,504	63.3	45.1
渡嘉敷村	33	19,560	195	0	19,365	91.7	40.0
一級	2	5,584	0	0	5,584	100.0	80.2
二級	3	3,883	0	0	3,883	100.0	80.5
その他	28	10,093	195	0	9,898	83.8	1.4
座間味村	15	27,001	11	0	26,990	34.1	12.0
一級	3	6,634	0	0	6,634	94.2	38.8
二級	3	3,079	11	0	3,068	44.6	0.1
その他	9	17,288	0	0	17,288	9.2	3.8
粟国村	103	53,649	334	7,040	46,275	60.3	67.1
一級	8	6,986	26	0	6,960	78.3	72.1
二級	2	2,672	0	0	2,672	90.0	90.0
その他	93	43,991	308	7,040	36,643	54.7	64.5
渡名喜村	27	9,025	0	0	9,025	42.7	42.3
一級	1	538	0	0	538	0.0	0.0
その他	26	8,487	0	0	8,487	45.4	45.0
南大東村	54	48,949	126	0	48,823	92.1	67.1
一級	6	9,527	10	0	9,517	100.0	92.4
二級	5	22,444	86	0	22,358	100.0	98.4
その他	43	16,978	30	0	16,948	77.3	11.8
北大東村	21	34,331	76	0	34,255	96.0	78.3
一級	4	8,353	0	0	8,353	99.6	64.2
二級	5	8,920	28	0	8,892	100.0	95.5
その他	12	17,058	48	0	17,010	92.1	76.2
伊平屋村	121	68,448	702	0	67,746	71.5	23.7
一級	6	15,043	23	0	15,020	65.9	28.7
二級	3	19,944	0	0	19,944	65.9	34.3
その他	112	33,461	679	0	32,782	77.5	14.9
伊是名村	147	82,105	1,115	691	80,299	93.5	53.9
一級	8	18,342	0	0	18,342	100.0	66.3
二級	7	10,810	439	0	10,371	97.0	28.9
その他	132	52,953	676	691	51,586	90.5	54.5

単位：メートル

舗装率 簡易含 (%)	歩道橋	道路面積 (㎡)			歩道延長		改良済 延長	未改良 延長
		道路敷	道路部	車道	設置延長	総延長		
87.5	0	673,149	581,922	413,663	20,573	32,894	64,512	28,199
94.2	0	132,319	115,938	78,215	7,731	12,500	11,709	2,677
96.4	0	126,541	114,686	75,593	5,961	9,717	12,602	2,219
83.9	0	414,289	351,298	259,855	6,881	10,677	40,201	23,303
97.5	0	336,163	137,690	103,494	2,722	2,722	17,766	1,599
100.0	0	84,729	37,614	30,679	34	34	5,584	0
100.0	0	108,367	39,618	27,409	2,570	2,570	3,883	0
95.1	0	143,067	60,458	45,406	118	118	8,299	1,599
50.0	0	172,168	130,117	89,805	4,602	4,706	9,204	17,786
100.0	0	70,570	51,734	33,169	3,982	4,092	6,252	382
49.4	0	22,063	13,805	10,737	0	0	1,367	1,701
30.9	0	79,535	64,578	45,899	620	614	1,585	15,703
73.3	0	216,648	191,117	136,880	2,349	2,349	27,887	18,388
87.2	0	32,781	30,683	23,199	0	0	5,453	1,507
100.0	0	17,668	14,968	12,137	0	0	2,406	266
68.7	0	166,199	145,466	101,544	2,349	2,349	20,028	16,615
42.3	0	43,539	36,269	27,244	0	0	3,855	5,170
0.0	0	1,695	1,695	1,157	0	0	0	538
45.0	0	41,844	34,574	26,087	0	0	3,855	4,632
94.9	0	418,450	352,220	290,854	2,921	2,924	44,984	3,839
100.0	0	100,507	80,335	63,420	2,329	2,329	9,517	0
100.0	0	204,403	179,829	154,775	0	0	22,358	0
85.2	0	113,540	92,056	72,659	592	595	13,109	3,839
96.1	0	335,237	269,481	199,823	9,446	9,446	32,883	1,372
100.0	0	90,199	73,765	54,390	3,364	3,364	8,321	32
100.0	0	108,895	81,672	55,074	5,935	5,935	8,892	0
92.1	0	136,143	114,044	90,359	147	147	15,670	1,340
80.8	0	678,762	418,445	322,723	10,088	10,062	48,456	19,290
85.3	0	187,564	118,464	88,311	4,156	4,129	9,904	5,116
71.3	0	230,748	145,690	116,500	3,178	3,179	13,145	6,799
84.4	0	260,450	154,291	117,912	2,754	2,754	25,407	7,375
93.4	0	720,458	511,226	381,303	11,956	11,956	75,112	5,187
100.0	0	210,062	170,522	119,020	8,664	8,664	18,342	0
97.7	0	115,566	77,916	57,510	2,234	2,234	10,062	309
90.3	0	394,830	262,788	204,773	1,058	1,058	46,708	4,878

市町村道の現況 (平成22年4月1日現在)

市町村名	改 良 済				未 改 良			
	19.5m 以上	13.0m 以上	5.5m 以上	5.5m 未満	5.5m 以上	3.5m 以上	3.5m 未満	うち自動車 交通不能
南風原町	42	68	20,696	43,706	584	11,465	16,150	0
一 級	0	0	7,868	3,841	109	2,009	559	0
二 級	0	0	6,414	6,188	38	754	1,427	0
その他	42	68	6,414	33,677	437	8,702	14,164	0
渡嘉敷村	0	10	6,383	11,373	0	113	1,486	215
一 級	0	0	3,330	2,254	0	0	0	0
二 級	0	10	3,002	871	0	0	0	0
その他	0	0	51	8,248	0	113	1,486	215
座間味村	11	0	2,815	6,378	257	2,536	14,993	4,152
一 級	0	0	2,736	3,516	0	50	332	92
二 級	0	0	64	1,303	13	239	1,449	82
その他	11	0	15	1,559	244	2,247	13,212	3,978
栗国村	0	0	2,991	24,896	27	4,038	14,323	1,012
一 級	0	0	37	5,416	0	922	585	0
二 級	0	0	36	2,370	0	266	0	0
その他	0	0	2,918	17,110	27	2,850	13,738	1,012
渡名喜村	0	0	130	3,725	181	363	4,626	1
一 級	0	0	0	0	33	20	485	0
その他	0	0	130	3,725	148	343	4,141	1
南大東村	0	0	33,789	11,195	27	1,056	2,756	0
一 級	0	0	8,860	657	0	0	0	0
二 級	0	0	21,953	405	0	0	0	0
その他	0	0	2,976	10,133	27	1,056	2,756	0
北大東村	12	15	27,965	4,891	7	7	1,358	0
一 級	0	0	7,440	881	0	0	32	0
二 級	12	5	8,130	745	0	0	0	0
その他	0	10	12,395	3,265	7	7	1,326	0
伊平屋村	19	92	26,157	22,188	5,831	5,841	7,618	4,596
一 級	5	51	9,093	755	1,896	1,931	1,289	55
二 級	0	0	13,145	0	3,492	2,029	1,278	1,090
その他	14	41	3,919	21,433	443	1,881	5,051	3,451
伊是名村	6	21	31,550	43,535	9	2,760	2,418	691
一 級	6	7	16,724	1,605	0	0	0	0
二 級	0	6	8,086	1,970	1	25	283	0
その他	0	8	6,740	39,960	8	2,735	2,135	691

単位：メートル

舗装済	未舗装	舗装済			道路延長	橋梁		トンネル	
		セメント	アスファルト			個数	延長	個数	延長
			高級	簡易					
81,112	11,599	6,773	40,323	34,016	92,217	(1) 55	494	0	0
13,552	834	11	9,951	3,590	14,258	12	128	0	0
14,285	536	334	8,159	5,792	14,797	3	24	0	0
53,275	10,229	6,428	22,213	24,634	63,162	(1) 40	342	0	0
18,883	482	111	7,633	11,139	19,195	5	170	0	0
5,584	0	5	4,474	1,105	5,572	2	12	0	0
3,883	0	106	3,019	758	3,725	3	158	0	0
9,416	482	0	140	9,276	9,898	0	0	0	0
13,498	13,492	849	2,393	10,256	26,197	9	793	0	0
6,634	0	184	2,393	4,057	6,092	4	542	0	0
1,515	1,553	4	0	1,511	3,064	1	4	0	0
5,349	11,939	661	0	4,688	17,041	4	247	0	0
33,931	12,344	20,792	10,260	2,879	46,262	4	13	0	0
6,071	889	2,502	2,517	1,052	6,957	1	3	0	0
2,672	0	170	2,236	266	2,668	1	4	0	0
25,188	11,455	18,120	5,507	1,561	36,637	2	6	0	0
3,821	5,204	3,821	0	0	9,025	0	0	0	0
0	538	0	0	0	538	0	0	0	0
3,821	4,666	3,821	0	0	8,487	0	0	0	0
46,318	2,505	356	32,427	13,535	48,723	8	100	0	0
9,517	0	0	8,790	727	9,464	3	53	0	0
22,358	0	26	21,967	365	22,332	2	26	0	0
14,443	2,505	330	1,670	12,443	16,927	3	21	0	0
32,915	1,340	0	26,816	6,099	34,255	0	0	0	0
8,353	0	0	5,360	2,993	8,353	0	0	0	0
8,892	0	0	8,490	402	8,892	0	0	0	0
15,670	1,340	0	12,966	2,704	17,010	0	0	0	0
54,708	13,038	1,623	14,420	38,665	67,468	17	278	0	0
12,817	2,203	11	4,293	8,513	14,961	6	59	0	0
14,217	5,727	3	6,844	7,370	19,941	1	3	0	0
27,674	5,108	1,609	3,283	22,782	32,566	10	216	0	0
75,029	5,270	919	42,345	31,765	80,166	23	133	0	0
18,342	0	0	12,152	6,190	18,275	11	67	0	0
10,129	242	23	2,972	7,134	10,341	6	30	0	0
46,558	5,028	896	27,221	18,441	51,550	6	36	0	0

※ (): 市町村境界に架設された橋梁個数

市町村道の現況（平成22年4月1日現在）

市町村名	路線数	総延長	重用	未供用	実延長	改良率 (%)	舗装率 (%)
久米島町	369	202,074	2,510	2,737	196,827	50.5	37.6
一級	10	35,253	54	0	35,199	80.2	50.3
二級	12	20,929	78	0	20,851	92.5	78.2
その他	347	145,892	2,378	2,737	140,777	36.8	28.3
八重瀬町	469	228,557	2,993	96	225,468	43.0	17.9
一級	18	21,114	140	0	20,974	83.3	49.1
二級	37	35,712	375	0	35,337	70.1	18.7
その他	414	171,731	2,478	96	169,157	32.3	13.8
多良間村	137	121,355	2,161	582	118,612	25.1	47.5
一級	5	15,019	7	0	15,012	71.1	100.0
二級	1	606	32	0	574	0.0	100.0
その他	131	105,730	2,122	582	103,026	18.5	39.6
竹富町	232	152,106	1,483	13,818	136,805	39.2	18.1
一級	4	6,689	0	0	6,689	97.0	7.5
二級	22	39,407	255	4,896	34,256	76.6	41.9
その他	206	106,010	1,228	8,922	95,860	21.8	10.3
与那国町	242	128,679	2,291	667	125,721	28.5	11.2
一級	4	12,360	895	0	11,465	61.7	0.1
二級	5	3,736	43	0	3,693	75.7	22.2
その他	233	112,583	1,353	667	110,563	23.4	12.0
総合計	16,103	6,610,022	97,210	100,868	6,411,944	63.1	39.0
一級	652	898,494	7,262	5,951	885,281	83.0	66.1
二級	1,211	1,123,006	10,108	9,008	1,103,890	67.0	40.2
その他	14,240	4,588,522	79,840	85,909	4,422,773	58.1	33.3

単位：メートル

舗装率 簡易含 (%)	歩道橋	道路面積 (㎡)			歩道延長		改良済 延長	未改良 延長
		道路敷	道路部	車道	設置延長	総延長		
78.3	0	1,424,908	1,079,341	789,537	30,757	36,415	99,335	97,492
100.0	0	322,390	230,701	176,737	5,639	7,697	28,225	6,974
95.9	0	229,430	175,190	112,259	15,280	16,505	19,283	1,568
70.3	0	873,088	673,450	500,541	9,838	12,213	51,827	88,950
64.0	0	1,559,803	1,322,427	1,020,807	29,084	37,079	96,963	128,505
98.2	0	197,471	164,436	123,124	9,778	11,108	17,479	3,495
84.9	0	264,476	227,263	175,746	6,966	8,432	24,781	10,556
55.4	0	1,097,856	930,728	721,937	12,340	17,539	54,703	114,454
52.3	0	733,664	602,198	447,036	7,851	8,240	29,721	88,891
100.0	0	124,845	115,218	95,314	437	826	10,668	4,344
100.0	0	3,617	3,247	2,494	0	0	0	574
45.1	0	605,202	483,733	349,228	7,414	7,414	19,053	83,973
60.2	0	871,263	775,892	561,893	20,556	21,410	53,602	83,203
100.0	0	65,567	56,222	38,893	3,762	3,759	6,488	201
84.9	0	251,800	225,212	161,006	6,623	6,590	26,249	8,007
48.6	0	553,896	494,458	361,994	10,171	11,061	20,865	74,995
49.7	0	785,801	630,065	470,289	11,195	11,195	35,779	89,942
89.8	0	121,577	73,698	62,051	76	76	7,078	4,387
98.1	0	25,931	24,890	19,491	528	528	2,794	899
43.9	0	638,293	531,477	388,747	10,591	10,591	25,907	84,656
84.0	5	47,384,327	40,508,198	29,543,358	1,159,595	1,633,971	4,044,225	2,367,719
96.1	2	9,352,038	7,761,515	5,411,369	395,678	554,613	734,776	150,505
89.3	3	8,730,480	7,268,137	5,330,684	244,155	313,128	739,628	364,262
80.2	0	29,301,809	25,478,546	18,801,305	519,762	766,230	2,569,821	1,852,952

市町村道の現況（平成22年4月1日現在）

市町村名	改 良 済				未 改 良			
	19.5m 以上	13.0m 以上	5.5m 以上	5.5m 未満	5.5m 以上	3.5m 以上	3.5m 未満	うち自動車 交通不能
久米島町	0	67	38,825	60,443	761	19,190	77,541	1,890
一 級	0	0	12,191	16,034	215	1,158	5,601	0
二 級	0	32	16,951	2,300	0	405	1,163	0
その他	0	35	9,683	42,109	546	17,627	70,777	1,890
八重瀬町	0	142	35,946	60,875	15,064	71,485	41,956	499
一 級	0	0	12,278	5,201	580	2,214	701	0
二 級	0	32	8,102	16,647	3,139	5,286	2,131	0
その他	0	110	15,566	39,027	11,345	63,985	39,124	499
多良間村	0	20	24,318	5,383	9,955	12,451	66,485	247
一 級	0	20	8,412	2,236	3,661	303	380	0
二 級	0	0	0	0	0	574	0	0
その他	0	0	15,906	3,147	6,294	11,574	66,105	247
竹富町	0	17	31,993	21,592	1,982	31,115	50,106	5,065
一 級	0	17	5,041	1,430	38	151	12	0
二 級	0	0	13,573	12,676	250	3,822	3,935	161
その他	0	0	13,379	7,486	1,694	27,142	46,159	4,904
与那国町	11	13	18,665	17,090	3,632	24,607	61,703	1,897
一 級	0	0	6,021	1,057	1,047	2,505	835	87
二 級	11	13	1,267	1,503	184	505	210	0
その他	0	0	11,377	14,530	2,401	21,597	60,658	1,810
総 合 計	3,042	22,308	1,666,563	2,352,312	155,776	803,157	1,408,786	76,376
一 級	1,382	8,751	553,446	171,197	22,975	62,468	65,062	2,287
二 級	177	2,102	370,836	366,513	36,602	157,168	170,492	4,136
その他	1,483	11,455	742,281	1,814,602	96,199	583,521	1,173,232	69,953

単位：メートル

舗装済	未舗装	舗装済			道路延長	橋梁		トンネル	
		セメント	アスファルト			個数	延長	個数	延長
			高級	簡易					
154,188	42,639	7,435	66,490	80,263	196,090	81	737	0	0
35,199	0	387	17,320	17,492	34,954	16	245	0	0
19,996	855	0	16,310	3,686	20,638	9	213	0	0
98,993	41,784	7,048	32,860	59,085	140,498	56	279	0	0
144,244	81,224	2,411	37,925	103,908	224,924	(1)84	544	0	0
20,594	380	15	10,278	10,301	20,885	15	89	0	0
29,991	5,346	126	6,496	23,369	35,208	14	129	0	0
93,659	75,498	2,270	21,151	70,238	168,831	(1)55	326	0	0
62,091	56,521	1,517	54,834	5,740	118,612	0	0	0	0
15,012	0	0	15,012	0	15,012	0	0	0	0
574	0	0	574	0	574	0	0	0	0
46,505	56,521	1,517	39,248	5,740	103,026	0	0	0	0
82,347	54,458	8,778	15,922	57,647	136,797	2	8	0	0
6,689	0	0	500	6,189	6,689	0	0	0	0
29,079	5,177	4,633	9,726	14,720	34,252	1	4	0	0
46,579	49,281	4,145	5,696	36,738	95,856	1	4	0	0
62,468	63,253	3,279	10,798	48,391	125,671	9	50	0	0
10,297	1,168	0	11	10,286	11,465	0	0	0	0
3,621	72	295	523	2,803	3,684	1	9	0	0
48,550	62,013	2,984	10,264	35,302	110,522	8	41	0	0
5,383,956	1,027,988	160,828	2,340,504	2,882,624	6,392,520	1,405	19,273	3	151
851,106	34,175	9,015	576,595	265,496	879,595	327	5,565	2	121
985,360	118,530	21,677	421,966	541,717	1,100,109	303	3,751	1	30
3,547,490	875,283	130,136	1,341,943	2,075,411	4,412,816	775	9,957	0	0

※ ():市町村境界に架設された橋梁個数

8 . 道路の普及率

道路の普及率（１）

道路種別	全国 沖縄 県別	実延長 (A)	改良済延長		舗装済延長	
			(B)	(B/A)×100	(C)	(C/A)×100
一般国道 (指定区間)	全国	Km 23,055.5	Km 23,051.8	% 100.0	Km 22,765.1	% 98.7
	沖縄県	313.4	312.1	99.6	313.4	100.0
一般国道 (指定区間外)	全国	31,925.8	27,383.2	85.8	27,474.6	86.1
	沖縄県	171.2	163.7	95.6	158.2	92.4
一般国道計	全国	54,981.3	50,435.0	91.7	50,239.7	91.4
	沖縄県	484.7	475.8	98.2	471.7	97.3
主要地方道	全国	57,867.6	44,714.9	77.3	42,066.6	72.7
	沖縄県	406.7	372.6	91.6	382.4	94.0
一般都道府県道	全国	71,498.7	43,582.1	61.0	38,642.5	54.0
	沖縄県	654.1	573.9	87.7	551.6	84.3
都道府県道計	全国	129,366.4	88,297.0	68.3	80,709.1	62.4
	沖縄県	1,060.9	946.4	89.2	934.0	88.0
市町村道	全国	1,018,100.9	578,007.8	56.8	187,689.9	18.4
	沖縄県	6,411.9	4,044.2	63.1	2,501.3	39.0
計	全国	1,202,448.6	716,739.8	59.6	318,638.7	26.5
	沖縄県	7,957.5	5,466.4	68.7	3,907.0	49.1

* 人口 全国 : 128,057 千人 , 沖縄 : 1,393 千人
自動車台数 全国 : 75,024 千台 , 沖縄 : 925 千台
面積 全国 : 377,950 km² , 沖縄 : 2,276 km²

(注)改良済延長は都道府県道以上は車道幅員5.5m以上、また市町村道は5.5m未満を含む延長で算出したものである。

道路統計年報（2011年版より）平成22年4月1日 現在

幅員≥13.0m 改良延長 (D)		歩道設置延長 (E)		人口千人当り 道路延長	
Km	(D/A)×100 %	Km	(E/A)×100 %	m/千人	率 %
5,627.3	24.4	15,739.4	68.3	180	100
127.8	40.8	292.0	93.2	225	125
1,878.8	5.9	17,175.5	53.8	249	100
17.6	10.3	134.3	78.4	123	49
7,506.1	13.7	32,914.9	59.9	429	100
145.5	30.0	426.4	88.0	348	81
3,535.8	6.1	26,238.8	45.3	452	100
45.1	11.1	311.2	76.5	292	65
2,086.7	2.9	22,642.4	31.7	558	100
21.6	3.3	481.4	73.6	470	84
5,622.6	4.3	48,881.2	37.8	1,010	100
66.7	6.3	792.6	74.7	762	75
5,282.4	0.5	87,401.7	8.6	7,950	100
25.3	0.4	1,159.6	18.1	4,603	58
18,411.1	1.5	169,197.8	14.1	9,390	100
237.5	3.0	2,378.6	29.9	5,713	61

道路の普及率（２）

道路種別	全国 沖縄 県別	人口千人当り		人口千人当り		人口1人当り	
		改良延長	率	舗装延長	率	道路部面積	率
		m/千人	%	m/千人	%	m ² /千人	%
一般国道 (指定区間)	全国	180	100	178	100	2.9	100
	沖縄県	224	124	225	126	4.3	148
一般国道 (指定区間外)	全国	214	100	215	100	2.8	100
	沖縄県	118	55	114	53	1.7	61
一般国道計	全国	394	100	392	100	5.6	100
	沖縄県	342	87	339	86	6.0	107
主要地方道	全国	349	100	328	100	4.8	100
	沖縄県	267	77	275	84	3.9	81
一般都道府県道	全国	340	100	302	100	4.9	100
	沖縄県	412	121	396	131	5.5	112
都道府県道計	全国	690	100	630	100	9.7	100
	沖縄県	679	98	670	106	9.5	98
市町村道	全国	4,514	100	1,466	100	41.3	100
	沖縄県	2,903	64	1,796	123	29.1	70
計	全国	5,597	100	2,488	100	56.6	100
	沖縄県	3,924	70	2,805	113	44.5	79

* 人口 全国 : 128,057 千人 , 沖縄 : 1,393 千人
自動車台数 全国 : 75,024 千台 , 沖縄 : 925 千台
面積 全国 : 377,950 km² , 沖縄 : 2,276 km²

道路統計年報（2011年版より）平成22年4月1日 現在

車 千台当り		車 1台当り		車 1台当り		面積 k m ² 当り	
道路延長	率	改良延長	率	舗装延長	率	道路延長	率
m/千台	%	m/台	%	m/台	%	m/ k m ²	%
307	100	0.3	100	0.3	100	61	100
339	110	0.3	100	0.3	100	138	226
426	100	0.4	100	0.4	100	84	100
185	43	0.2	50	0.2	50	75	89
733	100	0.7	100	0.7	100	145	100
524	71	0.5	71	0.5	71	213	147
771	100	0.6	100	0.6	100	153	100
440	57	0.4	67	0.4	67	179	117
953	100	0.6	100	0.5	100	189	100
707	74	0.6	100	0.6	120	287	152
1,724	100	1.2	100	1.1	100	342	100
1,147	67	1.0	83	1.0	91	466	136
13,570	100	7.7	100	2.5	100	2,694	100
6,932	51	4.4	57	2.7	108	2,817	105
16,028	100	9.6	100	4.3	100	3,182	100
8,603	54	5.9	61	4.2	98	3,496	110