

中部広域都市計画道路の変更
 (沖縄県決定)
 計画図(1)
 3・2・7号 沖縄環状線東
 S=1/2,500 (A1) S=1/5,000 (A3)

中部広域都市計画道路
 3・6・沖12号 美里第二

古謝津嘉山町

古謝三丁目

字江洲

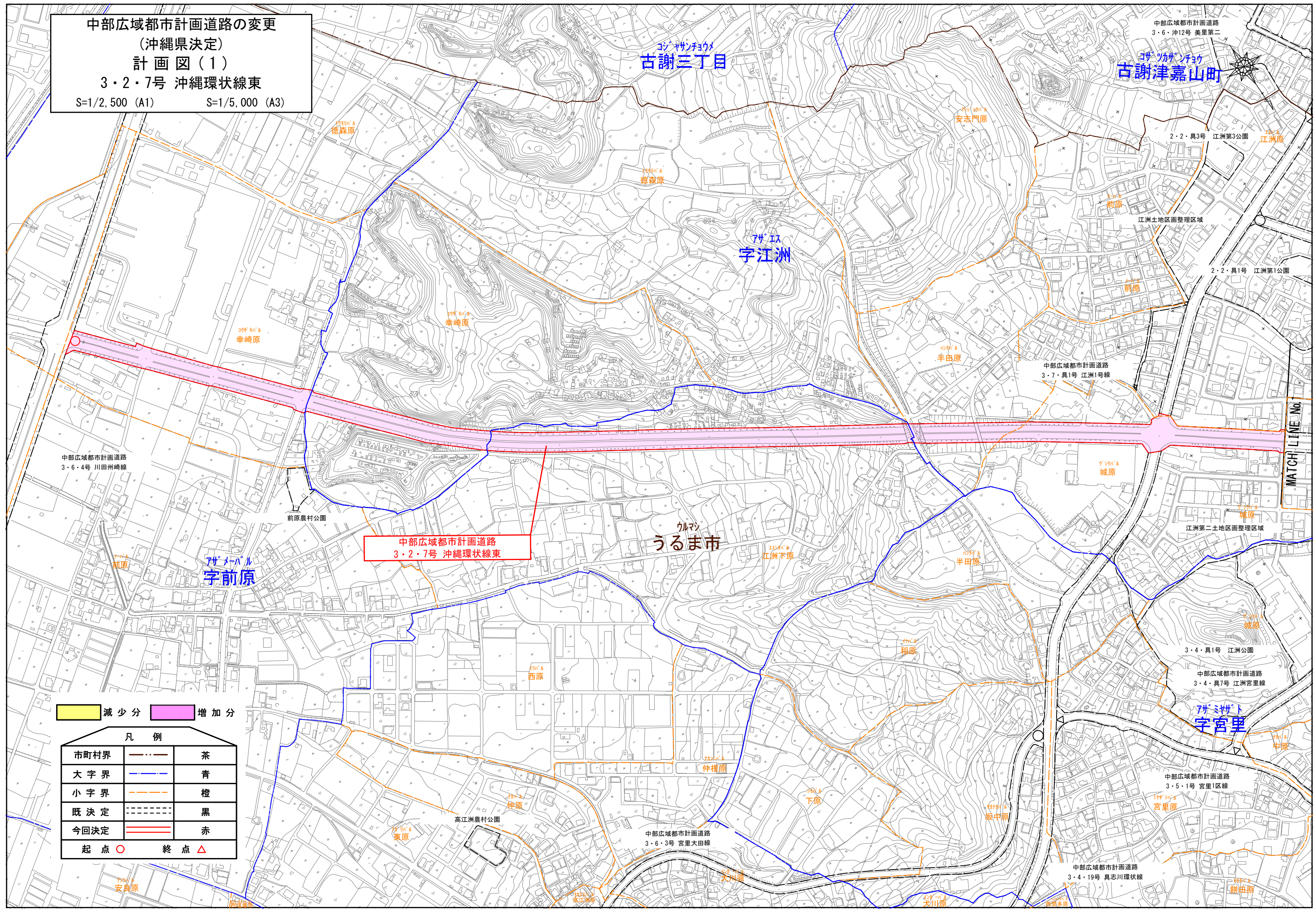
うるま市

字宮里

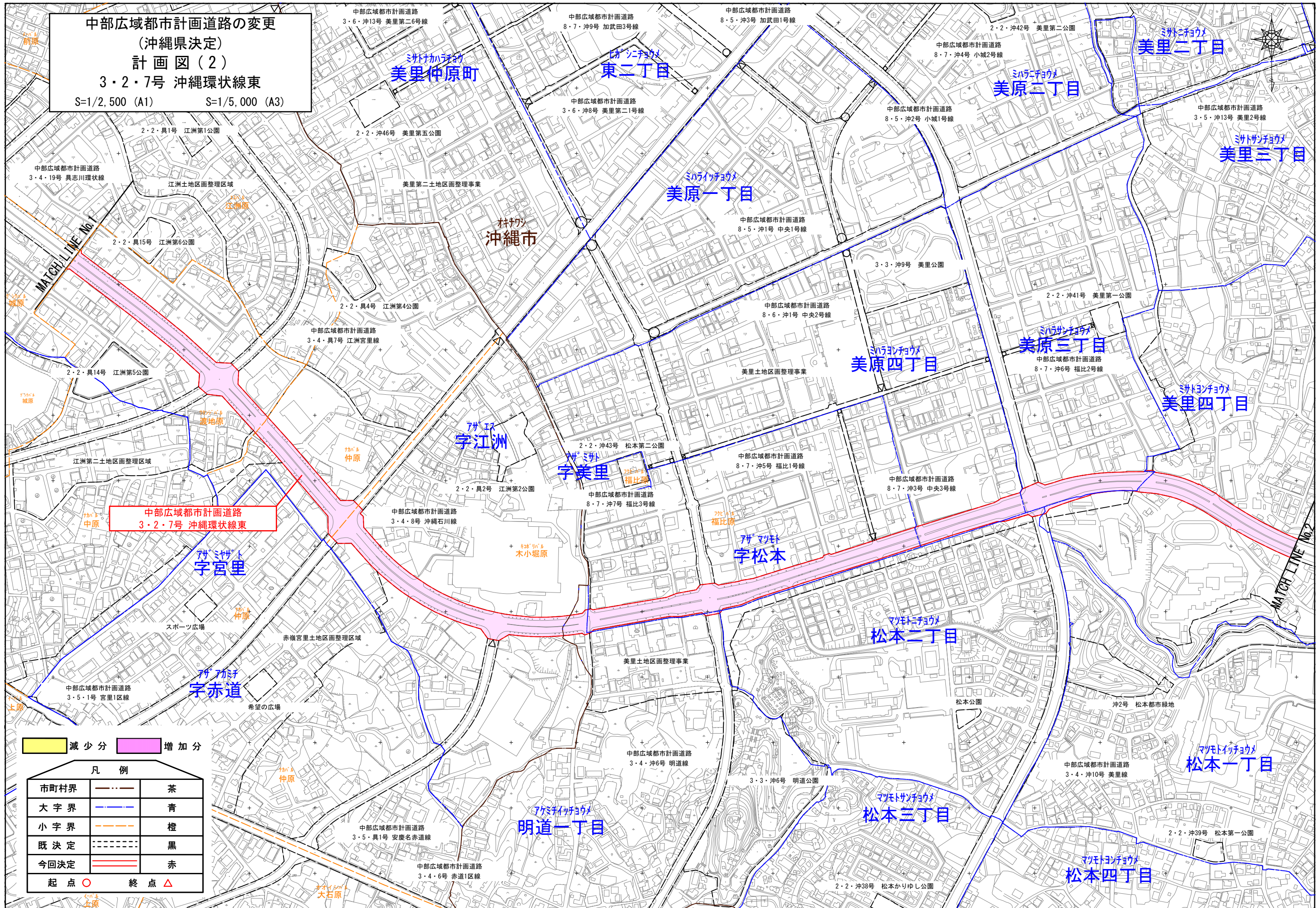
中部広域都市計画道路
 3・2・7号 沖縄環状線東

減少分 増加分

| 凡例 | |
|------|------|
| 市町村界 | 茶 |
| 大字界 | 青 |
| 小字界 | 橙 |
| 既決定 | 黒 |
| 今回決定 | 赤 |
| 起点 ○ | 終点 △ |



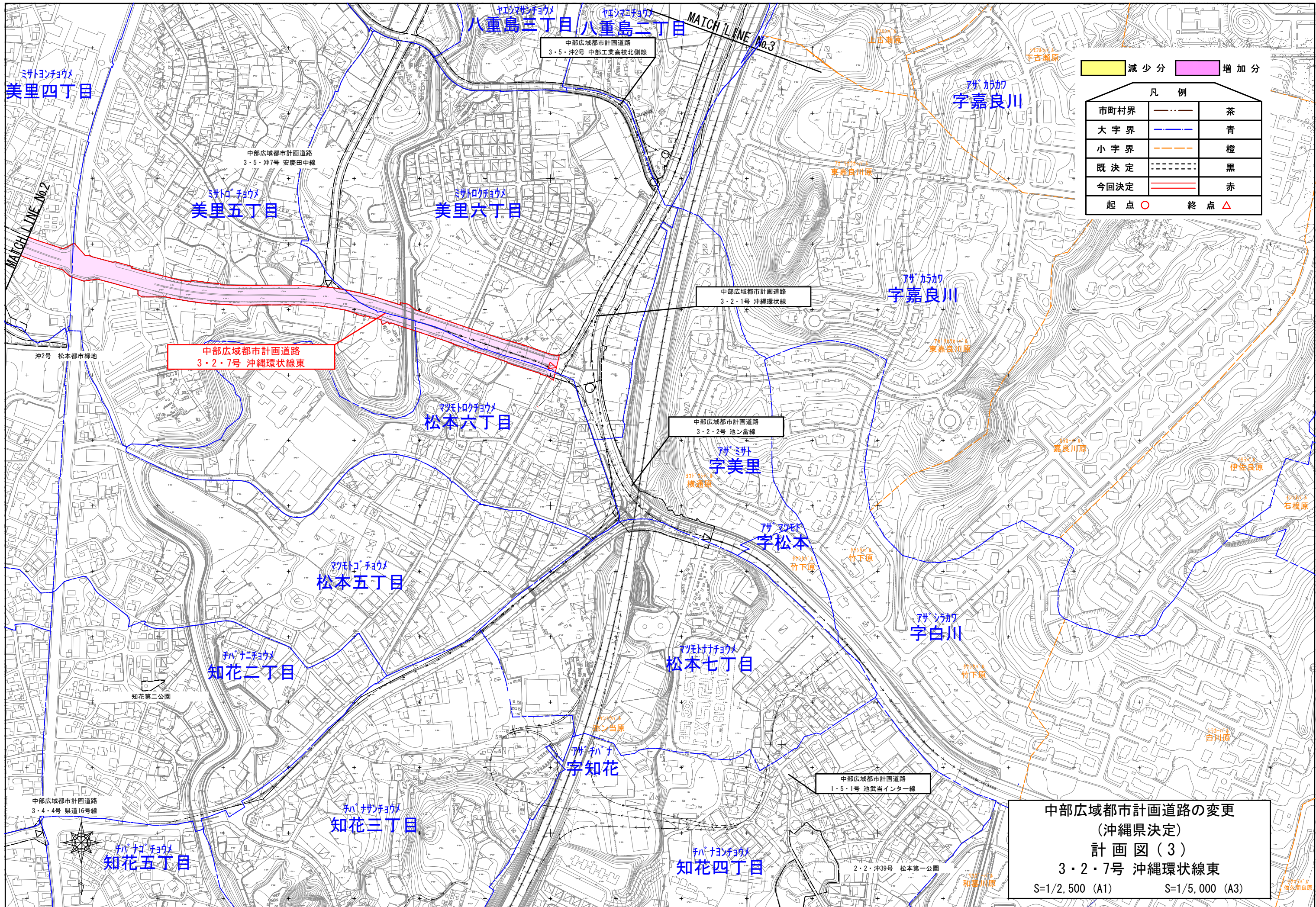
中部広域都市計画道路の変更
(沖縄県決定)
計画図(2)
3・2・7号 沖縄環状線東
S=1/2,500 (A1) S=1/5,000 (A3)



中部広域都市計画道路
3・2・7号 沖縄環状線東

減少分 増加分

| 凡 例 | | |
|------|---------|----|
| 市町村界 | — — — — | 茶 |
| 大字界 | — — — — | 青 |
| 小字界 | — — — — | 橙 |
| 既決定 | — — — — | 黒 |
| 今回決定 | — — — — | 赤 |
| 起点 | ○ | 終点 |
| | | △ |



減少分 增加分

| 凡例 | | |
|------|-----|----|
| 市町村界 | --- | 茶 |
| 大字界 | --- | 青 |
| 小字界 | --- | 橙 |
| 既決定 | --- | 黒 |
| 今回決定 | --- | 赤 |
| 起点 | ○ | 終点 |
| | | △ |

中部広域都市計画道路
3・2・7号 沖縄環状線東

中部広域都市計画道路
3・2・1号 沖縄環状線

中部広域都市計画道路
3・2・2号 池ヶ谷線

中部広域都市計画道路
1・5・1号 池武当インター線

中部広域都市計画道路の変更
(沖縄県決定)
計画図(3)
3・2・7号 沖縄環状線東
S=1/2,500 (A1) S=1/5,000 (A3)