2-1-3 地下水 2

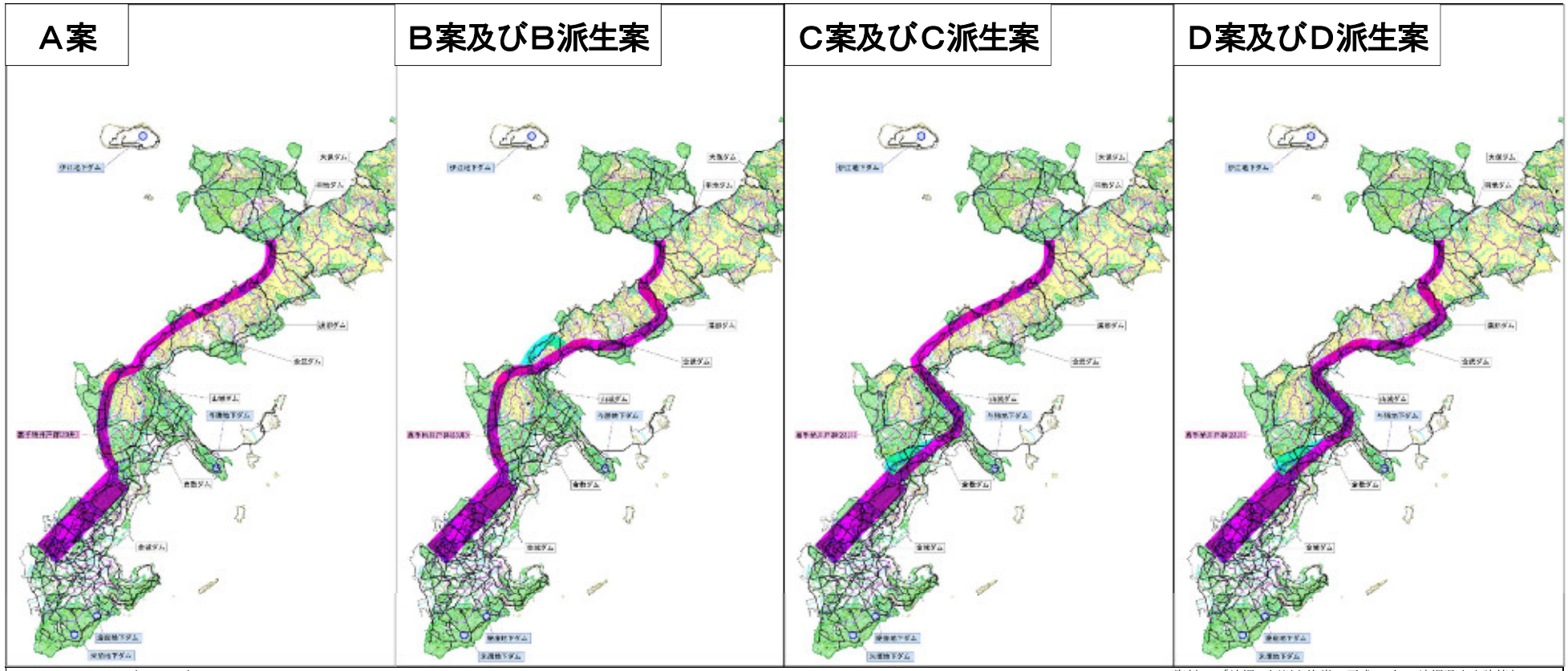

：A案～D案
：B派生案～D派生案
：国道、主要地方道、一般県道等
：地下水帯水層
：樹林地
：流域界・非集水域
：河川
：井戸
：湧水

資料 1：「沖縄の河川と海岸」平成 16 年、沖縄県土木建築部
2：「おきなわの川と海」平成 18 年、沖縄県土木建築部
3：「沖縄県主要水系調査書（沖縄本島北部地域）」昭和 61 年、沖縄県企画開発部
4：「沖縄県主要水系調査書（沖縄本島中北部地域）」昭和 63 年、沖縄県企画開発部
5：「沖縄県主要水系調査書（沖縄本島中南部地域）」平成元年、沖縄県企画開発部
6：「沖縄県地下ダムマップ」内閣府沖縄総合事務局 農林水産部 Web
7：「沖縄県の代表的な湧水」環境省 Web
8：「企業局概要 沖縄の水」平成 26 年、沖縄県企業局

・環境省が整理を行った、沖縄県の代表的な湧水【抜粋版】を以下に示す。

市区町村名	湧水の名称 名称	所在地	概要等
那覇市	宝口橋川	那覇市首里 儀保町4-71-2付近	
那覇市	坊主川	那覇市繁多川 2-11～44付近	
那覇市	坂中橋川	那覇市天久 1174付近	
宜野湾市	野嵩くシヌカー	宜野湾市 野嵩西門原	市指定史跡
宜野湾市	喜友名泉 (ウフガー・カーグァー)	宜野湾市 喜友名下原	国指定重要文化財
宜野湾市	森の川	宜野湾市 真志喜富盛原	県指定 名勝
宜野湾市	大謝名メーヌカー	宜野湾市 大謝名前原	市指定史跡
宜野湾市	我如古ヒージャーガー	宜野湾市 我如古前原	市指定有形民俗文化財
浦添市	裏ガー	浦添市西原4丁目 うがんや老公園内	市指定史跡
浦添市	安波茶橋川	浦添市安波茶2丁目 内閣府浦添宿舎西側	市指定史跡
浦添市	仲間橋川	浦添市仲間2丁目 浦添中学校北側	市指定史跡
名護市	瀬平川湧水	名護市屋部136-2	
読谷村	楚辺橋川	読谷村 字楚辺	
読谷村	サシジャー	読谷村 字伊良皆	
嘉手納町	屋良のシリーガー	嘉手納町 字屋良750	
嘉手納町	屋良のヒージャーガー	屋良城跡公園内	
嘉手納町	スールガー	屋良城跡公園内	
北谷町	桃原ガー	北谷町字吉原	
北谷町	チブガー	北谷町字大村	町文化財指定
北谷町	泉屋ガー	北谷町字伊平	
北谷町	イーヌカー	北谷町字吉原	
北谷町	インガー	北谷町字砂辺	
北谷町	スーガー	北谷町字大村	
北谷町	ウーチヌカー	北谷町字伊平	
北谷町	ホーヌガー	北谷町字吉原	
北中城村	ヒージャーガー	北中城村 字荻道西門原26	
北中城村	アガリヌカー	北中城村 字大城門田原114-1	
北中城村	チブガー	北中城村 字大城門田原142	
北中城村	イリヌカー(大城)	北中城村 字大城門田原141-1	
北中城村	イーヌカー	北中城村 字荻道西門原28	
北中城村	メーヌカー	北中城村 字荻道西門原59	
北中城村	タチガー	北中城村 字荻道西門原485	

出典）環境省 hp

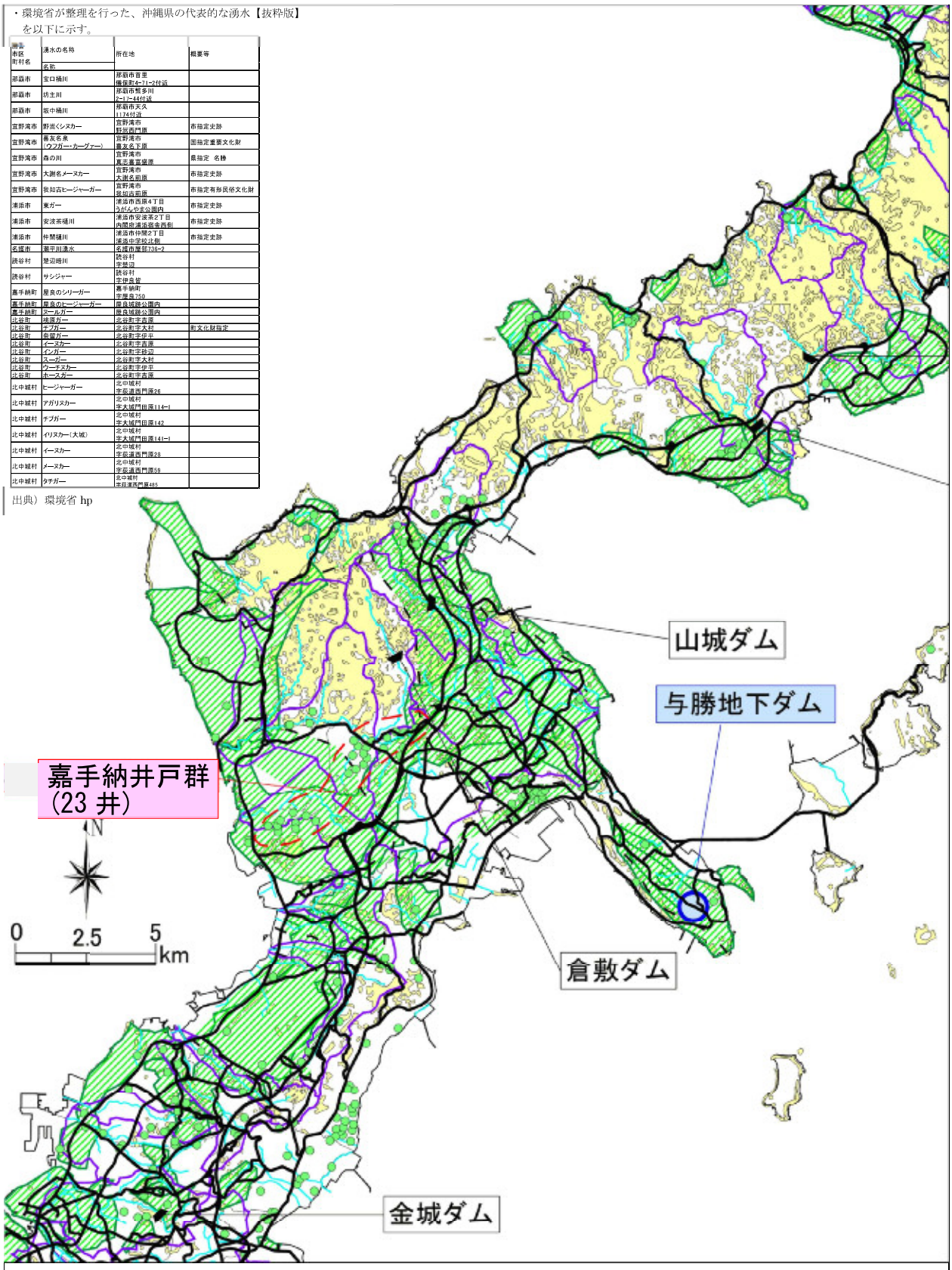

：国道、主要地方道、一般県道等
：地下水帯水層
：樹林地
：流域界・非集水域
：河川
：井戸
：湧水

資料 1：「沖縄の河川と海岸」平成 16 年、沖縄県土木建築部
2：「おきなわの川と海」平成 18 年、沖縄県土木建築部
3：「沖縄県主要水系調査書（沖縄本島北部地域）」昭和 61 年、沖縄県企画開発部
4：「沖縄県主要水系調査書（沖縄本島中北部地域）」昭和 63 年、沖縄県企画開発部
5：「沖縄県主要水系調査書（沖縄本島中南部地域）」平成元年、沖縄県企画開発部
6：「沖縄県地下ダムマップ」内閣府沖縄総合事務局 農林水産部 Web
7：「沖縄県の代表的な湧水」環境省 Web
8：「企業局概要 沖縄の水」平成 26 年、沖縄県企業局

2-1-4 重要な地形・地質

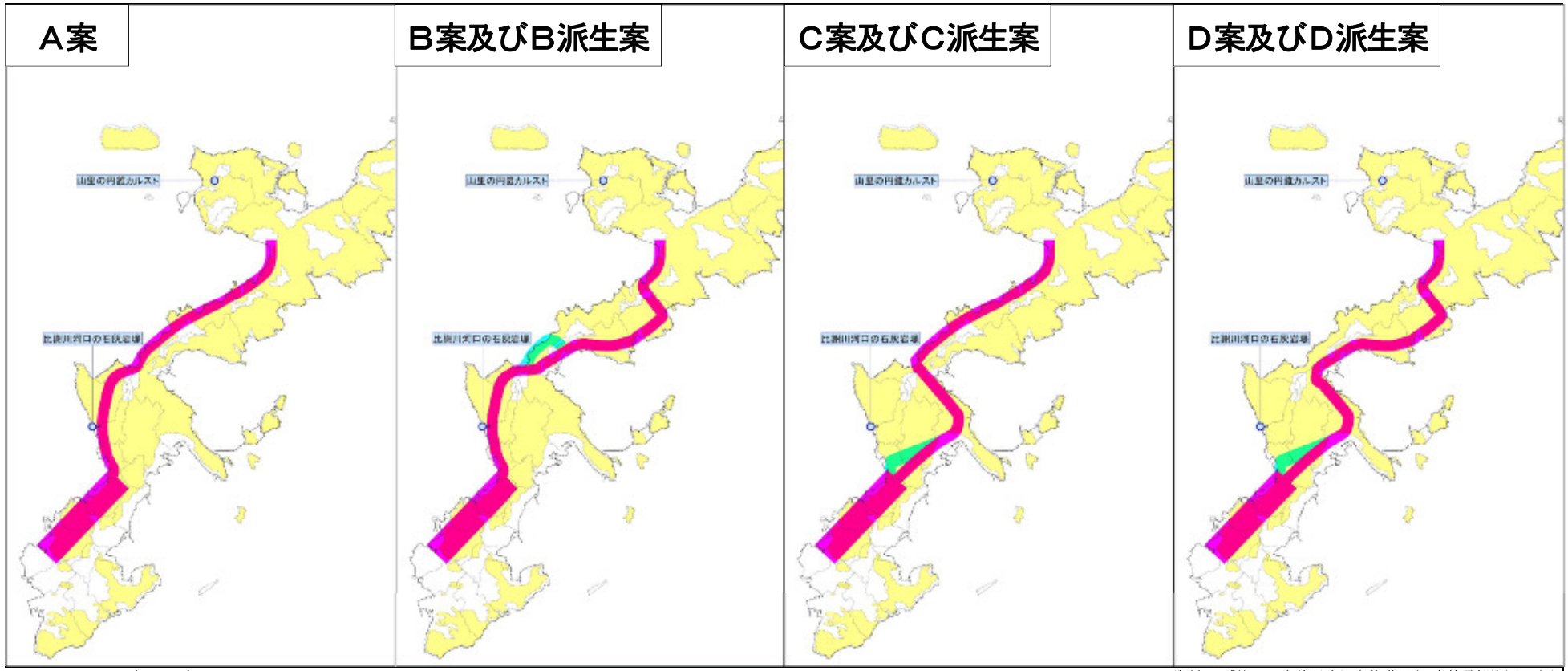

：A案～D案
：B派生案～D派生案
：海成段丘
：保存すべき地形

資料 1：「第 3 回自然環境保全基礎調査 自然景観資源調査報告書(沖縄県)」平成元年、環境庁
2：「日本の地形レッドデータブック 第 1 集 -危機にある地形-」1994 年 1 月