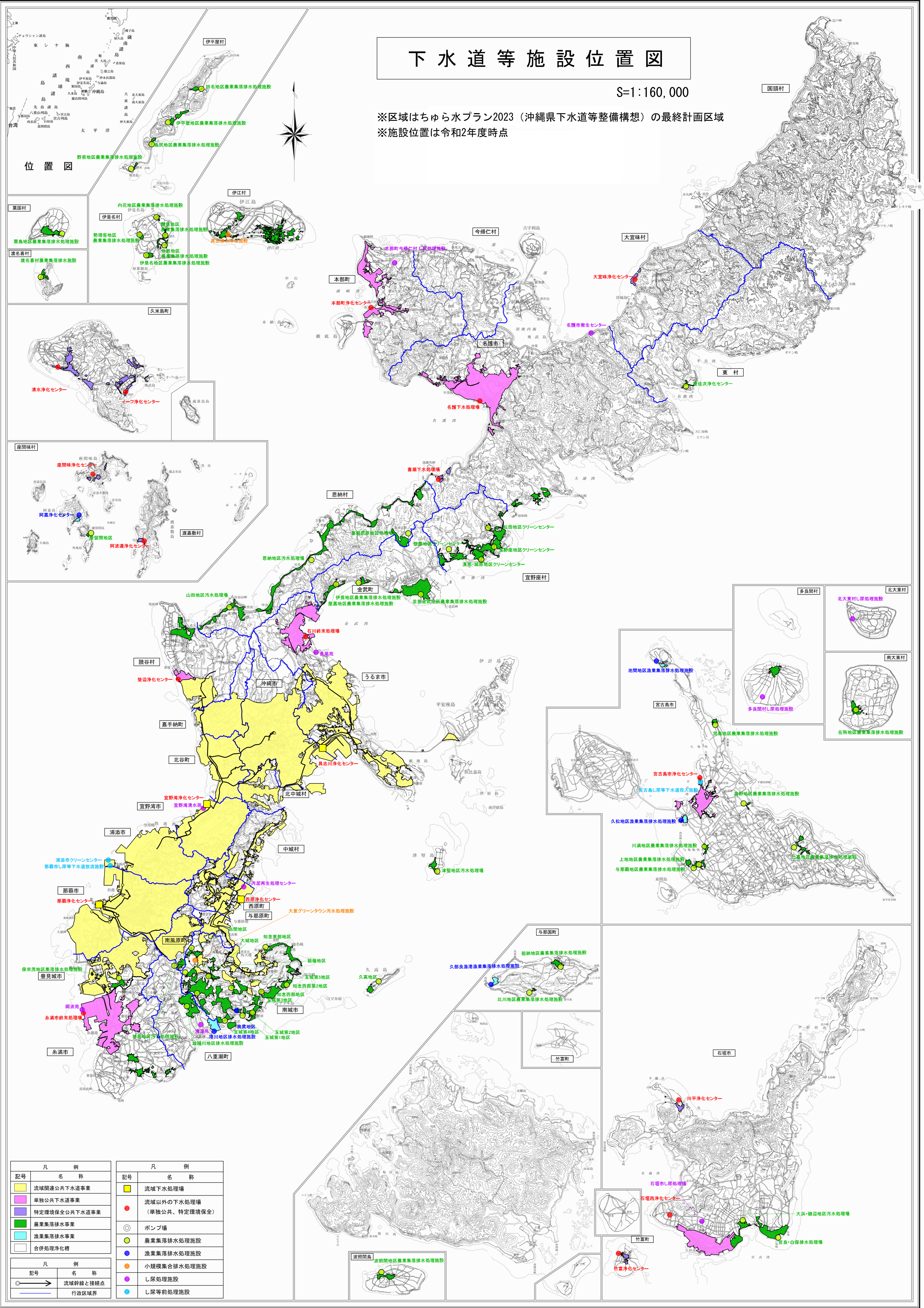


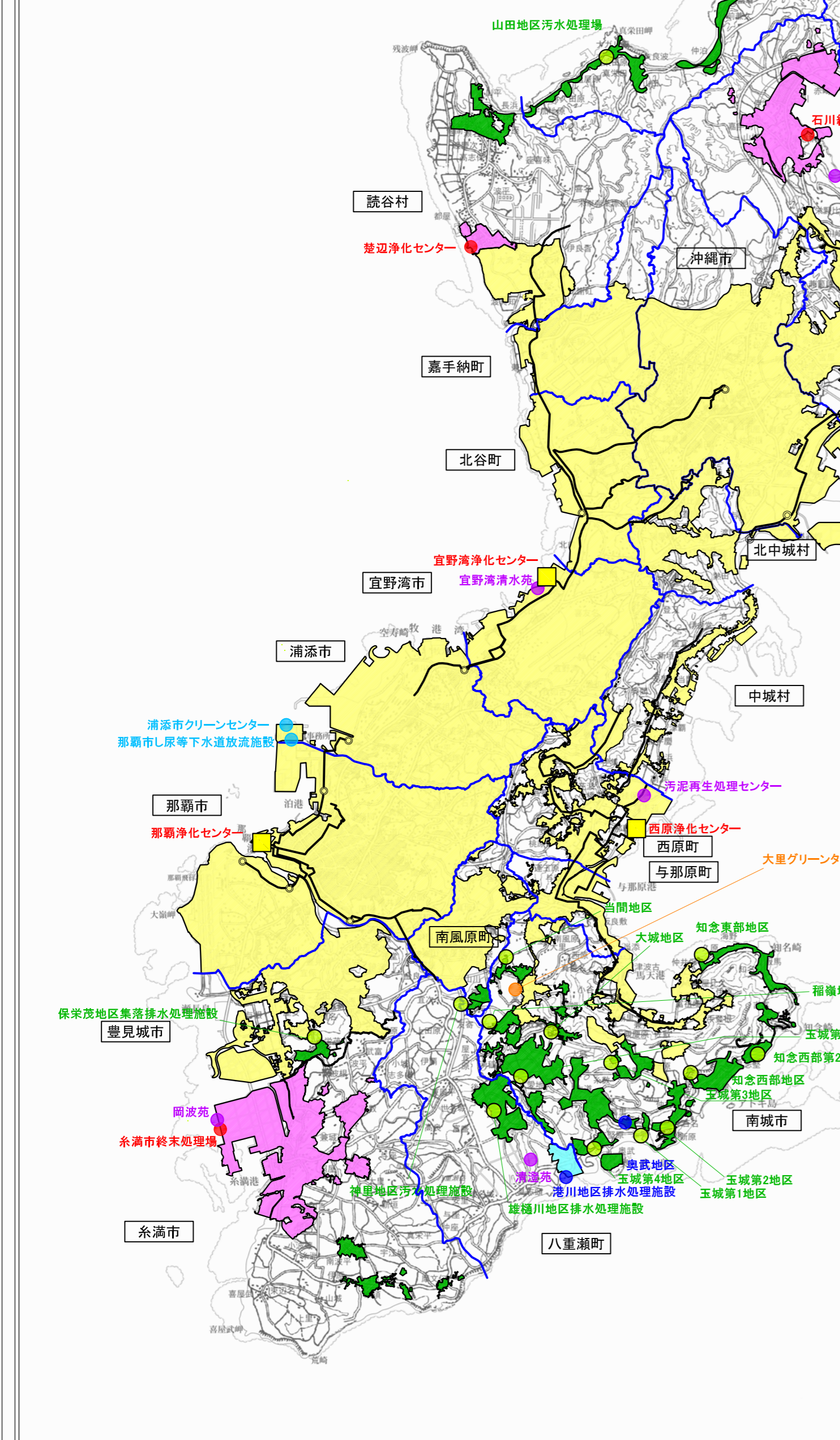
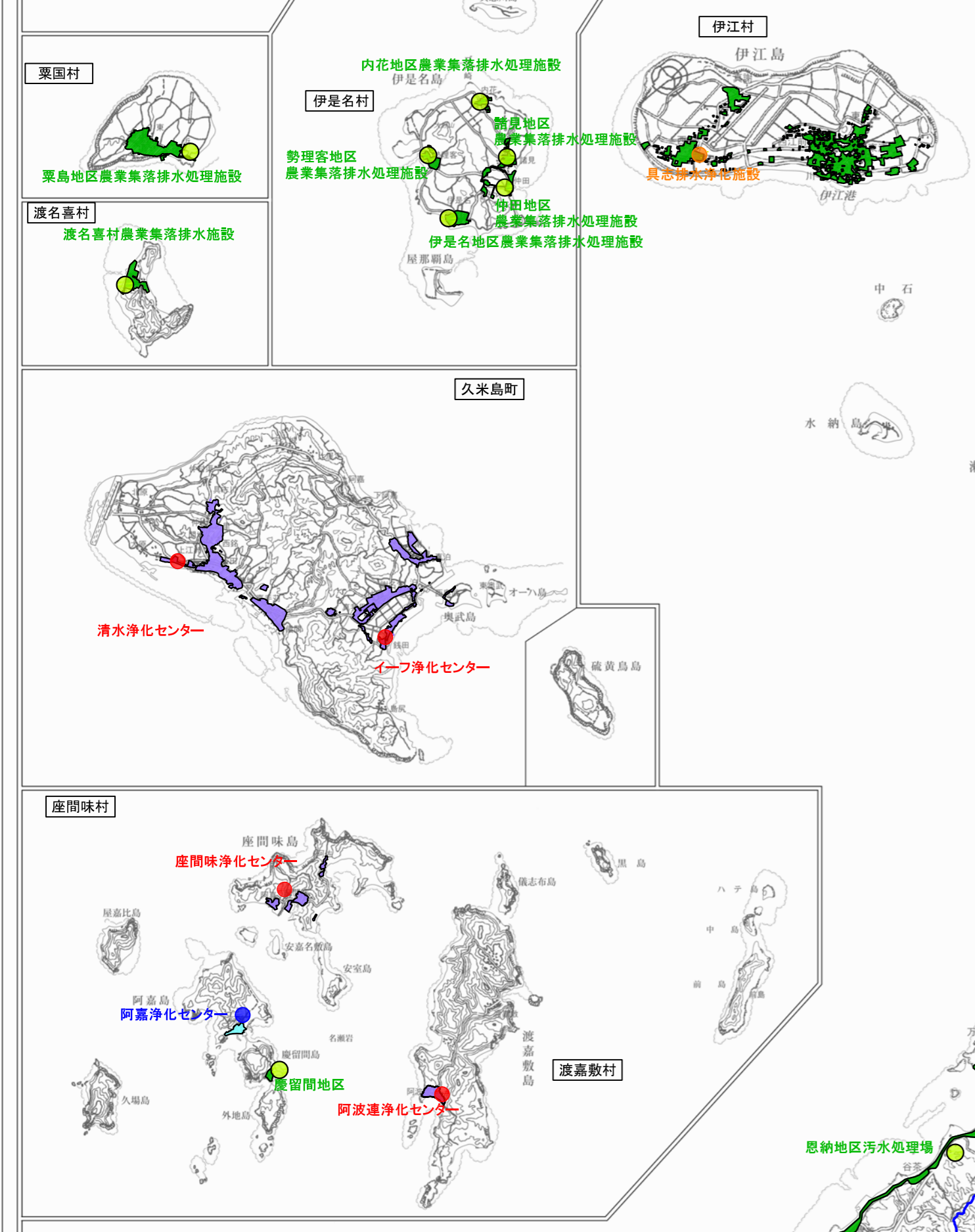
下水道等施設位置図

S=1:160,000

※区域はちゅら水プラン2023（沖縄県下水道等整備構想）の最終計画区域
 ※施設位置は令和2年度時点



位置図



記号	凡 例	記号	凡 例
■	流域関連公共下水道事業	■	流域下水処理場
■	単独公共下水道事業	●	流域以外の下水処理場 (単独公共、特定環境保全)
■	特定環境保全公共下水道事業	○	ポンプ場
■	農業集落排水事業	●	農業集落排水処理施設
■	漁業集落排水事業	●	漁業集落排水処理施設
■	合併処理浄化槽	●	小規模集合排水処理施設
○		●	し尿処理施設
○		●	し尿等前処理施設
→	流域幹線と接続点		
—	行政区境界		

