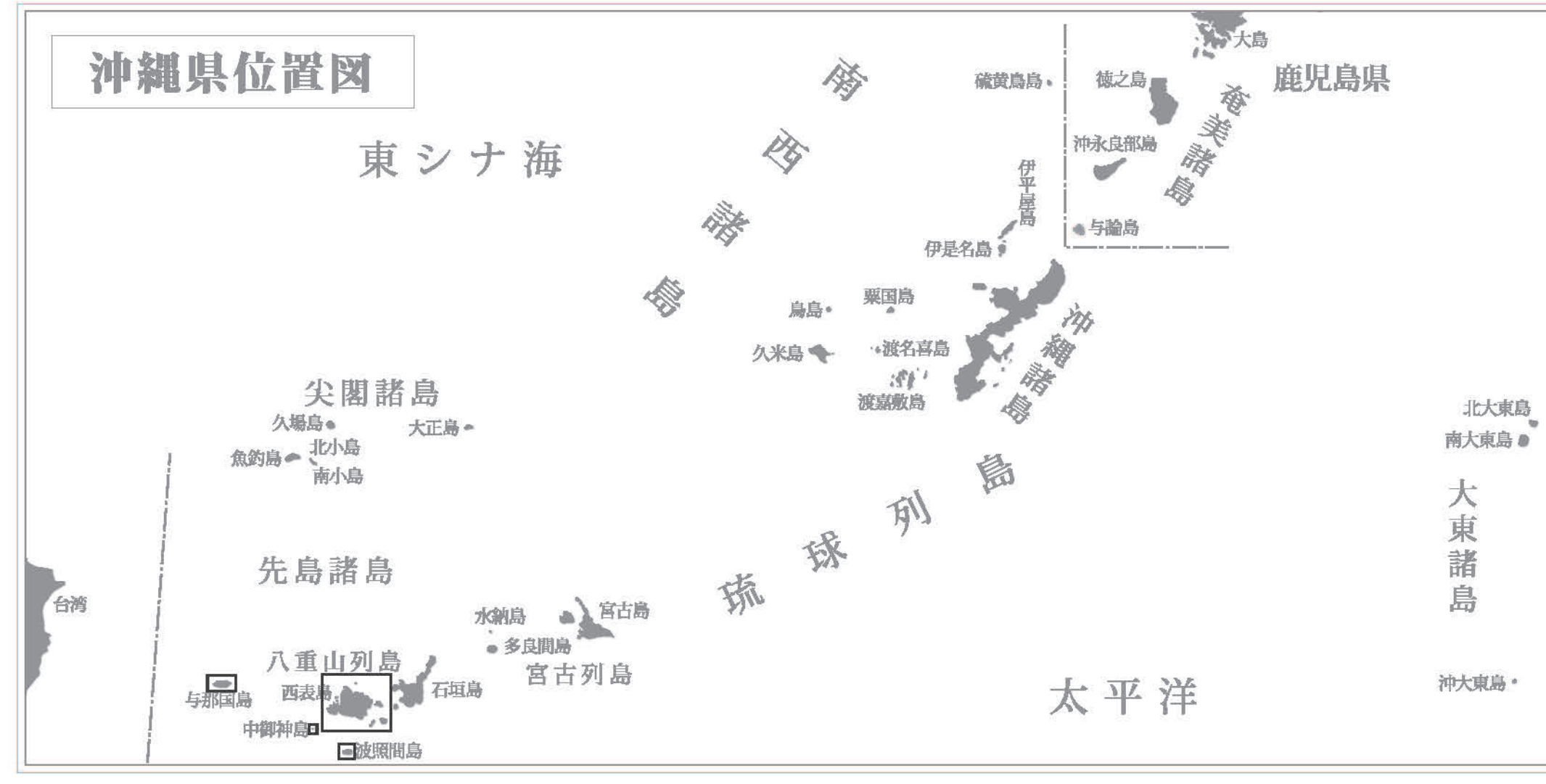


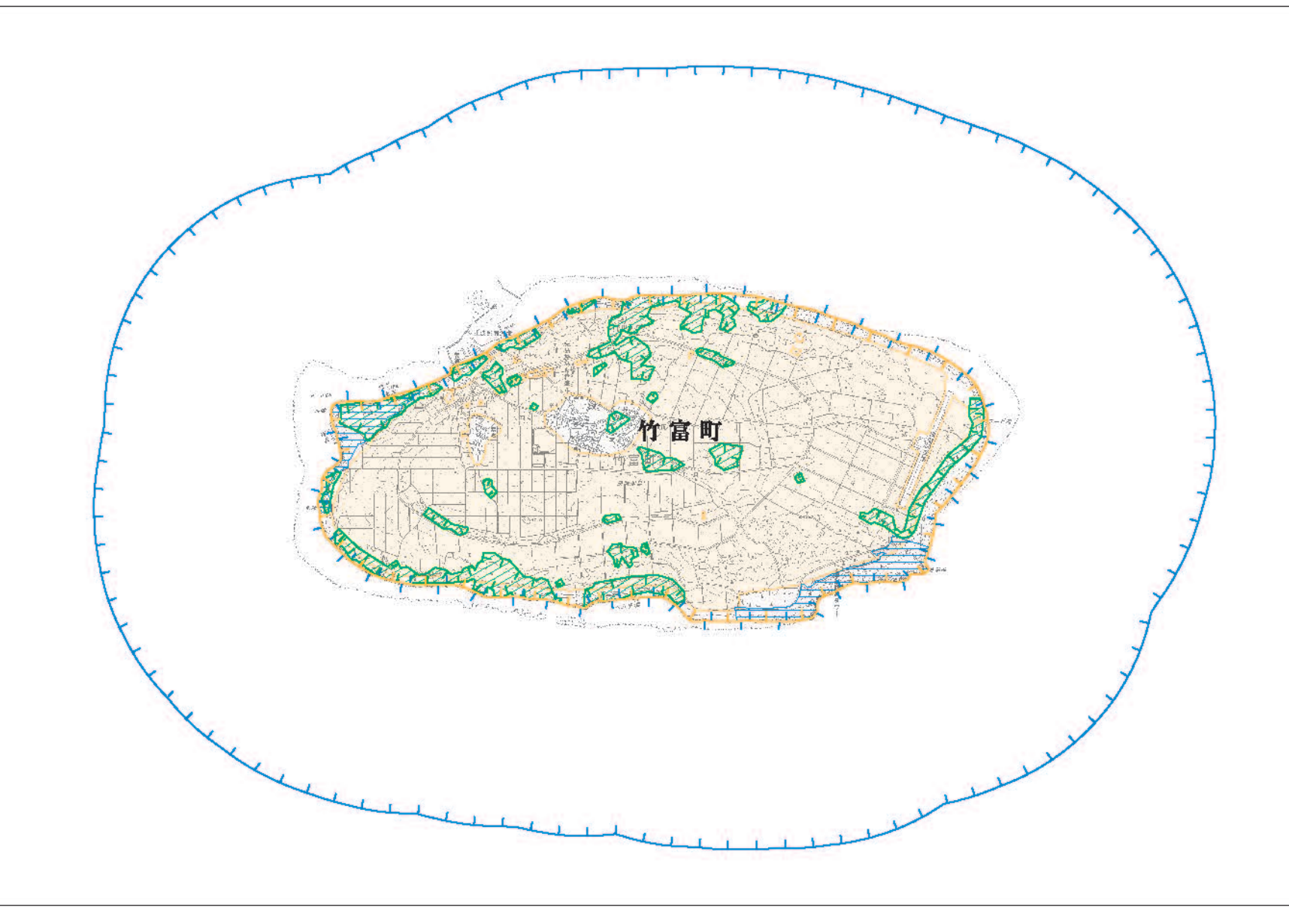
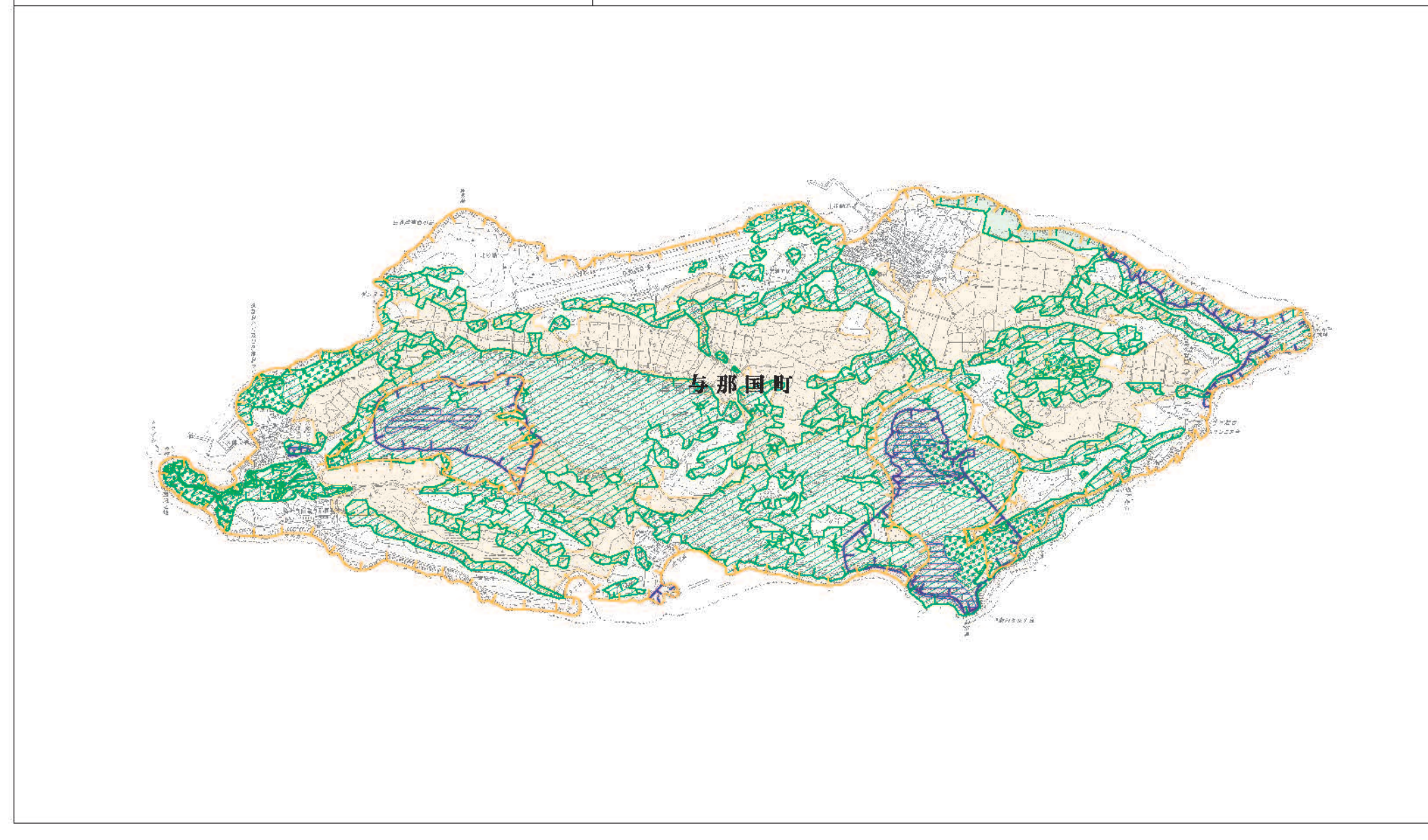
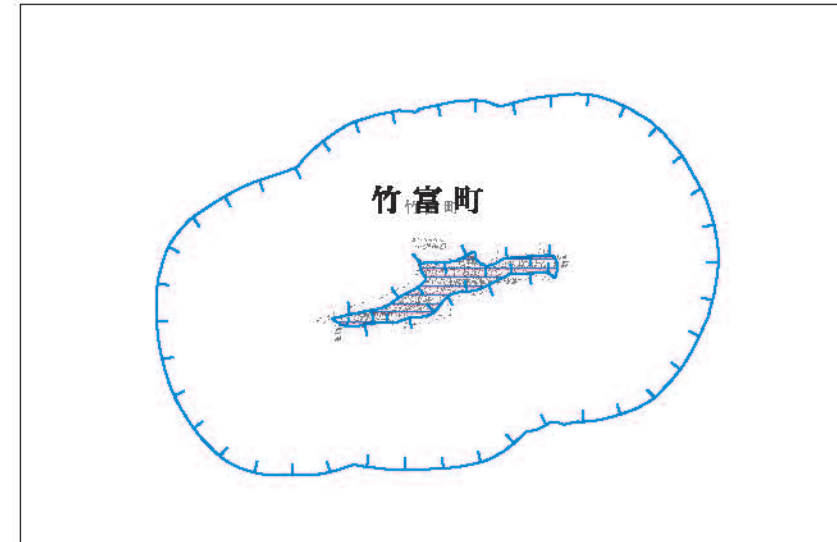
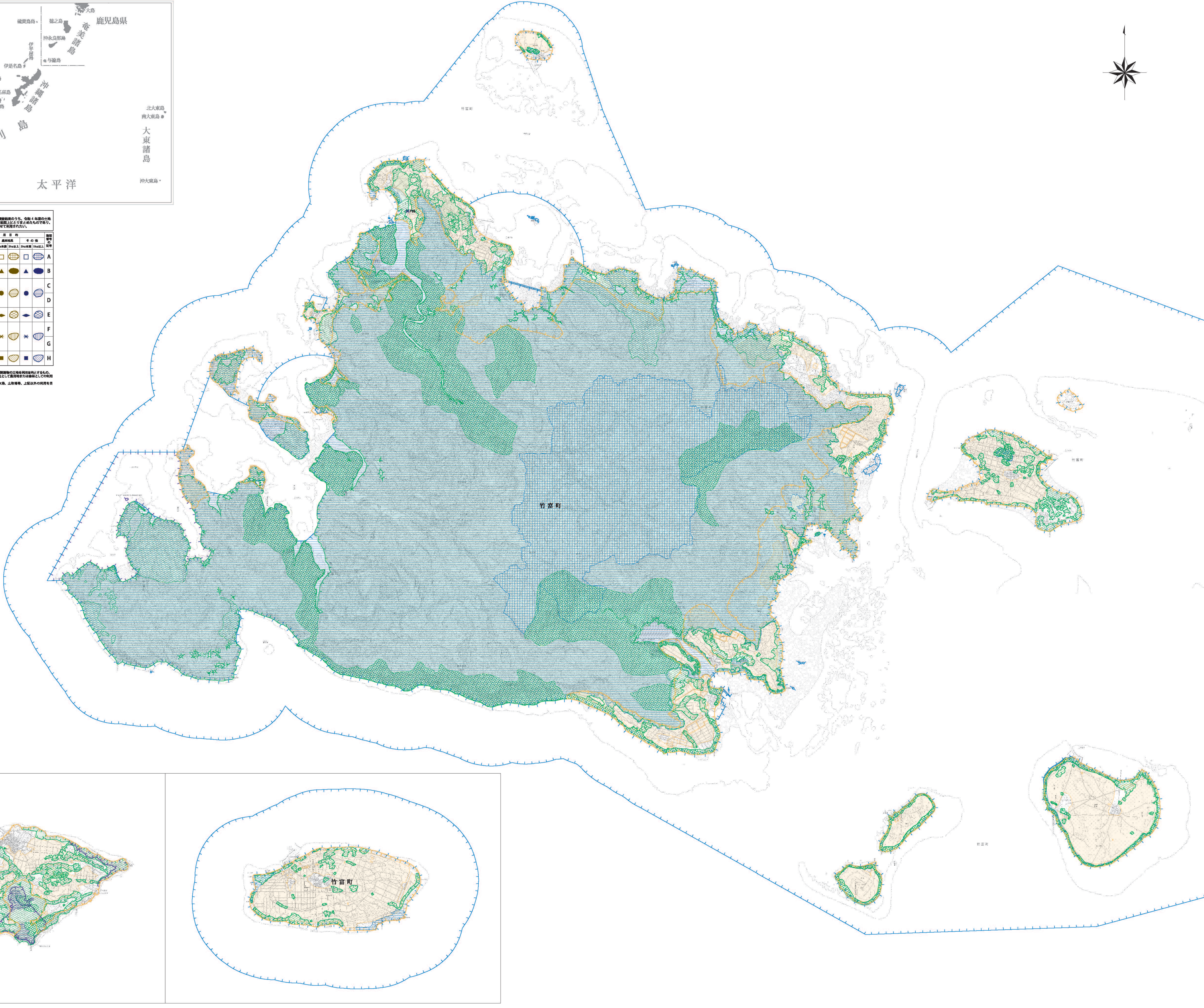
令和5年度土地利用動向調査
土地利用転換動向基本図 6-6

令和六年三月



凡 例	
五 地 域	記 号
都市地域	[Symbol]
市街化区域	[Symbol]
市街化調整区域	[Symbol]
農業地域	[Symbol]
農用地区域	[Symbol]
森林地域	[Symbol]
国有林	[Symbol]
海軍森林計画対象区域	[Symbol]
保安林	[Symbol]
自然公園地域	[Symbol]
特別地域	[Symbol]
特別保護地区	[Symbol]
自然保全地域	[Symbol]
特別地区	[Symbol]
保安林管理保安地域	[Symbol]

注：(1) 五地域の各地域の境界線は、原則として境界線の中心線に示す。境界線の中心線は、境界線の中心線に示す。境界線の中心線は、境界線の中心線に示す。



「調査結果に基づく土地利用動向調査（調査）」R.5.4.17.2022「本調査を製図する場合には、図土地利用動向の真の姿を表現するものではない。」

1 : 50,000
0 1000 2000 3000 4000 5000m

沖縄県