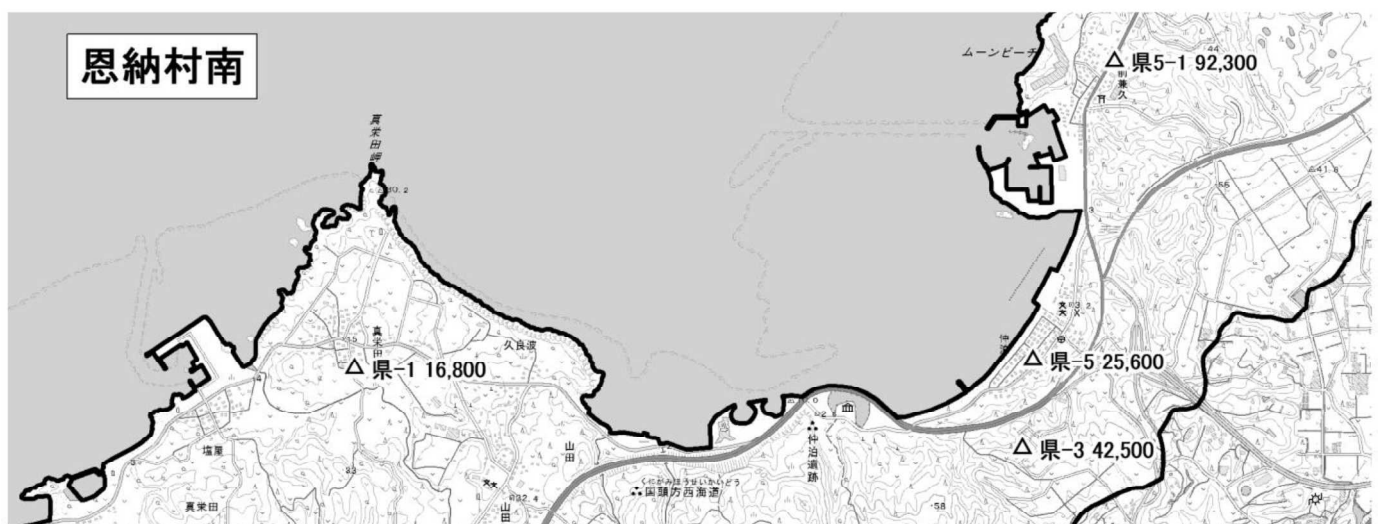
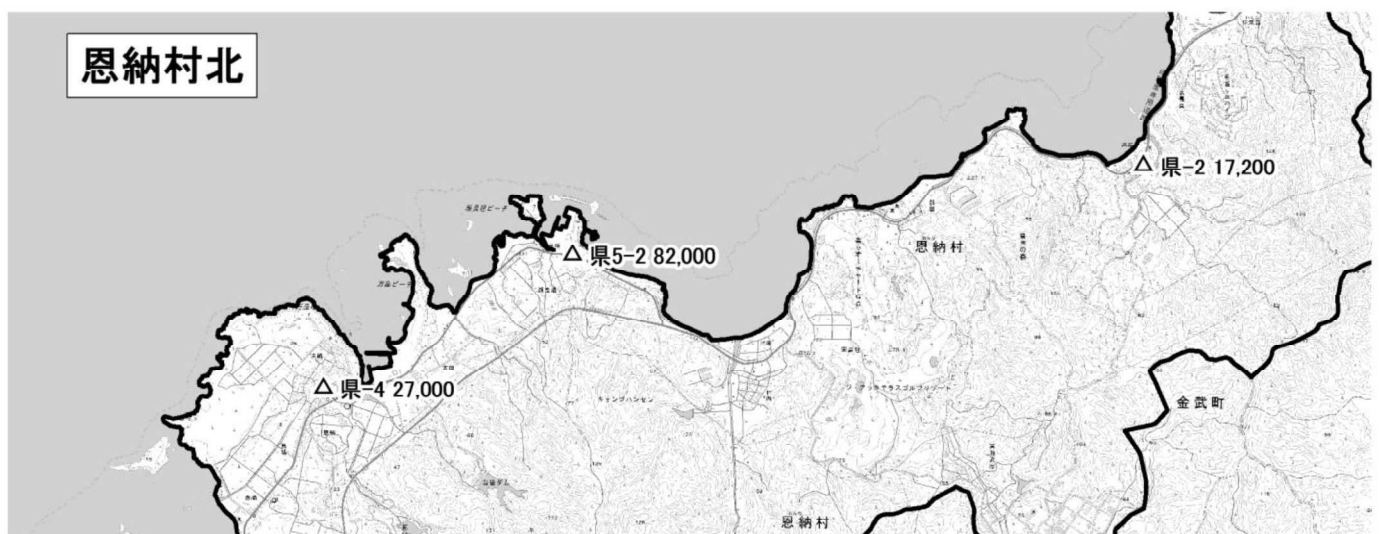
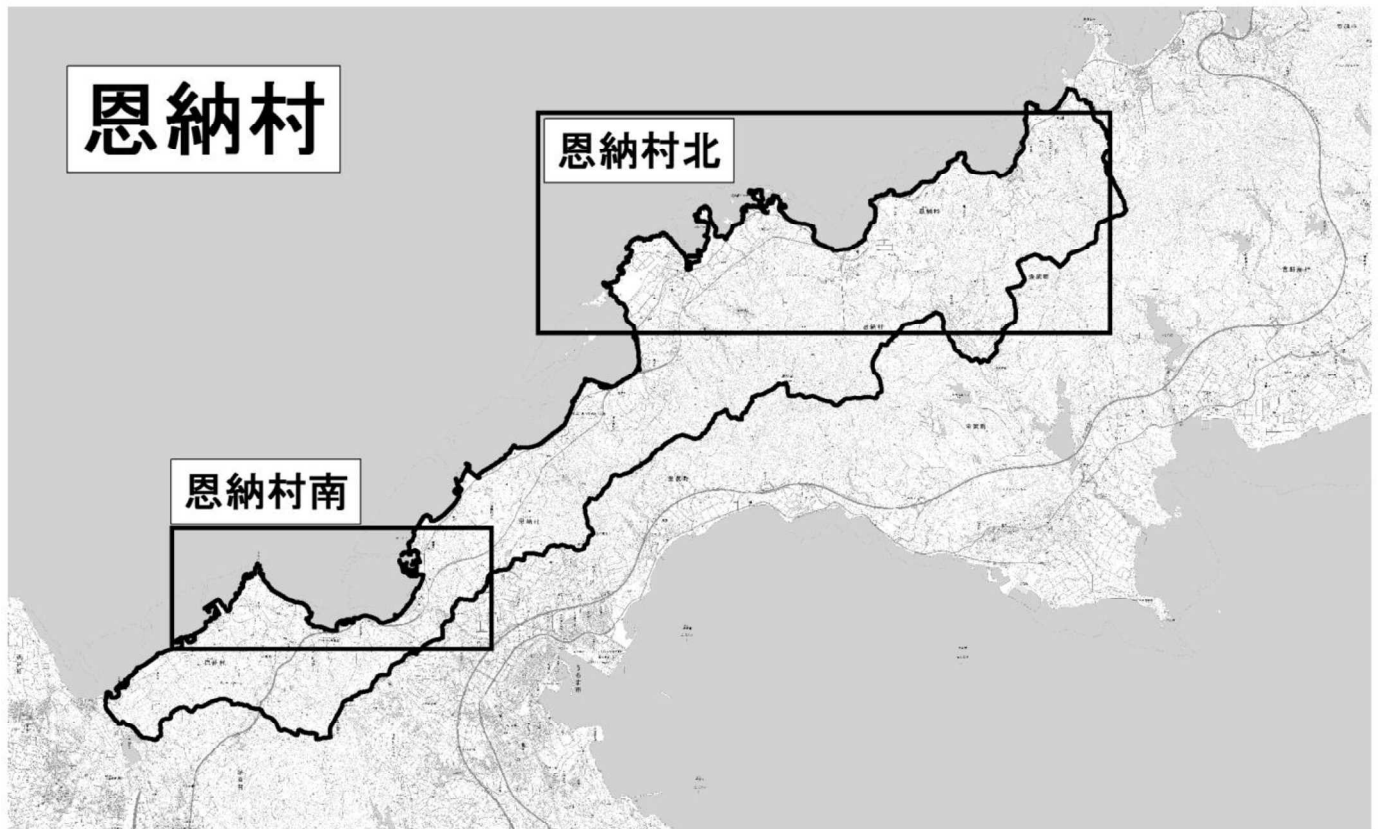


△地価調査基準地 ○地価公示標準地 □同一地点



この地図は、国土地理院長の承認を得て、同院発行の電子地形図 25000 を複製したものである (令元情複第 474 号)

この地図の作成にあたっては、国土地理院長の承認を得て、同院発行の基盤地図情報を使用した (令元情使第 407 号)