



クルマを使わずのんびり島を満喫

# 沖縄全域の公共交通の運行情報を Googleマップに提供し、 カンタンに検索できるようになりました！

※その他の乗換検索サイトやアプリへの情報提供や沖縄本島での情報整備を進めています。


普段とは違うスピードで  
地元の人との  
触れ合いがある

車窓からの風景や  
お酒を楽しむ旅が  
気軽にできる



観光スポットの情報と  
アクセスが分かりやすく

レンタカーを使えない方や  
外国人も安心して移動できる



沖縄県では、観光2次交通の利便性向上に向けた取り組みとして、公共交通と観光情報のオープンデータ化を進めています。沖縄県の公共交通情報をGoogleマップに提供し、検索できるようになりました。今後も引き続き沖縄県全域のより充実した受入環境の構築に向けて取り組めます。

取り組みについて




← 公共交通を利用した沖縄観光のモデルコース  
<https://oki2k.jp>

**沖縄県**  
文化観光スポーツ部観光振興課

本取組全般に関することは、観光2次交通オープンデータ整備事業実施事務局(株式会社オリエンタルコンサルタンツ:098-860-8403)までお問い合わせください。また、交通情報に関するお問い合わせは、各交通事業者へお願いいたします。

# 1. Tap

Open the Google Maps app.



# 2. Search

Search on Google Maps.



Departure point Painushima Ishigaki Airport

Arrival point Ishigaki Island passenger terminal

Ishigaki-Airport Limousine Bus 32min

Painushima Ishigaki Airport 9:30

Ishigaki Airport

Ishigaki-Airport Limousine Bus  
Bus terminal

▼ Ride 24 stops (32min)


Ishigaki Island passenger terminal 10:02

Ishigaki Island passenger terminal 10:02

Cost : ¥540

\*This image shown is for illustration purposes only

# 3. Go



## Let's enjoy a relaxing Island trip!!

