

事業地区位置図 宮古管内

S=1:100,000

凡例

事業一覧表

	農業農村整備事業
	治山・造林事業
	漁港漁業整備事業

事業地区位置図

	県営事業
	団休営事業
	土地改良営事業
	かんがい排水事業
	水利区域内農地集積促進整備事業
	県営畑地帯総合整備事業
	農山漁村活性化プロジェクト支援交付金(ほ場整備関係)
	農山漁村活性化プロジェクト支援交付金(かんがい施設整備)
	農地保全整備事業
	水質保全対策事業
	ため池等整備事業
	治山・造林事業
	村づくり交付金
	農林海岸
	県管理(漁港指定区域)
	市町村管理(漁港指定区域)
	旧市町村界

(宮古市平良)

番号	事業名	地区名	事業量	事業工期
1	県営かんがい排水事業	西原東	畑地かんがい A= 79.6ha	H21~H26
2	県営かんがい排水事業	松原	畑地かんがい A= 62.4ha	H20~H25
3	水利区域	松原南	区画整理 A= 37.1ha	H22~H27
4	水利区域	西原南3	区画整理 A= 39.0ha	H24~H29
5	県営畑地帯総合整備事業(担い手支援型)	西原南1	区画整理 A= 36.6ha	H19~H24
6	県営畑地帯総合整備事業(担い手支援型)	西原南1(2期)	区画整理 A= 42.3ha	H21~H26
7	県営畑地帯総合整備事業(担い手支援型)	松原	区画整理 A= 62.4ha	H20~H25
8	県営畑地帯総合整備事業(担い手支援型)	地盛南	区画整理 A= 26.0ha	H21~H26
9	県営農地保全整備事業	特保・島尻	防風施設 L= 2,199.0m	H20~H24
10	村づくり交付金	久松	農道工 L= 3,735.0m 排水路工 L= 687.0m その他 一式	H18~H25
11	漁村再生交付金	宮古島東	漁港・漁場施設 一式	H20~H25
12	漁村再生交付金	宮古島西	漁港・漁場施設 一式	H21~H26
13	離島漁業再生支援交付金	池間ほか5集落	種苗放流ほか	H22~H26
14	保安林改良事業	特保	植栽工 A= 0.19ha	H23~H24
15	海岸防災林造成事業	特保	防風工 A= 0.21ha 防風工 L= 542.0m	H23~H24

(宮古市伊良部)

番号	事業名	地区名	事業量	事業工期
59	県営畑地帯総合整備事業(担い手支援型)	魚口	区画整理 A= 52.2ha	H24~H30
60	農山漁村活性化プロジェクト支援交付金	鍋底2期	区画整理 A= 12.5ha	H20~H24
61	農山漁村活性化プロジェクト支援交付金	東上原	区画整理 A= 12.5ha	H22~H26
62	水産生産基整備事業	佐良浜	外部施設 一式 保管施設 一式 水産施設 一式 輸送施設 一式	H14~H24
63	海岸防災林造成事業	国仲	植栽工 A= 1,209ha 防風工 L= 2,960.0m	H24~H25
64	海岸防災林造成事業	伊良部	植栽工 A= 0.18ha 防風工 L= 407.0m	H23~H24

(宮古市下地)

番号	事業名	地区名	事業量	事業工期
46	県営かんがい排水事業	洲津上地	畑地かんがい A= 114.3ha	H21~H26
47	県営かんがい排水事業	マクソコ	畑地かんがい A= 115.0ha	H21~H26
48	県営かんがい排水事業	島中	畑地かんがい A= 63.6ha	H21~H26
49	県営かんがい排水事業	入江	畑地かんがい A= 53.5ha	H23~H28
50	水利区域	イノソコ	区画整理 A= 30.0ha	H24~H29
51	県営畑地帯総合整備事業(担い手支援型)	洲津	区画整理 A= 56.2ha	H19~H24
52	県営畑地帯総合整備事業(担い手支援型)	上地南	区画整理 A= 38.8ha	H21~H26
53	県営畑地帯総合整備事業(担い手支援型)	島中	区画整理 A= 47.1ha	H21~H26
54	農山漁村活性化プロジェクト支援交付金	大代原	区画整理 A= 16.5ha	H20~H24
55	農山漁村活性化プロジェクト支援交付金	アガリカタ	区画整理 A= 13.7ha	H22~H26
56	団休営農地保全整備事業	内原北	水産産道 L= 1,070.0m 植栽工 L= 2,063.0m	H23~H27
57	団休営農地保全整備事業	綱根	防風施設 L= 1,745.0m 水産産道 L= 1,023.0m	H24~H28
58	海岸防災林造成事業	与那覇	植栽工 A= 0.16ha 防風工 L= 350.0m	H24

(宮古市城辺)

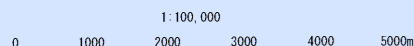
番号	事業名	地区名	事業量	事業工期
16	県営かんがい排水事業	東福地	畑地かんがい A= 66.0ha	H20~H25
17	県営かんがい排水事業	西東	畑地かんがい A= 67.4ha	H20~H25
18	県営かんがい排水事業	長南	畑地かんがい A= 71.2ha	H20~H25
19	水利区域	西西1期	区画整理 A= 30.0ha 畑地かんがい A= 30.0ha	H22~H27
20	水利区域	西西2期	区画整理 A= 20.9ha 畑地かんがい A= 20.9ha	H23~H28
21	水利区域	村越1期	区画整理 A= 39.7ha 畑地かんがい A= 39.7ha	H22~H27
22	水利区域	村越2期	区画整理 A= 20.8ha 畑地かんがい A= 20.8ha	H23~H28
23	水利区域	西新生	区画整理 A= 62.2ha 畑地かんがい A= 28.8ha	H23~H28
24	水利区域	加治道	区画整理 A= 59.0ha 畑地かんがい A= 28.8ha	H23~H28
25	水利区域	長中	区画整理 A= 59.0ha 畑地かんがい A= 59.0ha	H24~H29
26	県営畑地帯総合整備事業(担い手支援)	長南	区画整理 A= 71.2ha	H20~H25
27	県営畑地帯総合整備事業(担い手支援)	東福地	区画整理 A= 66.0ha	H20~H25
28	県営畑地帯総合整備事業(担い手支援)	新城西	区画整理 A= 24.9ha	H21~H26
29	農山漁村活性化プロジェクト支援交付金	下南富竹第2	畑地かんがい A= 13.8ha	H20~H24
30	農山漁村活性化プロジェクト支援交付金	皆福第2	畑地かんがい A= 22.2ha	H21~H25
31	農山漁村活性化プロジェクト支援交付金	下南東	区画整理 A= 16.9ha	H22~H26
32	団休営農地保全整備事業	西中	整地工 A= 5.2ha 排水路工 L= 3,699.0m 水産産道 L= 3,293.0m	H22~H26
33	団休営農地保全整備事業	保良	防風施設 L= 9,886.0m 排水路工 L= 3,930.0m	H22~H26
34	県営水質保全対策事業	宮古島市第1	定砂工 N= 8.0基 畦畔工 L= 6,895.0m 法面保護 A= 5,118.0㎡ 法面保護 A= 5,243.0㎡ 溜留池 2ヶ所	H19~H25
35	団休営農地保全整備事業	比嘉	排水路工 L= 285.0m	H21~H24
36	保安林改良事業	新城	植栽工 A= 0.22ha 防風工 L= 39.10m	H23~H24
37	海岸防災林造成事業	友利	防風工 L= 600.0m 植栽工 A= 0.28ha 防風工 L= 62.40m	H24
38	海岸防災林造成事業	新城	植栽工 A= 7.4ha 防風工 L= 62.40m	H23~H24
39	村づくり交付金	吉田	畑地かんがい A= 7.6ha その他 一式	H19~H24
40	村づくり交付金	西東	区画整理 A= 4.6ha その他 一式	H20~H24
41	村づくり交付金	仲南	区画整理 A= 4.8ha その他 一式	H22~H27
42	水産環境整備事業	宮古南	浮漁機搬去・設置 一式	H24

(宮古郡多良間村)

番号	事業名	地区名	事業量	事業工期
65	農山漁村活性化プロジェクト支援交付金	阿蘇利原第1	貯水池工 一式	H20~H24
66	農山漁村活性化プロジェクト支援交付金	仲西西	区画整理 A= 9.6ha	H22~H26
67	農山漁村活性化プロジェクト支援交付金	真津阿	区画整理 A= 11.9ha	H23~H27
68	団休営農地保全整備事業	赤地原	防風施設 L= 4,200.0m	H21~H25
69	団休営農地保全整備事業	土保利	防風施設 L= 2,520.0m	H24~H27
70	村づくり交付金	多良間	一式	H19~H24
71	環境生態系保全活動支援事業	多良間	オニヒトコ駆除	H23~H27
72	水産物供給基盤整備機能保全事業	多良間	測量試験費 一式	H24
73	保安林改良事業	仲祐	植栽工 A= 0.22ha 防風工 L= 480.0m	H24
74	海岸防災林造成事業	塩川	植栽工 A= 1.20ha 防風工 L= 2,190.0m	H23~H24

(宮古市上野)

番号	事業名	地区名	事業量	事業工期
43	農山漁村活性化プロジェクト支援交付金	元島東	農地保全 A= 9.5ha 畑地かんがい A= 8.0ha	H20~H24
44	農山漁村活性化プロジェクト支援交付金	カギモリ第2	畑地かんがい A= 16.4ha	H21~H25
45	団休営農地保全整備事業	高野	防風施設 L= 9,144.0m	H23~H27



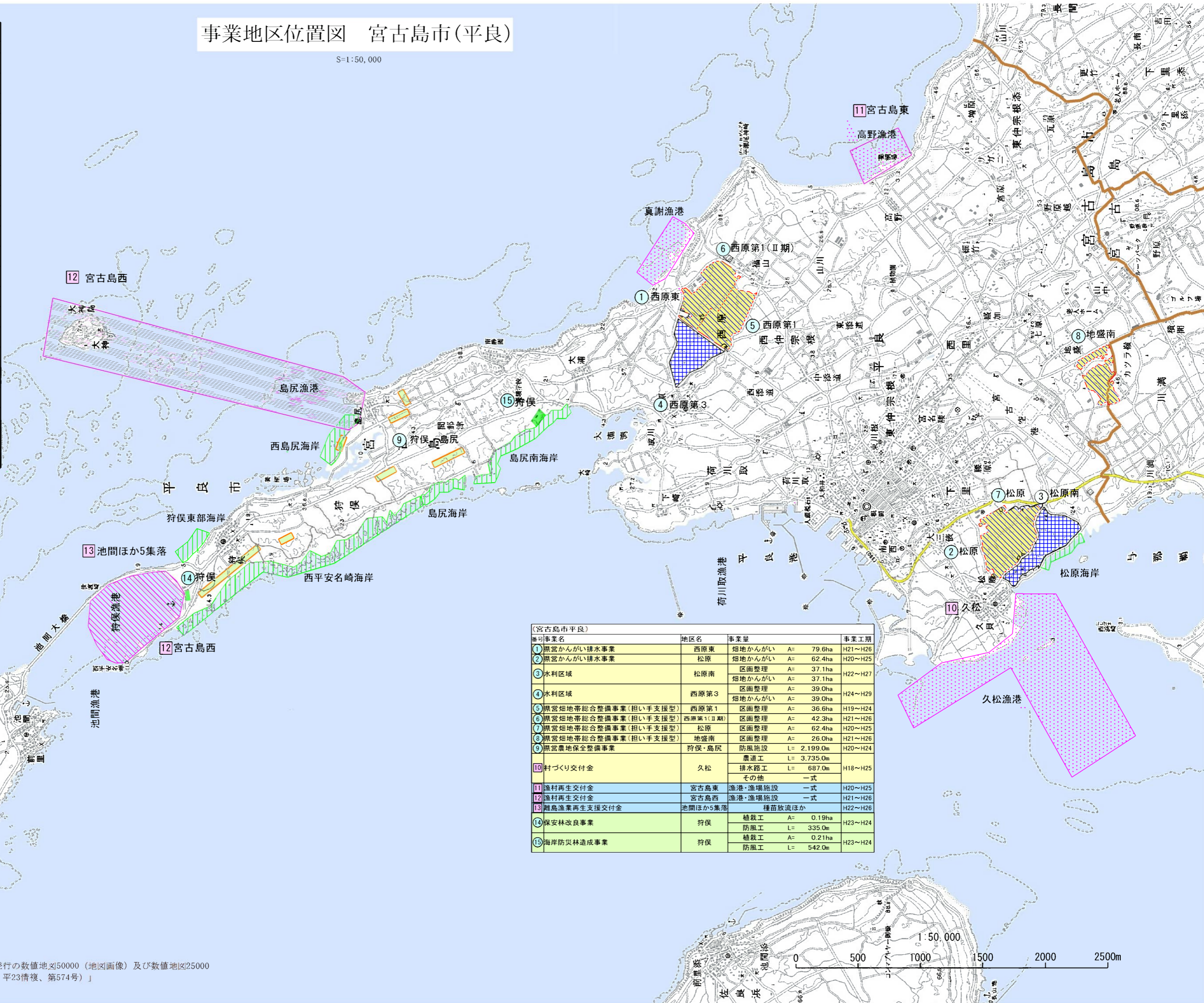
「この地図は、国土交通省の承認を得て、気象庁発行の航空写真50000(地図面積)及び数値地図25000(地図面積)を複製したものである。(承認番号 平30第 第514号)」

事業地区位置図 宮古島市(平良)

S=1:50,000

凡例	
事業一覧表	
	農業農村整備事業
	治山・造林事業
	漁港漁業整備事業
事業地区位置図	
	県営事業
	団体営事業
	土地改良営事業
	かんがい排水事業
	水利区域内農地集積促進整備事業
	県営畑地帯総合整備事業
	農山漁村活性化プロジェクト支援交付金(ほ場整備関係)
	農山漁村活性化プロジェクト支援交付金(かんがい施設整備)
	農地保全整備事業
	水質保全対策事業
	ため池等整備事業
	治山・造林事業
	村づくり交付金
	農林海岸
	県管理(漁港指定区域)
	市町村管理(漁港指定区域)
	旧市町村界

※旧市町村界は参考



(宮古島市平良)				
番号	事業名	地区名	事業量	事業工期
1	県営かんがい排水事業	西原東	畑地かんがい A= 79.6ha	H21~H26
2	県営かんがい排水事業	松原	畑地かんがい A= 62.4ha	H20~H25
3	水利区域	松原南	区画整理 A= 37.1ha	H22~H27
4	水利区域	西原第3	畑地かんがい A= 37.1ha	H24~H29
5	県営畑地帯総合整備事業(担い手支援型)	西原第1	区画整理 A= 39.0ha	H21~H26
6	県営畑地帯総合整備事業(担い手支援型)	西原第1(二期)	区画整理 A= 36.6ha	H19~H24
7	県営畑地帯総合整備事業(担い手支援型)	松原	区画整理 A= 42.3ha	H21~H26
8	県営畑地帯総合整備事業(担い手支援型)	松原南	区画整理 A= 62.4ha	H20~H25
9	県営農地保全整備事業	地盛南	区画整理 A= 26.0ha	H21~H26
10	村づくり交付金	狩俣・島尻	防風施設 L= 2,199.0m	H20~H24
			農道工 L= 3,735.0m	
		久松	排水路工 L= 687.0m	H18~H25
			その他 一式	
11	漁村再生交付金	宮古島東	漁港・漁場施設 一式	H20~H25
12	漁村再生交付金	宮古島西	漁港・漁場施設 一式	H21~H26
13	離島漁業再生支援交付金	池間ほか5集落	種苗放流ほか	H22~H26
14	保安林改良事業	狩俣	植栽工 A= 0.19ha	H23~H24
			防風工 L= 335.0m	
15	海岸防災林造成事業	狩俣	植栽工 A= 0.21ha	H23~H24
			防風工 L= 542.0m	

「この地図は、国土地理院長の承認を得て、同院発行の数値地図50000(地図画像)及び数値地図25000(地図画像)を複製したものである。(承認番号 平23情複、第574号)」

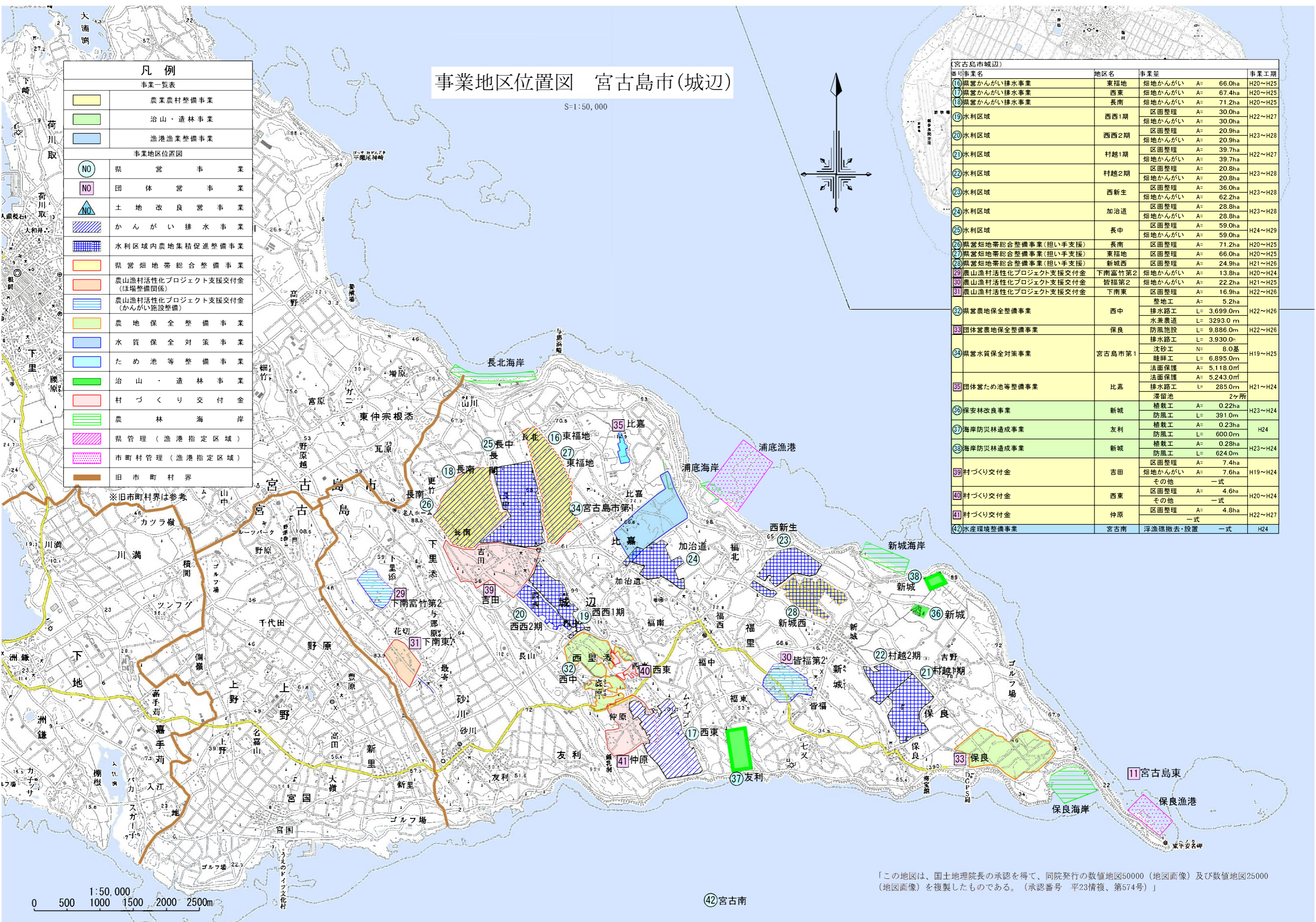
事業地区位置図 宮古島市(城辺)

S=1:50,000



凡例	
事業一覧表	
	農業農村整備事業
	治山・造林事業
	漁港漁業整備事業
事業地区位置図	
	県 営 事 業
	団 体 営 事 業
	土 地 改 良 営 事 業
	かんが い 排 水 事 業
	水利区域内農地集積促進整備事業
	県営畑地帯総合整備事業
	農山漁村活性化プロジェクト支援交付金 (ほ場整備関係)
	農山漁村活性化プロジェクト支援交付金 (かんがい施設整備)
	農地保全整備事業
	水質保全対策事業
	ため池等整備事業
	治山・造林事業
	村づくり交付金
	農林海岸
	県管理(漁港指定区域)
	市町村管理(漁港指定区域)
	旧市町村界

番号	事業名	地区名	事業量	事業工期
16	県営かんがい排水事業	東福地	畑地かんがい A= 66.0ha	H20~H25
17	県営かんがい排水事業	西東	畑地かんがい A= 67.4ha	H20~H25
18	県営かんがい排水事業	長南	畑地かんがい A= 71.2ha	H20~H25
19	水利区域	西西1期	区画整理 A= 30.0ha 畑地かんがい A= 30.0ha	H22~H27
20	水利区域	西西2期	区画整理 A= 20.9ha 畑地かんがい A= 20.9ha	H23~H28
21	水利区域	村越1期	区画整理 A= 39.7ha 畑地かんがい A= 39.7ha	H22~H27
22	水利区域	村越2期	区画整理 A= 20.8ha 畑地かんがい A= 20.8ha	H23~H28
23	水利区域	西新生	区画整理 A= 36.0ha 畑地かんがい A= 62.2ha	H23~H28
24	水利区域	加治道	区画整理 A= 28.8ha 畑地かんがい A= 28.8ha	H23~H28
25	水利区域	長中	区画整理 A= 59.0ha 畑地かんがい A= 59.0ha	H24~H29
26	県営畑地帯総合整備事業(担い手支援)	長南	区画整理 A= 71.2ha	H20~H25
27	県営畑地帯総合整備事業(担い手支援)	東福地	区画整理 A= 66.0ha	H20~H25
28	県営畑地帯総合整備事業(担い手支援)	新城西	区画整理 A= 24.9ha	H21~H26
29	農山漁村活性化プロジェクト支援交付金	下南富竹第2	畑地かんがい A= 13.8ha	H20~H24
30	農山漁村活性化プロジェクト支援交付金	皆福第2	畑地かんがい A= 22.2ha	H21~H25
31	農山漁村活性化プロジェクト支援交付金	下南東	区画整理 A= 16.9ha	H22~H26
32	県営農地保全整備事業	西中	整地工 A= 5.2ha 排水路工 L= 3,699.0m 水兼農道 L= 3,293.0m	H22~H26
33	団体営農地保全整備事業	保良	防風施設 L= 9,886.0m	H22~H26
34	県営水質保全対策事業	宮古島市第1	排水路工 L= 3,930.0m 沈砂工 N= 8.0基 畦畔工 L= 6,895.0m 法面保護 A= 5,118.0m ² 法面保護 A= 5,243.0m ²	H19~H25
35	団体営ため池等整備事業	比嘉	排水路工 L= 285.0m 滞溜池 2ヶ所	H21~H24
36	保安林改良事業	新城	植栽工 A= 0.22ha 防風工 L= 391.0m	H23~H24
37	海岸防災林造成事業	友利	植栽工 A= 0.23ha 防風工 L= 600.0m	H24
38	海岸防災林造成事業	新城	植栽工 A= 0.28ha 防風工 L= 624.0m	H23~H24
39	村づくり交付金	吉田	区画整理 A= 7.4ha 畑地かんがい A= 7.6ha	H19~H24
40	村づくり交付金	西東	その他 一式 A= 4.6ha	H20~H24
41	村づくり交付金	仲原	区画整理 A= 4.8ha その他 一式	H22~H27
42	水産環境整備事業	宮古南	浮漁礁撤去・設置 一式	H24



「この地図は、国土地理院長の承認を得て、同院発行の数値地図50000(地図画像)及び数値地図25000(地図画像)を複製したものである。(承認番号 平23情複、第574号)」

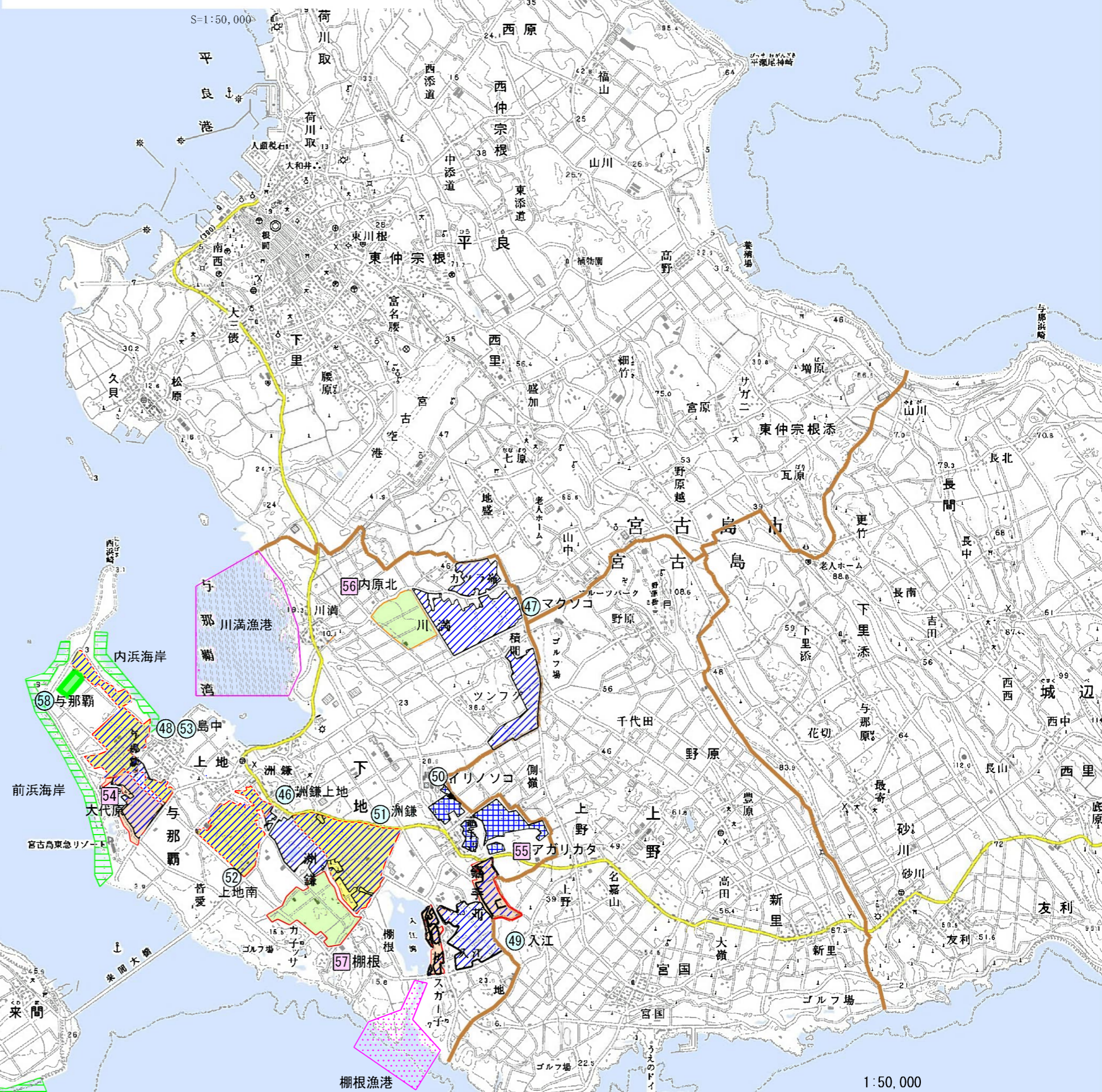
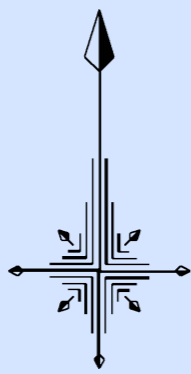
42宮古南

事業地区位置図 宮古島市(下地)

凡例	
事業一覧表	
	農業農村整備事業
	治山・造林事業
	漁港漁業整備事業
事業地区位置図	
	県営事業
	団体営事業
	土地改良営事業
	かんがい排水事業
	水利区域内農地集積促進整備事業
	県営畑地帯総合整備事業
	農山漁村活性化プロジェクト支援交付金(ほ場整備関係)
	農山漁村活性化プロジェクト支援交付金(かんがい施設整備)
	農地保全整備事業
	水質保全対策事業
	ため池等整備事業
	治山・造林事業
	村づくり交付金
	農林海岸
	県管理(漁港指定区域)
	市町村管理(漁港指定区域)
	旧市町村界

※旧市町村界は参考

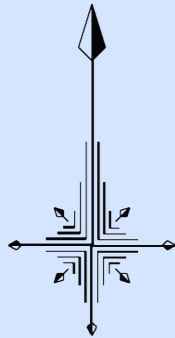
(宮古島市下地)				
番号	事業名	地区名	事業量	事業工期
46	県営かんがい排水事業	洲鎌上地	畑地かんがい A= 114.3ha	H21~H26
47	県営かんがい排水事業	マクソコ	畑地かんがい A= 115.0ha	H21~H26
48	県営かんがい排水事業	島中	畑地かんがい A= 63.6ha	H21~H26
49	県営かんがい排水事業	入江	畑地かんがい A= 53.5ha	H23~H28
50	水利区域	イリソソコ	区画整理 A= 30.0ha 畑地かんがい A= 30.0ha	H24~H29
51	県営畑地帯総合整備事業(担い手支援型)	洲鎌	区画整理 A= 56.2ha	H19~H24
52	県営畑地帯総合整備事業(担い手支援型)	上地南	区画整理 A= 38.8ha	H21~H26
53	県営畑地帯総合整備事業(担い手支援型)	島中	区画整理 A= 47.1ha	H21~H26
54	農山漁村活性化プロジェクト支援交付金	大代原	区画整理 A= 16.5ha	H20~H24
55	農山漁村活性化プロジェクト支援交付金	アガリカタ	区画整理 A= 13.7ha	H22~H26
56	団体営農地保全整備事業	内原北	防風施設 L= 1,224.0m 水兼農道 L= 1,070.0m	H23~H27
57	団体営農地保全整備事業	棚根	防風施設 L= 1,745.0m 水兼農道 L= 1,023.0m	H24~H28
58	海岸防災林造成事業	与那覇	植栽工 A= 0.16ha 防風工 L= 350.0m	H24



「この地図は、国土地理院長の承認を得て、同院発行の数値地図50000（地図画像）及び数値地図25000（地図画像）を複製したものである。（承認番号 平23情複、第574号）」

事業地区位置図 宮古島市(上野)

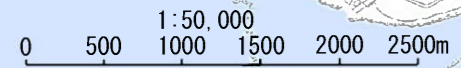
S=1:50,000



凡例	
事業一覧表	
	農業農村整備事業
	治山・造林事業
	漁港漁業整備事業
事業地区位置図	
	県営事業
	団体営事業
	土地改良営事業
	かんがい排水事業
	水利区域内農地集積促進整備事業
	県営畑地帯総合整備事業
	農山漁村活性化プロジェクト支援交付金(ほ場整備関係)
	農山漁村活性化プロジェクト支援交付金(かんがい施設整備)
	農地保全整備事業
	水質保全対策事業
	ため池等整備事業
	治山・造林事業
	村づくり交付金
	農林海岸
	県管理(漁港指定区域)
	市町村管理(漁港指定区域)
	旧市町村界

※旧市町村界は参考

(宮古島市上野)				
番号	事業名	地区名	事業量	事業工期
43	農山漁村活性化プロジェクト支援交付金	元島東	農地保全 A= 9.5ha	H20~H24
			畑地かんがい A= 8.0ha	
44	農山漁村活性化プロジェクト支援交付金	カギモリ第2	畑地かんがい A= 16.4ha	H21~H25
45	団体営農地保全整備事業	宮国	防風施設 L= 9,144.0m	H23~H27

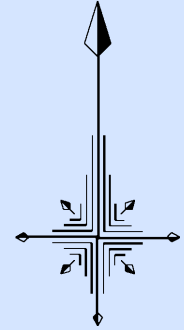


「この地図は、国土院院長の承認を得て、同院発行の数値地図50000(地図画像)及び数値地図25000(地図画像)を複製したものである。(承認番号 平23情複、第574号)」

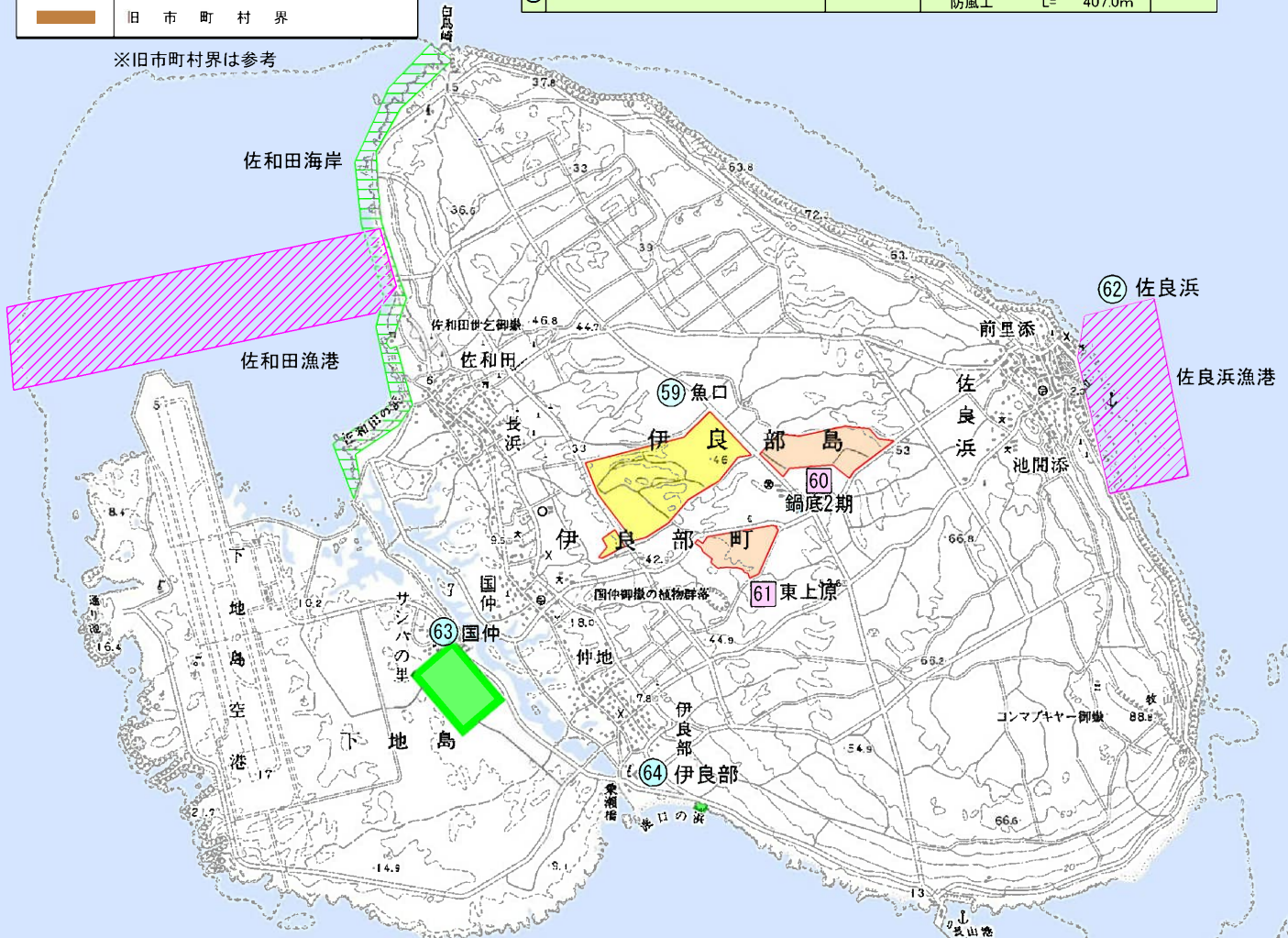
事業地区位置図 宮古島市(伊良部)

S=1:50,000

凡 例	
事業一覧表	
	農業農村整備事業
	治山・造林事業
	漁港漁業整備事業
事業地区位置図	
	県 営 事 業
	団 体 営 事 業
	土 地 改 良 営 事 業
	か ん が い 排 水 事 業
	水 利 区 域 内 農 地 集 積 促 進 整 備 事 業
	県 営 畑 地 帯 総 合 整 備 事 業
	農 山 漁 村 活 性 化 プ ロ ジ ェ ク ト 支 援 交 付 金 (ほ場整備関係)
	農 山 漁 村 活 性 化 プ ロ ジ ェ ク ト 支 援 交 付 金 (かんがい施設整備)
	農 地 保 全 整 備 事 業
	水 質 保 全 対 策 事 業
	た め 池 等 整 備 事 業
	治 山 ・ 造 林 事 業
	村 づ く り 交 付 金
	農 林 海 岸
	県 管 理 (漁 港 指 定 区 域)
	市 町 村 管 理 (漁 港 指 定 区 域)
	旧 市 町 村 界



(宮古島市伊良部)				
番号	事業名	地区名	事業量	事業工期
59	県営畑地帯総合整備事業(担い手支援型)	魚口	区画整理 A= 52.2ha	H24~H30
60	農山漁村活性化プロジェクト支援交付金	鍋底2期	区画整理 A= 12.5ha	H20~H24
61	農山漁村活性化プロジェクト支援交付金	東上原	区画整理 A= 12.5ha	H22~H26
62	水産生産基盤整備事業	佐良浜	外郭施設 一式 保留施設 一式 水域施設 一式 輸送施設 一式	H14~H24
63	海岸防災林造成事業	国仲	植栽工 A= 1.20ha 防風工 L= 2,960.0m	H24~H25
64	海岸防災林造成事業	伊良部	植栽工 A= 0.18ha 防風工 L= 407.0m	H23~H24



※旧市町村界は参考

「この地図は、国土地理院長の承認を得て、同院発行の数値地図50000(地図画像)及び数値地図25000(地図画像)を複製したものである。(承認番号 平23情標、第574号)」

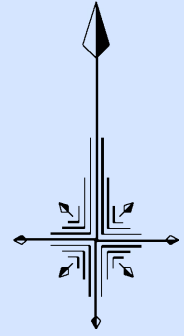
1:50,000
0 500 1000 1500 2000 2500m

凡 例	
事業一覧表	
	農業農村整備事業
	治山・造林事業
	漁港漁業整備事業
事業地区位置図	
	県 営 事 業
	団 体 営 事 業
	土 地 改 良 営 事 業
	か ん が い 排 水 事 業
	水 利 区 域 内 農 地 集 積 促 進 整 備 事 業
	県 営 畑 地 帯 総 合 整 備 事 業
	農 山 漁 村 活 性 化 プ ロ ジ ェ ク ト 支 援 交 付 金 (ほ場整備関係)
	農 山 漁 村 活 性 化 プ ロ ジ ェ ク ト 支 援 交 付 金 (かんがい施設整備)
	農 地 保 全 整 備 事 業
	水 質 保 全 対 策 事 業
	た め 池 等 整 備 事 業
	治 山 ・ 造 林 事 業
	村 づ く り 交 付 金
	農 林 海 岸
	県 管 理 (漁 港 指 定 区 域)
	市 町 村 管 理 (漁 港 指 定 区 域)
	旧 市 町 村 界

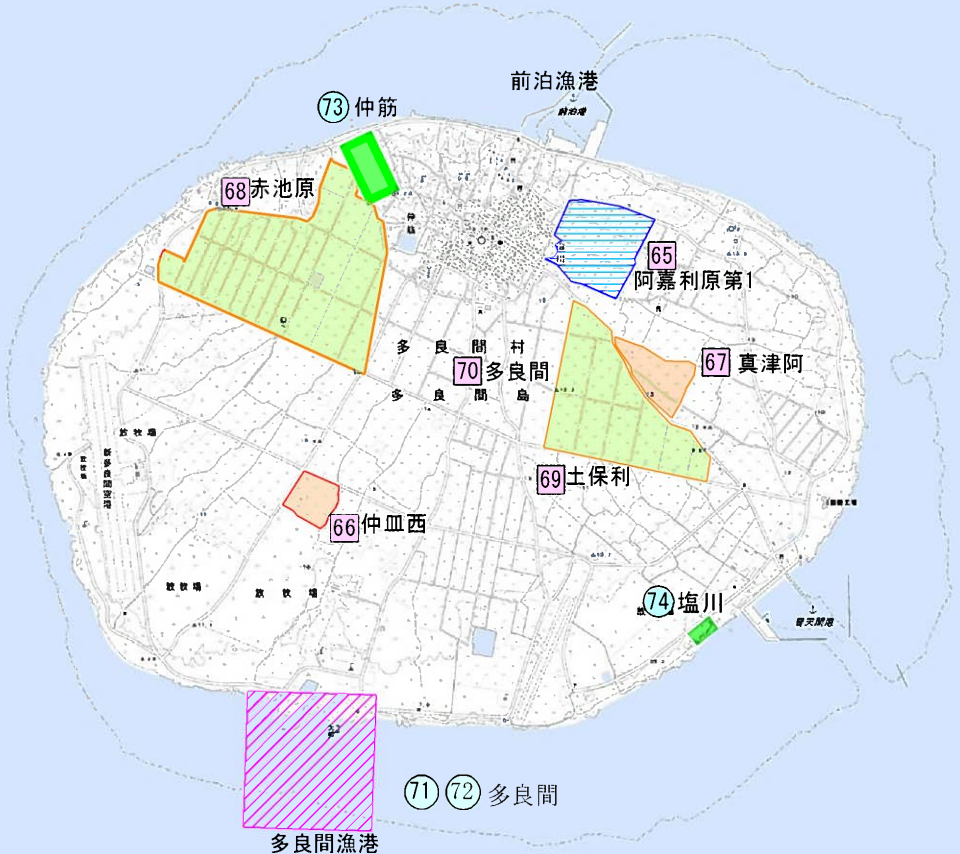
※旧市町村界は参考

事業地区位置図 多良間村

S=1:50,000



(宮古郡多良間村)				
番号	事業名	地区名	事業量	事業工期
65	農山漁村活性化プロジェクト支援交付金	阿嘉利原第1	貯水池工 一式	H20~H24
66	農山漁村活性化プロジェクト支援交付金	仲皿西	区画整理 A= 9.6ha	H22~H26
67	農山漁村活性化プロジェクト支援交付金	真津阿	区画整理 A= 11.9ha	H23~H27
68	団体営農地保全整備事業	赤池原	防風施設 L= 4,200.0m	H21~H25
69	団体営農地保全整備事業	土保利	防風施設 L= 2,520.0m	H24~H27
70	村づくり交付金	多良間	一式	H19~H24
71	環境生態系保全活動支援事業	多良間	オニヒトデ駆除	H23~H27
72	水産物供給基盤整備機能保全事業	多良間	測量試験費 一式	H24
73	保安林改良事業	仲筋	植栽工 A= 0.22ha	H24
			防風工 L= 480.0m	
74	海岸防災林造成事業	塩川	植栽工 A= 1.20ha	H23~H24
			防風工 L= 2,190.0m	



「この地図は、国土地理院長の承認を得て、同院発行の数値地図50000(地図画像)及び数値地図25000(地図画像)を複製したものである。(承認番号 平23情環、第574号)」

1:50,000

0 500 1000 1500 2000 2500m