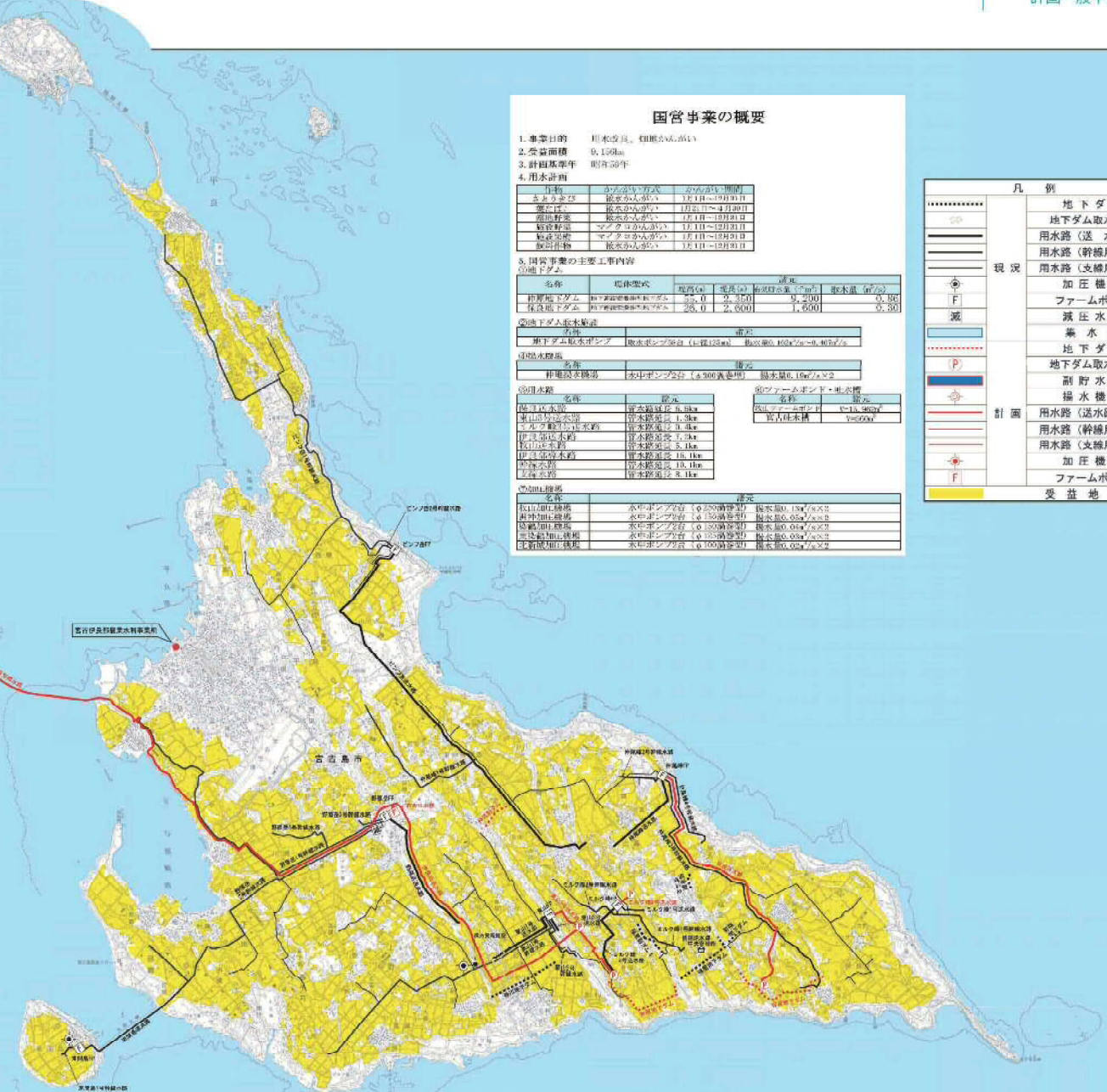
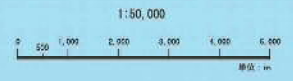
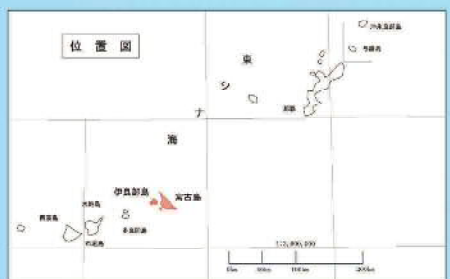


「この地図の作成に当たっては、国土地理院長の承認を得て、同院発行の基礎地図情報を使用した。  
 (承認番号 平25情復、第533号)」



国営事業の概要

- 事業目的 用水改良、畑地かんがい
- 受益面積 約1,500ha
- 計画年度 昭和58年度
- 用水計画

名称	かんがい方式	かんがい期間
さまりまき	散水かんがい	12月～19日
葉むき	散水かんがい	10月～11月
畑地野菜	散水かんがい	12月～19日
畑地雑草	マシコかんがい	12月～19日
畑地雑草	マシコかんがい	12月～19日
畑地雑草	散水かんがい	12月～19日

3. 国営事業の主要工事内容

①地下ダム

名称	電圧(kV)	電柱(m)	施設長(m)	取水量(m³/日)
新野地下ダム	10	25	2,500	0.10
長谷川地下ダム	10	25	2,500	0.30

②地下ダム取水施設

名称	容量
地下ダム取水ポンプ	取水ポンプ容量(1-種)120m³/分 取水ポンプ容量(2-種)100m³/分

③河川水路

名称	容量
長谷川水路	管長約1.5km
長谷川水路	管長約1.5km
長谷川水路	管長約1.5km
長谷川水路	管長約1.5km
長谷川水路	管長約1.5km
長谷川水路	管長約1.5km
長谷川水路	管長約1.5km
長谷川水路	管長約1.5km

④地下ダム取水施設

名称	容量
長谷川取水ポンプ	取水ポンプ容量(1-種)120m³/分 取水ポンプ容量(2-種)100m³/分

⑤河川水路

名称	容量
長谷川水路	管長約1.5km
長谷川水路	管長約1.5km
長谷川水路	管長約1.5km
長谷川水路	管長約1.5km
長谷川水路	管長約1.5km
長谷川水路	管長約1.5km
長谷川水路	管長約1.5km
長谷川水路	管長約1.5km

⑥地下ダム取水施設

名称	容量
長谷川取水ポンプ	取水ポンプ容量(1-種)120m³/分 取水ポンプ容量(2-種)100m³/分

凡例

記号	説明
.....	地下ダム
.....	地下ダム取水施設
.....	用水路(送水路)
.....	用水路(幹線用水路)
.....	用水路(支線用水路)
.....	加圧機場
.....	ファームボンド
.....	減圧水槽
.....	集水池
.....	地下ダム取水施設
.....	耐貯水池
.....	揚水機場
.....	用水路(送水路)
.....	用水路(幹線用水路)
.....	用水路(支線用水路)
.....	加圧機場
.....	ファームボンド
.....	受益地

【この地図は、国土院院長の承認を得て、図説発行の数値地図5000(地図画像)及び数値地図25000(地図画像)を複製したものである。(承認番号: 平23情復、第574号)】



# Travel Map

Tarama village, Tarama Island & Minna Island

宮古島から多良間島まで飛行機で20分。  
最も高い場所でも海拔34メートルの平坦な  
多良間島は豊かな緑とサンゴ礁の海に囲まれた島だ。  
のんびりゆったり島々を巡ろう。



## PICK-UP SPOT



A. 白い砂のビーチ。B. 滝。C. 青い空と海。D. 牛。写真: 多良間島観光協会。A. 白い砂のビーチ。B. 滝。C. 青い空と海。D. 牛。写真: 多良間島観光協会。

### 多良間島のシンボル



**樹木 フクギ**  
オトギリソウ科のフクギは、昔からシンボルツリーとして使われていた。花は、庭木、盆栽、生花として使われる。



**樹木 タラマバナ (紅花)**  
昔から染料や薬材として使われていた。かつては製薬に用いられていた。現在は主に染料として使われている。



**樹木 ニバリ\***  
深いサンゴ礁の洞窟に生息する多種類の美しい貝殻の一種。カメノカ、多良間島はニバリといふ名で知られている。



**樹木 センダン**  
樹高 15~20m の常緑樹木。果實に淡黄色の小さな花をつけ、美しい花の香りを放つ。果実や幹皮は香料として利用されている。



**樹木 ワダチ (ワダチヤカマ)**  
フックヤカマとされるワダチは、多良間の樹木にも取られ、昔からの民に愛用されてきた。

### PICK-UP SPOT

A. 美しいビーチ。B. 畑。C. 畑。D. 美しいビーチ。

### PICK-UP SPOT

A. 美しい山。B. 畑。C. 畑。D. 美しい山。

### location

**DATA MINNA ISLAND**  
面積 216km<sup>2</sup>  
人口 約 200人  
A. 約 4人  
B. 約 5人

**DATA TARAMA ISLAND**  
面積 19.81km<sup>2</sup>  
人口 約 200人  
A. 約 1,195人  
B. 約 1,195人  
C. 約 1,195人  
D. 約 1,195人  
E. 約 1,195人

## MINNA ISLAND 水納島

MINNA ISLAND 水納島

## TARAMA ISLAND 多良間島

TARAMA ISLAND 多良間島

### A B C D

### PICK-UP SPOT

A. 美しい山。B. 畑。C. 畑。D. 美しい山。

### 集落 Village map

集落 Village map

### PICK-UP SPOT

### 緑とトッピーと島のことは

多良間島の島を旅する楽しみは、緑とトッピーと島のことは。多良間島は、緑とトッピーと島のことは。多良間島は、緑とトッピーと島のことは。

### 道に迷ったら 鉄塔を探すこと

多良間島の島を旅する楽しみは、緑とトッピーと島のことは。多良間島は、緑とトッピーと島のことは。多良間島は、緑とトッピーと島のことは。

## Tarama village

日本で最も美しい村連合加盟 沖縄県多良間村

発行日:平成 30年 7月31日  
発行:多良間村役場観光課  
沖縄県宮古郡多良間村字中野 99-2  
TEL.0980-79-2260 FAX.0980-79-2664  
http://www.vill.tarama.okinawa.jp/

宮古管内の年間行事

■ 月毎のイベント

- 4月  
海開き  
サトウキビの日、モスクの日
- 5月  
黒糖の日、ゴーヤの日
- 6月  
海神祭  
土壌保全の日
- 7月  
マンゴーまつり、牛まつり  
宮古地域農林水産海岸清掃  
サニツ浜カーニバル、  
宮古水まつり
- 8月  
おきなわ食材の店登録  
漂着物アートコンクール  
パヤオまつり
- 9月  
宮国の大綱引き  
多良間村八月踊り
- 10月  
島尻のパーントゥ
- 11月  
美ぎ島グリーンネット活動  
宮古の産業まつり  
防風林の日
- 12月  
美ぎ島グリーンネット活動
- 1月  
さとうきび製糖開始
- 2月  
美ぎ島グリーンネット活動
- 3月  
多良間のうぶり



海神祭



宮古水まつり



島尻のパーントゥ



美ぎ島グリーンネット活動

漁港でのイベント風景

■ イベント情報



海神祭



海神祭



パヤオの日 マグロ解体ショー



パヤオの日 パヤオイベント



パヤオの日 カツオー一本釣り



パヤオの日 もぎくつかみ取り



漁民運動会



漁民運動会