

事業地区位置図

令和2年度 宮古管内図

令和2年度 宮古管内事業位置図 S=1:100,000

宮古島市(平良・城辺・下地・上野・伊良部)/多良間村

事業地区位置図

令和2年度 宮古管内図

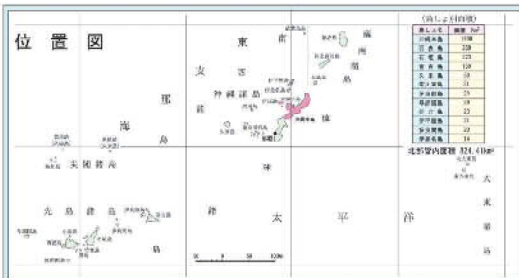


Table with 5 columns: 事業種別, 事業名, 事業地区, 事業内容, 事業期間. Lists various projects like water supply and sewerage.

Table with 5 columns: 事業種別, 事業名, 事業地区, 事業内容, 事業期間. Lists projects related to water supply and sewerage.

Table with 3 columns: 事業種別, 事業名, 事業地区. Lists projects like road construction and water supply.

Legend table for project types with symbols and color codes. Includes categories like water supply, sewerage, and road construction.

Table with 5 columns: 事業種別, 事業名, 事業地区, 事業内容, 事業期間. Lists projects like water supply and sewerage.

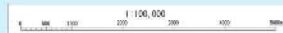
Table with 5 columns: 事業種別, 事業名, 事業地区, 事業内容, 事業期間. Lists projects like water supply and sewerage.

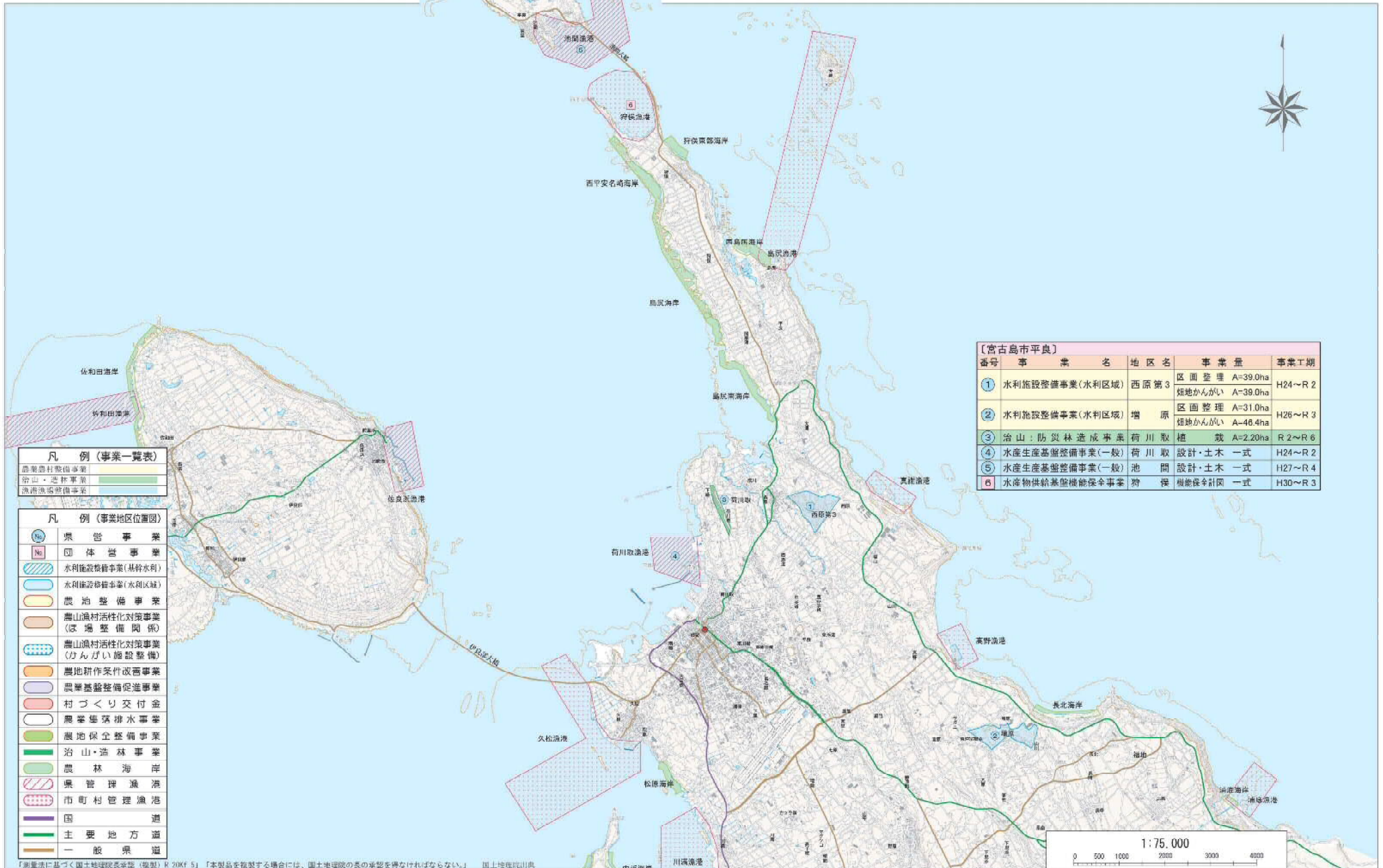
Table with 5 columns: 事業種別, 事業名, 事業地区, 事業内容, 事業期間. Lists projects like water supply and sewerage.

Table with 5 columns: 事業種別, 事業名, 事業地区, 事業内容, 事業期間. Lists projects like water supply and sewerage.

測量法に基づく国土地理院承認(複製)R.20x15 「本製品を複製する場合には、国土地理院の承認を奪なれなければならない」

国土地理院出品





凡例(事業一覧表)

	農業農村整備事業
	治山・造林事業
	漁港漁場整備事業

凡例(事業地区位置図)

	県管事業
	団体管事業
	水利施設移管事業(基幹水利)
	水利施設移管事業(水利区域)
	農地整備事業
	農山漁村活性化対策事業(区画整備関係)
	農山漁村活性化対策事業(かんがい施設整備)
	農地耕作条件改善事業
	農業基盤整備促進事業
	村づくり交付金
	農業垂落排水事業
	農地保全整備事業
	治山・造林事業
	農林海岸
	県管理漁港
	市町村管理漁港
	国道
	主要地方道
	一般県道

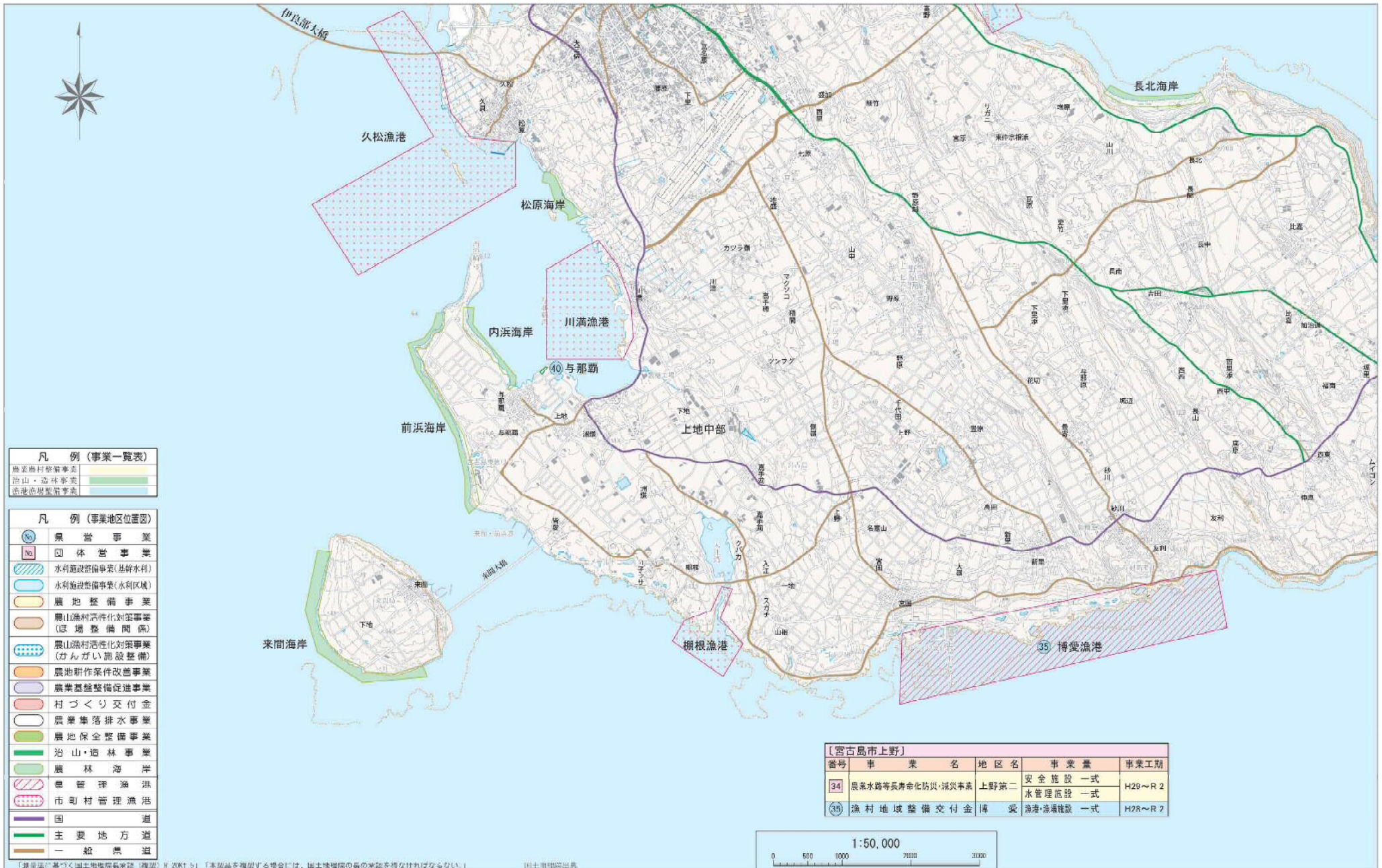
【宮古島市平良】

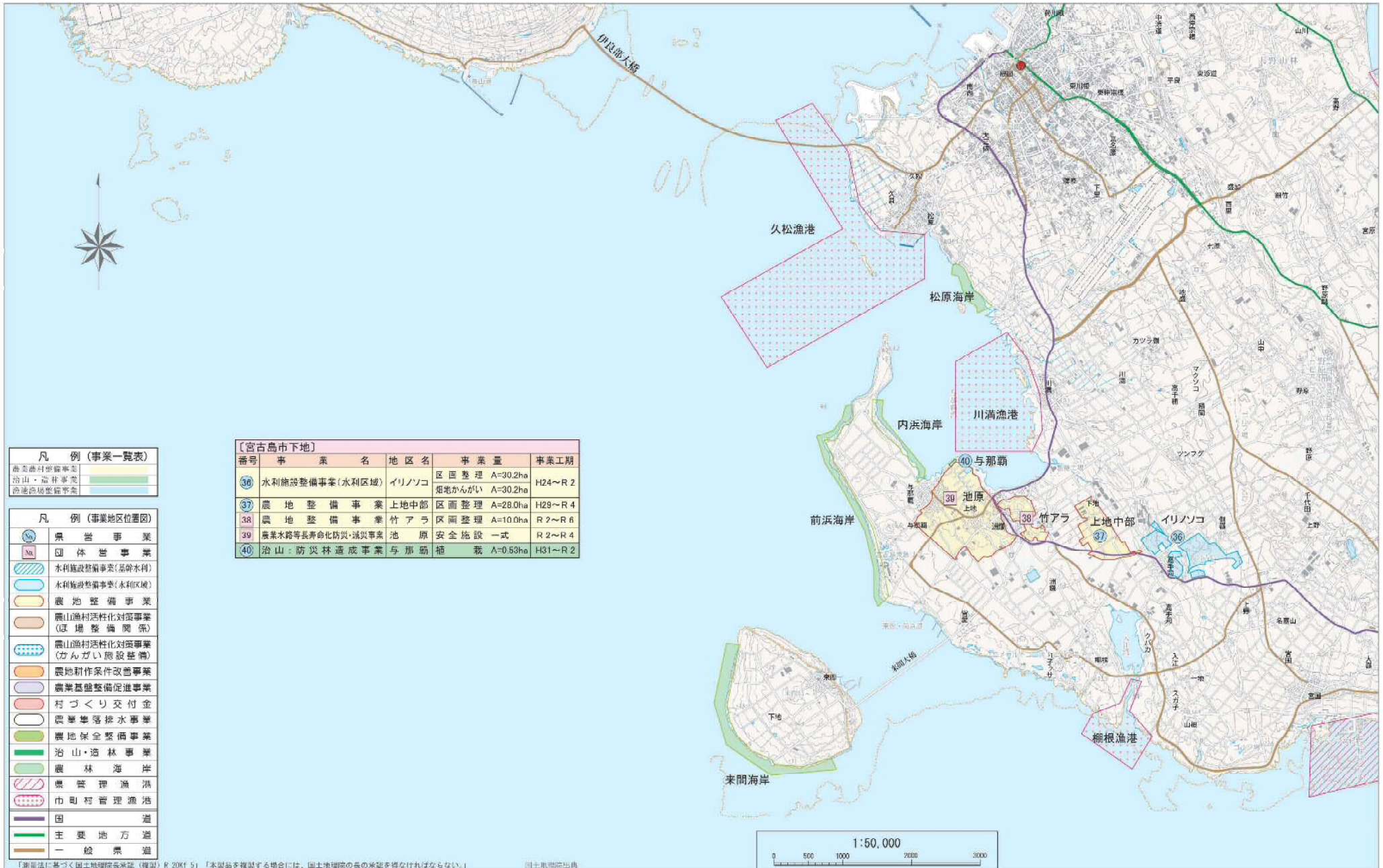
番号	事業名	地区名	事業量	事業工期
①	水利施設整備事業(水利区域)	西原第3	区画整理 A=39.0ha 埴地かんがい A=39.0ha	H24~R2
②	水利施設整備事業(水利区域)	増原	区画整理 A=31.0ha 埴地かんがい A=46.4ha	H26~R3
③	治山・防災林造成事業	荷川取	植栽 A=2.20ha	R2~R6
④	水産生産基盤整備事業(一般)	荷川取	設計・土木 一式	H24~R2
⑤	水産生産基盤整備事業(一般)	池間	設計・土木 一式	H27~R4
⑥	水産物供給基盤機能保全事業	狩換	樹齢保全計画 一式	H30~R3

「測量法に基づく国土地理院長承認(複製)R200cf.5」「本製品を複製する場合には、国土地理院の長の承認を得なければならない。」 国土地理院出版



〔宮古島市城辺〕				
番号	事業名	地区名	事業量	事業工期
7	水利施設整備事業(基幹水利)	下南	畑地かんがい A=54.1ha	H29~R3
8	水利施設整備事業(基幹水利)	真良瀬嶺	畑地かんがい A=72.0ha	H30~R4
9	水利施設整備事業(水利区域)	西新生	区画整理 A=39.5ha 畑地かんがい A=64.7ha	H23~R2
10	水利施設整備事業(水利区域)	長中	区画整理 A=59.0ha 畑地かんがい A=59.0ha	H24~R3
11	水利施設整備事業(水利区域)	福嶺南	区画整理 A=49.2ha 畑地かんがい A=49.2ha	H25~R4
12	水利施設整備事業(水利区域)	更竹	区画整理 A=36.6ha 畑地かんがい A=36.6ha	H25~R3
13	水利施設整備事業(水利区域)	福地	区画整理 A=57.1ha 畑地かんがい A=57.1ha	H25~R4
14	水利施設整備事業(水利区域)	狭間	区画整理 A=45.9ha 畑地かんがい A=45.9ha	H26~R4
15	水利施設整備事業(水利区域)	ウツラ嶺	区画整理 A=48.9ha 畑地かんがい A=48.9ha	H26~R4
16	水利施設整備事業(水利区域)	西中底原	区画整理 A=57.1ha 畑地かんがい A=86.2ha 排水路 L=1.71km	H27~R6
17	水利施設整備事業(水利区域)	上区西	区画整理 A=30.5ha 畑地かんがい A=30.5ha	H27~R4
18	農地整備事業	山底	区画整理 A=28.9ha	H26~R3
19	農地整備事業	真良瀬嶺	区画整理 A=50.4ha	H28~R4
20	農地整備事業	下南	区画整理 A=51.8ha	H28~R3
21	農地整備事業	前原	区画整理 A=55.9ha	R1~R6
22	農地整備事業	佐串川	区画整理 A=55.1ha	R2~R7
23	農地整備事業	上区東	区画整理 A=30.5ha	R2~R7
24	農地整備事業	仲原西	区画整理 A=22.5ha	H30~R4
25	農地整備事業	大牧南	区画整理 A=12.9ha	R2~R6
26	農地整備事業	砂川第2	区画整理 A=5.6ha	R2~R6
27	農業水路等長寿命化防災・減災事業	砂川第3	水管理施設 一式	R2~R4
28	農業水路等長寿命化防災・減災事業	福里第3	水管理施設 一式	R2~R4
29	農業水路等長寿命化防災・減災事業	比嘉	水管理施設 一式	H30~R2
30	農地耕作条件改善事業	西東西	区画整理 A=2.4ha 畑地かんがい A=2.4ha	H28~R2
31	農業基盤整備促進事業	与並武	区画整理 A=18.0ha 畑地かんがい A=18.0ha	H29~R3
32	農業基盤整備促進事業	後前竹	区画整理 A=9.0ha 畑地かんがい A=9.0ha	R1~R5
33	団体営農地保全整備事業	仲原	防風施設 L=627.0m	H29~R3





「測量法に基づく国土地理院院長承認(複製) R.20(1.5)」 「本製品を複製する場合には、国土地理院の長の承認を得なければなりません。」

国土地理院出版

事業地区位置図

令和2年度 宮古管内事業位置図 S=1:50,000 宮古島市(伊良部)

令和2年度 宮古管内図

〔宮古島市伊良部〕				
番号	事業名	地区名	事業量	事業工期
41	水利施設整備事業(基幹水利)	魚口	畑地かんがい A=59.3ha	R1~R5
42	農地整備事業	魚口	区画整理 A=61.6ha	H24~R2
43	農地整備事業	火山	区画整理 A=22.4ha	H30~R4
44	治山・保安林緊急改良事業	佐和田	植栽 A=0.31ha	H30~R2



「測量法に基づく国土地理院長承認(複製)R20K15」  
「本製品を複製する場合には、国土地理院の長の承認を得なければならない。」

令和2年度 宮古管内事業位置図 S=1:50,000 多良間村

事業地区位置図

令和2年度 宮古管内図

〔多良間村〕				
番号	事業名	地区名	事業量	事業工期
45	農地整備事業	カッジョウ	区画整理 A=38.3ha	H26~R4
46	農地整備事業	種子川	区画整理 A=68.2ha	R1~R7
47	農業基盤整備促進事業	迎原	区画整理 A=11.9ha	H29~R3
48	農業基盤整備促進事業	高瀬第1	区画整理 A=20.0ha	H30~R4
49	村づくり交付金	多良間第2	区画整理 集落防災安全施設 集落環境管理施設 (堆肥化施設)	H29~R3

凡例(事業一覧表)	
	農業農村整備事業
	治山・森林事業
	漁港管理整備事業

凡例(事業地区位置図)	
	県道事業
	国体道事業
	水利施設整備事業(基幹水利)
	水利施設整備事業(水利区域)
	農地整備事業
	農山漁村活性化対策事業(区画整理関係)
	農山漁村活性化対策事業(かんがい施設整備)
	農地耕作条件改善事業
	農業基盤整備促進事業
	村づくり交付金
	農業集落排水事業
	農地保全整備事業
	治山・造林事業
	農林海岸
	農管理漁港
	市町村管理漁港
	国道
	主要地方道
	一般県道



国土地理院出典