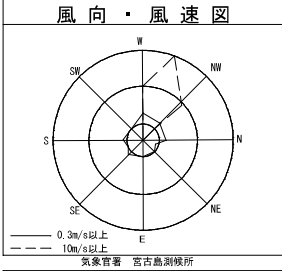
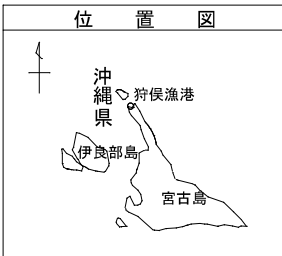


| | | | | | | | | |
|--------------|---------------|---------|-----|----|------|------|----------------|-------------------|
| 狩俣地区 狩俣漁港 | 水産物供給基盤機能保全事業 | 漁港番号 | 種別 | 所管 | 事業主体 | 管理者 | 施行場所 | 漁港区域図 1:50,000 |
| | 事業計画平面図 | 5011020 | 第1種 | 沖縄 | 宮古島市 | 宮古島市 | 沖縄県宮古島市平良字狩俣地先 | |

事業実施期間：平成30年～令和5年度



潮位図

| | |
|------------|-------|
| H. W. L | +1.80 |
| M. W. L | +1.05 |
| M. L. W. L | +0.55 |
| L. W. L | +0.10 |

凡例

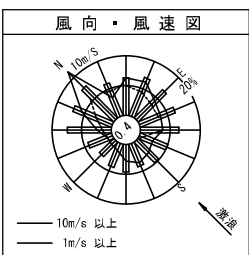
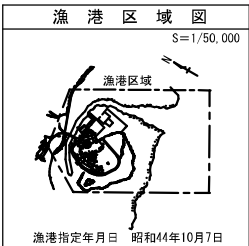
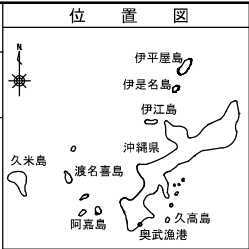
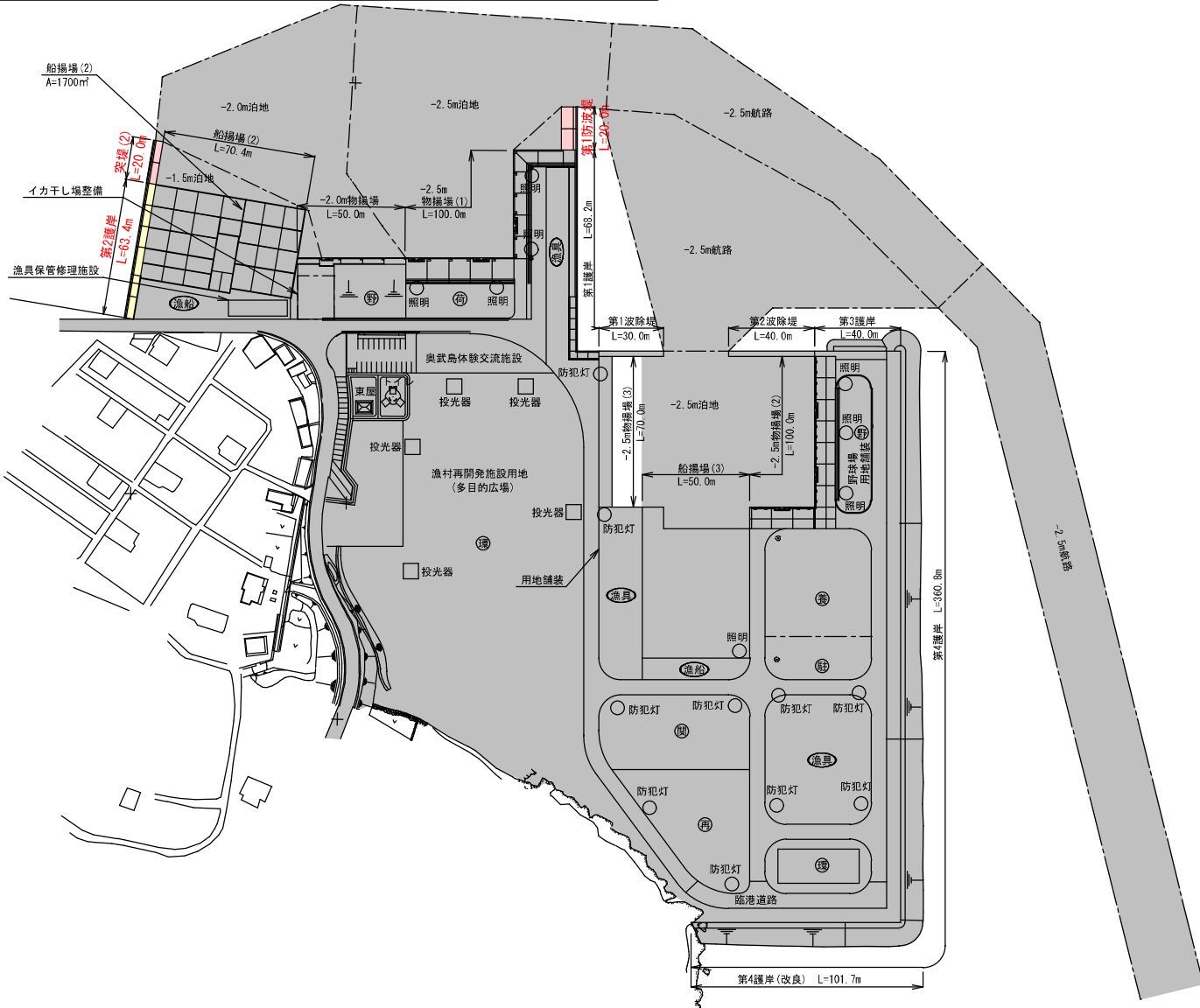
- 第1～3次漁港整備長期計画 (平成14年度～平成28年度) まで施工した施設
- 第4次漁港整備長期計画 (平成29年度～) に施工した施設のうち平成29年度、平成30年度分に施工した施設のうち令和元年度分
- 第4次漁港整備長期計画 (平成29年度～) に施工した施設のうち令和元年度分
- 令和4年度施工する施設
- 令和5年度要求分
- 令和6年度以降の計画
- その他事業により令和元年度までに施工済の施設
- その他事業により令和6年度以降計画



水産物供給基盤機能保全事業
奥武漁港整備計画平面図

| | | | | | |
|---------|-----|----|------|-----|-------------|
| 漁港番号 | 種別 | 所管 | 事業主体 | 管理者 | 施工場所 |
| 5010200 | 第1種 | 沖縄 | 南城市 | 南城市 | 沖縄県南城市玉城字奥武 |

事業実施期間：令和3年～令和5年度



潮位図

| | |
|-------------|-------|
| H. W. L. | +2.10 |
| M. L. W. L. | +0.55 |
| L. W. L. | +0.05 |

凡例

- 第1～3次漁港整備長期計画(平成14年度～平成29年度)に施工した施設
- 第4次漁港整備長期計画(平成30年度～)に施工した施設のうち平成30～令和2年度分
- 第4次漁港整備長期計画(平成30年度～)に施工した施設のうち令和年度分
- 令和4年度施工する施設
- 令和5年度差込分
- 令和6年度以降に施工予定の施設
- その他の事業により令和4年度までに施工済みの施設
- その他の事業による令和5年度以降計画

