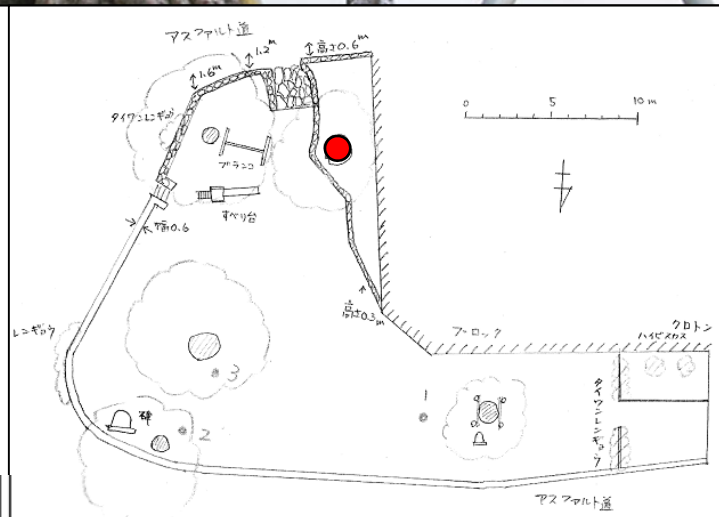


波平アシビナーのガジュマル(4)



樹種名	ガジュマル	科名	クワ科	方言名	ガジュマル	学名	<i>Ficus microcarpa</i> L.f.					
形状・寸法	樹高 9.7 m	胸高周囲 3 m	根本周囲 3.5 m	樹幹占有面積 26 m ²								
	枝下高 2.6 m	枝張 東 10.6 m	西 4.9 m	南 9.2 m	北 8.7 m	最大樹冠幅 219 m						
通称	アシビナーのガジュマル		樹齢 50 年(推定)	所有者	1 国 2 県 3 市町村 ④ その他公有 5 社寺 6 個人 7 会社 8 その他民有 9 不明 備考:平安座自治会所有							
所在地	読谷村字波平18-1			状況	① 単木 2 樹叢中 3 樹林中 4 その他							
立地場所	① 公園 2 庭園 3 個人の庭・屋敷 4 公共施設 5 学校 6 神社寺院 7 拝所 8 市街地 9 街路 10 その他			気象条件	月	1月	2月	3月	4月	5月	6月	
保護制度	1 国指定天然記念物 2 県指定天然記念物 3 市町村指定天然記念物 4 景観重要樹木 5 保存樹 6 名木 7 その他 ⑧ なし				(最寄りのア メダスター)	平均気温(°C)	16.8	17.9	18.4	20.9	23.6	26.9
	周囲の状況	1 樹林 a 大面積山林 b 小面積山林 2 芝地 3 耕地 ④ 建物の間 ⑤ 道路 6 河川 7 湖沼 8 その他 ()				降水量(mm)	36.5	55	51.5	36.5	66.5	117.5
土地傾斜		① 平坦(0~5°) 2 緩(5~15°) 3 中(15~30°) 4 急(30~45°) 傾斜方向:			地点:那覇	平均風速	5.0	5.4	5.6	5.1	4.9	5.1
	土壌	1 堆積土 2 切り土 ③ 盛土 4 客土 5 その他 ()				風向	NNW	N	SW	ESE	S	SSW
基岩・母材					2014年	月	7月	8月	9月	10月	11月	12月
	地形	1 山地 2 丘陵地 ③ 台地 4 平地 5 尾根 6 中腹 7 谷 8 窪窪 9 カスト 10 埋め立て地 ⑪ 海岸段丘 12 その他				平均気温(°C)	29.3	28.7	28.8	25.4	22.6	17.6
土性		1 砂壤土:大部分が砂で僅かに粘土を感じる ② 壤土:砂と粘土が半々 3 埴壤土:大部分粘土で僅かに砂を感じる 4 埴土:ほとんど砂を感じない			周辺根元の 状況	降水量(mm)	212.0	70.5	36.5	252	30	34.5
	根元及び周 囲の植生	草本 1 密生 ② 疎 3 なし 低木 1 密生 2 疎 ③ なし				周辺樹木と の関係	平均風速	6.3	4.6	4.2	6.7	5.1
管理状況					潮風の影響		風向	SE	SW	SSE	ENE	NNE
	過去の治療歴 と内容					日照条件	年平均気温	23.1 °C		最高気温	33.9 °C	
故事来歴					周辺樹木の 影響		年降水量	2584.5 mm		最低気温	10.6 °C	
	視認性					周辺根元の 状況	1 なし ② ややある 3 ある 4 やや強く受ける 5 強く受ける(特記)					
特記事項					周辺樹木と の関係		日照条件	① 良い 2 普通 3 やや不良 4 不良				
						1 なし 2 わずかにある ③ ある 4 かなりある 5 深刻((状況))						
				1 土壌の固結がなくきわめて良好 2 固結はあまりなく概ね良好 ③ 固結している ④ 踏圧あり b 踏圧なし								
					1 影響なし 2 僅かに影響を受けている ③ かなり影響を受けている 4 深刻な影響を受けている							

管理状況	1 柵 a 有 ② 無 (有の場合の高さ m、材質() 柵内面積 (m ²) 設置年 2 支柱 a 有 ② 無 3 剪定 a 強 ② 弱 c 無 d 枝折等の都度処理 4 施肥 a 有 b 無 (有の場合 回数 種類) 5 薬剤散布 a 有 b 無 (有の場合 回数 種類) 6 解説板 a 有 ② 無 7 避雷針 a 有 ② 無 8 定期的な草刈・掃除 ③ 有 b 無 9 その他
過去の治療歴 と内容	
故事来歴	1 無 2 信仰対象 3 禁忌(タブー) 4 祭事 a 有 b 無 5 いわれの内容 6 不明
視認性	1 遠方からも目立つ ② 近くに行けば見える 3 直前まで見えない 4 敷地内にはいるとよく見える 5 敷地内に入っても見えない (理由)
特記事項	1 動物生息 a 有 ② 無 (有の場合動物の種類) 2 着生植物 ③ 有 b 無 (有の場合植物の種類 オオタニワタリ) 3 見学・参観者 a 有 b 無 (有の場合その数) 4 その他 生徒・父兄等

地上部の衰退度判定（認定番号13-4）

評価項目	評価基準				
	0	1	2	3	4
1 樹勢	旺盛な生育状況を示し被害が全く見えない	幾分影響を受けているが、あまり目立たない	異常が明らかに認められる	生育状況が極めて劣悪である	殆ど枯死
2 樹形	自然樹形を保っている	若干の乱れはあるが、自然樹形に近い	自然樹形の崩壊がかなり進んでいる	自然樹形がほぼ崩壊し、奇形化している	ほとんど完全に崩壊
3 枝の伸長量	正常	幾分少ないが、目立たない	枝は短くなり、細い	枝は極度の短小、ショウガ状の節間がある	下からの萌芽枝のみ僅かに生長
4 梢や上枝の先端の枯損	なし	少しあるが目立たない	かなり多い	著しく多い	梢端がない
5 下枝の先端の枯損	なし	少しあるが目立たない	かなり多い、切断が目立つ	著しく多い、大きな切断がある	ほとんど健全な枝端がない
6 大枝・幹の損傷	なし	少しあるが回復している	かなり目立つ	著しく目立つ大きく切断されている	大枝・幹の上半分がかけている
7 枝葉の密度	枝と葉の密度のバランスが取れている	0に比べてやや劣る	やや疎	枯死が多く葉の発生が少なく、著しく疎	ほとんど枝葉がない
8 葉の大きさ	葉が全て十分な大きさ	所々に小さい葉がある	完全にやや小さい	全体に著しく小さい	僅かな葉しかなく、それも小さい
9 樹皮の傷	傷はほとんどなし	穿孔・傷が少しあるがあまり目立たない	古傷がある	傷からの腐朽が著しい	大きな空洞、剥がれがある
10 樹皮の新陳代謝	樹皮は新鮮な色をしていて新陳代謝が活発	普通	樹皮に活力がない	著しく活力がない	樹皮の大部分が枯死
11 胴吹き・ひこばえ	枝は量が多く胴吹きひこばえもない	枝葉量が多いが胴吹き又はひこばえもある	枝葉量が少なく胴吹きひこばえがある	枝葉量が極めて少なく、胴吹きひこばえが多い	枝葉量が極めて少なく胴吹き、ひこばえも少ない

衰退度 = 各項目の評価値の合計 / 11 (評価項目) = 0.64

衰退度判定基準

衰退度区分	I	II	III	IV	V
		0.8未満 良	0.8~1.6未満 やや不良	1.6~2.4未満 不良	2.4~3.2未満 著しく不良



倒木・枝折れ等危険度判定

項目	判定			
	安全	可能性あり	可能性高い	明らかに危険
通行者・建物等との位置関係	○			
根返り	○			
幹折れ	○			
大枝折れ	○			
中・小枝落下		○		
幹の傾斜の増大	○			
その他()				

土壤調査結果 (認定番号 13-4)

層位	土壤色	深さ	構造	土性	pH	EC(dS/m)
I	10YR4/6	0-6	-	壤土	8.1	1.18
II	7.5YR5/6	6-21	-	埴壤土		
III	7.5YR5/6	21-30	-	埴壤土		

土壤貫入量結果



アシビナーのガジマル

部位	所見	対応
土壌	・表層は踏圧を受けて固結している。	・周辺への立入制限を検討する。
根	・北側高さ 10cm の箇所に見られるイチジクカミキリの食害痕から不定根の発生が見られる。	・不定根の育成・養生を検討する。
	・露出根の樹皮が踏み付けにより損傷を受けている。	・周辺への立入り制限を検討する。
幹	・東面 80cm に開口空洞が2箇所見られる。深さは左側 20cm、右側 30cm 以上。 ・イチジクカミキリの脱出孔が西側 20cm、280cm、北側 100cm、東側 80cm、260cm で確認。	・外科的処置を検討する。
枝	・枝の混み合いが著しい。	・不要枝の切りすかし剪定を検討する。
	・交差枝に枝通しの擦れによる傷が見られる。	・力学的に弱い枝を剪定し、切口へ殺菌癒合剤の塗布を検討する。
葉	・正常～所々やや小さい	・無し
	・オキナワイチモンジハムシによる新芽の食害が散見される。	・定期的に観察することが望ましい。
備考	・記念樹(樹齢 50 年)	

