

# I 沖縄県の概況

本県は、南西諸島の南半分に位置し、およそ北緯 24 度から 28 度、東経 122 度から 132 度まで、距離にして南北約 400 km、東西約 1,000 km に及ぶ広大な海域に散在する大小 160 の島しょ（うち有人島 47）から構成されており、本土と東南アジアのほぼ中間に位置し「亜熱帯海洋性気候」と称される自然的、地理的特性を有している。

県土の総面積は、2,282.15 km<sup>2</sup>（令和 3 年 10 月 1 日現在）で、国土総面積 377,974.63 km<sup>2</sup> の 0.6% となっており、全国第 44 位である。

## 人 口(令和 3 年 12 月 1 日現在)

総人口	1,468,983 人
男性	723,373 人
女性	745,610 人
総世帯数	623,804 世帯

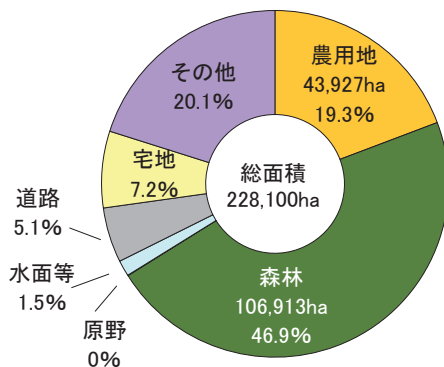
資料：沖縄県統計課「沖縄県の推計人口」

## 気 候(令和 3 年那覇市)

平均気温	23.6℃
最高気温	33.5℃
最低気温	9.7℃
降水量	2,485mm
日照時間	1,867時間

資料：気象庁（気象庁ホームページ）

## 土地利用区別の現況(令和元年)

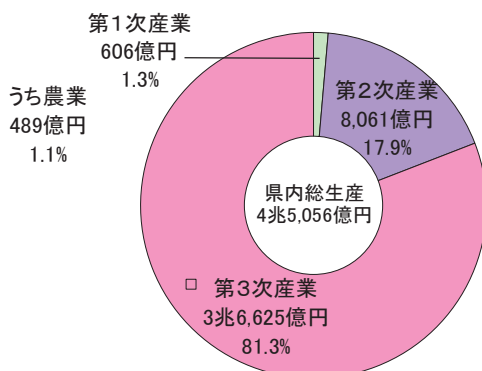


資料：沖縄県県土・跡地利用対策課資料

## 那覇からの距離

札幌	2,244km
東京	1,552km
名古屋	1,328km
大阪	1,202km
福岡	860km
鹿児島	655km
台湾(台北)	633km
香港	1,438km
上海	835km
ソウル	1,260km
マニラ	1,470km
シンガポール	3,742km

## 県内総生産(平成 30 年度)

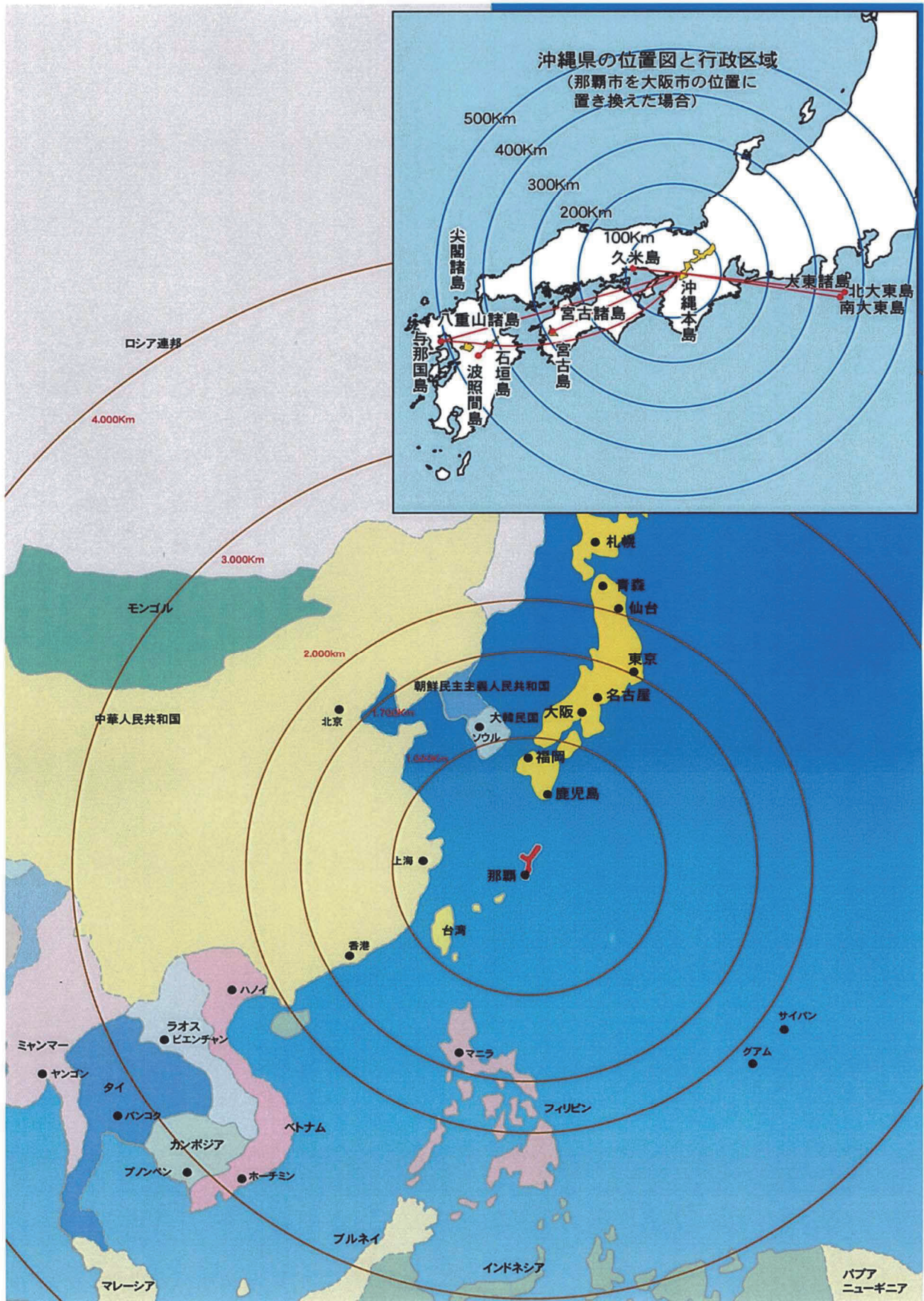


資料：沖縄県統計課「平成 30 年度県民経済計算」

注：控除項目を含むため、合計と内訳は一致しない

資料：沖縄県県土・跡地利用対策課「おきなわの土地」

# 沖縄県位置図



I 沖縄県の概要

II 沖縄21世紀農林水産業振興計画

III 沖縄県の農業

IV 沖縄県の森林・林業

V 沖縄県の水産業

VI 沖農林水産部予算の概要(当初予算)

VII 沖農林水産部関係団体名

# 沖縄県の主な土壌

土 壤	土 性	分布割合	主 要 作 物	備 考
国頭マーヅ	酸性	55.1%	さとうきび・パイナップル・果樹	南北大東島の島尻マーヅは強酸性であり、国頭マーヅの性質をもっている。
島尻マーヅ	弱アルカリ性	27.4%	さとうきび・野菜	
ジャーガル	弱アルカリ性	8.0%	さとうきび・野菜	伊是名では、母材が国頭マーヅと同じであるが、アルカリ性を示し、島尻マーヅの性質をもっている。
沖積土壌		9.5%	水稲	

出典：「よみがえれ土」

