

農山漁村地域整備計画（変更）

令和6年4月公表

<p>計画の名称</p> <p style="text-align: center;">きめ細やかな農業農村整備プロジェクト</p>										
<p>計画策定主体</p> <p>沖縄県</p>										
<p>対象市町村</p> <p>31市町村（国頭村、東村、大宜味村、今帰仁村、本部町、名護市、恩納村、宜野座村、金武町、伊平屋村、伊是名村、伊江村、うるま市、読谷村、沖縄市、中城村、北中城村、南城市、八重瀬町、糸満市、南風原町、豊見城市、久米島町、渡名喜村、北大東村、南大東村、宮古島市、多良間村、石垣市、竹富町、与那国町）</p>										
<p>計画の期間</p> <p>令和4年度～令和8年度（5年間）</p>										
<p>計画の目標</p> <p><u>1. 地域の現状</u> 沖縄県は亜熱帯性気候に属し、台風の常襲や有機物が乏しく保水性が低い土壌のため、毎年のように侵食や干ばつ等の被害を受ける特殊条件の中、畑作を中心とした農業を展開している。</p> <p><u>2. 抱えている課題</u> 昭和47年の本土復帰以降、農業生産基盤の整備が進められてきたが、離島を中心とした整備の遅れにより、農家所得の向上が図られていない地域も多い。また、これまでに整備した施設の適切な機能維持を図っていく必要がある。 農地からの耕土流出が著しく、周辺環境及び営農に支障をきたしている。 農家の高齢化、後継者不足等により農村の活力低下が懸念されている。</p> <p><u>3. 取り組むべき対策</u> 亜熱帯特性等を生かした持続可能な農林水産業の振興を図るため、亜熱帯・島しょ性の地域特性に適合する農業生産基盤の整備や保安全管理を推進するとともに、生活環境基盤の整備や赤土等流出防止対策に取り組み、魅力と活力ある農村地域の振興を推進する。</p> <p><u>4. それによって達成しようとする目標</u> 農業生産額・農家所得の向上、地域が有する多面的機能の維持・発揮や定住の促進、環境に配慮した持続可能な農業の推進を目標とする。</p>										
<p>定量的指標</p> <p>上記の計画の目標に対する定量的指標は以下のとおりとする。</p> <table border="0"><tr><td>①農業生産基盤整備の強化(優良農地の確保)</td><td>約800 ha</td></tr><tr><td>②農地及び農業用施設の保全強化(優良農地の保全)</td><td>約800 ha</td></tr><tr><td>③生活環境基盤の強化(集落排水処理人口の向上)</td><td>約5,400 人</td></tr><tr><td>④生活環境基盤の強化(定住化促進に向けた環境基盤整備)</td><td>約10 集落</td></tr><tr><td>⑤美ら海・農業の推進(赤土等流出防止対策)</td><td>約400 ha</td></tr></table>	①農業生産基盤整備の強化(優良農地の確保)	約800 ha	②農地及び農業用施設の保全強化(優良農地の保全)	約800 ha	③生活環境基盤の強化(集落排水処理人口の向上)	約5,400 人	④生活環境基盤の強化(定住化促進に向けた環境基盤整備)	約10 集落	⑤美ら海・農業の推進(赤土等流出防止対策)	約400 ha
①農業生産基盤整備の強化(優良農地の確保)	約800 ha									
②農地及び農業用施設の保全強化(優良農地の保全)	約800 ha									
③生活環境基盤の強化(集落排水処理人口の向上)	約5,400 人									
④生活環境基盤の強化(定住化促進に向けた環境基盤整備)	約10 集落									
⑤美ら海・農業の推進(赤土等流出防止対策)	約400 ha									
<p>対象事業</p> <p>※別添一覧表参照</p>										

事業名	地区名	事業主体名	工期	総事業費	うち整備計画期間内総事業費	主な事業内容等
農地整備事業				3,150,132	2,373,187	
(経営体育成型)	与那良原	沖縄県	H25 ~ R5	21,900	5,366	育成ソフト
(保全対策型)	石垣(2期)	沖縄県	R1 ~ R7	671,932	349,898	農道工一式
(保全対策型)	奥間第2	国頭村	R2 ~ R4	123,500	50,000	農道工一式
(保全対策型)	幸喜	名護市	R2 ~ R6	544,800	490,525	農道工一式
(保全対策型)	伊芸・屋嘉	金武町	R3 ~ R7	569,000	387,833	農道工一式
(保全対策型)	登野城	石垣市	R3 ~ R7	675,000	499,565	農道工一式
(保全対策型)	伊是名東部	伊是名村	R4 ~ R8	365,000	361,000	農道工一式
(保全対策型)	東村	東村	R4 ~ R6	179,000	229,000	農道工一式
農業基盤整備促進事業				16,024,777	9,127,535	
(農業基盤整備促進事業)	西部西	伊江村	H29 ~ R4	594,846	82,000	農業用排水施設一式
(農業基盤整備促進事業)	幸地第1	南大東村	H29 ~ R7	455,800	123,491	区画整理一式
(農業基盤整備促進事業)	与並武	宮古島市	H29 ~ R5	969,137	153,442	区画整理一式
(農業基盤整備促進事業)	迎原	多良間村	H29 ~ R7	369,000	86,237	区画整理一式
(農業基盤整備促進事業)	伊野田南	石垣市	H29 ~ R6	992,800	282,000	区画整理一式
(農業基盤整備促進事業)	松田	宜野座村	H30 ~ R5	453,660	105,980	区画整理一式
(農業基盤整備促進事業)	安谷屋第2	北中城村	H30 ~ R7	664,248	281,748	畑かん一式
(農業基盤整備促進事業)	高瀬第1	多良間村	H30 ~ R7	550,000	150,427	区画整理一式
(農業基盤整備促進事業)	読谷第1	沖縄県	R1 ~ R7	327,000	250,000	防風施設一式
(農業基盤整備促進事業)	後前竹	宮古島市	R1 ~ R7	775,120	365,264	区画整理一式
(農業基盤整備促進事業)	大野	石垣市	R1 ~ R9	950,400	456,391	区画整理一式
(農業基盤整備促進事業)	具志川	うるま市	R2 ~ R8	537,766	481,569	畑かん一式
(農業基盤整備促進事業)	宜次	八重瀬町	R3 ~ R7	337,000	288,090	農業用排水施設一式
(農業基盤整備促進事業)	大神	多良間村	R3 ~ R7	591,000	558,000	区画整理一式
(農業基盤整備促進事業)	具志堅	本部町	R3 ~ R8	538,000	405,500	農業用排水施設一式
(農業基盤整備促進事業)	内喜納	沖縄市	R3 ~ R7	255,000	229,480	畑かん一式
(農業基盤整備促進事業)	幸地第2	南大東村	R3 ~ R7	1,099,000	983,023	区画整理一式
(農業基盤整備促進事業)	押川	沖縄県	R4 ~ R9	554,000	431,293	農業用排水施設一式 農道工一式
(農業基盤整備促進事業)	東	北大東村	R4 ~ R8	700,000	700,000	区画整理一式
(農業基盤整備促進事業)	高瀬第2	多良間村	R4 ~ R8	717,000	717,000	区画整理一式
(農業基盤整備促進事業)	大工又	大宜味村	R5 ~ R8	245,000	245,000	畑かん一式
(農業基盤整備促進事業)	幕上第5	南大東村	R5 ~ R11	705,000	306,000	区画整理一式
(農業基盤整備促進事業)	幕内	北大東村	R5 ~ R9	154,000	130,332	区画整理一式
(農業基盤整備促進事業)	北大東	北大東村	R5 ~ R7	222,000	222,000	農業用排水施設一式
(農業基盤整備促進事業)	伊計第1	沖縄県	R6 ~ R10	1,119,000	426,370	農業用排水施設一式
(農業基盤整備促進事業)	比地	国頭村	R6 ~ R10	424,000	237,066	農業用排水施設一式
(農業基盤整備促進事業)	アキナ	伊江村	R6 ~ R10	525,000	291,500	農業用排水施設一式
(農業基盤整備促進事業)	池之沢	北大東村	R6 ~ R9	200,000	138,332	農道工一式
農業農村整備実施計画策定事業				289,598	289,598	
(実施計画策定)	ミナト・ヨサン原	沖縄県	R4 ~ R4	8,290	8,290	実施計画策定

事業名	地区名	事業主体名	工期	総事業費	うち整備計画期間内総事業費	主な事業内容等
(実施計画策定)	磯辺第1-1	沖縄県	R4 ~ R4	14,000	14,000	実施計画策定
(実施計画策定)	深底	沖縄県	R5 ~ R5	11,308	11,308	実施計画策定
(実施計画策定)	田嘉里	大宜味村	R4 ~ R4	10,300	10,300	実施計画策定
(実施計画策定)	高嶺	糸満市	R4 ~ R4	10,500	10,500	実施計画策定
(実施計画策定)	阿波利真	沖縄県土地改良事業団体連合会	R4 ~ R4	15,700	15,700	実施計画策定
(実施計画策定)	平野・平久保第2	沖縄県土地改良事業団体連合会	R4 ~ R4	18,600	18,600	実施計画策定
(実施計画策定)	大川第1	沖縄県土地改良事業団体連合会	R4 ~ R4	1,400	1,400	実施計画策定
(実施計画策定)	クビリ原	伊江村	R5 ~ R5	10,300	10,300	実施計画策定
(実施計画策定)	平喜名左岸	石垣市	R5 ~ R5	5,200	5,200	実施計画策定
(実施計画策定)	喜屋武	糸満市	R5 ~ R5	13,420	13,420	実施計画策定
(実施計画策定)	上地長山	宮古島市	R5 ~ R5	22,880	22,880	実施計画策定
(実施計画策定)	高六南	多良間村	R5 ~ R5	13,200	13,200	実施計画策定
(実施計画策定)	大川第2	石垣島土地改良区	R5 ~ R5	2,600	2,600	実施計画策定
(実施計画策定)	天仁屋	名護市	R6 ~ R6	12,800	12,800	実施計画策定
(実施計画策定)	平安座	南大東村	R6 ~ R6	14,600	14,600	実施計画策定
(実施計画策定)	竹アヲ第2	宮古島市	R6 ~ R6	19,000	19,000	実施計画策定
(実施計画策定)	野原越	宮古島市	R6 ~ R6	27,000	27,000	実施計画策定
(実施計画策定)	宮堂	宮古島市	R6 ~ R6	14,000	14,000	実施計画策定
(実施計画策定)	久宇良第2	石垣市	R6 ~ R6	5,600	5,600	実施計画策定
(実施計画策定)	上原第1	石垣島土地改良区	R6 ~ R6	2,700	2,700	実施計画策定
(実施計画策定)	大川第4	石垣島土地改良区	R6 ~ R6	2,000	2,000	実施計画策定
(実施計画策定)	平久保	石垣市	R6 ~ R6	22,700	22,700	実施計画策定
(実施計画策定)	平野	石垣市	R6 ~ R6	11,500	11,500	実施計画策定
水利施設整備事業				40,702,008	11,742,459	
(基幹水利施設整備型)	北振	沖縄県	H20 ~ R4	3,196,000	26,900	畑かん一式
(基幹水利施設整備型)	銭田	沖縄県	H21 ~ R10	2,792,900	558,985	排水路一式
(基幹水利施設整備型)	伊平屋北部2期	沖縄県	H22 ~ R6	2,055,545	136,429	畑かん一式
(基幹水利施設整備型)	幕内3期	沖縄県	H22 ~ R6	2,596,300	327,533	畑かん一式
(基幹水利施設整備型)	旧東第2	沖縄県	H23 ~ R5	2,854,630	351,174	貯水池工一式
(基幹水利施設整備型)	津堅	沖縄県	H25 ~ R9	3,277,100	1,019,004	畑かん一式
(基幹水利施設整備型)	中山・志堅原	沖縄県	H26 ~ R9	1,510,900	514,000	畑かん一式
(基幹水利施設整備型)	上原1期	沖縄県	H26 ~ R7	700,905	595,350	畑かん一式
(基幹水利施設整備型)	南振	沖縄県	H27 ~ R6	977,300	219,322	畑かん一式
(基幹水利施設整備型)	雄樋川2期	沖縄県	H27 ~ R8	2,681,200	1,568,417	畑かん一式
(基幹水利施設整備型)	城間第2	沖縄県	R2 ~ R9	2,765,500	1,532,600	貯水池工一式
(基幹水利施設保全型)	本島中部第1	沖縄県	R1 ~ R7	637,900	396,737	機能保全対策一式
(基幹水利施設保全型)	具志川南部	沖縄県	R1 ~ R7	329,000	89,832	機能保全対策一式
(基幹水利施設保全型)	南部	沖縄県	R1 ~ R6	114,000	27,270	保全計画策定
(基幹水利施設保全型)	波照間第2	沖縄県	R6 ~ R6	34,000	34,000	保全計画策定
(地域農業水利施設保全型)	与勝	うるま市与勝地下ダム土地改良区	R4 ~ R4	3,000	3,000	緊急工事一式

単位：千円

事業名	地区名	事業 主体名	工期	総事業費	うち整備計画 期間内総事業費	主な事業内容等
(地域農業水利施設保全型)	沖縄本島南部	沖縄本島南部土地改良区	R4 ~ R4	1,000	1,000	緊急工事一式
(地域農業水利施設保全型)	宮古島	宮古土地改良区	R4 ~ R4	35,000	35,000	緊急工事一式
(地域農業水利施設保全型)	石垣	石垣島土地改良区	R4 ~ R4	30,000	30,000	緊急工事一式
(地域農業水利施設保全型)	与勝	うるま市与勝地下ダム土地改良区	R5 ~ R5	2,000	2,000	緊急工事一式
(地域農業水利施設保全型)	沖縄本島南部	沖縄本島南部土地改良区	R5 ~ R5	1,000	1,000	緊急工事一式
(地域農業水利施設保全型)	宮古島	宮古土地改良区	R5 ~ R5	35,000	35,000	緊急工事一式
(地域農業水利施設保全型)	石垣	石垣島土地改良区	R5 ~ R5	30,000	30,000	緊急工事一式
(地域農業水利施設保全型)	伊是名	伊是名土地改良区	R6 ~ R6	2,000	2,000	緊急工事一式
(地域農業水利施設保全型)	羽地大川	羽地大川土地改良区	R6 ~ R6	4,000	4,000	緊急工事一式
(地域農業水利施設保全型)	今帰仁西	今帰仁村	R6 ~ R6	5,000	5,000	緊急工事一式
(地域農業水利施設保全型)	宜野座	宜野座村	R6 ~ R6	5,000	5,000	緊急工事一式
(地域農業水利施設保全型)	与勝	うるま市与勝地下ダム土地改良区	R6 ~ R6	3,000	3,000	緊急工事一式
(地域農業水利施設保全型)	長浜川	長浜川土地改良区	R6 ~ R6	7,000	7,000	緊急工事一式
(地域農業水利施設保全型)	沖縄本島南部	沖縄本島南部土地改良区	R6 ~ R6	2,000	2,000	緊急工事一式
(地域農業水利施設保全型)	宮古島	宮古土地改良区	R6 ~ R6	50,000	50,000	緊急工事一式
(地域農業水利施設保全型)	石垣	石垣島土地改良区	R6 ~ R6	35,000	35,000	緊急工事一式
(畑地帯支援型)	吉富	沖縄県	H20 ~ R7	2,283,370	534,010	貯水池工一式
(畑地帯支援型)	南帆安	沖縄県	H23 ~ R7	3,126,111	451,436	区画整理一式
(畑地帯支援型)	カッショウ	沖縄県	H26 ~ R4	1,173,800	66,316	区画整理一式
(畑地帯支援型)	島仲	沖縄県	H26 ~ R5	1,738,100	2,000	区画整理一式
(畑地帯育成型)	種子川	沖縄県	R1 ~ R5	1,013,147	423,948	区画整理一式
(畑地帯育成型)	種子川	沖縄県	R1 ~ R3	400		育成ソフト
(畑地帯育成型)	瀬名波	沖縄県	R2 ~ R8	2,195,000	1,375,600	区画整理・農業用排水一式
(畑地帯育成型)	瀬名波	瀬名波土地改良区	R2 ~ R10	46,900	5,500	育成ソフト
(畑地帯育成型)	南風田	沖縄県	R4 ~ R10	2,227,000	1,234,596	区画整理一式
(畑地帯育成型)	南風田	竹富町	R4 ~ R13	125,000	1,500	育成ソフト
農地防災事業				10,213,470	2,968,719	
(農地保全整備事業)	旧幕下第5	沖縄県	H23 ~ R7	2,233,600	460,292	排水路工一式・ほ場整備工一式
(農地保全整備事業)	みやらがわ第5(1期)	沖縄県	H25 ~ R4	209,200	6,415	防風施設一式
(農地保全整備事業)	みやらがわ第6	沖縄県	H26 ~ R5	243,245	34,760	防風施設一式
(農地保全整備事業)	川原	沖縄県	H27 ~ R6	1,333,200	350,846	排水路工一式・畑かん工一式
(農地保全整備事業)	田名東部	伊平屋村	H27 ~ R6	492,142	71,806	防風施設一式
(農地保全整備事業)	東江上第1	伊江村	H27 ~ R5	531,542	131,672	防風施設一式
(農地保全整備事業)	大里	沖縄県	H28 ~ R7	485,300	244,180	排水路工一式
(農地保全整備事業)	星野	沖縄県	H28 ~ R7	1,810,000	729,674	排水路工一式・ほ場整備工一式
(農地保全整備事業)	東江上第2	伊江村	H29 ~ R7	474,561	128,122	防風施設一式
(ため池等整備事業)	谷川	沖縄県	H23 ~ R5	910,000	30,000	堤体工一式
(ため池等整備事業)	真喜屋	沖縄県	H25 ~ R8	1,082,000	419,872	土砂崩壊防止工一式
(ため池等整備事業)	伊豆味	本部町	R1 ~ R6	126,000	78,400	護岸工一式
(ため池等整備事業)	知念安間原	南城市	R4 ~ R6	68,710	68,710	門型式抑止杭工一式

単位：千円

事業名	地区名	事業主体名	工期	総事業費	うち整備計画期間内総事業費	主な事業内容等
(ため池等整備事業)	友寄・宜次	八重瀬町	R4 ～ R7	191,000	191,000	法面崩壊対策工一式
(ため池等整備・実施計画策定)	宮城	東村	R4 ～ R4	4,070	4,070	実施計画策定
(ため池等整備・実施計画策定)	石川前田第2	沖縄県土地改良事業団体連合会	R4 ～ R4	8,400	8,400	実施計画策定
(ため池等整備・実施計画策定)	中山	沖縄県土地改良事業団体連合会	R5 ～ R5	10,500	10,500	実施計画策定
水質保全対策事業				8,469,223	3,229,148	
(水質保全対策)	真栄平	沖縄県	H22 ～ R6	1,213,150	116,826	勾配抑制工一式
(水質保全対策)	糸満市第4	沖縄県	H24 ～ R7	1,501,554	340,549	沈砂池工一式
(水質保全対策)	宜野座村第5	沖縄県	H25 ～ R4	681,034	66,000	勾配抑制工一式
(水質保全対策)	新川第4	沖縄県	H25 ～ R8	1,099,000	463,924	排水路工一式
(水質保全対策)	伊是名村第2	沖縄県	H27 ～ R6	1,179,285	353,269	沈砂池工一式
(水質保全対策)	宜野座村第6	沖縄県	R2 ～ R9	769,700	675,680	勾配抑制工一式
(水質保全対策)	清水第1	久米島町	R1 ～ R7	600,000	311,000	排水路工一式
(水質保全対策)	清水第2	久米島町	R2 ～ R8	663,500	493,500	沈砂池工一式
(水質保全対策)	大保	沖縄県	R3 ～ R10	762,000	408,400	勾配抑制工一式
農業集落排水事業				27,524,553	14,961,231	
(農業集落排水・実施計画策定)	雄樋川	八重瀬町	R5 ～ R5	4,950	4,950	実施計画策定
(農業集落排水事業)	米須	糸満市	H25 ～ R7	5,150,748	701,397	農業集落排水施設整備
(農業集落排水事業)	恩納第2	恩納村	H27 ～ R10	5,507,073	1,996,580	農業集落排水施設整備
(農業集落排水事業)	知念西部	南城市	H30 ～ R5	568,881	176,281	農業集落排水施設整備(機能強化・更新)
(農業集落排水事業)	保栄茂	豊見城市	R1 ～ R6	622,059	263,812	農業集落排水施設整備(機能強化・更新)
(農業集落排水事業)	知念西部第2	南城市	R1 ～ R6	568,745	272,122	農業集落排水施設整備(機能強化・更新)
(農業集落排水事業)	波照間	竹富町	R1 ～ R5	324,000	79,700	農業集落排水施設整備(機能強化・更新)
(農業集落排水事業)	伊江(Ⅱ期)	伊江村	R2 ～ R9	4,000,000	2,986,685	農業集落排水施設整備
(農業集落排水事業)	久辺	名護市	R2 ～ R9	4,645,000	3,574,980	農業集落排水施設整備
(農業集落排水事業)	知念東部	南城市	R3 ～ R7	982,000	961,000	農業集落排水施設整備(機能強化・更新)
(農業集落排水事業)	在所	南大東村	R3 ～ R7	1,309,000	1,269,000	農業集落排水施設整備(機能強化・更新)
(農業集落排水事業)	名嘉真(Ⅰ期)	恩納村	R3 ～ R11	3,362,000	2,194,627	農業集落排水施設整備
(農業集落排水事業)	津堅第1	うるま市	R4 ～ R8	465,097	465,097	農業集落排水施設整備(機能強化・更新)
(農業集落排水・最適整備構想)	慶佐次	東村	R4 ～ R4	5,000	5,000	実施計画策定
(農業集落排水・最適整備構想)	雄樋川	八重瀬町	R4 ～ R4	5,000	5,000	実施計画策定
(農業集落排水・最適整備構想)	渡名喜	渡名喜村	R4 ～ R4	5,000	5,000	実施計画策定
農村集落基盤再編・整備事業				689,459	527,459	
(農村集落再編・整備)	真壁西	糸満市	R3 ～ R7	459,459	409,459	農業基盤、集落基盤整備一式
(農村集落再編・整備)	真壁東	糸満市	R6 ～ R10	230,000	118,000	農業基盤、集落基盤整備一式
海岸保全施設整備事業				1,222,570	413,781	
(高潮)	北浜	沖縄県	H21 ～ R9	835,634	139,713	護岸工一式
(浸食)	慶佐次	沖縄県	R6 ～ R9	378,100	265,232	護岸工一式
(老朽化対策)	北部	沖縄県	R5 ～ R7	4,000	4,000	長寿命化計画の変更
(老朽化対策)	南部	沖縄県	R5 ～ R5	2,836	2,836	長寿命化計画の変更
(老朽化対策)	八重山	沖縄県	R5 ～ R5	1,000	1,000	長寿命化計画の変更

単位：千円

事業名	地区名	事業 主体名	工期	総事業費	うち整備計画 期間内総事業費	主な事業内容等
(老朽化対策)	宮古	沖縄県	R6 ~ R6	1,000	1,000	長寿命化計画の変更
効果促進事業				177,650	136,775	
	恩納第2	恩納村	R1 ~ R8	60,550	51,825	各戸排水設備の設置
	米須	糸満市	R3 ~ R9	117,100	84,950	各戸排水設備の設置
合計（全体事業費）	154				45,769,892	

農山漁村地域整備計画（変更） 事前評価調書

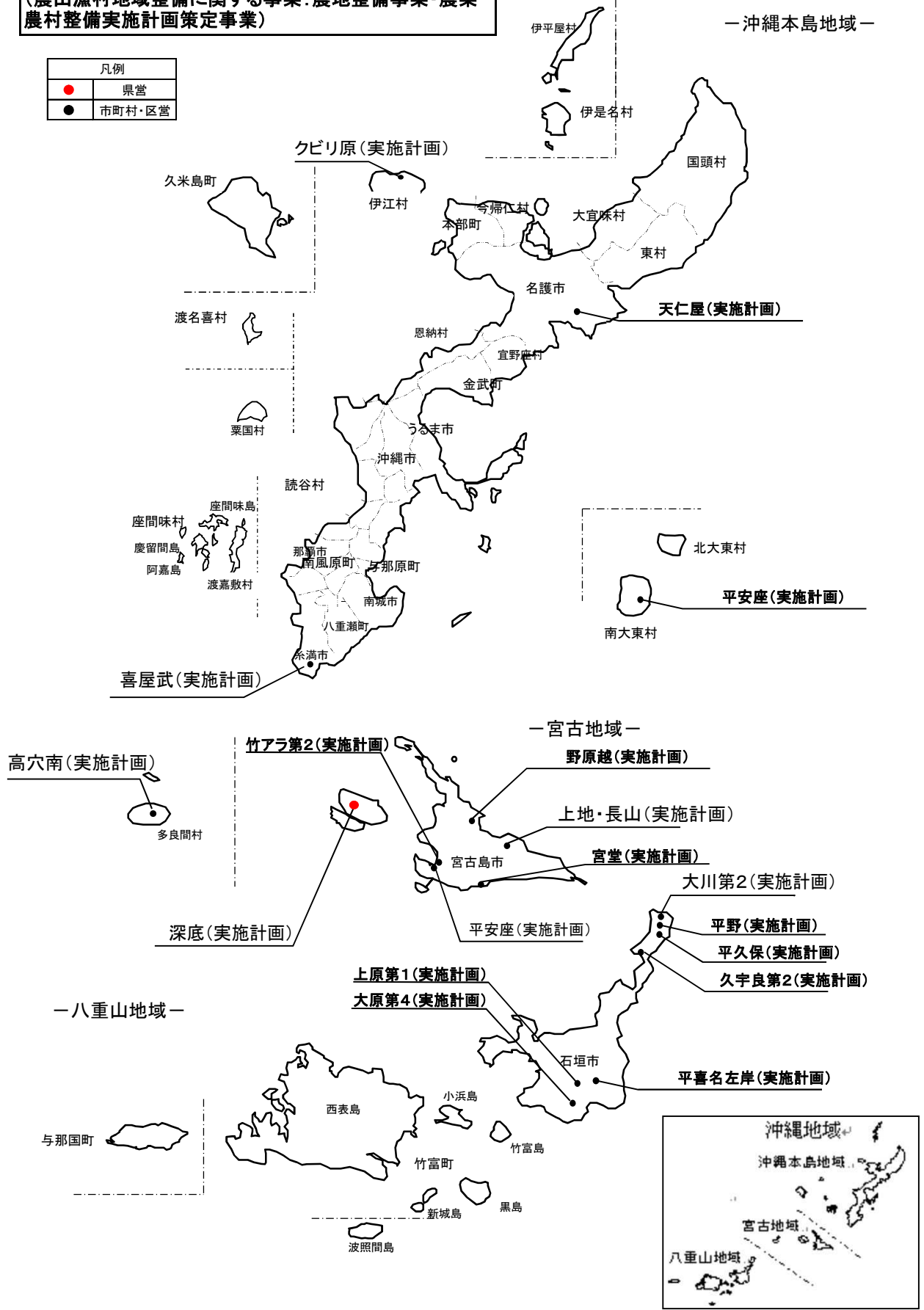
計画の名称	きめ細やかな農業農村整備プロジェクト			
計画策定主体	沖縄県	対象市町村	31市町村（国頭村、東村、大宜味村、今帰仁村、本部町、名護市、恩納村、宜野座村、金武町、伊平屋村、伊是名村、伊江村、うるま市、読谷村、沖縄市、中城村、北中城村、南城市、八重瀬町、糸満市、南風原町、豊見城市、久米島町、渡名喜村、北大東村、南大東村、宮古島市、多良間村、石垣市、竹富町、与那国町）	
計画の期間	令和4年度～令和8年度（5年間）			
計画の目標	<p>《1. 地域の現状》沖縄県は亜熱帯性気候に属し、台風の常襲や有機物が乏しく保水性が低い土壌のため、毎年のように侵食や干ばつ等の被害を受ける特殊条件の中、畑作を中心とした農業を展開している。</p> <p>《2. 抱えている課題》昭和47年の本土復帰以降、農業生産基盤の整備が進められてきたが、離島を中心とした整備の遅れにより、農家所得の向上が図られていない地域も多い。また、これまでに整備した施設の適切な機能維持を図っていく必要がある。農地からの耕土流出が著しく、周辺環境及び営農に支障をきたしている。農家の高齢化、後継者不足等により農村の活力低下が懸念されている。</p> <p>《3. 取り組むべき対策》亜熱帯特性等を生かした持続可能な農林水産業の振興を図るため、亜熱帯・島しょ性の地域特性に適合する農業生産基盤の整備や保全管理を推進するとともに、生活環境基盤の整備や赤土等流出防止対策に取り組み、魅力と活力ある農村地域の振興を推進する。</p>			
評価指標	①農業生産基盤整備の強化（優良農地の確保）	約 800 ha		
	②農地及び農業用施設の保全強化（優良農地の保全）	約 800 ha		
	③生活環境基盤の強化（集落排水処理人口の向上）	約 5,400 人		
	④生活環境基盤の強化（定住化促進に向けた環境基盤整備）	約 10 集落		
	⑤美ら海・農業の推進（赤土等流出防止対策）	約 400 ha		
対象及び関連事業	農地整備事業	8地区	海岸保全施設整備事業	6地区
	農業基盤整備促進事業	28地区	効果促進事業	2地区
	農業農村整備実施計画策定事業	24地区		
	水利施設整備事業	42地区		
	農地防災事業	17地区		
	水質保全対策事業	9地区		
	農業集落排水事業	16地区		
	農村集落基盤再編・整備事業	2地区		
合計			154地区	

【評価内容】

評価項目	評価細目	項目別評価
(1) 目標の妥当性	<p>①関連計画との整合性</p> <p>■A：重点施策との関連性が高い。 □B：関連計画との整合性がない。</p> <p>本計画の対象事業及び計画指標は、「沖縄21世紀ビジョン基本計画（沖縄振興計画）」の重要施策である「亜熱帯性気候等を活かした持続可能な農林水産業の振興」を具体化するものであり、高い関連性がある。</p>	<p>■A (すべてA)</p> <p>□B (上記以外)</p>
	<p>②地域課題に対する目標設定</p> <p>■A：地域課題に対する明確な目標が設定されている。 □B：地域課題が不明確、又は目標が不適当</p> <p>本県農業・農村では、『生産基盤整備の遅れにより、農家所得の向上が図られていない地域も多い。これまでに整備した施設の適切な機能維持を図っていく必要がある。農地からの耕土流出が著しく、周辺環境及び営農に支障をきたしている。農家の高齢化、後継者不足等により農村の活力低下が懸念されている。』などが課題となっている。本計画では、これらの課題に対し明確な目標を掲げている。</p>	<p>■A (すべてA)</p> <p>□B (上記以外)</p>
(2) 整備計画の効果・効率性	<p>①目標と評価指標の整合性</p> <p>■A：評価指標は目標との関連性が高く、計画の効果が適切に評価可能である □B：評価指標について目標との関連性が低い、又は計画の効果が適切に評価できない</p> <p>評価指標は、整備計画の目標、対象事業と整合性が図られている。また、目標数値を明確にした定量的指標としており、中間評価、事後評価が実施可能で適切な指標となっている。</p>	<p>■A (すべてA)</p> <p>□B (上記以外)</p>
	<p>②対象事業の妥当性</p> <p>■A：すべての対象事業が目標達成のために効果的な事業である □B：対象事業が目標達成のための事業として不適切である</p> <p>本計画の対象事業は目標に対し必要な事業であり、一体的に整備することにより、効果的に目標達成を図ることが期待できる。また、事業効果の早期発現が強く求められており、緊急性も高い。</p>	<p>■A (すべてA)</p> <p>□B (上記以外)</p>
(3) 整備計画の実現可能性	<p>①事業執行の環境</p> <p>■A：円滑な事業推進体制が整っている □B：事業推進体制が不十分である</p> <p>より自由度の高い交付金として創設された本交付金を活用し、地域のニーズに柔軟、効率的に対応するべく県、市町村、地元土地改良区、関係団体等が一丸となって円滑な事業推進を図っている。</p>	<p>■A (すべてA)</p> <p>□B (上記以外)</p>
	<p>②地元の熟度</p> <p>■A：対象事業は地元の理解を得たものであり、実施要望が強い □B：対象事業について地元の理解が不十分である</p> <p>対象事業地区は、各市町村の農業振興計画、事業管理計画における方針のもと、地域での合意形成のプロセスを経た上で、事業導入が図られており、地元の気運も高く、着実な事業実施が期待されている。</p>	<p>■A (すべてA)</p> <p>□B (上記以外)</p>
総合評価	<p>■A：計画の妥当性が高い（すべて「A」の場合） □B：計画の見直しが必要（1項目でも「B」の場合）</p>	
	<p>検証の結果、目標の妥当性、整備計画の効果・効率性、整備計画の実現可能性のいずれについてもA評価であり、計画の妥当性が高いと評価される。</p>	

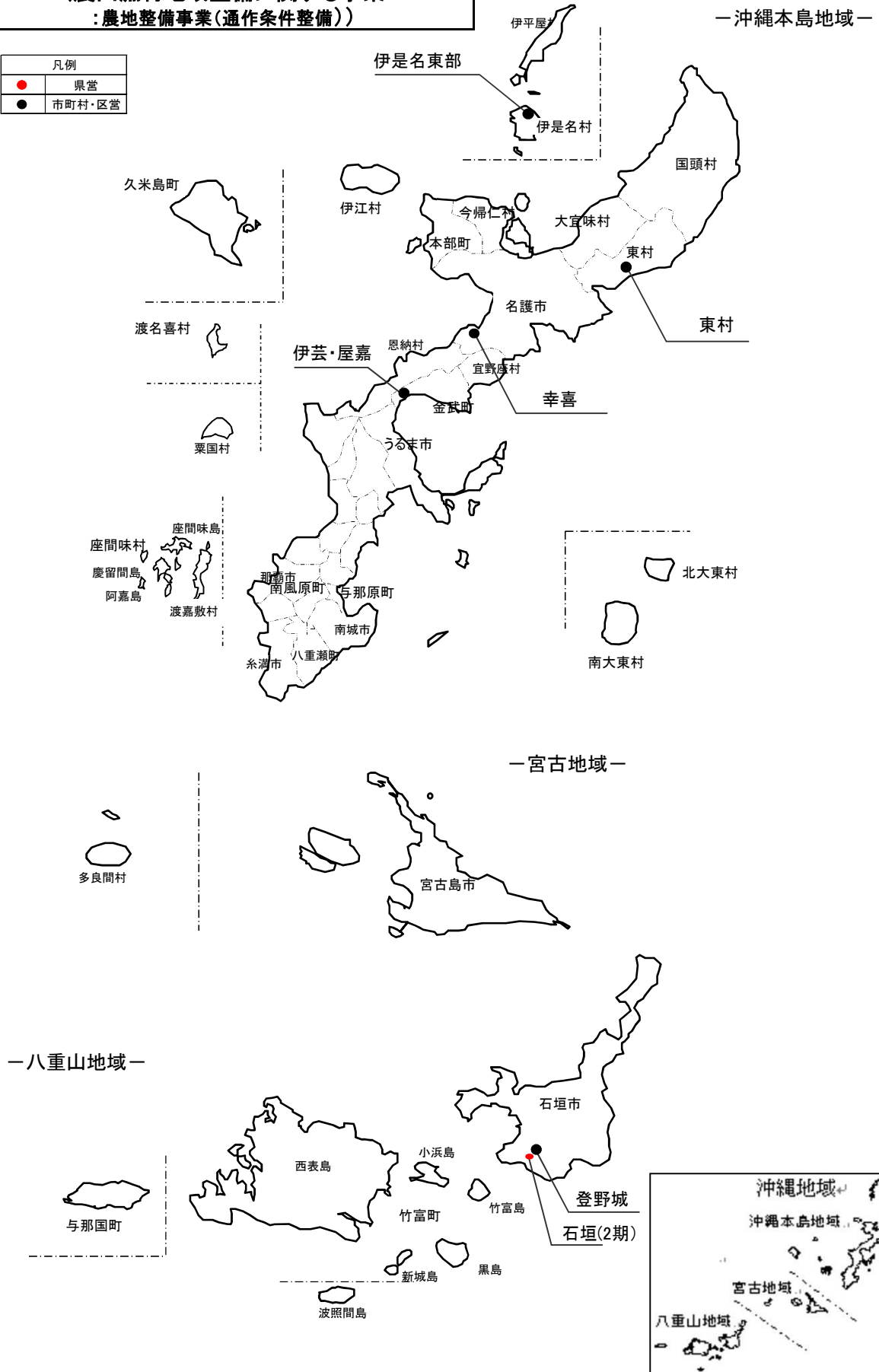
沖縄地区 農山漁村地域整備計画 事業位置図
 (農山漁村地域整備に関する事業:農地整備事業・農業農村整備実施計画策定事業)

凡例	
●	県営
●	市町村・区営



沖縄地区 農山漁村地域整備計画 事業位置図
 (農山漁村地域整備に関する事業
 :農地整備事業(通作条件整備))

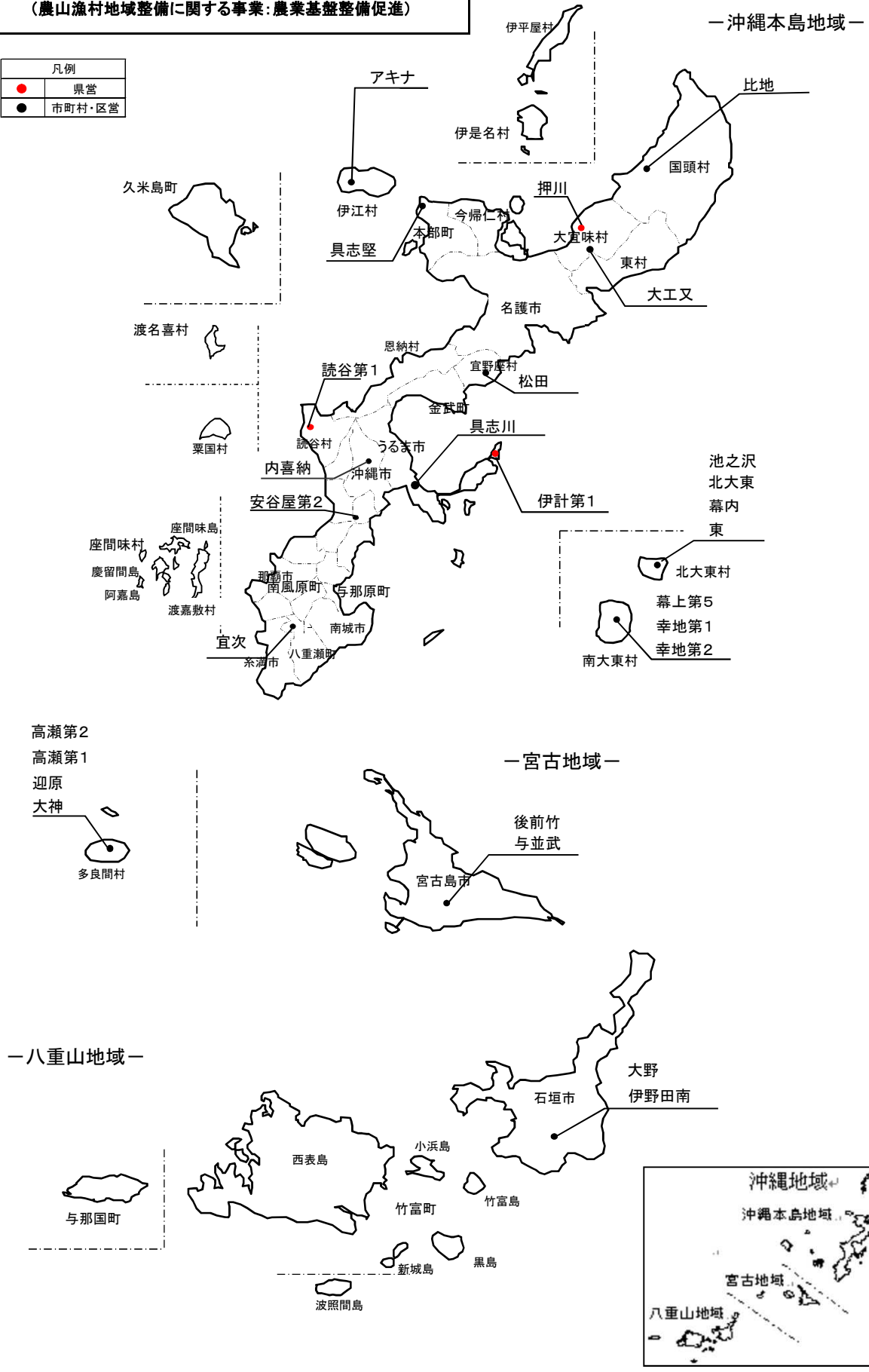
凡例	
●	県営
●	市町村・区営



沖縄地区 農山漁村地域整備計画 事業位置図

(農山漁村地域整備に関する事業:農業基盤整備促進)

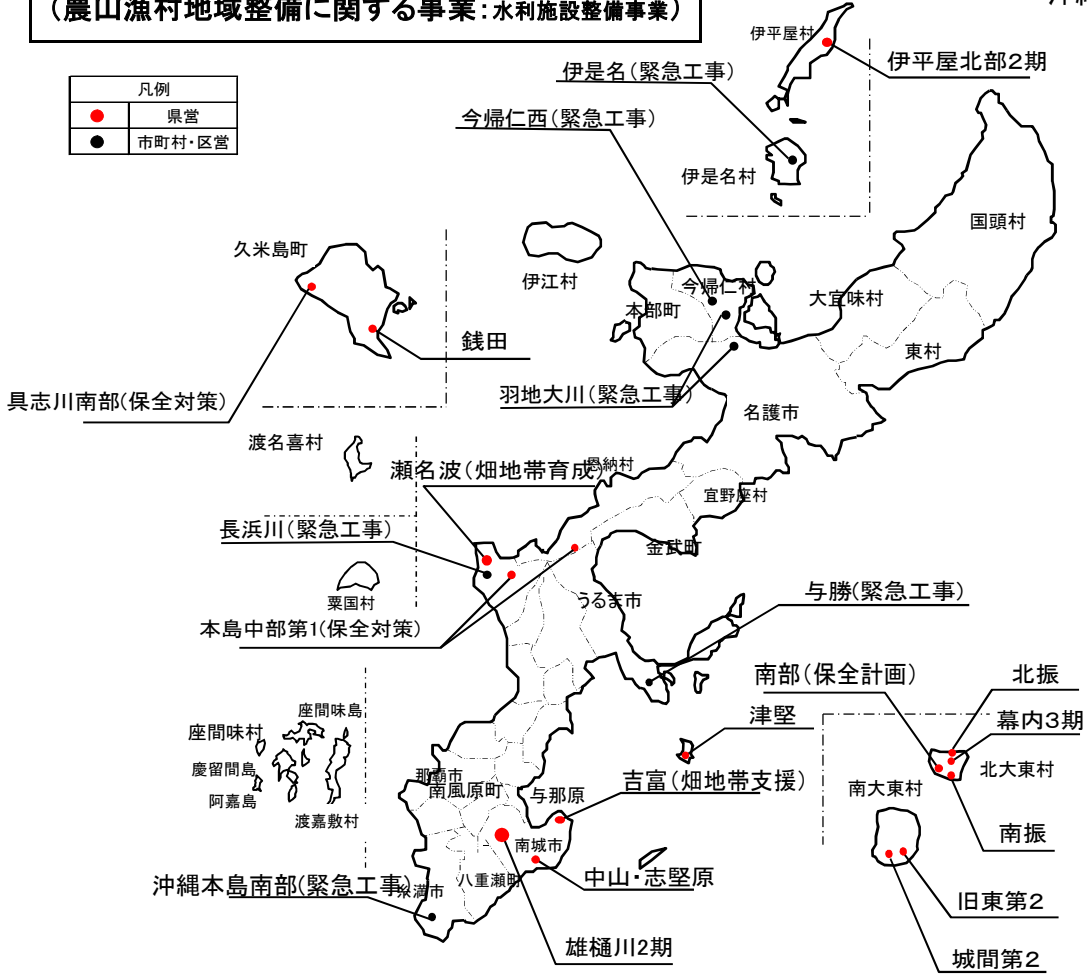
凡例	
●	県営
●	市町村・区営



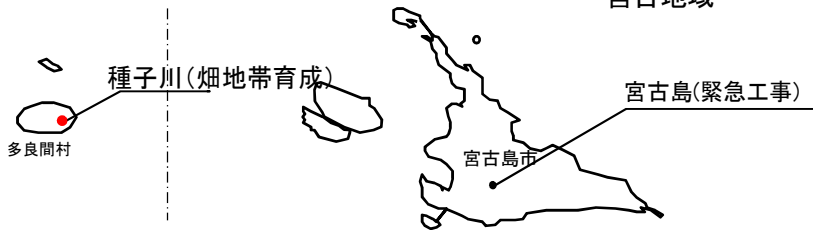
沖縄地区 農山漁村地域整備計画 事業位置図
(農山漁村地域整備に関する事業：水利施設整備事業)

—沖縄本島地域—

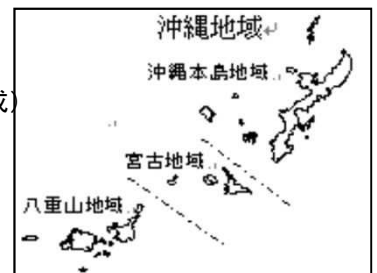
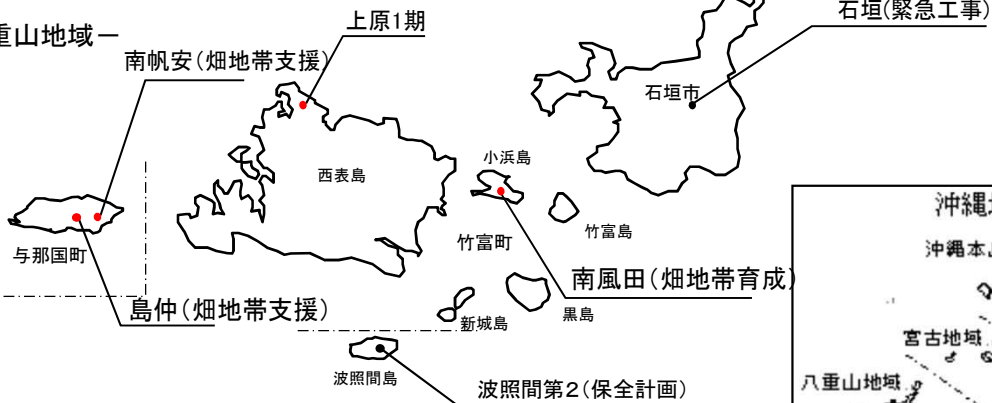
凡例	
●	県営
●	市町村・区営



—宮古地域—

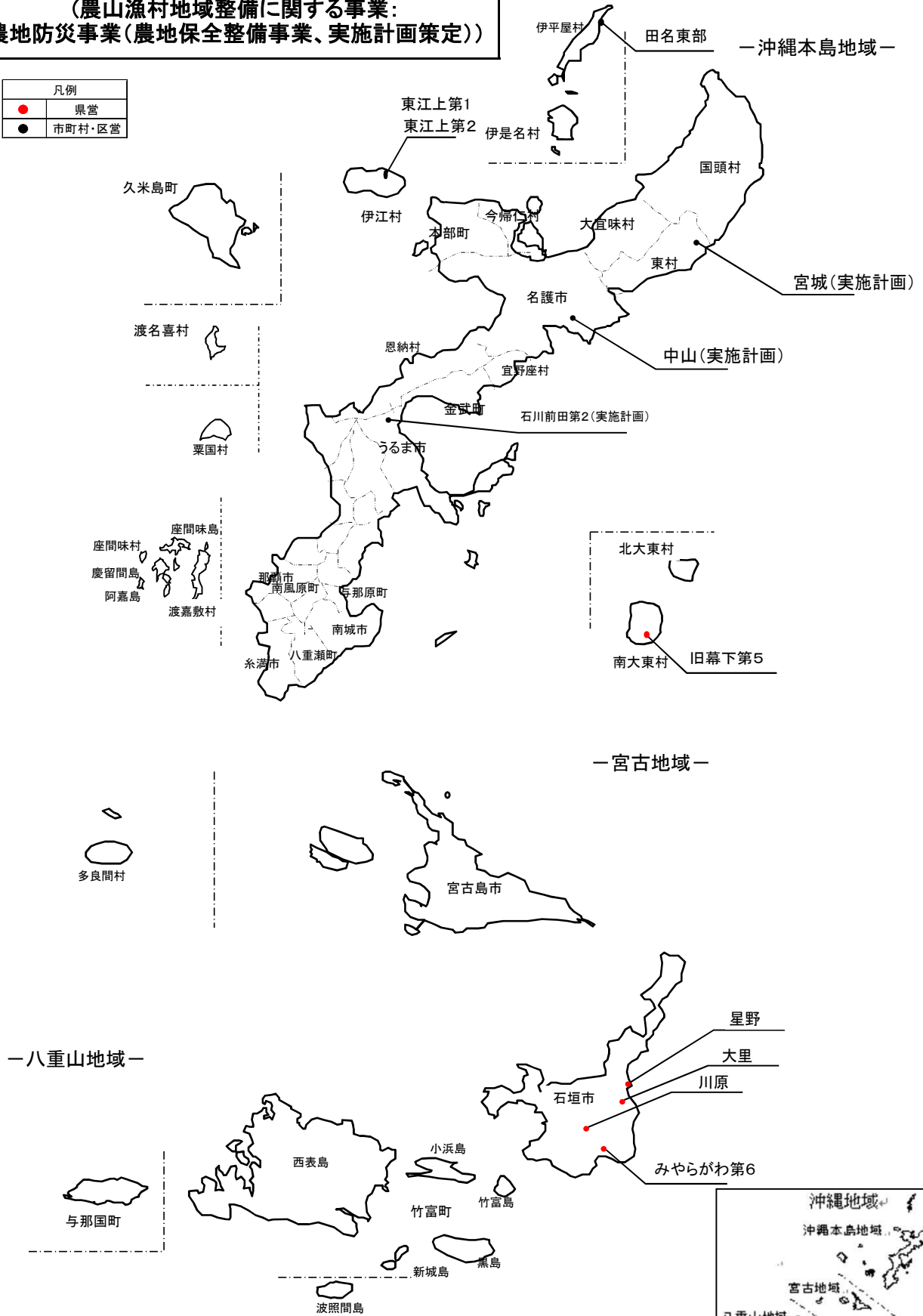


—八重山地域—



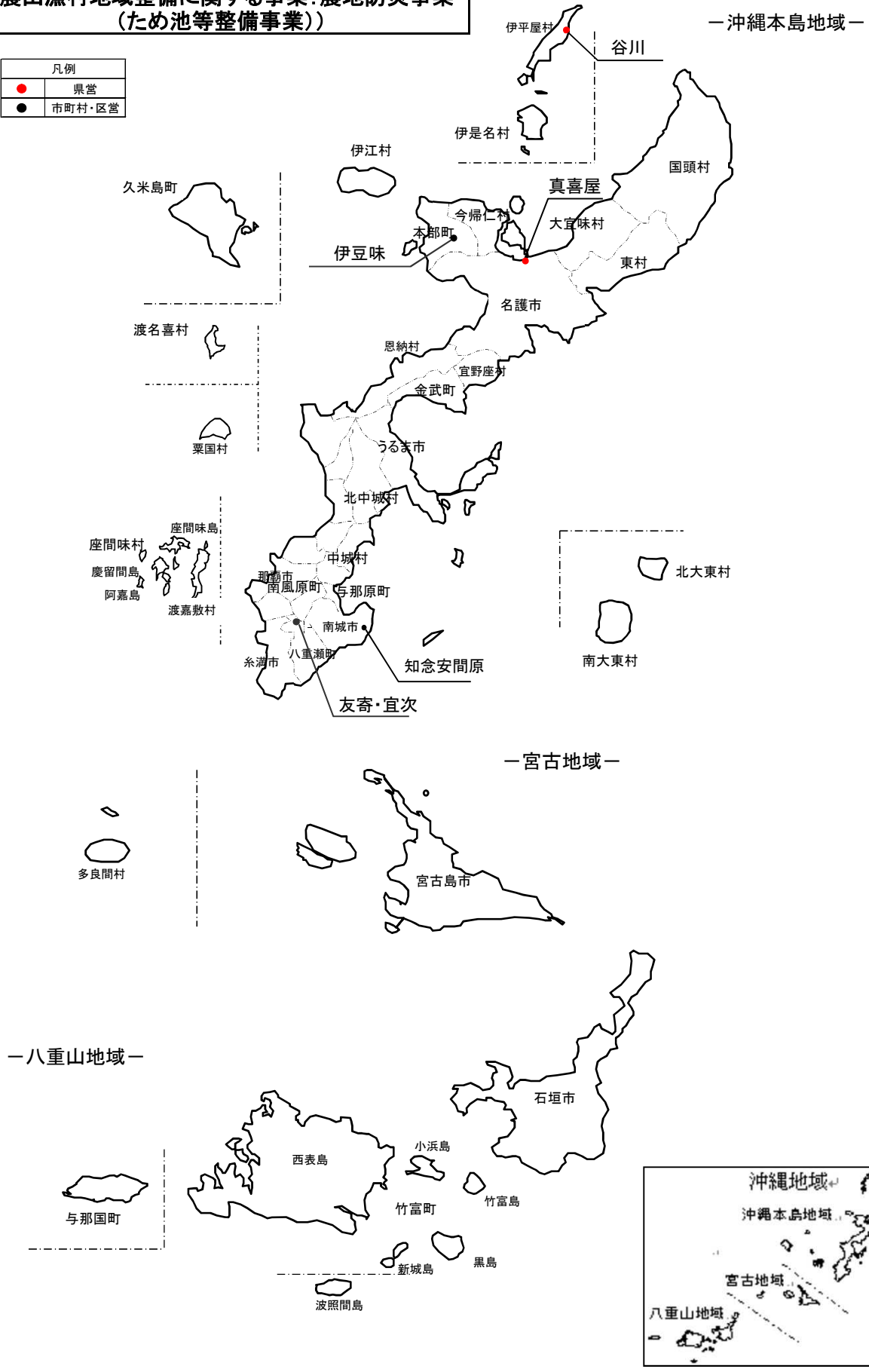
沖縄地区 農山漁村地域整備計画 事業位置図
(農山漁村地域整備に関する事業:
農地防災事業(農地保全整備事業、実施計画策定))

凡例	
●	県営
●	市町村・区営



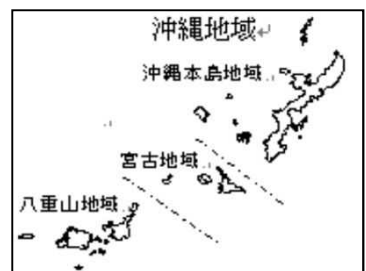
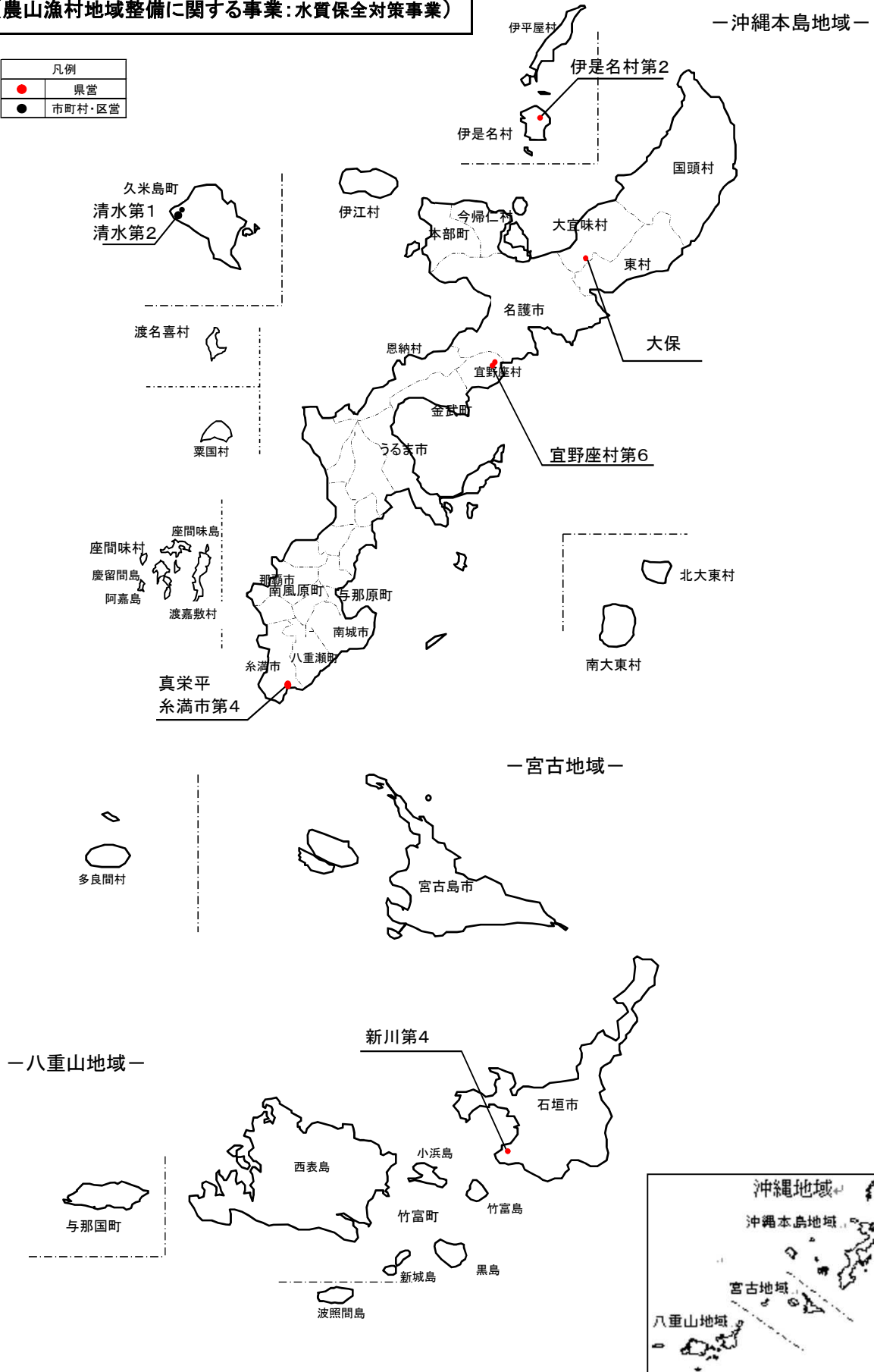
沖縄地区 農山漁村地域整備計画 事業位置図
 (農山漁村地域整備に関する事業:農地防災事業
 (ため池等整備事業))

凡例	
●	県営
●	市町村・区営



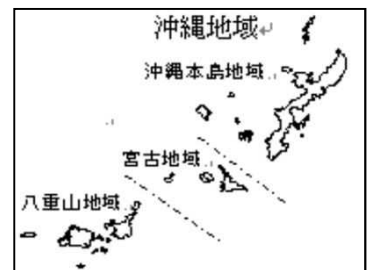
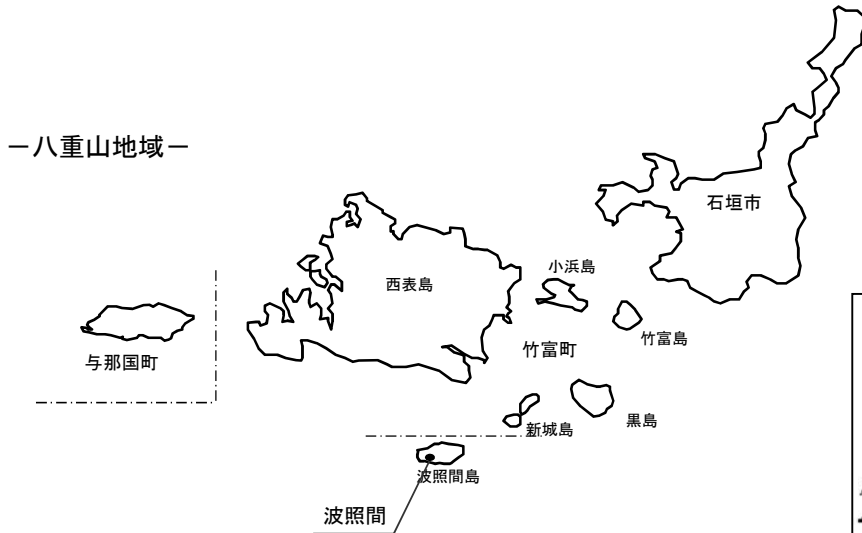
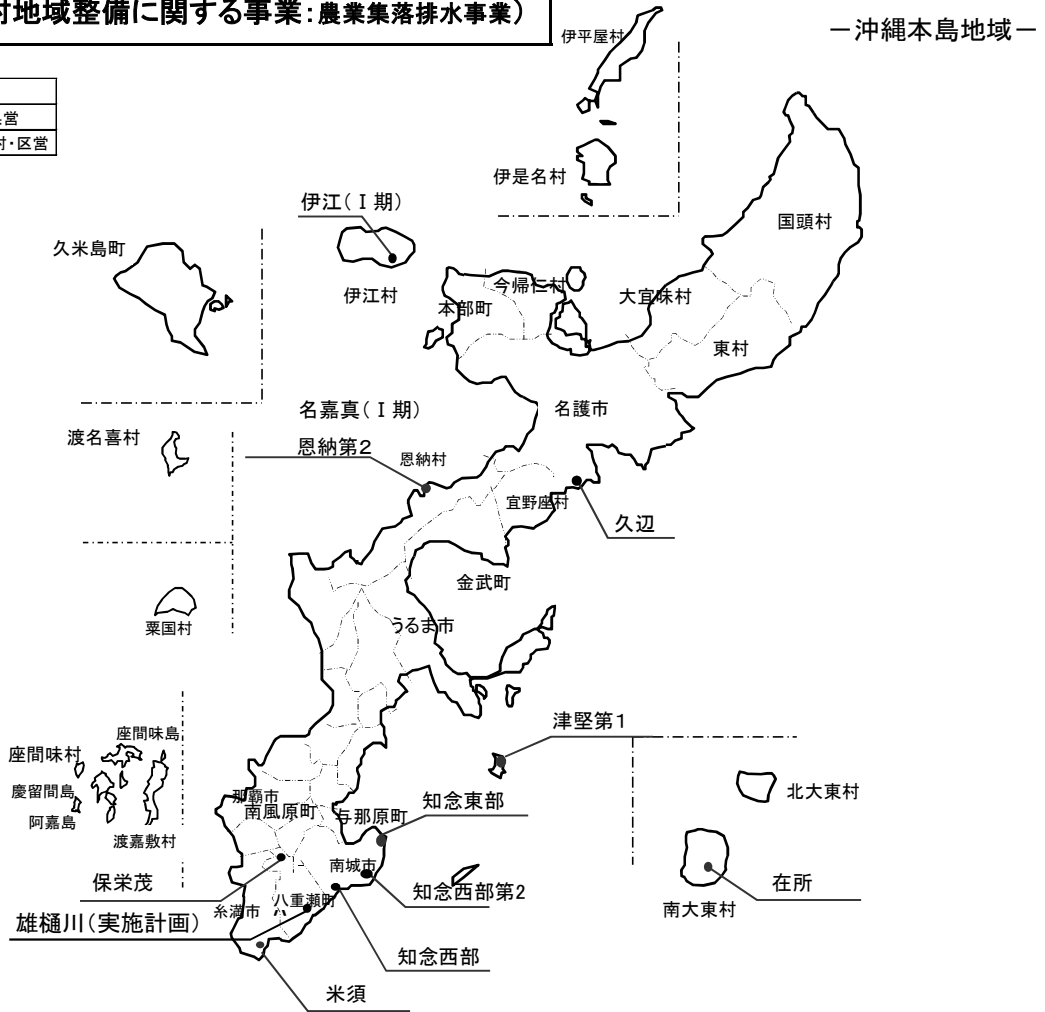
沖縄地区 農山漁村地域整備計画 事業位置図
(農山漁村地域整備に関する事業:水質保全対策事業)

凡例	
●	県営
●	市町村・区営



沖縄地区 農山漁村地域整備計画 事業位置図
 (農山漁村地域整備に関する事業: 農業集落排水事業)

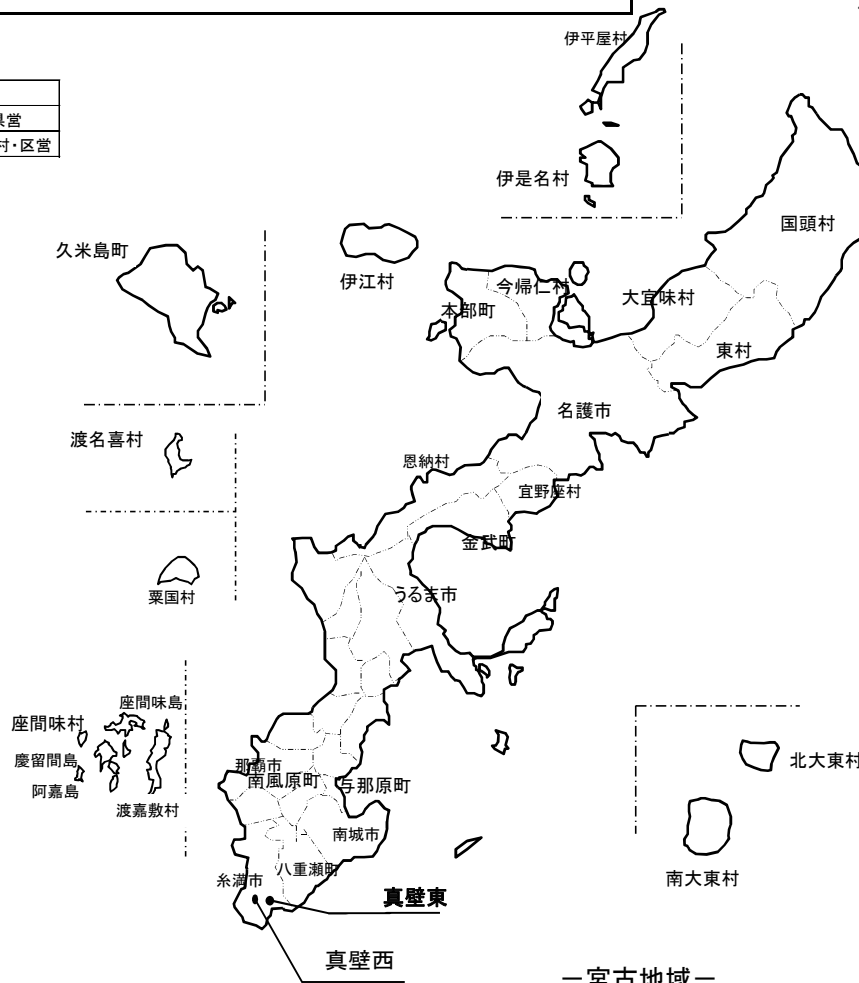
凡例	
●	県営
●	市町村・区営



沖縄地区 農山漁村地域整備計画 事業位置図
 (農山漁村地域整備に関する事業: 集落基盤整備事業)

—沖縄本島地域—

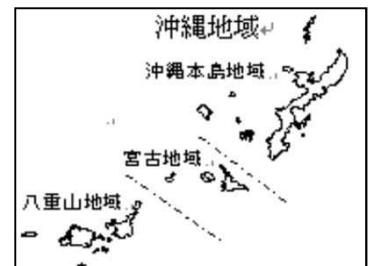
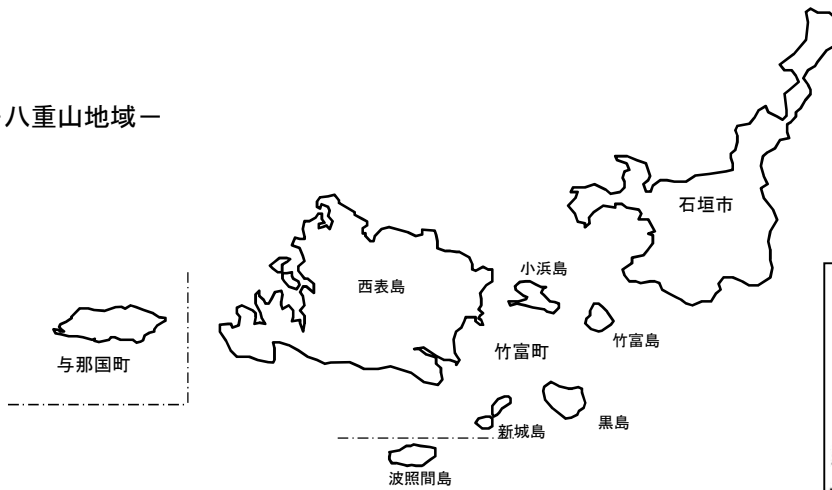
凡例	
●	県営
●	市町村・区営



—宮古地域—

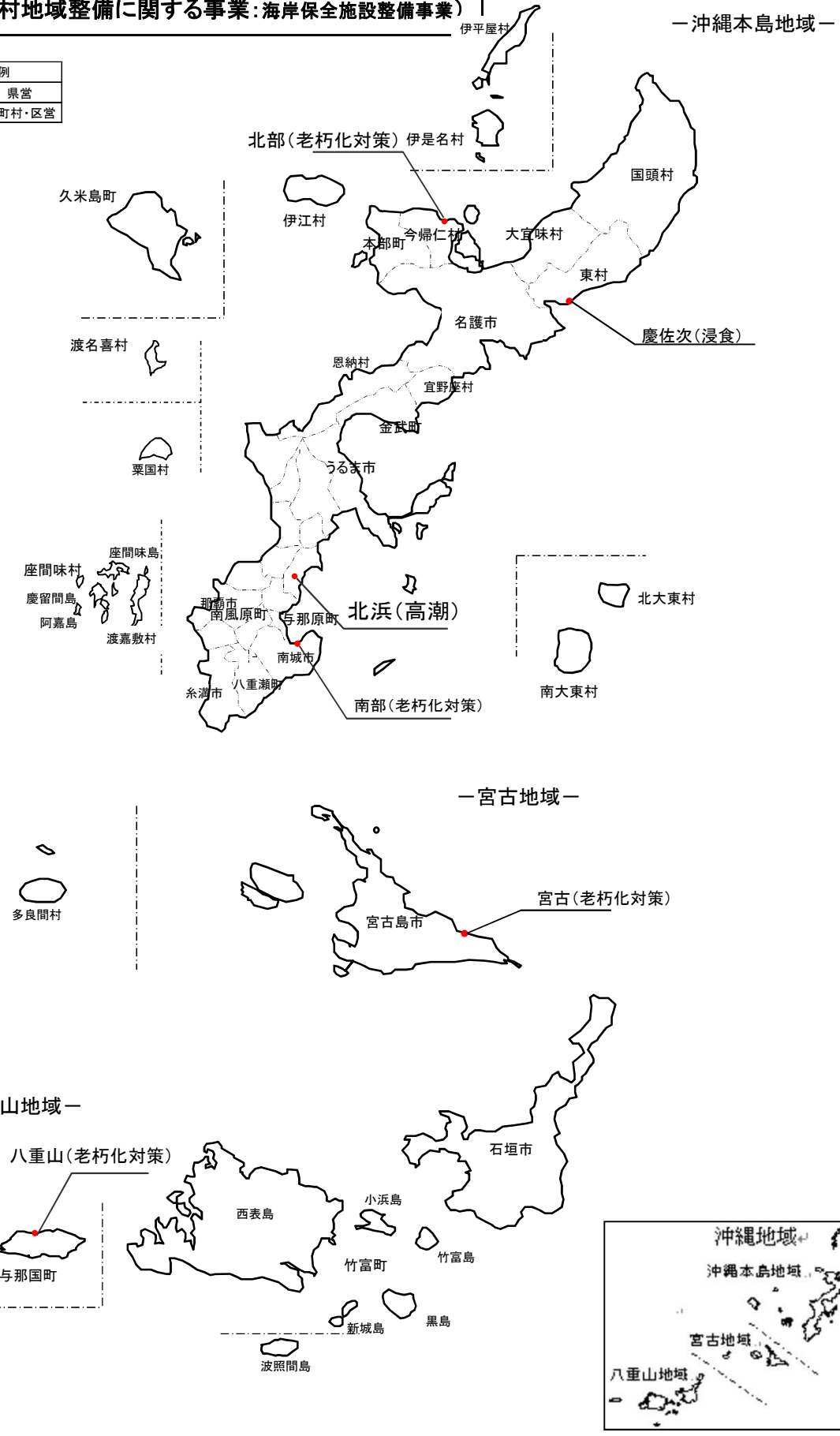


—八重山地域—



沖縄地区 農山漁村地域整備計画 事業位置図
(農山漁村地域整備に関する事業: 海岸保全施設整備事業)

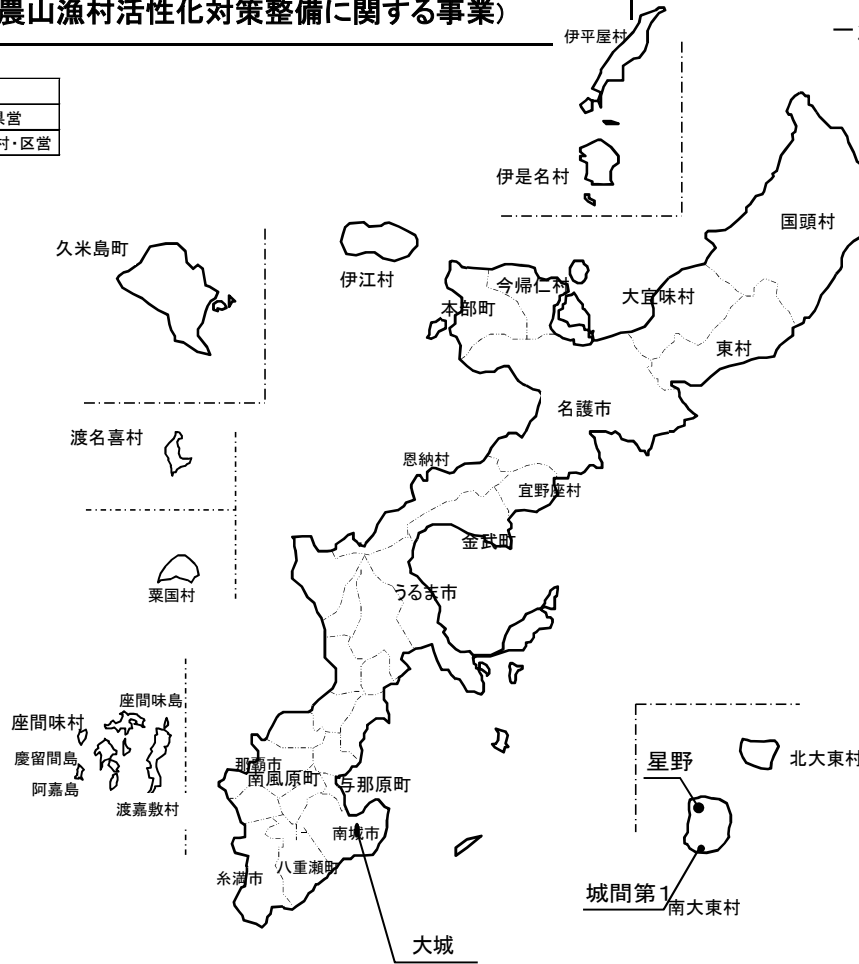
凡例	
●	県営
●	市町村・区営



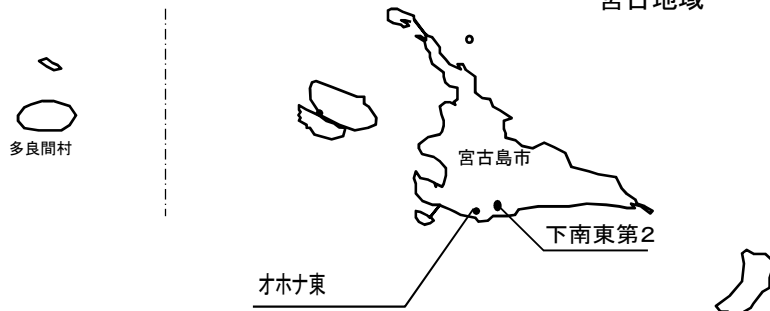
沖縄地区 農山漁村地域整備計画 事業位置図
 (農山漁村活性化対策整備に関する事業)

凡例	
●	県営
●	市町村・区営

—沖縄本島地域—



—宮古地域—



—八重山地域—

