

# 建設候補地の現状と現地写真

公立北部医療センター整備協議会  
令和3年1月27日

# 建設候補地位置図

- ① 県立農業大学校用地 名護市大北1丁目
- ② 名護商業高校跡地 名護市大西4丁目
- ③ 名桜大学周辺用地 名護市偽又、名護市字中山

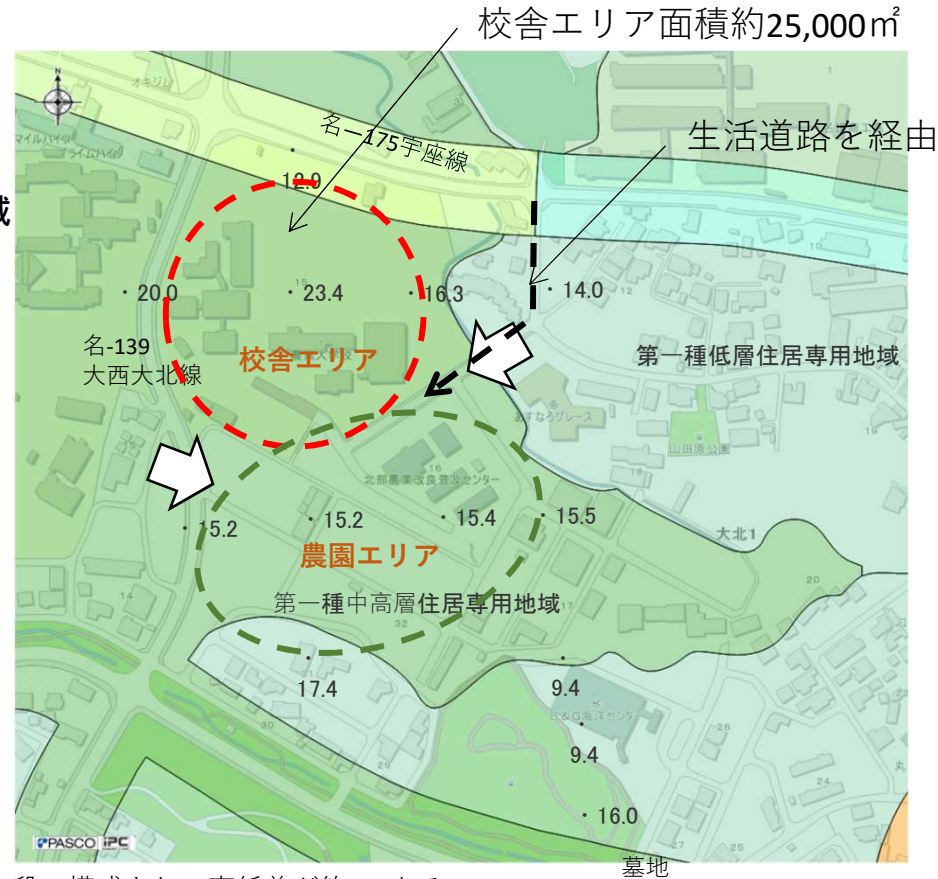


# ① 県立農業大学校用地(現状)

住所/名護市大北1丁目

用途地域/  
第一種中高層住居専用地域

敷地面積/  
101,924m<sup>2</sup>




現地から北東約900mに  
ヘリポートが併設された  
消防本部がある

敷地が校舎エリアと農園エリアの2段で構成され、高低差が約8mある

# ① 県立農業大学校用地（現地写真） 校舎



①大西大北線



④農場全体 1



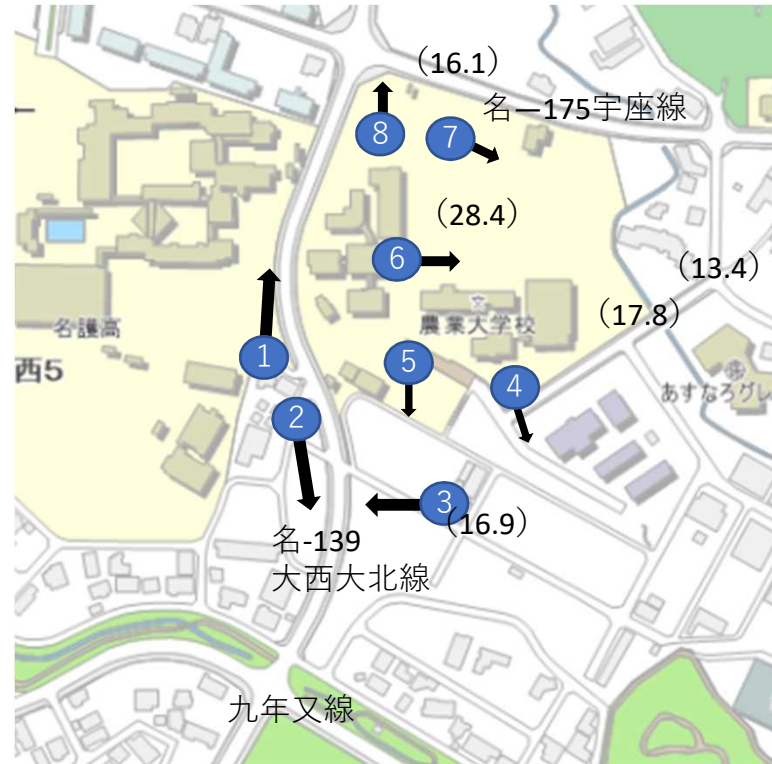
⑤農場全体 2



⑥校舎北側



②大西大北線



⑦校舎北東側



③大西大北線 接道部分



⑧校舎北道路側

( ) は標高

※ 名護市景観条例により建築物高さ30m以内



# ① 県立農業大学校用地（現地写真） 農場



①機械工作室



④隣接B&G海洋センター



⑤野菜コース



⑥排水処理層



② 果樹コース



③ 近隣住宅



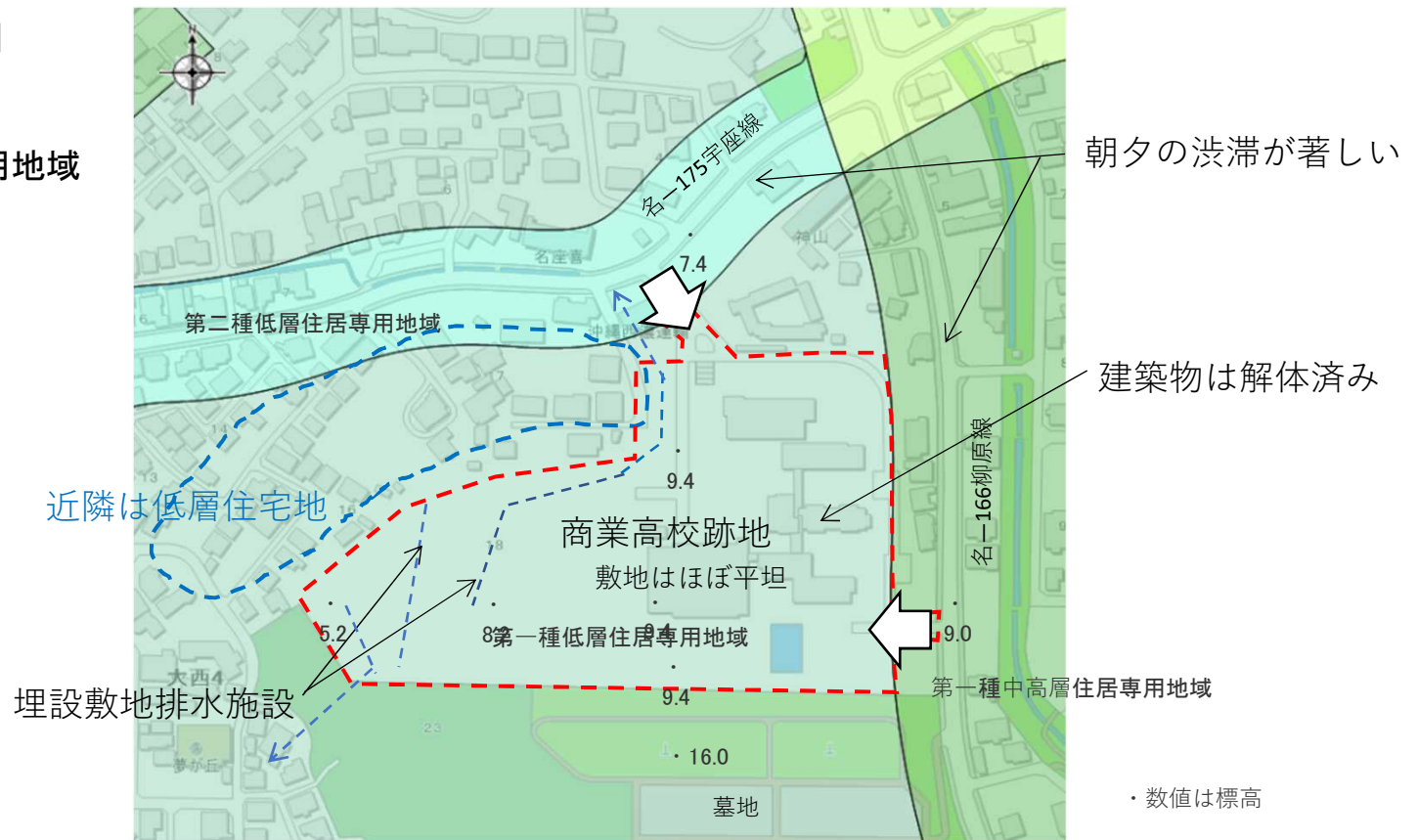
⑦本館との高低差1.2 m

## ② 名護商業高校跡地（現状）

住所/名護市大西4丁目

用途地域/  
第一種低層住居専用地域

敷地面積/  
46,592㎡





## ② 名護商業高校跡地（現地写真）



① 北側



② 北西近隣



③ 南西



④ 南側



⑤ 東側近隣



⑥ 175宇座線

( ) は標高

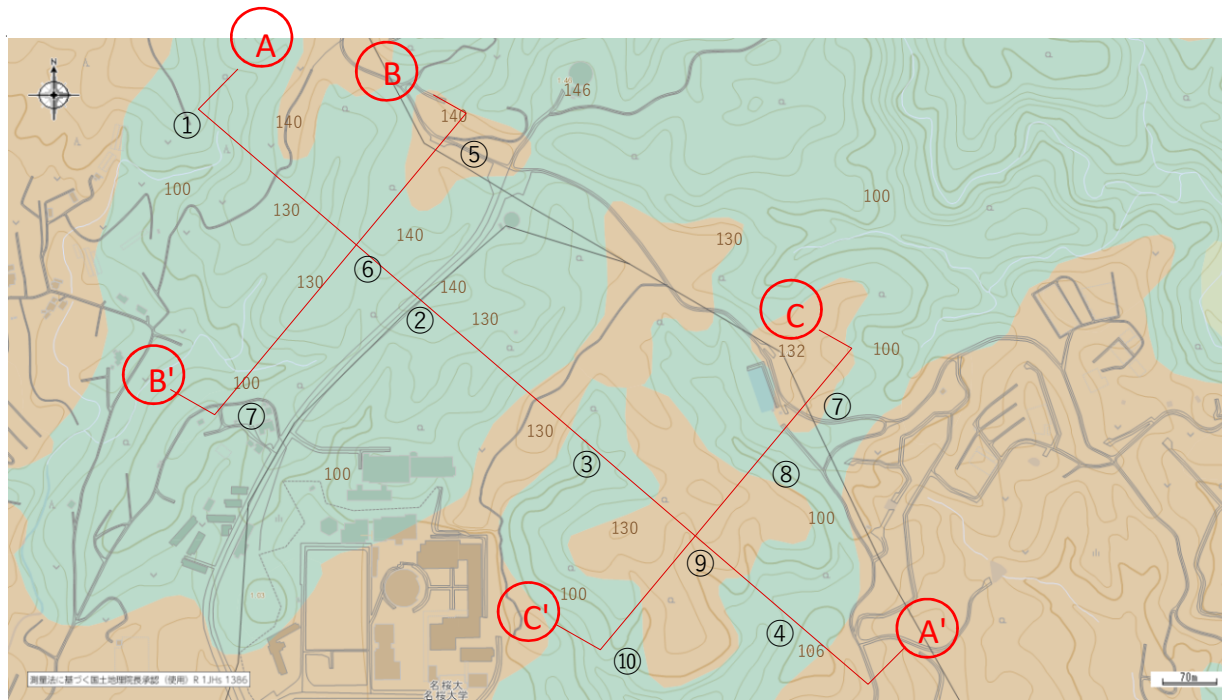
※ 名護市景観条例により建築物高さ10m以内

### ③ 名桜大学周辺地（現状）



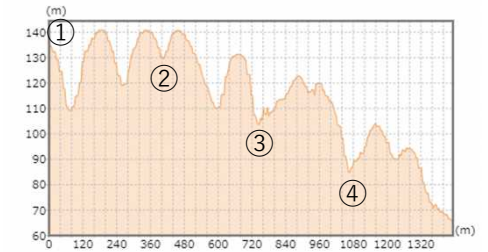


### ③ 名桜大学周辺用地（現状）地形



土地分類調査図（傾斜区分）

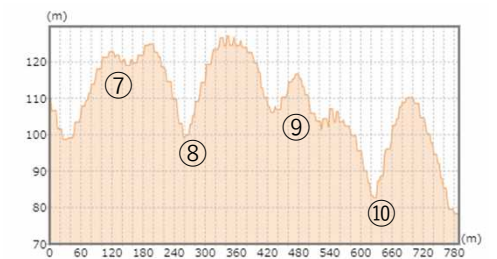
- 傾斜15度以上30度未満
- 傾斜8度以上15度未満



A~A'断面



B~B'断面



C~C'断面

### ③ 名桜大学周辺用地（現地写真）



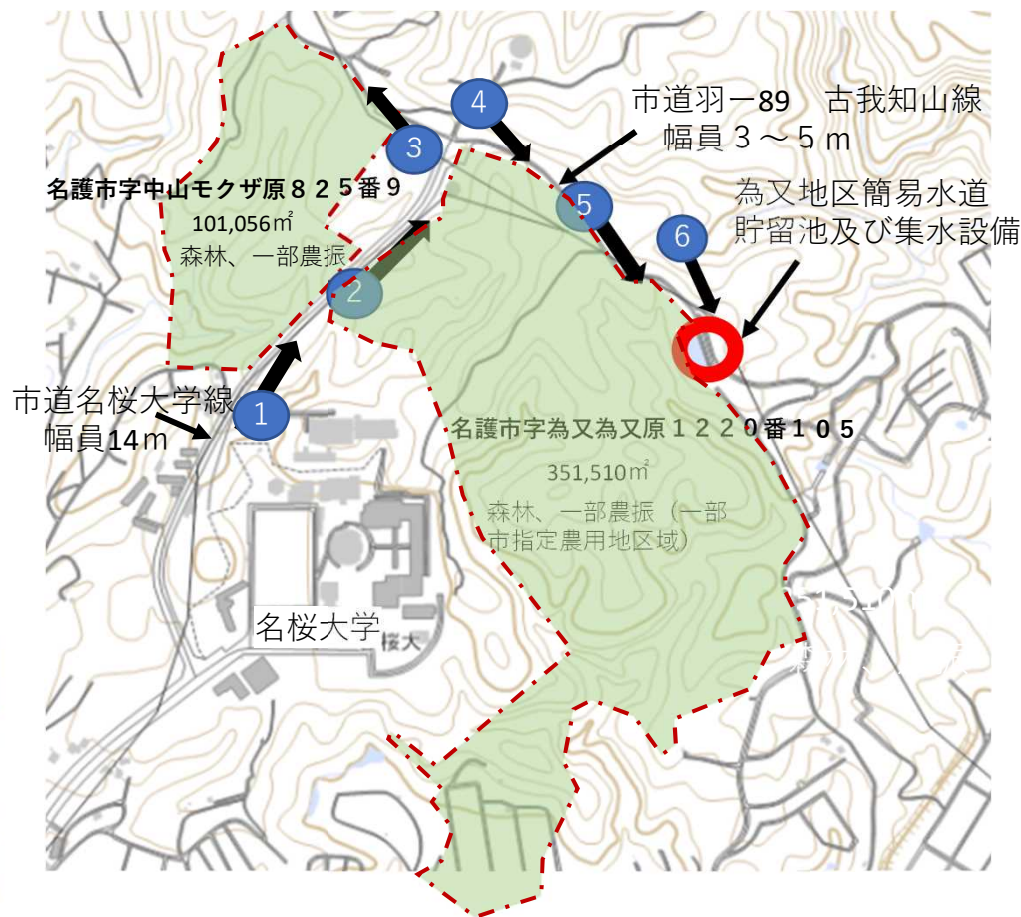
① 市道名桜大学線



② 名護市水配水タンク



③ モクザ原鉄塔付近



④ 市道回転場



⑤ 為又鉄塔付近



⑥ 為又簡易水道貯水地

写真はGoogle