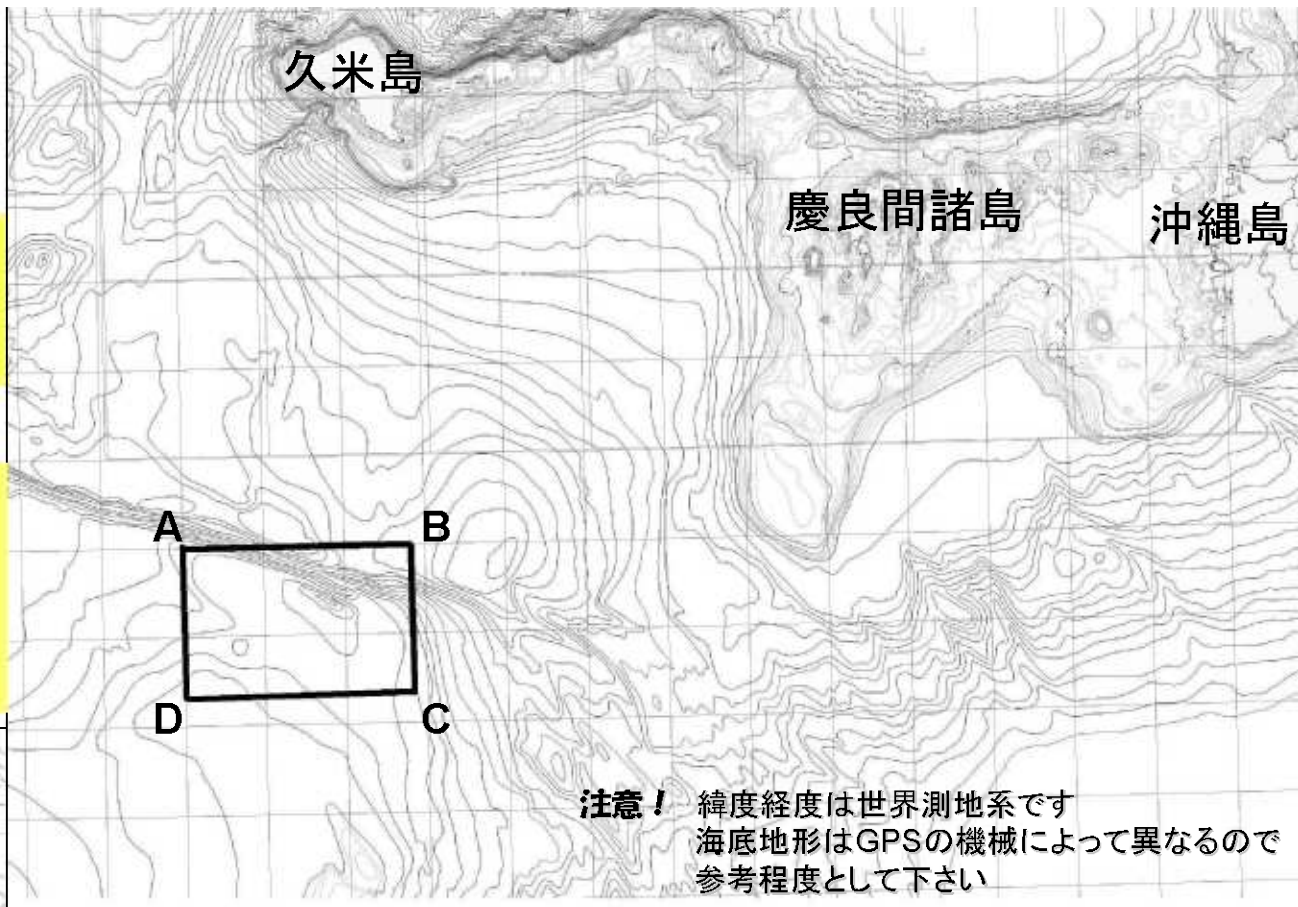


# 継続保護区 平成22年～26年

## 北タイキュウソネ 5～11月禁漁

A: N25度55分, E126度35分  
B: N25度55分, E126度49分  
C: N25度47分, E126度49分  
D: N25度47分, E126度35分



## 与那国島

## 中ノソネ

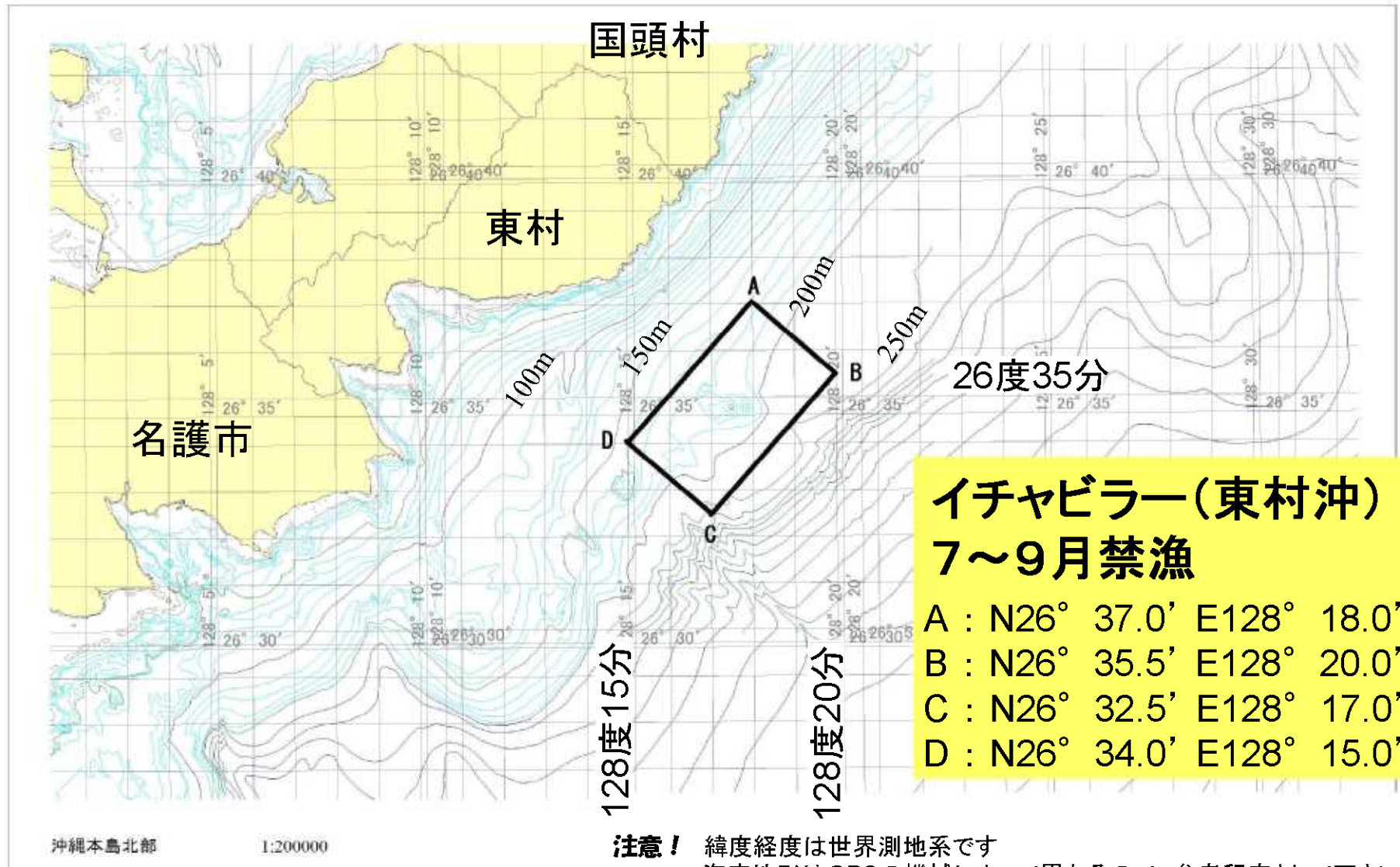
## 西表島

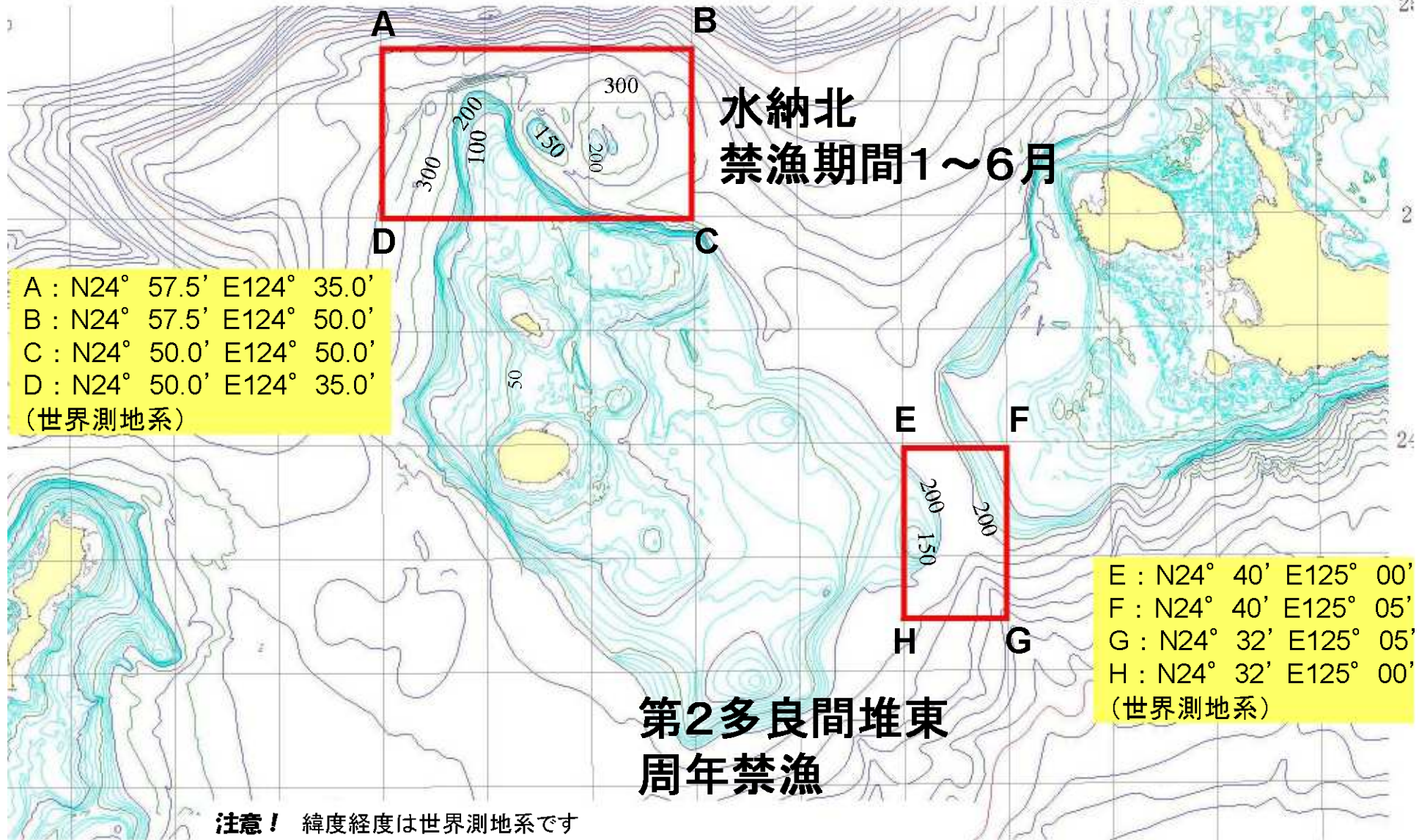
## 沖ノ中ノソネ 11～3月禁漁

A: 123度04分, 24度09分  
B: 123度21分, 24度09分  
C: 123度21分, 24度00分  
D: 123度04分, 24度00分

※入域回数制限あり

# 新規保護区 平成22年～26年





A : N24° 57.5' E124° 35.0'  
 B : N24° 57.5' E124° 50.0'  
 C : N24° 50.0' E124° 50.0'  
 D : N24° 50.0' E124° 35.0'  
 (世界測地系)

E : N24° 40' E125° 00'  
 F : N24° 40' E125° 05'  
 G : N24° 32' E125° 05'  
 H : N24° 32' E125° 00'  
 (世界測地系)

**第2多良間堆東  
周年禁漁**

**注意!** 緯度経度は世界測地系です  
 海底地形はGPSの機械によって異なるので、参考程度として下さい

発行日

**多良間周辺新規保護区 平成22年~26年(25年見直し)**