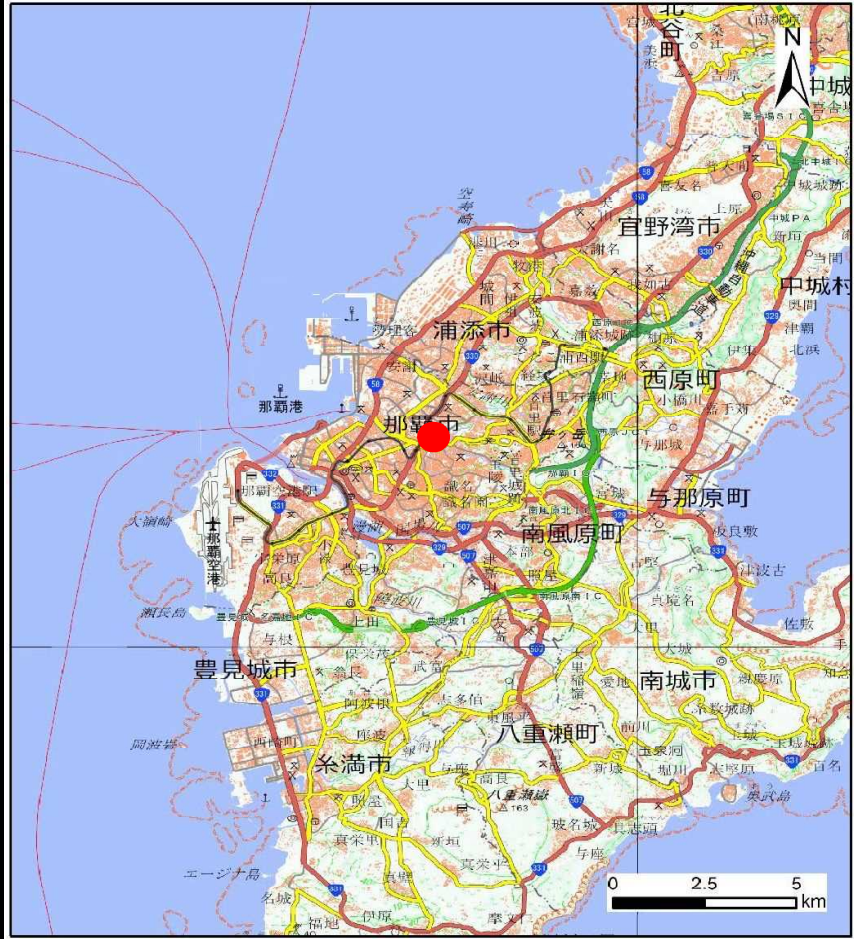
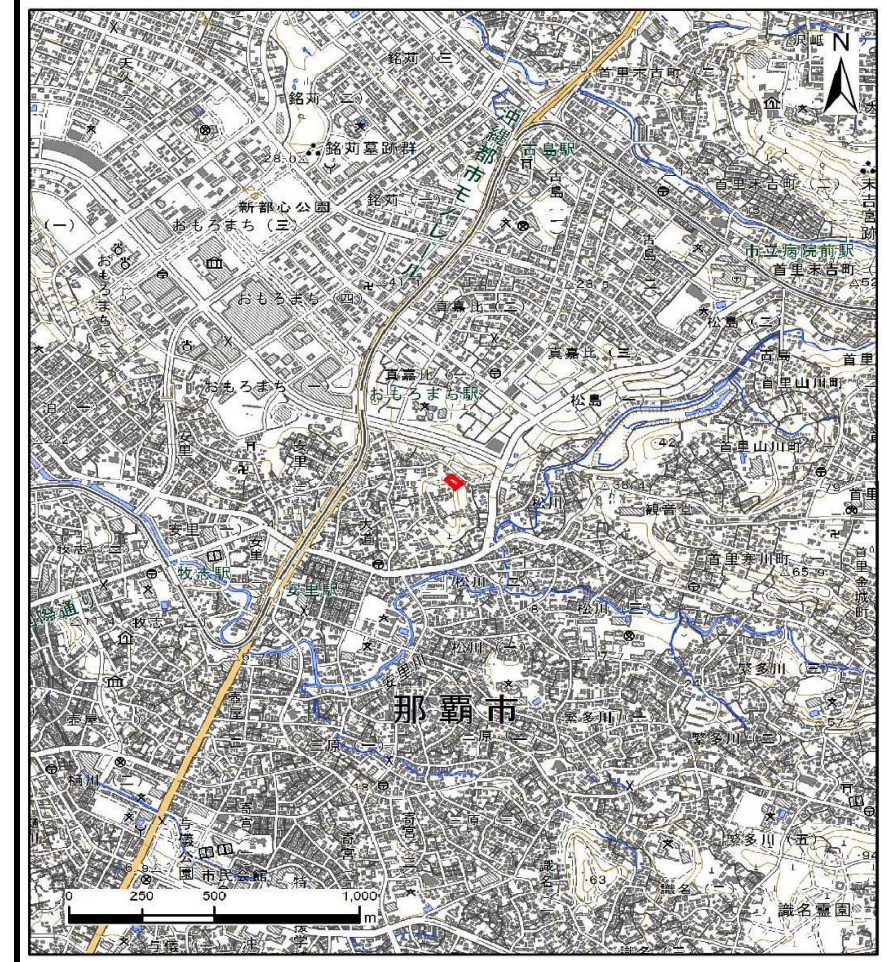


土砂災害警戒区域等の指定の公示に係る図書（その1）



(1/200,000)



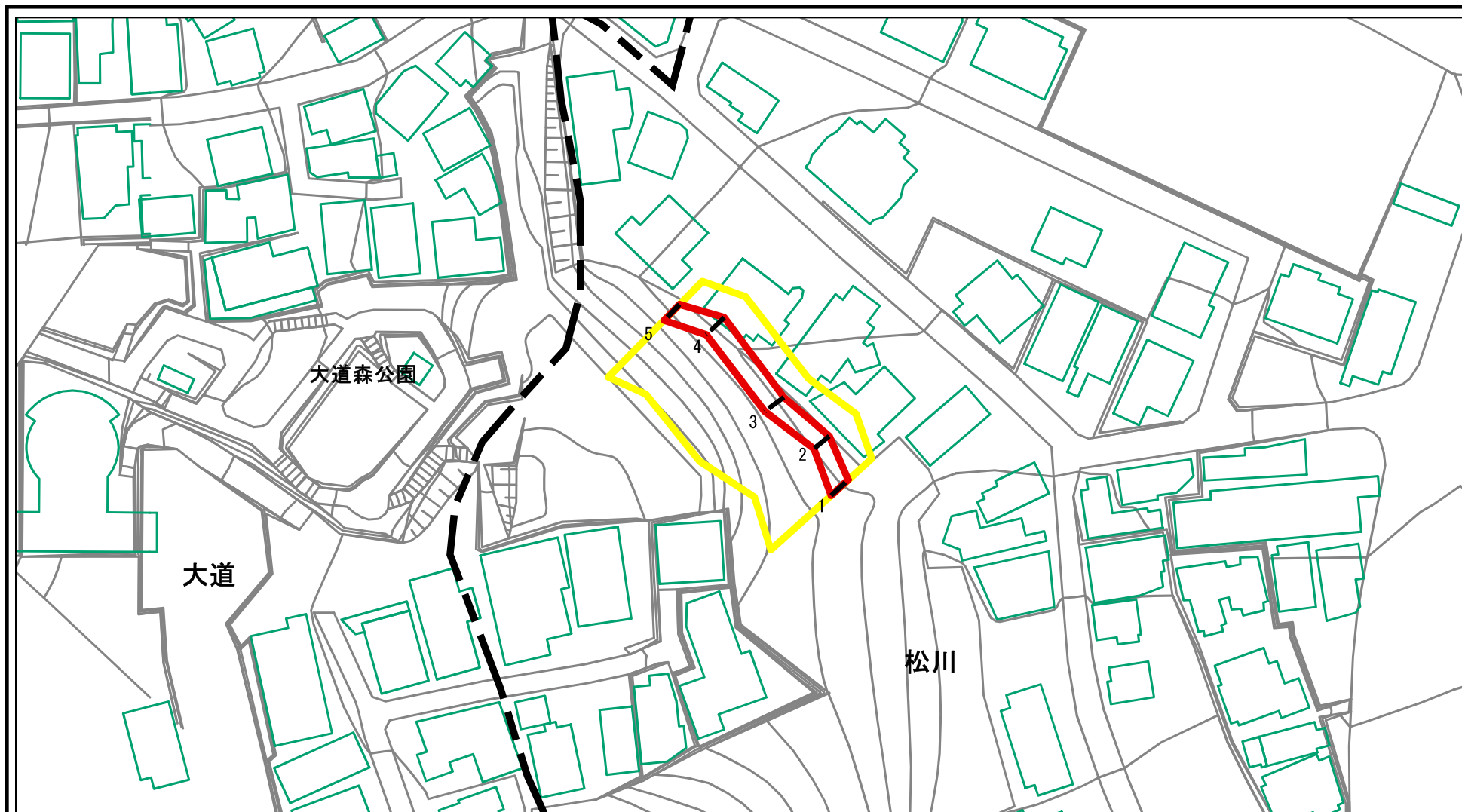
(1/25,000)

様式-1 (急)
土砂災害警戒区域・土砂災害特別警戒区域
位置図

自然現象の種類	急傾斜地の崩壊
箇所番号	201-II-5
箇所名	松川(5)
所在地	那覇市字松川

「測量法に基づく国土地理院長承認(複製) R 4JHf 373」
「本製品を複製する場合には、国土地理院の長の承認を得なければならない。」

土砂災害警戒区域等の指定の公示に係る図書(その2)



様式-2(急)

土砂災害警戒区域・土砂災害特別警戒区域
区域図(その1)

土砂災害防止法施行令第二条の基準に該当する区域	
土砂災害防止法施行令第三条の基準に該当する区域	
それ以外の区域	

縮尺
1:1,000

自然現象の種類
告示番号
告示年月日

急傾斜地の崩壊
沖縄県告示第74号
沖縄県告示第78号
令和6年3月8日

図中の数字は横断測線番号を示す

箇所番号	201-II-5
箇所名	松川(5)
所在地	那覇市字松川

土砂災害警戒区域等の指定の公示に係る図書(その2-1)



0 25 50 100 m

市町村界 大字界

図中の数字は横断測線番号を示す

様式-2-1(急) 土砂災害警戒区域・土砂災害特別警戒区域 区域図(その2)	土砂災害防止法施行令第二条の基準に該当する区域		N	自然現象の種類	急傾斜地の崩壊	箇所番号	201-II-5
	土砂災害防止法施行令第三条の基準に該当する区域			縮尺	告示番号	沖縄県告示第74号 沖縄県告示第78号	箇所名
	土砂等の(移動)高さが1m以下の場合、土砂等の移動による力が100kN/mを超える区域		1:2,000		告示年月日	令和6年3月8日	所在地
	土砂等の堆積の高さが3mを超える区域						
	それ以外の区域						

