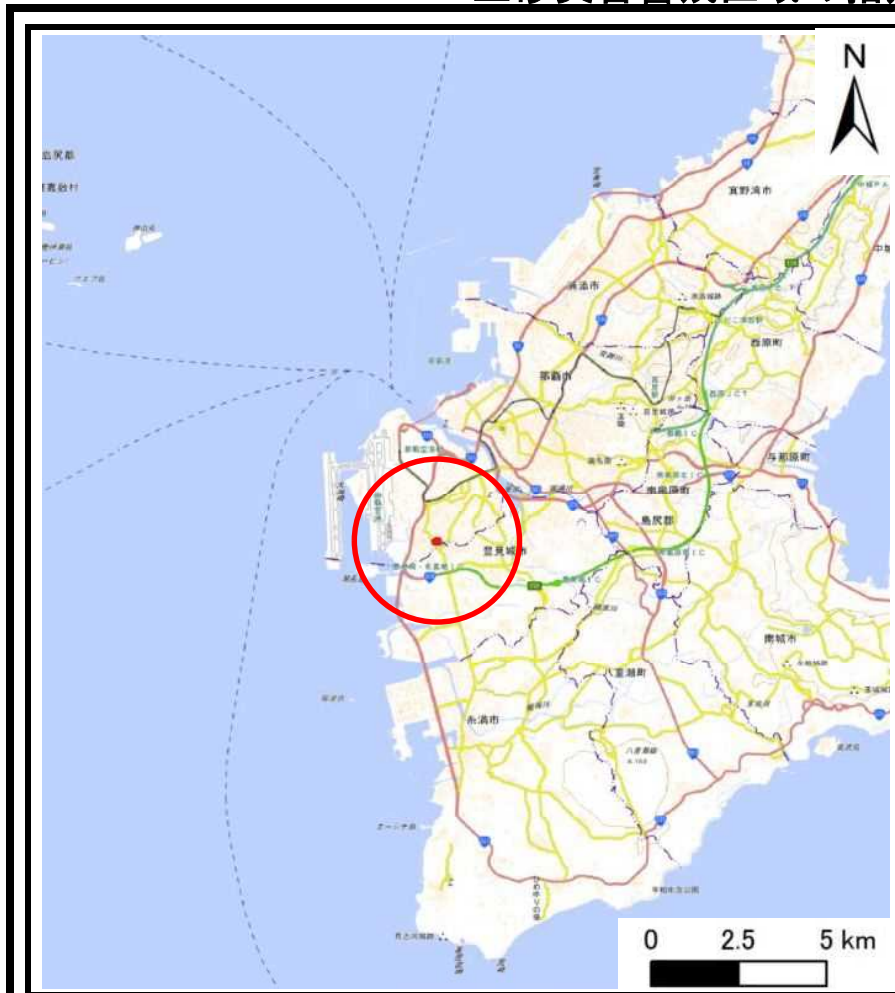
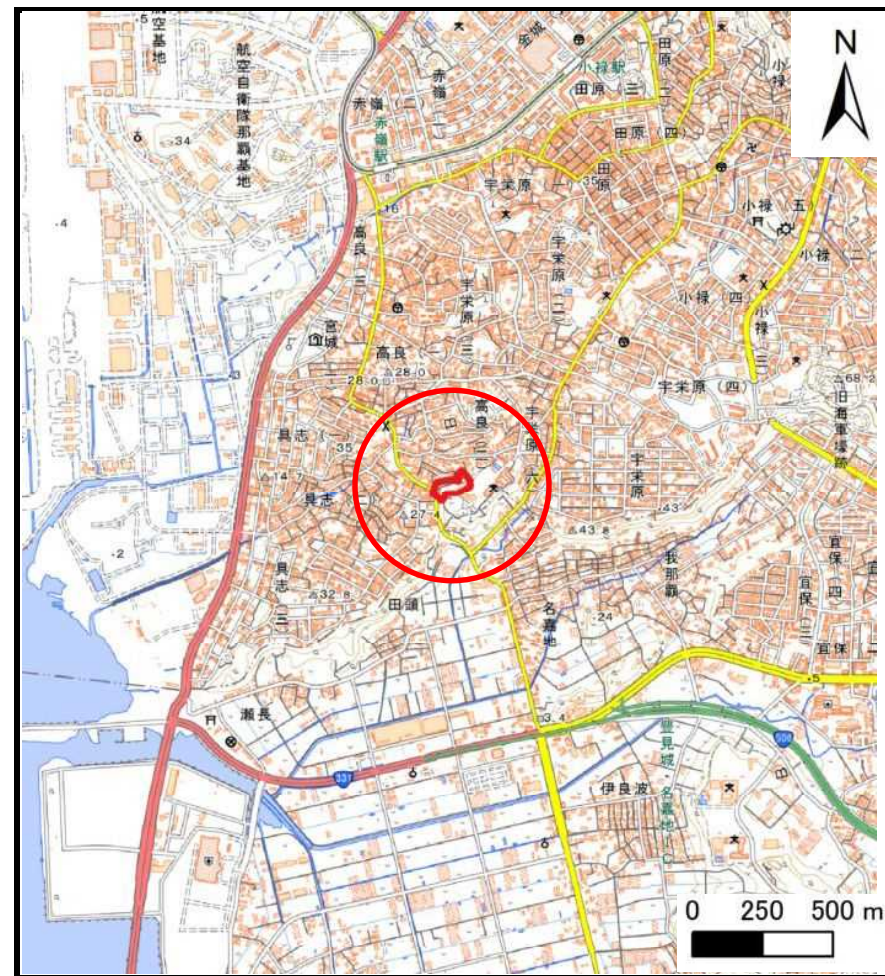


土砂災害警戒区域の指定の公示に係る図書（その1）



(1/200,000)



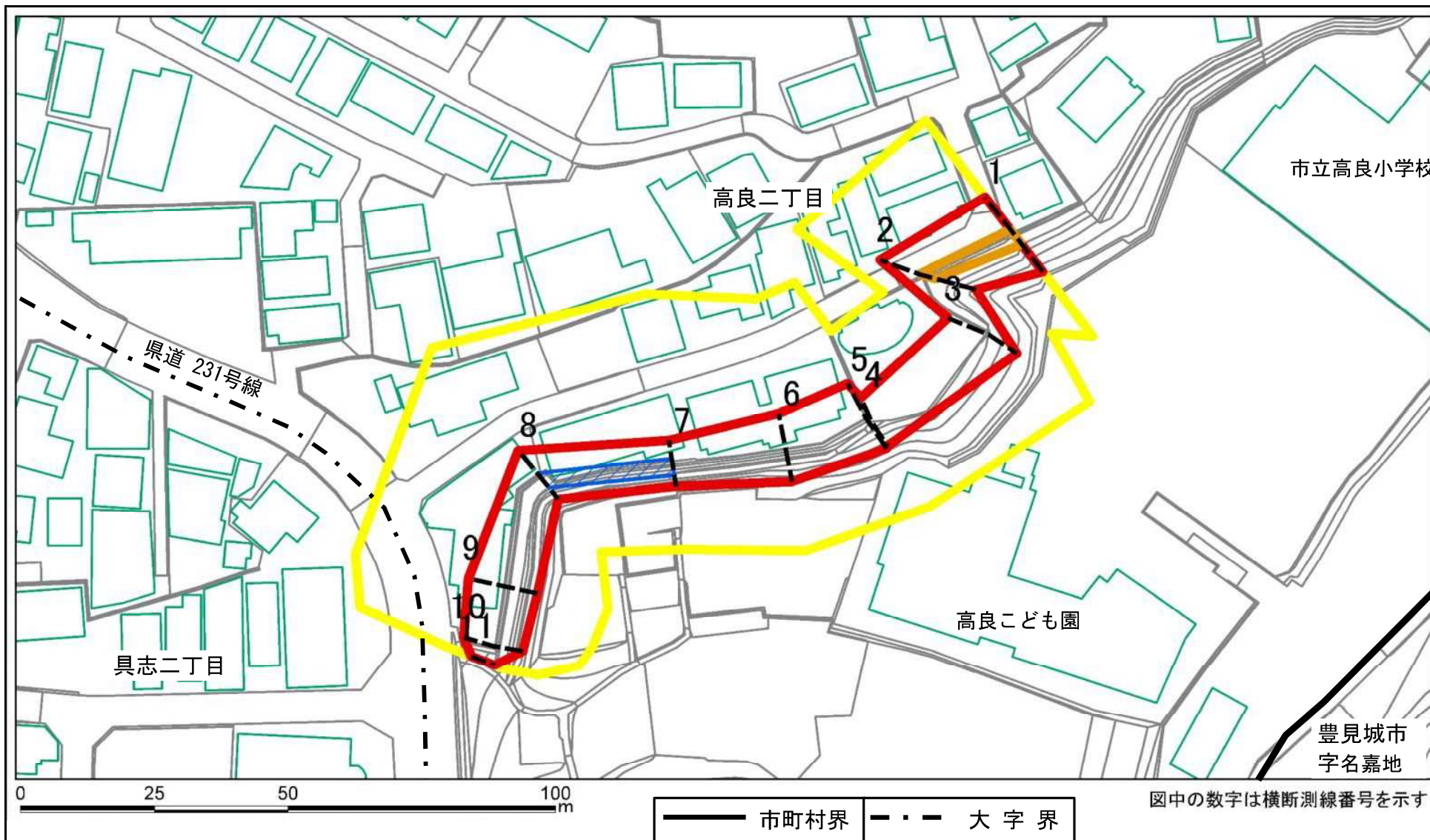
(1/25,000)

様式-1 (急)
土砂災害警戒区域・土砂災害特別警戒区域
位置図

自然現象の種類	急傾斜の崩壊
箇所番号	201-I-27
区域名	高良(2)
所在地	那覇市高良2丁目

「この地図は、国土地理院長の承認を得て、同院発行の電子地形図25000及び電子地形図20万を複製したものである。(測量法に基づく国土地理院長承認 (複製) R 4JHf 373)」
「本製品を複製する場合には、国土地理院の長の承認を得なければならない。」

土砂災害警戒区域等の指定の公示に係る図書（その2）



様式-2 (急) 土砂災害警戒区域・土砂災害特別警戒区域 区域図 (その1)	土砂災害防止法施行令第二条の基準に該当する区域		縮尺 1:1,000	自然現象の種類 急傾斜の崩壊	箇所番号 201-I-27
	土砂災害防止法施行令第三条の基準に該当する区域			告示番号 沖縄県告示第74号 沖縄県告示第78号	区域名 高良(2)
	それ以外の区域			告示年月日 令和6年3月8日	所在地 那覇市高良2丁目

土砂災害警戒区域等の指定の公示に係る図書（その2-1）



様式-2-1 (急) 土砂災害警戒区域・土砂災害特別警戒区域 区域図 (その2)	土砂災害防止法施行令第二条の基準に該当する区域		N 縮尺 1:2,500	自然現象の種類	急傾斜の崩壊	箇所番号	201-I-27
	土砂災害防止法施行令第三条の基準に該当する区域			告示番号	沖縄県告示第74号 沖縄県告示第78号	区域名	高良(2)
	それ以外の区域		告示年月日	令和6年3月8日	所在地	那覇市高良2丁目	

土砂災害警戒区域等の指定の公示に係る図書(その3)

(1/1)

横断測線の区間	土石等の移動により建築物の地上部に作用すると想定される力				土石等の堆積により建築物の地上部に作用すると想定される力				横断測線の区間	土石等の移動により建築物の地上部に作用すると想定される力				土石等の堆積により建築物の地上部に作用すると想定される力			
	土石等の(移動)高さが1m以下の場合、土石等の移動による力が100kN/m ² を超える区域		それ以外の区域		土石等の堆積の高さが3mを超える区域		それ以外の区域			土石等の(移動)高さが1m以下の場合、土石等の移動による力が100kN/m ² を超える区域		それ以外の区域		土石等の堆積の高さが3mを超える区域		それ以外の区域	
	力の大きさのうち最大のもの (kN/m ²)	土石等の高さ (m)	力の大きさのうち最大のもの (kN/m ²)	土石等の高さ (m)	力の大きさのうち最大のもの (kN/m ²)	土石等の高さ (m)	力の大きさのうち最大のもの (kN/m ²)	土石等の高さ (m)		力の大きさのうち最大のもの (kN/m ²)	土石等の高さ (m)	力の大きさのうち最大のもの (kN/m ²)	土石等の高さ (m)	力の大きさのうち最大のもの (kN/m ²)	土石等の高さ (m)	力の大きさのうち最大のもの (kN/m ²)	土石等の高さ (m)
1 ~ 2	112.74	1.00	100.00	1.00	-	-	12.64	2.36	~								
2 ~ 3	-	-	100.00	1.00	-	-	11.83	2.21	~								
3 ~ 4	-	-	99.20	1.00	-	-	14.37	2.69	~								
4 ~ 5	-	-	93.24	1.00	-	-	14.82	2.77	~								
5 ~ 6	-	-	93.24	1.00	-	-	15.41	2.88	~								
6 ~ 7	-	-	85.28	1.00	-	-	16.05	3.00	~								
7 ~ 8	-	-	73.47	1.00	19.75	3.69	16.05	3.00	~								
8 ~ 9	-	-	86.36	1.00	-	-	16.05	3.00	~								
9 ~ 10	-	-	86.36	1.00	-	-	15.69	2.93	~								
10 ~ 11	-	-	76.49	1.00	-	-	15.69	2.93	~								
~									~								
~									~								
~									~								
~									~								
~									~								
~									~								
~									~								
~									~								
~									~								
~									~								
~									~								
~									~								
~									~								
~									~								
~									~								
~									~								
~									~								
~									~								
~									~								
~									~								
~									~								

様式-3(急) 建築物の構造の規制に必要な衝撃に関する事項	自然現象の種類	急傾斜地の崩壊	箇所番号	201-I-27
	告示番号	沖縄県告示第74号 沖縄県告示第78号	箇所名	高良(2)
	告示年月日	令和6年3月8日	所在地	那覇市高良2丁目