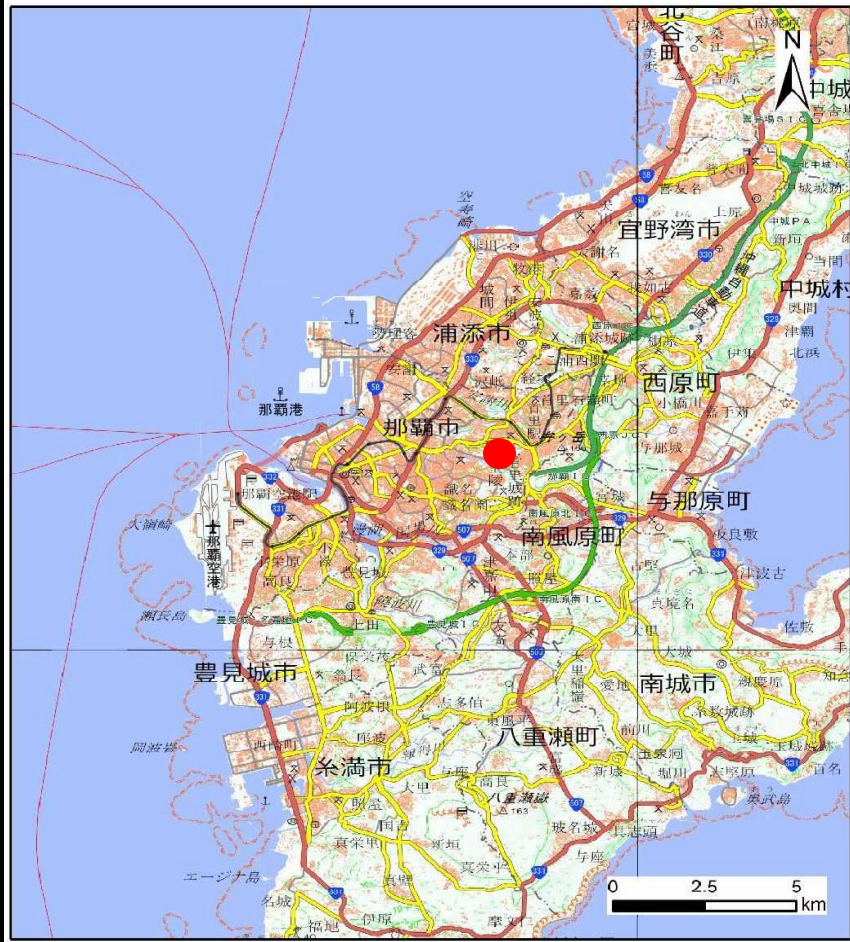
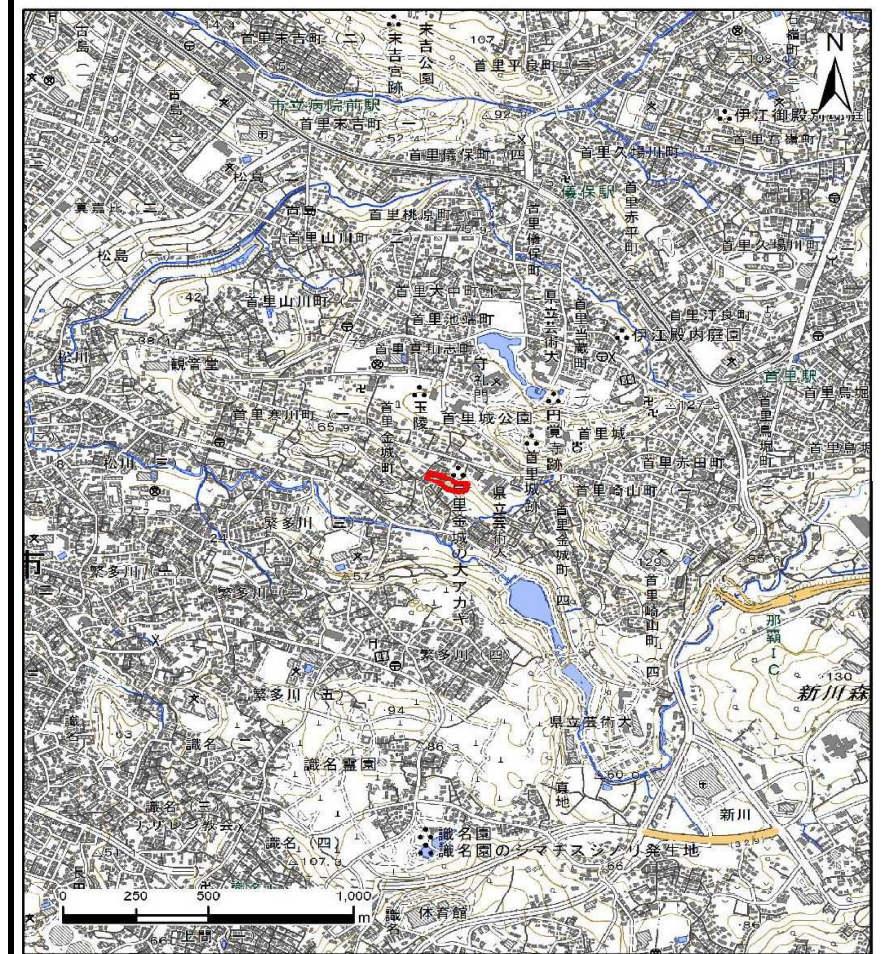


# 土砂災害警戒区域等の指定の公示に係る図書（その1）



(1/200,000)



(1/25,000)

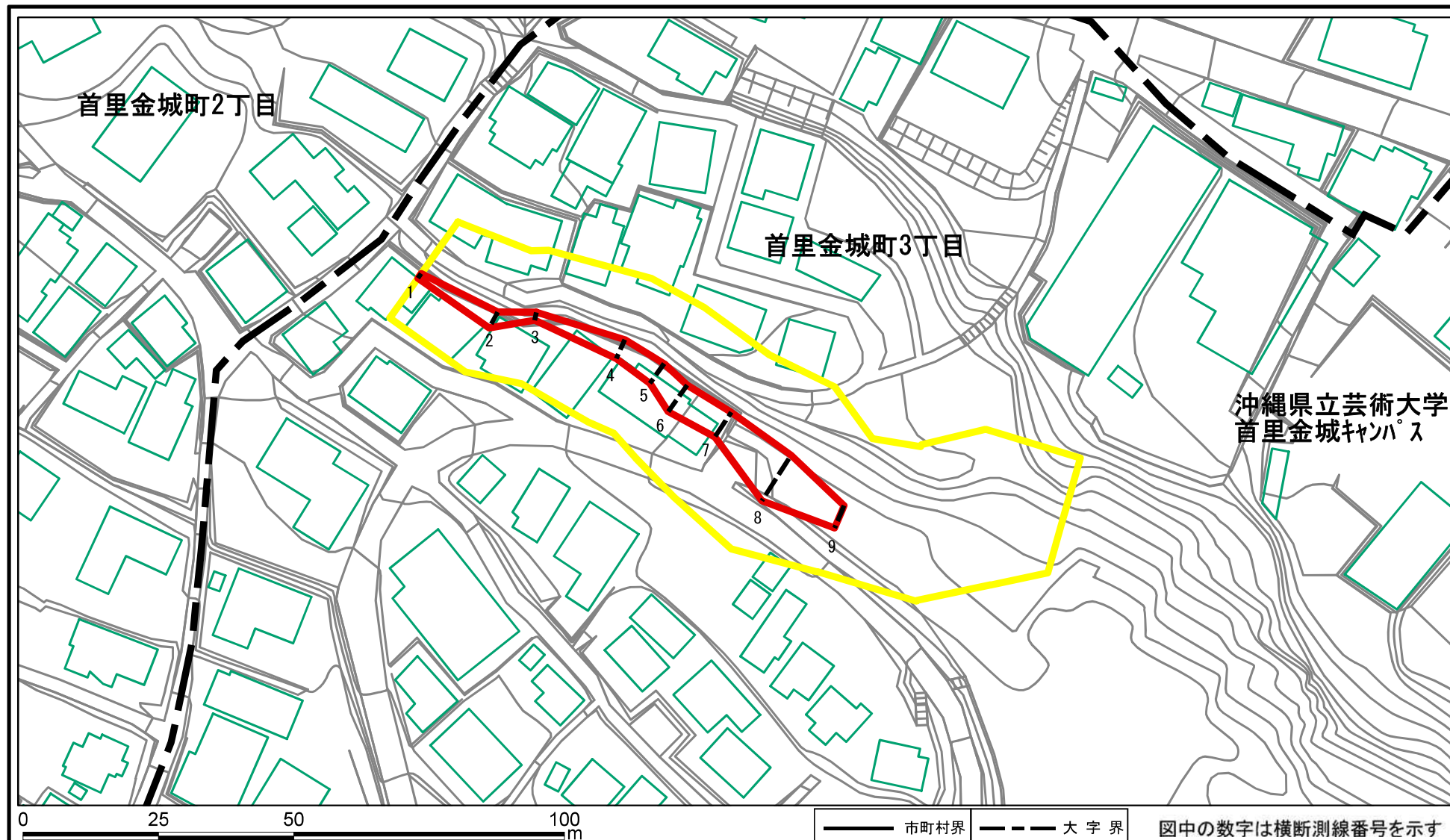
様式-1 (急)  
土砂災害警戒区域・土砂災害特別警戒区域  
位置図

自然現象の種類	急傾斜地の崩壊	
箇所番号	201-I-16	
箇所名	金城(4)	
所在地	那覇市首里金城町3丁目	

「測量法に基づく国土地理院長承認(複製) R 4Jhf 373」

「本製品を複製する場合には、国土地理院の長の承認を得なければならない。」

# 土砂災害警戒区域等の指定の公示に係る図書(その2)



様式-2(急)

土砂災害警戒区域・土砂災害特別警戒区域  
区域図(その1)

土砂災害防止法施行令第二条の基準に該当する区域	
土砂災害防止法施行令第三条の基準に該当する区域	
それ以外の区域	


N
縮尺
1:1,000

自然現象の種類
告示番号
告示年月日

急傾斜地の崩壊
沖縄県告示第74号 沖縄県告示第78号
令和6年3月8日

図中の数字は横断測線番号を示す	
箇所番号	201-I-16
箇所名	金城(4)
所在地	那覇市首里金城町3丁目

# 土砂災害警戒区域等の指定の公示に係る図書(その2-1)



様式-2-1(急)

土砂災害警戒区域・土砂災害特別警戒区域  
区域図(その2)

土砂災害防止法施行令第二条の基準に該当する区域	
土砂災害防止法施行令第三条の基準に該当する区域	
それ以外の区域	

	縮尺
	1:2,000

自然現象の種類	急傾斜地の崩壊
告示番号	沖縄県告示第74号 沖縄県告示第78号
告示年月日	令和6年3月8日

箇所番号	201-I-16
箇所名	金城(4)
所在地	那覇市首里金城町3丁目

