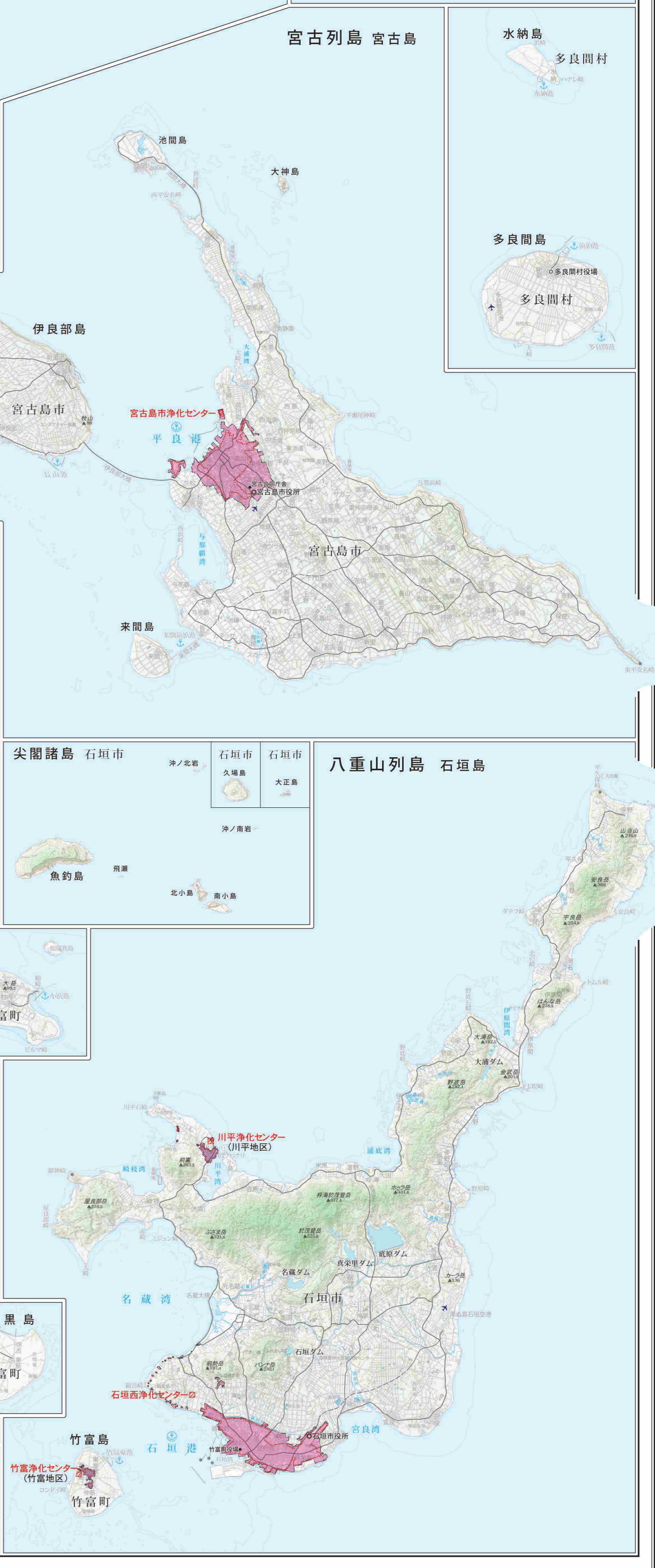
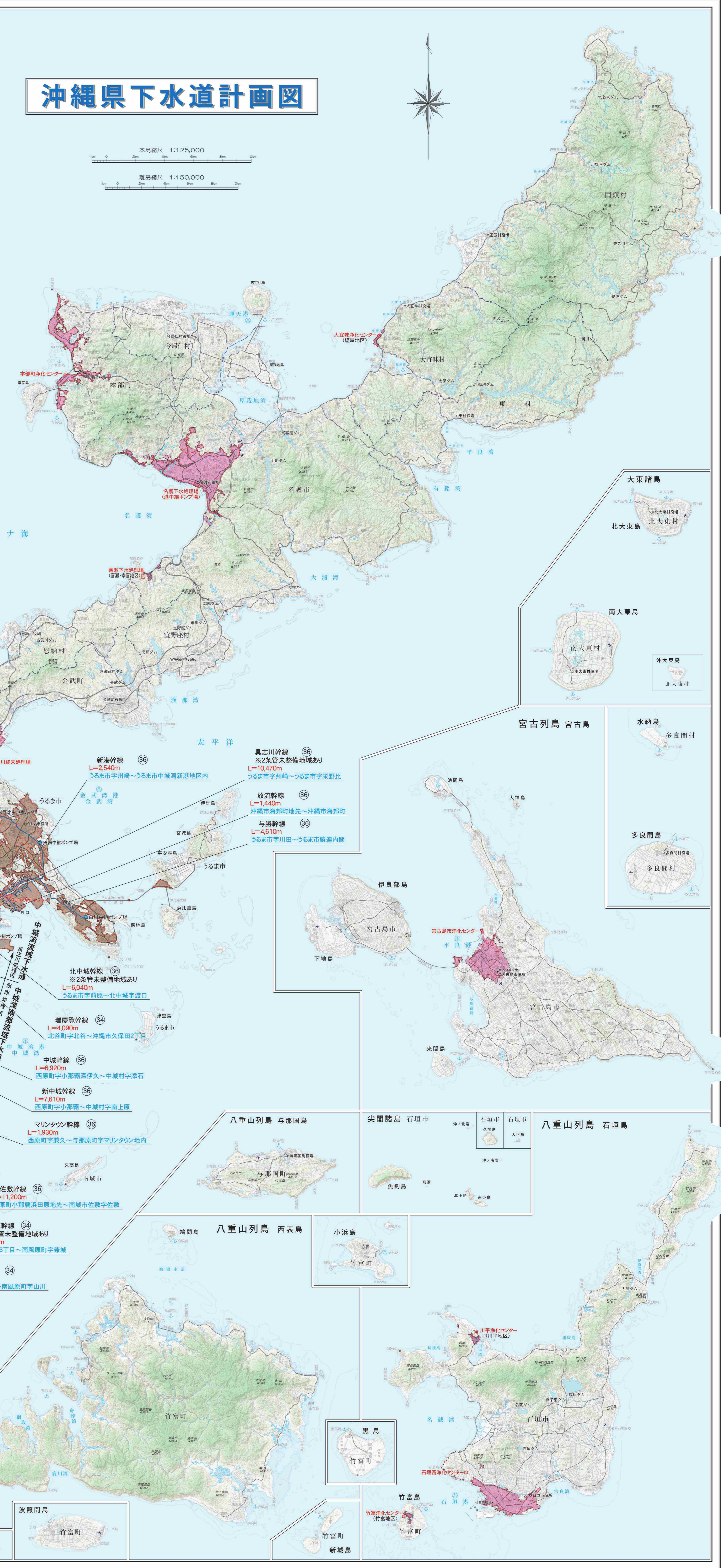
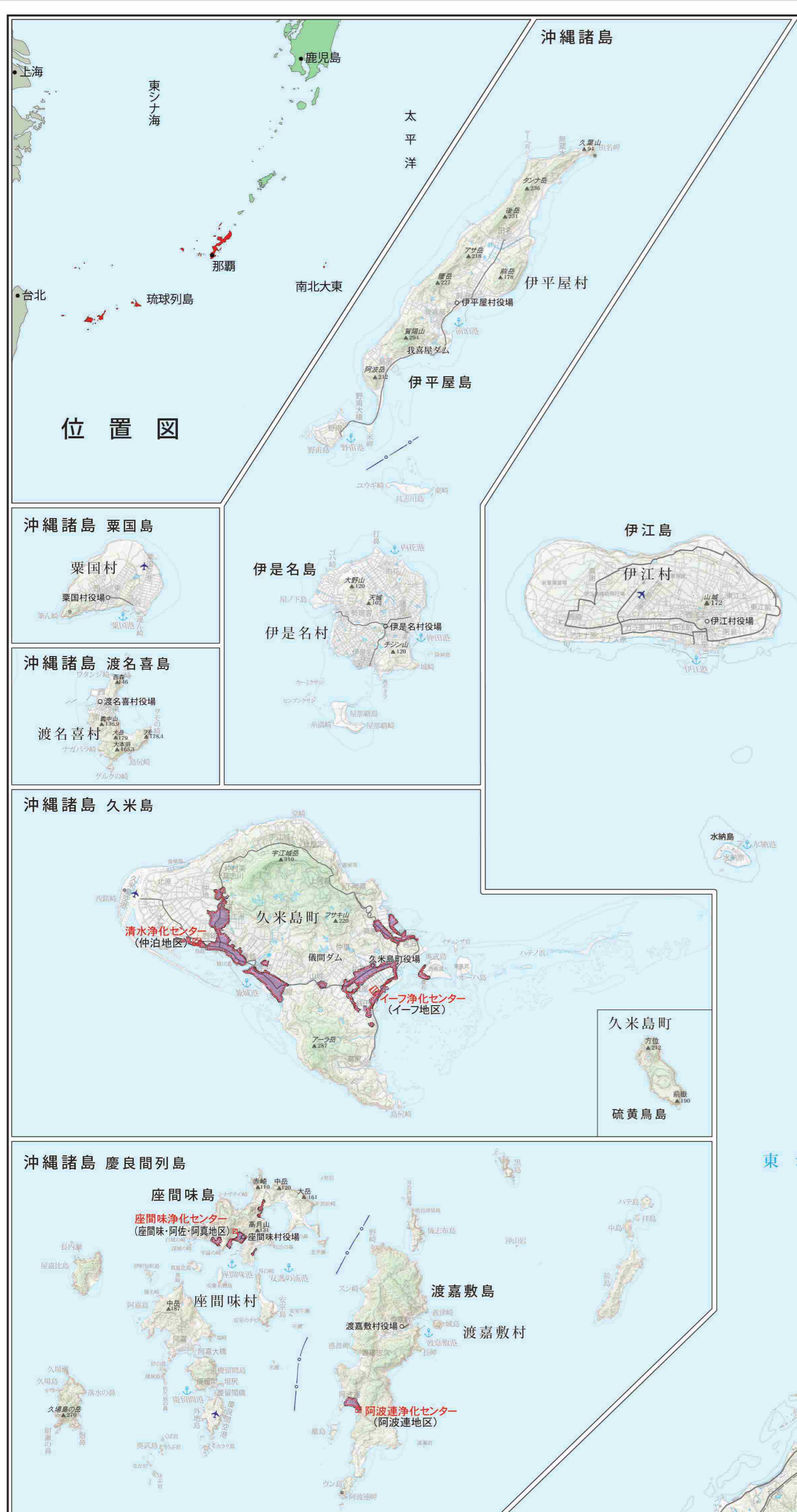


沖縄県下水道計画図

本島縮尺 1:125,000
離島縮尺 1:150,000

位置図



凡例	
行政区画	---
全体計画区域	-----
事業計画区域	-----
中部流域下水道	-----
中城湾流域下水道	-----
中城湾南部流域下水道	-----
単独公共下水道	-----
特定環境保全公共下水道	-----
都市下水路	-----
流域下水道中継ポンプ場	●
流域下水道幹線(既設)	→
再生水送水管	→
浄化センター	■
処理区境界	-----

幹線名	事業(認可)計画年度	計画延長	起点位置	終点位置
読谷幹線 ③④	嘉手納町字水釜～読谷村字伊良音	L=3,330m		
新コザ幹線 ③④	北谷町字北谷～沖縄市字嘉間良	L=9,580m		
コザ幹線 ③④	北谷町字吉原～沖縄市字山内	L=3,340m		
嘉手納幹線 ③④	宜野湾市伊佐3丁目～嘉手納町字水釜	L=9,880m		
放流幹線 ③④	宜野湾市伊佐3丁目地先	L=500m		
牧港幹線 ③④	宜野湾市伊佐3丁目～宜野湾市伊佐3丁目	L=10m		
新牧港幹線 ③④	宜野湾市伊佐3丁目～浦添市字城間	L=9,140m		
再生水送水管 ③④	那覇市西3丁目～那覇市新部心内	L=13,690m		
安謝幹線 ③④	那覇市西3丁目～浦添市字勢理客	L=4,990m		
那覇幹線 ③④	那覇市西3丁目～那覇市泊3丁目	L=3,440m		
放流幹線 ③④	那覇市西3丁目地先	L=50m		
小線幹線 ③④	那覇市西3丁目～那覇市鏡水	L=4,220m		
北中城幹線 ③⑥	北中城村	L=6,040m		
瑞慶覧幹線 ③④	北谷町字北谷～沖縄市久保田2丁目	L=4,090m		
中城幹線 ③⑥	西原町字小那覇深伊久～中城村字添石	L=6,920m		
新中城幹線 ③⑥	西原町字小那覇～中城村字南上原	L=7,610m		
マンタウン幹線 ③⑥	西原町字兼久～与那原町字マンタウン地内	L=1,930m		
佐敷幹線 ③⑥	西原町字小那覇浜田原地先～南城市佐敷字佐敷	L=11,200m		
南風原幹線 ③④	那覇市西3丁目～南風原町字兼城	L=8,220m		
津嘉山幹線 ③④	那覇市字園場～南風原町字山川	L=2,670m		
具志川幹線 ③⑥	うるま市字州崎～うるま市中城湾新港地区内	L=2,540m		
具志川幹線 ③⑥	うるま市字州崎～うるま市字栄野比	L=10,470m		
放流幹線 ③⑥	うるま市字川田～うるま市勝連内間	L=4,610m		
放流幹線 ③⑥	うるま市字州崎～うるま市字栄野比	L=1,440m		

沖縄県土木建築部 下水道課