

海岸番号	市町村	海岸名	写 真		
35 16	伊平屋村 伊平屋島	田名①			
			海岸全景①	海岸全景②	アクセス路 (陸側)
					
			海岸とごみの状況①	海岸とごみの状況②	海岸とごみの状況③

図 5.2-6 伊平屋島北部海岸一帯

海岸番号	市町村	海岸名	写真		
36 01	伊平屋村 伊平屋島	前泊④			
			海岸全景①	海岸全景②	アクセス路 (陸側)
					
			海岸とごみの状況①	海岸とごみの状況②	海岸とごみの状況③
36 02	伊平屋村 伊平屋島	前泊③			
			海岸全景①	海岸全景②	アクセス路 (陸側)
					
			海岸とごみの状況①	海岸とごみの状況②	海岸とごみの状況③
36 03	伊平屋村 伊平屋島	前泊②			
			海岸全景①	海岸全景②	アクセス路 (陸側)
					
			海岸とごみの状況①	海岸とごみの状況②	海岸とごみの状況③

図 5.2-7 伊平屋島南部海岸一帯

海岸番号	市町村	海岸名	写 真		
36 04	伊平屋村 伊平屋島	前泊①			
			海岸全景①	海岸全景②	アクセス路 (陸側)
					
			海岸とごみの状況①	海岸とごみの状況②	海岸とごみの状況③
36 05	伊平屋村 伊平屋島	前泊港西②			
			海岸全景①	海岸全景②	アクセス路 (陸側)
					
			海岸とごみの状況①	海岸とごみの状況②	海岸とごみの状況③
36 06	伊平屋村 伊平屋島	前泊港西①			
			海岸全景①	海岸全景②	アクセス路 (陸側)
					
			海岸とごみの状況①	海岸とごみの状況②	海岸とごみの状況③

図 5.2-8 伊平屋島南部海岸一帯

海岸番号	市町村	海岸名	写真		
			海岸全景①	海岸全景②	アクセス路（陸側）
36 07	伊平屋村 伊平屋島	伊平屋漁港東③			
			海岸全景①	海岸全景②	アクセス路（陸側）
					
			海岸とごみの状況①	海岸とごみの状況②	海岸とごみの状況③
			36 08	伊平屋村 伊平屋島	伊平屋漁港東②
海岸全景①	海岸全景②	アクセス路（陸側）			
					
			海岸とごみの状況①	海岸とごみの状況②	海岸とごみの状況③
			36 09	伊平屋村 伊平屋島	伊平屋漁港東①
海岸全景①	海岸全景②	アクセス路（陸側）			
					
			海岸とごみの状況①	海岸とごみの状況②	海岸とごみの状況③

図 5.2-9 伊平屋島南部海岸一帯

海岸番号	市町村	海岸名	写 真		
36 10	伊平屋村 伊平屋島	伊平屋漁港西①			
			海岸全景①	海岸全景②	アクセス路（陸側）
					
			海岸とごみの状況①	海岸とごみの状況②	海岸とごみの状況③
36 11	伊平屋村 伊平屋島	米崎キャンプ場②			
			海岸全景①	海岸全景②	アクセス路（陸側）
					
			海岸とごみの状況①	海岸とごみの状況②	海岸とごみの状況③
36 12	伊平屋村 伊平屋島	米崎キャンプ場①			
			海岸全景①	海岸全景②	アクセス路（陸側）
					
			海岸とごみの状況①	海岸とごみの状況②	海岸とごみの状況③

図 5.2-10 伊平屋島南部海岸一帯








海岸番号	市町村	海岸名	写 真		
			海岸全景①	海岸全景②	アクセス路（陸側）
36 13	伊平屋村 伊平屋島	米崎海岸			
			海岸とごみの状況①	海岸とごみの状況②	海岸とごみの状況③
36 14	伊平屋村 伊平屋島	前泊港			
			海岸とごみの状況①	海岸とごみの状況②	海岸とごみの状況③
					
			海岸とごみの状況①	海岸とごみの状況②	海岸とごみの状況③

図 5.2-11 伊平屋島南部海岸一帯

海岸番号	市町村	海岸名	写 真		
37 01	伊平屋村 伊平屋島	田名漁港西①			
			海岸全景①	海岸全景②	アクセス路 (陸側)
					
			海岸とごみの状況①	海岸とごみの状況②	海岸とごみの状況③
37 02	伊平屋村 伊平屋島	田名漁港西②			
			海岸全景①	海岸全景②	アクセス路 (陸側)
					
			海岸とごみの状況①	海岸とごみの状況②	海岸とごみの状況③
37 03	伊平屋村 伊平屋島	田名漁港西③			
			海岸全景①	海岸全景②	アクセス路 (陸側)
					
			海岸とごみの状況①	海岸とごみの状況②	海岸とごみの状況③

図 5.2-12 伊平屋島西部海岸一帯
















海岸番号	市町村	海岸名	写 真		
37 04	伊平屋村 伊平屋島	我喜屋西①			
			海岸全景①	海岸全景②	アクセス路 (陸側)
					
			海岸とごみの状況①	海岸とごみの状況②	海岸とごみの状況③
37 05	伊平屋村 伊平屋島	我喜屋西②			
			海岸全景①	海岸全景②	アクセス路 (陸側)
					
			海岸とごみの状況①	海岸とごみの状況②	海岸とごみの状況③
37 06	伊平屋村 伊平屋島	我喜屋西③			
			海岸全景①	海岸全景②	アクセス路 (陸側)
					
			海岸とごみの状況①	海岸とごみの状況②	海岸とごみの状況③

図 5.2-13 伊平屋島西部海岸一帯

海岸番号	市町村	海岸名	写 真		
37 07	伊平屋村 伊平屋島	我喜屋西④			
			海岸全景①	海岸全景②	アクセス路（陸側）
					
			海岸とごみの状況①	海岸とごみの状況②	海岸とごみの状況③
37 08	伊平屋村 伊平屋島	我喜屋西⑤			
			海岸全景①	海岸全景②	アクセス路（陸側）
					
			海岸とごみの状況①	海岸とごみの状況②	海岸とごみの状況③
37 09	伊平屋村 伊平屋島	我喜屋西⑥			
			海岸全景①	海岸全景②	アクセス路（陸側）
					
			海岸とごみの状況①	海岸とごみの状況②	海岸とごみの状況③

図 5.2-14 伊平屋島西部海岸一帯

海岸番号	市町村	海岸名	写 真		
38 01	伊平屋村 野甫島	野甫島①			
			海岸全景①	海岸全景②	アクセス路（陸側）
					
			海岸とごみの状況①	海岸とごみの状況②	海岸とごみの状況③
38 02	伊平屋村 野甫島	野甫島⑦			
			海岸全景①	海岸全景②	アクセス路（陸側）
					
			海岸とごみの状況①	海岸とごみの状況②	海岸とごみの状況③
38 03	伊平屋村 野甫島	野甫島⑥			
			海岸全景①	海岸全景②	アクセス路（陸側）
					
			海岸とごみの状況①	海岸とごみの状況②	海岸とごみの状況③

図 5.2-15 野甫島海岸一帯

海岸番号	市町村	海岸名	写 真		
38 04	伊平屋村 野甫島	野甫島⑤			
			海岸全景①	海岸全景②	アクセス路 (陸側)
					
			海岸とごみの状況①	海岸とごみの状況②	海岸とごみの状況③
38 05	伊平屋村 野甫島	野甫島④			
			海岸全景①	海岸全景②	アクセス路 (陸側)
					
			海岸とごみの状況①	海岸とごみの状況②	海岸とごみの状況③
38 06	伊平屋村 野甫島	野甫島③			
			海岸全景①	海岸全景②	アクセス路 (陸側)
					
			海岸とごみの状況①	海岸とごみの状況②	海岸とごみの状況③

図 5.2-16 野甫島海岸一帯

海岸番号	市町村	海岸名	写 真		
			38 07	伊平屋村 野甫島	野甫島②
			海岸とごみの状況①	海岸とごみの状況②	海岸とごみの状況③
					

図 5.2-17 野甫島海岸一帯

海岸番号	市町村	海岸名	写 真		
39 01	伊是名村 伊是名島	明地原公園			
			海岸全景①	海岸全景②	アクセス路 (陸側)
					
			海岸とごみの状況①	海岸とごみの状況②	海岸とごみの状況③
39 02	伊是名村 伊是名島	場外離着陸場①			
			海岸全景①	海岸全景②	アクセス路 (陸側)
					
			海岸とごみの状況①	海岸とごみの状況②	海岸とごみの状況③
39 03	伊是名村 伊是名島	場外離着陸場②			
			海岸全景①	海岸全景②	アクセス路 (陸側)
					
			海岸とごみの状況①	海岸とごみの状況②	海岸とごみの状況③

図 5.2-18 伊是名島北西部海岸一帯

海岸番号	市町村	海岸名	写 真		
39 04	伊是名村 伊是名島	場外離着陸場③			
			海岸全景①	海岸全景②	アクセス路 (陸側)
					
			海岸とごみの状況①	海岸とごみの状況②	海岸とごみの状況③
39 05	伊是名村 伊是名島	場外離着陸場④			
			海岸全景①	海岸全景②	アクセス路 (陸側)
					
			海岸とごみの状況①	海岸とごみの状況②	海岸とごみの状況③
39 06	伊是名村 伊是名島	内花橋公園①			
			海岸全景①	海岸全景②	アクセス路 (陸側)
					
			海岸とごみの状況①	海岸とごみの状況②	海岸とごみの状況③

図 5.2-19 伊是名島北西部海岸一帯

海岸番号	市町村	海岸名	写 真		
39 07	伊是名村 伊是名島	内花橋公園②			
			海岸全景①	海岸全景②	アクセス路（陸側）
					
			海岸とごみの状況①	海岸とごみの状況②	海岸とごみの状況③
39 08	伊是名村 伊是名島	内花橋公園③			
			海岸全景①	海岸全景②	アクセス路（陸側）
					
			海岸とごみの状況①	海岸とごみの状況②	海岸とごみの状況③
39 09	伊是名村 伊是名島	内花橋公園④			
			海岸全景①	海岸全景②	アクセス路（陸側）
					
			海岸とごみの状況①	海岸とごみの状況②	海岸とごみの状況③

図 5.2-20 伊是名島北西部海岸一帯












海岸番号	市町村	海岸名	写 真		
40 01	伊是名村 伊是名島	内花港西			
			海岸全景①	海岸全景②	アクセス路 (陸側)
					
			海岸とごみの状況①	海岸とごみの状況②	海岸とごみの状況③
40 02	伊是名村 伊是名島	内花港東			
			海岸全景①	海岸全景②	アクセス路 (陸側)
					
			海岸とごみの状況①	海岸とごみの状況②	海岸とごみの状況③
40 03	伊是名村 伊是名島	渡地①			
			海岸全景①	海岸全景②	アクセス路 (陸側)
					
			海岸とごみの状況①	海岸とごみの状況②	海岸とごみの状況③

図 5.2-21 伊是名島北東部海岸一帯

海岸番号	市町村	海岸名	写 真		
40 04	伊是名村 伊是名島	渡地②			
			海岸全景①	海岸全景②	アクセス路（陸側）
					
			海岸とごみの状況①	海岸とごみの状況②	海岸とごみの状況③
40 05	伊是名村 伊是名島	渡地③			
			海岸全景①	海岸全景②	アクセス路（陸側）
					
			海岸とごみの状況①	海岸とごみの状況②	海岸とごみの状況③

図 5.2-22 伊是名島北東部海岸一帯

海岸番号	市町村	海岸名	写 真		
41 01	伊是名村 伊是名島	タアシ美浜			
			海岸全景①	海岸全景②	アクセス路 (陸側)
					
			海岸とごみの状況①	海岸とごみの状況②	海岸とごみの状況③
41 02	伊是名村 伊是名島	伊是名城跡下			
			海岸全景①	海岸全景②	アクセス路 (陸側)
					
			海岸とごみの状況①	海岸とごみの状況②	海岸とごみの状況③
41 03	伊是名村 伊是名島	二見ヶ浦			
			海岸全景①	海岸全景②	アクセス路 (陸側)
					
			海岸とごみの状況①	海岸とごみの状況②	海岸とごみの状況③

図 5.2-23 伊是名島南部海岸一帯












海岸番号	市町村	海岸名	写 真		
41 04	伊是名村 伊是名島	伊是名漁港西			
			海岸全景①	海岸全景②	アクセス路 (陸側)
					
			海岸とごみの状況①	海岸とごみの状況②	海岸とごみの状況③
41 05	伊是名村 伊是名島	伊是名ビーチ			
			海岸全景①	海岸全景②	アクセス路 (陸側)
					
			海岸とごみの状況①	海岸とごみの状況②	海岸とごみの状況③
41 06	伊是名村 伊是名島	伊是名ビーチ西			
			海岸全景①	海岸全景②	アクセス路 (陸側)
					
			海岸とごみの状況①	海岸とごみの状況②	海岸とごみの状況③

図 5.2-24 伊是名島南部海岸一帯

海岸番号	市町村	海岸名	写 真		
42 01	伊江村 伊江島	湧出西		アクセス路なしの為調査不可	
42 02	伊江村 伊江島	湧出			
			海岸全景①	海岸全景②	アクセス路 (陸側)
					
			海岸とごみの状況①	海岸とごみの状況②	海岸とごみの状況③
42 03	伊江村 伊江島	処分場下			
			海岸全景①	海岸全景②	アクセス路 (陸側)
					
			海岸とごみの状況①	海岸とごみの状況②	海岸とごみの状況③

図 5.2-25 伊江北部海岸一帯

海岸番号	市町村	海岸名	写 真		
42 04	伊江村 伊江島	リリーフィールド			
			海岸全景①	海岸全景②	アクセス路（陸側）
					
			海岸とごみの状況①	海岸とごみの状況②	海岸とごみの状況③
42 05	伊江村 伊江島	ゴルフ場下②			
			海岸全景①	海岸全景②	アクセス路（陸側）
					
			海岸とごみの状況①	海岸とごみの状況②	海岸とごみの状況③
42 06	伊江村 伊江島	ゴルフ場下①			
			海岸全景①	海岸全景②	アクセス路（陸側）
					
			海岸とごみの状況①	海岸とごみの状況②	海岸とごみの状況③

図 5.2-26 伊江北部海岸一帯

海岸番号	市町村	海岸名	写真		
			海岸全景①	海岸全景②	アクセス路（陸側）
42 07	伊江村 伊江島	イシヤラ原②			
			海岸とごみの状況①	海岸とごみの状況②	海岸とごみの状況③
42 08	伊江村 伊江島	イシヤラ原①			
			海岸とごみの状況①	海岸とごみの状況②	海岸とごみの状況③

図 5.2-27 伊江北部海岸一帯



海岸番号	市町村	海岸名	写 真		
43 01	伊江村 伊江島	伊江ビーチ			
			海岸全景①	海岸全景②	アクセス路（陸側）
					
			海岸とごみの状況①	海岸とごみの状況②	海岸とごみの状況③
43 02	伊江村 伊江島	伊江港東			
			海岸全景①	海岸全景②	アクセス路（陸側）
					
			海岸とごみの状況①	海岸とごみの状況②	海岸とごみの状況③
43 03	伊江村 伊江島	養殖場東			
			海岸全景①	海岸全景②	アクセス路（陸側）
					
			海岸とごみの状況①	海岸とごみの状況②	海岸とごみの状況③

図 5.2-28 伊江南部海岸一帯

海岸番号	市町村	海岸名	写 真		
43 04	伊江村 伊江島	川平海岸			
			海岸全景①	海岸全景②	アクセス路 (陸側)
					
			海岸とごみの状況①	海岸とごみの状況②	海岸とごみの状況③
43 05	伊江村 伊江島	GIビーチ西			
			海岸全景①	海岸全景②	アクセス路 (陸側)
					
			海岸とごみの状況①	海岸とごみの状況②	海岸とごみの状況③
43 06	伊江村 伊江島	GIビーチ			
			海岸全景①	海岸全景②	アクセス路 (陸側)
					
			海岸とごみの状況①	海岸とごみの状況②	海岸とごみの状況③

図 5.2-29 伊江南部海岸一帯

海岸番号	市町村	海岸名	写 真		
43 07	伊江村 伊江島	ニヤテイヤ			
			海岸全景①	海岸全景②	アクセス路 (陸側)
					
			海岸とごみの状況①	海岸とごみの状況②	海岸とごみの状況③
43 08	伊江村 伊江島	西崎漁港東			
			海岸全景①	海岸全景②	アクセス路 (陸側)
					
			海岸とごみの状況①	海岸とごみの状況②	海岸とごみの状況③
43 09	伊江村 伊江島	西崎漁港西②			
			海岸全景①	海岸全景②	アクセス路 (陸側)
					
			海岸とごみの状況①	海岸とごみの状況②	海岸とごみの状況③

図 5.2-30 伊江南部海岸一帯