










海岸番号	市町村	海岸名	写 真		
19 01	金武町 沖繩本島	金武海岸			
			海岸全景①	海岸全景②	アクセス路 (陸側)
					
			海岸とごみの状況①	海岸とごみの状況②	海岸とごみの状況③
19 02	金武町 沖繩本島	琉球病院南西			
			海岸全景①	海岸全景②	アクセス路 (陸側)
					
			海岸とごみの状況①	海岸とごみの状況②	海岸とごみの状況③
19 03	金武町 沖繩本島	金武GC南東			
			海岸全景①	海岸全景②	アクセス路 (陸側)
					
			海岸とごみの状況①	海岸とごみの状況②	海岸とごみの状況③

図 5.1-75 金武町海岸一帯


海岸番号	市町村	海岸名	写 真		
19 04	金武町 沖繩本島	金武GC南			
			海岸全景①	海岸全景②	アクセス路 (陸側)
					
			海岸とごみの状況①	海岸とごみの状況②	海岸とごみの状況③
19 05	金武町 沖繩本島	金武GC南西			
			海岸全景①	海岸全景②	アクセス路 (陸側)
					
			海岸とごみの状況①	海岸とごみの状況②	海岸とごみの状況③
19 06	金武町 沖繩本島	伊芸海浜公園			
			海岸全景①	海岸全景②	アクセス路 (陸側)
					
			海岸とごみの状況①	海岸とごみの状況②	海岸とごみの状況③

図 5.1-76 金武町海岸一帯

海岸番号	市町村	海岸名	写 真		
19 07	金武町 沖繩本島	伊芸			
			海岸全景①	海岸全景②	アクセス路 (陸側)
					
			海岸とごみの状況①	海岸とごみの状況②	海岸とごみの状況③
19 08	金武町 沖繩本島	屋嘉小裏			
			海岸全景①	海岸全景②	アクセス路 (陸側)
					
			海岸とごみの状況①	海岸とごみの状況②	海岸とごみの状況③
19 09	金武町 沖繩本島	屋嘉ビーチ			
			海岸全景①	海岸全景②	アクセス路 (陸側)
					
			海岸とごみの状況①	海岸とごみの状況②	海岸とごみの状況③

図 5.1-77 金武町海岸一帯

海岸番号	市町村	海岸名	写 真		
19 10	金武町 沖繩本島	屋嘉ビーチ西			
			海岸全景①	海岸全景②	アクセス路 (陸側)
					
			海岸とごみの状況①	海岸とごみの状況②	海岸とごみの状況③
19 11	金武町 沖繩本島	小浜			
			海岸全景①	海岸全景②	アクセス路 (陸側)
					
			海岸とごみの状況①	海岸とごみの状況②	海岸とごみの状況③

図 5.1-78 金武町海岸一帯

海岸番号	市町村	海岸名	写 真		
20 01	うるま市 沖繩本島	白浜ビーチ			
			海岸全景①	海岸全景②	アクセス路 (陸側)
					
			海岸とごみの状況①	海岸とごみの状況②	海岸とごみの状況③
20 02	うるま市 沖繩本島	美原北東			
			海岸全景①	海岸全景②	アクセス路 (陸側)
					
			海岸とごみの状況①	海岸とごみの状況②	海岸とごみの状況③
20 03	うるま市 沖繩本島	陸軍貯油施設北			
			海岸全景①	海岸全景②	アクセス路 (陸側)
					
			海岸とごみの状況①	海岸とごみの状況②	海岸とごみの状況③

図 5.1-79 うるま市海岸一帯



















海岸番号	市町村	海岸名	写真		
20 04	うるま市 沖繩本島	宇堅ビーチ			
			海岸全景①	海岸全景②	アクセス路 (陸側)
					
			海岸とごみの状況①	海岸とごみの状況②	海岸とごみの状況③
20 05	うるま市 沖繩本島	具志川小裏			
			海岸全景①	海岸全景②	アクセス路 (陸側)
					
			海岸とごみの状況①	海岸とごみの状況②	海岸とごみの状況③
20 06	うるま市 沖繩本島	照間ビーチ			
			海岸全景①	海岸全景②	アクセス路 (陸側)
					
			海岸とごみの状況①	海岸とごみの状況②	海岸とごみの状況③

図 5.1-80 うるま市海岸一帯

海岸番号	市町村	海岸名	写 真		
20 07	うるま市 沖繩本島	海中道路北側上			
			海岸全景①	海岸全景②	アクセス路 (陸側)
					
			海岸とごみの状況①	海岸とごみの状況②	海岸とごみの状況③
20 08	うるま市 沖繩本島	海中道路北側下			
			海岸全景①	海岸全景②	アクセス路 (陸側)
					
			海岸とごみの状況①	海岸とごみの状況②	海岸とごみの状況③
20 09	うるま市 沖繩本島	海中道路入口			
			海岸全景①	海岸全景②	アクセス路 (陸側)
					
			海岸とごみの状況①	海岸とごみの状況②	海岸とごみの状況③

図 5.1-81 うるま市海岸一帯

海岸番号	市町村	海岸名	写 真		
20 10	うるま市 沖縄本島	海中道路			
			海岸全景①	海岸全景②	アクセス路 (陸側)
					
			海岸とごみの状況①	海岸とごみの状況②	海岸とごみの状況③
20 11	うるま市 沖縄本島	饒辺橋			
			海岸全景①	海岸全景②	アクセス路 (陸側)
					
			海岸とごみの状況①	海岸とごみの状況②	海岸とごみの状況③
20 12	うるま市 沖縄本島	平敷屋漁港南			
			海岸全景①	海岸全景②	アクセス路 (陸側)
					
			海岸とごみの状況①	海岸とごみの状況②	海岸とごみの状況③

図 5.1-82 うるま市海岸一帯

海岸番号	市町村	海岸名	写 真		
20 13	うるま市 沖繩本島	漢那崎北			
			海岸全景①	海岸全景②	アクセス路 (陸側)
					
			海岸とごみの状況①	海岸とごみの状況②	海岸とごみの状況③
20 14	うるま市 沖繩本島	ホワイトビーチ西			
			海岸全景①	海岸全景②	アクセス路 (陸側)
					
			海岸とごみの状況①	海岸とごみの状況②	海岸とごみの状況③
20 15	うるま市 沖繩本島	勝連内間①			
			海岸全景①	海岸全景②	アクセス路 (陸側)
					
			海岸とごみの状況①	海岸とごみの状況②	海岸とごみの状況③

図 5.1-83 うるま市海岸一帯

海岸番号	市町村	海岸名	写 真		
20 16	うるま市 沖繩本島	勝連平安名①			
			海岸とごみの状況①	海岸とごみの状況②	海岸とごみの状況③
20 17	うるま市 沖繩本島	勝連平安名②			
			海岸とごみの状況①	海岸とごみの状況②	海岸とごみの状況③
20 18	うるま市 沖繩本島	勝連平安名③			
			海岸とごみの状況①	海岸とごみの状況②	海岸とごみの状況③
20 16	うるま市 沖繩本島	勝連平安名④			
			海岸とごみの状況①	海岸とごみの状況②	海岸とごみの状況③

図 5.1-84 うるま市海岸一帯



海岸番号	市町村	海岸名	写 真		
20 19	うるま市 藪地島	北海岸			
			海岸全景①	海岸全景②	アクセス路 (陸側)
					
			海岸とごみの状況①	海岸とごみの状況②	海岸とごみの状況③
20 20	うるま市 藪地島	ジャネー洞			
			海岸全景①	海岸全景②	アクセス路 (陸側)
					
			海岸とごみの状況①	海岸とごみの状況②	海岸とごみの状況③
20 21	うるま市 藪地島	南海岸			
			海岸全景①	海岸全景②	アクセス路 (陸側)
					
			海岸とごみの状況①	海岸とごみの状況②	海岸とごみの状況③

図 5.1-85 うるま市海岸一帯

海岸番号	市町村	海岸名	写 真		
21 01	うるま市 伊計島	伊計ビーチ			
			海岸全景①	海岸全景②	アクセス路 (陸側)
					
			海岸とごみの状況①	海岸とごみの状況②	海岸とごみの状況③
21 02	うるま市 伊計島	大泊ビーチ			
			海岸全景①	海岸全景②	アクセス路 (陸側)
					
			海岸とごみの状況①	海岸とごみの状況②	海岸とごみの状況③
21 03	うるま市 伊計島	ノースビーチ			
			海岸全景①	海岸全景②	アクセス路 (陸側)
					
			海岸とごみの状況①	海岸とごみの状況②	海岸とごみの状況③

図 5.1-86 うるま市伊計島海岸一帯

海岸番号	市町村	海岸名	写 真		
21 04	うるま市 伊計島	ノースビーチ東			
			海岸全景①	海岸全景②	アクセス路 (陸側)
					
			海岸とごみの状況①	海岸とごみの状況②	海岸とごみの状況③
21 05	うるま市 伊計島	東側海岸			
			海岸全景①	海岸全景②	アクセス路 (陸側)
					
			海岸とごみの状況①	海岸とごみの状況②	海岸とごみの状況③
21 06	うるま市 伊計島	南側海岸			
			海岸全景①	海岸全景②	アクセス路 (陸側)
					
			海岸とごみの状況①	海岸とごみの状況②	海岸とごみの状況③

図 5.1-87 うるま市伊計島海岸一帯

海岸番号	市町村	海岸名	写 真		
			21 07	うるま市 伊計島	伊計漁港西
			海岸全景①	海岸全景②	アクセス路 (陸側)
					
			海岸とごみの状況①	海岸とごみの状況②	海岸とごみの状況③

図 5.1-88 うるま市伊計島海岸一帯

海岸番号	市町村	海岸名	写 真		
22 01	うるま市 宮城島	西海岸②			
			海岸全景①	海岸全景②	アクセス路 (陸側)
					
			海岸とごみの状況①	海岸とごみの状況②	海岸とごみの状況③
22 02	うるま市 宮城島	西海岸①	野犬2匹いるため アクセスできず調査不可		
22 03	うるま市 宮城島	与那城トンナハビーチ			
			海岸全景①	海岸全景②	アクセス路 (陸側)
					
			海岸とごみの状況①	海岸とごみの状況②	海岸とごみの状況③

図 5.1-89 うるま市宮城島・平安座島海岸一帯

海岸番号	市町村	海岸名	写 真		
22 04	うるま市 宮城島	池味漁港東			
			海岸全景①	海岸全景②	アクセス路 (陸側)
					
			海岸とごみの状況①	海岸とごみの状況②	海岸とごみの状況③
22 05	うるま市 宮城島	与那城宮城④			
			海岸全景①	海岸全景②	アクセス路 (陸側)
					
			海岸とごみの状況①	海岸とごみの状況②	海岸とごみの状況③
22 06	うるま市 宮城島	与那城宮城③			
			海岸全景①	海岸全景②	アクセス路 (陸側)
					
			海岸とごみの状況①	海岸とごみの状況②	海岸とごみの状況③

図 5.1-90 うるま市宮城島・平安座島海岸一帯



















海岸番号	市町村	海岸名	写 真		
22 07	うるま市 宮城島	与那城宮城②(アケナ 岬)			
			海岸全景①	海岸全景②	アクセス路 (陸側)
					
			海岸とごみの状況①	海岸とごみの状況②	海岸とごみの状況③
22 08	うるま市 宮城島	与那城宮城①			
			海岸全景①	海岸全景②	アクセス路 (陸側)
					
			海岸とごみの状況①	海岸とごみの状況②	海岸とごみの状況③
22 09	うるま市 宮城島	桃原漁港北②			
			海岸全景①	海岸全景②	アクセス路 (陸側)
					
			海岸とごみの状況①	海岸とごみの状況②	海岸とごみの状況③

図 5.1-91 うるま市宮城島・平安座島海岸一帯

海岸番号	市町村	海岸名	写 真		
22 10	うるま市 宮城島	桃原漁港北①			
			海岸全景①	海岸全景②	アクセス路 (陸側)
					
			海岸とごみの状況①	海岸とごみの状況②	海岸とごみの状況③
22 11	うるま市 宮城島	桃原漁港東			
			海岸全景①	海岸全景②	アクセス路 (陸側)
					
			海岸とごみの状況①	海岸とごみの状況②	海岸とごみの状況③
22 12	うるま市 宮城島	桃原漁港西			
			海岸全景①	海岸全景②	アクセス路 (陸側)
					
			海岸とごみの状況①	海岸とごみの状況②	海岸とごみの状況③

図 5.1-92 うるま市宮城島・平安座島海岸一帯



















海岸番号	市町村	海岸名	写 真		
23 01	うるま市 浜比嘉島	浜ビーチ			
			海岸全景①	海岸全景②	アクセス路 (陸側)
					
			海岸とごみの状況①	海岸とごみの状況②	海岸とごみの状況③
23 02	うるま市 浜比嘉島	浜比嘉大橋東			
			海岸全景①	海岸全景②	アクセス路 (陸側)
					
			海岸とごみの状況①	海岸とごみの状況②	海岸とごみの状況③
23 03	うるま市 浜比嘉島	浜比嘉リゾート入り口			
			海岸全景①	海岸全景②	アクセス路 (陸側)
					
			海岸とごみの状況①	海岸とごみの状況②	海岸とごみの状況③

図 5.1-93 うるま市浜比嘉島海岸一帯

海岸番号	市町村	海岸名	写真		
23 04	うるま市 浜比嘉島	ムルク浜			
			海岸全景①	海岸全景②	アクセス路 (陸側)
					
			海岸とごみの状況①	海岸とごみの状況②	海岸とごみの状況③
23 05	うるま市 浜比嘉島	兼久漁港北			
			海岸全景①	海岸全景②	アクセス路 (陸側)
					
			海岸とごみの状況①	海岸とごみの状況②	海岸とごみの状況③
23 06	うるま市 浜比嘉島	兼久漁港南			
			海岸全景①	海岸全景②	アクセス路 (陸側)
					
			海岸とごみの状況①	海岸とごみの状況②	海岸とごみの状況③

図 5.1-94 うるま市浜比嘉島海岸一帯

海岸番号	市町村	海岸名	写 真		
24 01	沖縄市 沖繩本島	通信施設北側			
			海岸全景①	海岸全景②	アクセス路（陸側）
					
			海岸とごみの状況①	海岸とごみの状況②	海岸とごみの状況③
24 02	沖縄市 沖繩本島	通信施設北東側			
			海岸全景①	海岸全景②	アクセス路（陸側）
					
			海岸とごみの状況①	海岸とごみの状況②	海岸とごみの状況③
24 03	沖縄市 沖繩本島	通信施設南側			
			海岸全景①	海岸全景②	アクセス路（陸側）
					
			海岸とごみの状況①	海岸とごみの状況②	海岸とごみの状況③

図 5.1-95 沖縄市海岸一帯

海岸番号	市町村	海岸名	写 真		
24 04	沖繩市 沖繩本島	通信施設南西側			
			海岸全景①	海岸全景②	アクセス路 (陸側)
					
			海岸とごみの状況①	海岸とごみの状況②	海岸とごみの状況③
24 05	沖繩市 沖繩本島	比屋根湿地			
			海岸全景①	海岸全景②	アクセス路 (陸側)
					
			海岸とごみの状況①	海岸とごみの状況②	海岸とごみの状況③
24 06	沖繩市 沖繩本島	総合運動公園東側			
			海岸全景①	海岸全景②	アクセス路 (陸側)
					
			海岸とごみの状況①	海岸とごみの状況②	海岸とごみの状況③

図 5.1-96 沖繩市海岸一帯

海岸番号	市町村	海岸名	写 真		
25 01	北中城村 沖繩本島	総合運動公園西			
			海岸全景①	海岸全景②	アクセス路 (陸側)
					
			海岸とごみの状況①	海岸とごみの状況②	海岸とごみの状況③
25 02	北中城村 沖繩本島	奥武岬			
			海岸全景①	海岸全景②	アクセス路 (陸側)
					
			海岸とごみの状況①	海岸とごみの状況②	海岸とごみの状況③

図 5.1-97 北中城村海岸一帯

海岸番号	市町村	海岸名	写真		
26 01	中城村 沖繩本島	久場北東			
			海岸全景①	海岸全景②	アクセス路 (陸側)
					
			海岸とごみの状況①	海岸とごみの状況②	海岸とごみの状況③
26 02	中城村 沖繩本島	伊舎堂南			
			海岸全景①	海岸全景②	アクセス路 (陸側)
					
			海岸とごみの状況①	海岸とごみの状況②	海岸とごみの状況③
26 03	中城村 沖繩本島	浜海岸			
			海岸全景①	海岸全景②	アクセス路 (陸側)
					
			海岸とごみの状況①	海岸とごみの状況②	海岸とごみの状況③

図 5.1-98 中城村海岸一帯

海岸番号	市町村	海岸名	写 真		
26 04	中城村 沖繩本島	吉野浦公園			
			海岸全景①	海岸全景②	アクセス路 (陸側)
					
			海岸とごみの状況①	海岸とごみの状況②	海岸とごみの状況③
26 05	中城村 沖繩本島	中城港脇			
			海岸全景①	海岸全景②	アクセス路 (陸側)
					
			海岸とごみの状況①	海岸とごみの状況②	海岸とごみの状況③
26 06	中城村 沖繩本島	津覇東			
			海岸全景①	海岸全景②	アクセス路 (陸側)
					
			海岸とごみの状況①	海岸とごみの状況②	海岸とごみの状況③

図 5.1-99 中城村海岸一帯