

海岸番号	市町村	海岸名	写 真		
			12   04	本部町 瀬底島	瀬底ビーチ
			海岸全景①	海岸全景②	アクセス路 (陸側)
					
			海岸とごみの状況①	海岸とごみの状況②	海岸とごみの状況③

図 5.1-50 本部町瀬底島海岸一帯

海岸番号	市町村	海岸名	写 真		
13   01	恩納村 沖繩本島	かりゆしビーチ			
			海岸全景①	海岸全景②	アクセス路 (陸側)
					
			海岸とごみの状況①	海岸とごみの状況②	海岸とごみの状況③
13   02	恩納村 沖繩本島	希望ヶ丘入口前			
			海岸全景①	海岸全景②	アクセス路 (陸側)
					
			海岸とごみの状況①	海岸とごみの状況②	海岸とごみの状況③
13   03	恩納村 沖繩本島	名嘉真橋西			
			海岸全景①	海岸全景②	アクセス路 (陸側)
					
			海岸とごみの状況①	海岸とごみの状況②	海岸とごみの状況③

図 5.1-51 恩納村海岸一帯

海岸番号	市町村	海岸名	写真		
13   04	恩納村 沖繩本島	ミッションビーチ東			
			海岸全景①	海岸全景②	アクセス路 (陸側)
					
			海岸とごみの状況①	海岸とごみの状況②	海岸とごみの状況③
13   05	恩納村 沖繩本島	熱田			
			海岸全景①	海岸全景②	アクセス路 (陸側)
					
			海岸とごみの状況①	海岸とごみの状況②	海岸とごみの状況③
13   06	恩納村 沖繩本島	みゆきビーチ			
			海岸全景①	海岸全景②	アクセス路 (陸側)
					
			海岸とごみの状況①	海岸とごみの状況②	海岸とごみの状況③

図 5.1-52 恩納村海岸一帯

海岸番号	市町村	海岸名	写 真		
13   07	恩納村 沖繩本島	アカティードバンタ			
			海岸全景①	海岸全景②	アクセス路 (陸側)
					
			海岸とごみの状況①	海岸とごみの状況②	海岸とごみの状況③
13   08	恩納村 沖繩本島	浜原			
			海岸全景①	海岸全景②	アクセス路 (陸側)
					
			海岸とごみの状況①	海岸とごみの状況②	海岸とごみの状況③
13   09	恩納村 沖繩本島	浜原西			
			海岸全景①	海岸全景②	アクセス路 (陸側)
					
			海岸とごみの状況①	海岸とごみの状況②	海岸とごみの状況③

図 5.1-53 恩納村海岸一帯

海岸番号	市町村	海岸名	写 真		
13   10	恩納村 沖繩本島	瀬良垣			
			海岸全景①	海岸全景②	アクセス路 (陸側)
					
			海岸とごみの状況①	海岸とごみの状況②	海岸とごみの状況③
13   11	恩納村 沖繩本島	瀬良垣西			
			海岸全景①	海岸全景②	アクセス路 (陸側)
					
			海岸とごみの状況①	海岸とごみの状況②	海岸とごみの状況③
13   12	恩納村 沖繩本島	万座ビーチ			
			海岸全景①	海岸全景②	アクセス路 (陸側)
					
			海岸とごみの状況①	海岸とごみの状況②	海岸とごみの状況③

図 5.1-54 恩納村海岸一帯

海岸番号	市町村	海岸名	写 真		
13   13	恩納村 沖繩本島	村宮ビーチ			
			海岸全景①	海岸全景②	アクセス路 (陸側)
					
			海岸とごみの状況①	海岸とごみの状況②	海岸とごみの状況③
13   14	恩納村 沖繩本島	万座毛西			
			海岸全景①	海岸全景②	アクセス路 (陸側)
					
			海岸とごみの状況①	海岸とごみの状況②	海岸とごみの状況③
13   15	恩納村 沖繩本島	赤崎			
			海岸全景①	海岸全景②	アクセス路 (陸側)
					
			海岸とごみの状況①	海岸とごみの状況②	海岸とごみの状況③

図 5.1-55 恩納村海岸一帯

海岸番号	市町村	海岸名	写真		
13   16	恩納村 沖繩本島	屋嘉田			
			海岸全景①	海岸全景②	アクセス路 (陸側)
					
			海岸とごみの状況①	海岸とごみの状況②	海岸とごみの状況③
13   17	恩納村 沖繩本島	谷茶			
			海岸全景①	海岸全景②	アクセス路 (陸側)
					
			海岸とごみの状況①	海岸とごみの状況②	海岸とごみの状況③
13   18	恩納村 沖繩本島	リザンシーパークホテル			
			海岸全景①	海岸全景②	アクセス路 (陸側)
					
			海岸とごみの状況①	海岸とごみの状況②	海岸とごみの状況③

図 5.1-56 恩納村海岸一帯

海岸番号	市町村	海岸名	写 真		
13   19	恩納村 沖繩本島	サンマリーナビーチ			
			海岸全景①	海岸全景②	アクセス路 (陸側)
					
			海岸とごみの状況①	海岸とごみの状況②	海岸とごみの状況③
13   20	恩納村 沖繩本島	富着ビーチ			
			海岸全景①	海岸全景②	アクセス路 (陸側)
					
			海岸とごみの状況①	海岸とごみの状況②	海岸とごみの状況③
13   21	恩納村 沖繩本島	ムーンビーチ			
			海岸全景①	海岸全景②	アクセス路 (陸側)
					
			海岸とごみの状況①	海岸とごみの状況②	海岸とごみの状況③

図 5.1-57 恩納村海岸一帯





















海岸番号	市町村	海岸名	写 真		
13   22	恩納村 沖繩本島	仲泊			
			海岸全景①	海岸全景②	アクセス路 (陸側)
					
			海岸とごみの状況①	海岸とごみの状況②	海岸とごみの状況③
13   23	恩納村 沖繩本島	ルネッサンスビーチ			
			海岸全景①	海岸全景②	アクセス路 (陸側)
					
			海岸とごみの状況①	海岸とごみの状況②	海岸とごみの状況③
13   24	恩納村 沖繩本島	マリブビーチ			
			海岸全景①	海岸全景②	アクセス路 (陸側)
					
			海岸とごみの状況①	海岸とごみの状況②	海岸とごみの状況③

図 5.1-58 恩納村海岸一帯

海岸番号	市町村	海岸名	写 真		
13   25	恩納村 沖繩本島	真栄田岬西②			
			海岸全景①	海岸全景②	アクセス路 (陸側)
					
			海岸とごみの状況①	海岸とごみの状況②	海岸とごみの状況③
13   26	恩納村 沖繩本島	真栄田岬西①			
			海岸全景①	海岸全景②	アクセス路 (陸側)
					
			海岸とごみの状況①	海岸とごみの状況②	海岸とごみの状況③
13   27	恩納村 沖繩本島	塩屋西			
			海岸全景①	海岸全景②	アクセス路 (陸側)
					
			海岸とごみの状況①	海岸とごみの状況②	海岸とごみの状況③

図 5.1-59 恩納村海岸一帯

海岸番号	市町村	海岸名	写 真		
13   28	恩納村 沖繩本島	美留			
			海岸全景①	海岸全景②	アクセス路 (陸側)
					
			海岸とごみの状況①	海岸とごみの状況②	海岸とごみの状況③
13   29	恩納村 沖繩本島	与久田ビーチ			
			海岸全景①	海岸全景②	アクセス路 (陸側)
					
			海岸とごみの状況①	海岸とごみの状況②	海岸とごみの状況③

図 5.1-60 恩納村海岸一帯

海岸番号	市町村	海岸名	写 真		
14   01	読谷村 沖繩本島	長浜			
			海岸全景①	海岸全景②	アクセス路 (陸側)
					
			海岸とごみの状況①	海岸とごみの状況②	海岸とごみの状況③
14   02	読谷村 沖繩本島	残波ビーチ			
			海岸全景①	海岸全景②	アクセス路 (陸側)
					
			海岸とごみの状況①	海岸とごみの状況②	海岸とごみの状況③
14   03	読谷村 沖繩本島	残波ビーチ南			
			海岸全景①	海岸全景②	アクセス路 (陸側)
					
			海岸とごみの状況①	海岸とごみの状況②	海岸とごみの状況③

図 5.1-61 読谷村海岸一帯

海岸番号	市町村	海岸名	写 真		
14   04	読谷村 沖繩本島	宇座船揚場			
			海岸全景①	海岸全景②	アクセス路 (陸側)
					
			海岸とごみの状況①	海岸とごみの状況②	海岸とごみの状況③
14   05	読谷村 沖繩本島	渡慶次			
			海岸全景①	海岸全景②	アクセス路 (陸側)
					
			海岸とごみの状況①	海岸とごみの状況②	海岸とごみの状況③
14   06	読谷村 沖繩本島	ニライビーチ北			
			海岸全景①	海岸全景②	アクセス路 (陸側)
					
			海岸とごみの状況①	海岸とごみの状況②	海岸とごみの状況③

図 5.1-62 読谷村海岸一帯

















海岸番号	市町村	海岸名	写 真		
14   07	読谷村 沖繩本島	ニライビーチ			
			海岸全景①	海岸全景②	アクセス路 (陸側)
					
			海岸とごみの状況①	海岸とごみの状況②	海岸とごみの状況③
14   08	読谷村 沖繩本島	ナッコリー			
			海岸全景①	海岸全景②	アクセス路 (陸側)
					
			海岸とごみの状況①	海岸とごみの状況②	海岸とごみの状況③
14   09	読谷村 沖繩本島	ナッコリー南			
			海岸全景①	海岸全景②	アクセス路 (陸側)
					
			海岸とごみの状況①	海岸とごみの状況②	海岸とごみの状況③

図 5.1-63 読谷村海岸一帯

海岸番号	市町村	海岸名	写真		
14   10	読谷村 沖繩本島	波平①			
			海岸全景①	海岸全景②	アクセス路 (陸側)
					
			海岸とごみの状況①	海岸とごみの状況②	海岸とごみの状況③
14   11	読谷村 沖繩本島	波平②			
			海岸全景①	海岸全景②	アクセス路 (陸側)
					
			海岸とごみの状況①	海岸とごみの状況②	海岸とごみの状況③
14   12	読谷村 沖繩本島	モリマールリゾートホテル			
			海岸全景①	海岸全景②	アクセス路 (陸側)
					
			海岸とごみの状況①	海岸とごみの状況②	海岸とごみの状況③

図 5.1-64 読谷村海岸一帯

海岸番号	市町村	海岸名	写 真		
14   13	読谷村 沖繩本島	都屋漁港北			
			海岸全景①	海岸全景②	アクセス路 (陸側)
					
			海岸とごみの状況①	海岸とごみの状況②	海岸とごみの状況③
14   14	読谷村 沖繩本島	楚辺区民運動場			
			海岸全景①	海岸全景②	アクセス路 (陸側)
					
			海岸とごみの状況①	海岸とごみの状況②	海岸とごみの状況③
14   15	読谷村 沖繩本島	楚辺浄化センター北			
			海岸全景①	海岸全景②	アクセス路 (陸側)
					
			海岸とごみの状況①	海岸とごみの状況②	海岸とごみの状況③

図 5.1-65 読谷村海岸一帯



海岸番号	市町村	海岸名	写 真		
14   16	読谷村 沖繩本島	トリスティーション北			
			海岸全景①	海岸全景②	アクセス路 (陸側)
					
			海岸とごみの状況①	海岸とごみの状況②	海岸とごみの状況③
14   17	読谷村 沖繩本島	泊城公園			
			海岸全景①	海岸全景②	アクセス路 (陸側)
					
			海岸とごみの状況①	海岸とごみの状況②	海岸とごみの状況③

図 5.1-66 読谷村海岸一帯

海岸番号	市町村	海岸名	写 真		
15   01	嘉手納町 沖繩本島	水釜			
			海岸全景①	海岸全景②	アクセス路 (陸側)
					
			海岸とごみの状況①	海岸とごみの状況②	海岸とごみの状況③
15   02	嘉手納町 沖繩本島	兼久海浜公園			
			海岸全景①	海岸全景②	アクセス路 (陸側)
					
			海岸とごみの状況①	海岸とごみの状況②	海岸とごみの状況③

図 5.1-67 嘉手納町海岸一帯

海岸番号	市町村	海岸名	写真		
16   01	北谷町 沖繩本島	砂辺馬場公園			
			海岸全景①	海岸全景②	アクセス路 (陸側)
					
			海岸とごみの状況①	海岸とごみの状況②	海岸とごみの状況③
16   02	北谷町 沖繩本島	サンセットビーチ			
			海岸全景①	海岸全景②	アクセス路 (陸側)
					
			海岸とごみの状況①	海岸とごみの状況②	海岸とごみの状況③
16   03	北谷町 沖繩本島	アラハビーチ			
			海岸全景①	海岸全景②	アクセス路 (陸側)
					
			海岸とごみの状況①	海岸とごみの状況②	海岸とごみの状況③

図 5.1-68 北谷町海岸一帯

海岸番号	市町村	海岸名	写 真		
17   01	宜野湾市 沖繩本島	トロピカルビーチ			
			海岸全景①	海岸全景②	アクセス路 (陸側)
					
			海岸とごみの状況①	海岸とごみの状況②	海岸とごみの状況③

図 5.1-69 宜野湾市海岸一帯

海岸番号	市町村	海岸名	写 真		
18   01	宜野座村 沖繩本島	湯原			
			海岸全景①	海岸全景②	アクセス路 (陸側)
					
			海岸とごみの状況①	海岸とごみの状況②	海岸とごみの状況③
18   02	宜野座村 沖繩本島	松田東(北)			
			海岸全景①	海岸全景②	アクセス路 (陸側)
					
			海岸とごみの状況①	海岸とごみの状況②	海岸とごみの状況③
18   03	宜野座村 沖繩本島	松田東(中)			
			海岸全景①	海岸全景②	アクセス路 (陸側)
					
			海岸とごみの状況①	海岸とごみの状況②	海岸とごみの状況③

図 5.1-70 宜野座村海岸一帯

海岸番号	市町村	海岸名	写 真		
18   04	宜野座村 沖繩本島	ヒーピー海岸			
			海岸全景①	海岸全景②	アクセス路 (陸側)
					
			海岸とごみの状況①	海岸とごみの状況②	海岸とごみの状況③
18   05	宜野座村 沖繩本島	ヒーピー海岸南			
			海岸全景①	海岸全景②	アクセス路 (陸側)
					
			海岸とごみの状況①	海岸とごみの状況②	海岸とごみの状況③
18   06	宜野座村 沖繩本島	前原南			
			海岸全景①	海岸全景②	アクセス路 (陸側)
					
			海岸とごみの状況①	海岸とごみの状況②	海岸とごみの状況③

図 5.1-71 宜野座村海岸一帯

海岸番号	市町村	海岸名	写 真		
18   07	宜野座村 沖繩本島	宜野座漁港			
			海岸全景①	海岸全景②	アクセス路 (陸側)
					
			海岸とごみの状況①	海岸とごみの状況②	海岸とごみの状況③
18   08	宜野座村 沖繩本島	宜野座ビーチ			
			海岸全景①	海岸全景②	アクセス路 (陸側)
					
			海岸とごみの状況①	海岸とごみの状況②	海岸とごみの状況③
18   09	宜野座村 沖繩本島	惣慶			
			海岸全景①	海岸全景②	アクセス路 (陸側)
					
			海岸とごみの状況①	海岸とごみの状況②	海岸とごみの状況③

図 5.1-72 宜野座村海岸一帯



















海岸番号	市町村	海岸名	写 真		
18   10	宜野座村 沖繩本島	惣慶西			
			海岸全景①	海岸全景②	アクセス路（陸側）
					
			海岸とごみの状況①	海岸とごみの状況②	海岸とごみの状況③
18   11	宜野座村 沖繩本島	カンナリゾートビラ			
			海岸全景①	海岸全景②	アクセス路（陸側）
					
			海岸とごみの状況①	海岸とごみの状況②	海岸とごみの状況③
18   12	宜野座村 沖繩本島	カンナビーチ			
			海岸全景①	海岸全景②	アクセス路（陸側）
					
			海岸とごみの状況①	海岸とごみの状況②	海岸とごみの状況③

図 5.1-73 宜野座村海岸一帯








海岸番号	市町村	海岸名	写 真		
18   13	宜野座村 沖繩本島	漢那漁港西			
			海岸全景①	海岸全景②	アクセス路 (陸側)
					
			海岸とごみの状況①	海岸とごみの状況②	海岸とごみの状況③
18   14	宜野座村 沖繩本島	漢那西①			
			海岸全景①	海岸全景②	アクセス路 (陸側)
					
			海岸とごみの状況①	海岸とごみの状況②	海岸とごみの状況③
18   15	宜野座村 沖繩本島	漢那西②			
			海岸全景①	海岸全景②	アクセス路 (陸側)
					
			海岸とごみの状況①	海岸とごみの状況②	海岸とごみの状況③

図 5.1-74 宜野座村海岸一帯