

# 1 全踏調査

## 1.1 調査区域一覧

全踏調査の対象とした重点対策区域一覧を表 1.1-1～表 1.1-2 に示す。

表 1.1-1 全踏調査の対象とした重点対策区域一覧（宮古諸島地域）

市町村名	島名	重点対策区域		重点対策区域の範囲
		番号	区域名	
宮古島市	宮古島	59	宮古島北部海岸一帯	狩俣海岸～西の浜海岸周辺
		60	宮古島東部海岸一帯	南静園南海岸～保良漁港海岸周辺
		61	宮古島南部海岸一帯	保良海岸～来間大橋西海岸周辺
		62	宮古島西部海岸一帯	前浜海岸～大浦海岸周辺
	池間島	63	池間島海岸一帯	池間島南東海岸～トウイヤー海岸周辺
	大神島	64	大神島海岸一帯	大神漁港西海岸～最北端海岸周辺
	来間島	65	来間島海岸一帯	来間港北海岸～来間島北西海岸周辺
	下地島	66	伊良部島・下地島北部海岸一帯	下地島空港東海岸～サバ沖ガー海岸周辺
伊良部島	67	伊良部島・下地島南部海岸一帯	ヤマトブー大岩海岸～下地島北海岸周辺	
多良間村	多良間島	68	多良間島北海岸一帯	アウルトゥブリ海岸～前泊港東海岸周辺
		69	多良間島東海岸一帯	カナバマトゥブリ海岸～三ツ瀬公園海岸周辺
		70	多良間島南海岸一帯	普天間港西海岸～ナカシャラトゥブリ西海岸周辺
		71	多良間島西海岸一帯	アガリアカダントゥブリ海岸～バイヌツジトゥブリ海岸周辺
	水納島	72	多良間村水納島海岸一帯	浜崎西海岸～水納港北海岸周辺

表 1.1-2 全踏調査の対象とした重点対策区域一覧（八重山諸島地域）

市町村名	島名	重点対策区域		重点対策区域の範囲
		番号	区域名	
石垣市	石垣島	73	石垣島北部海岸一帯	栄海岸～吉原海岸周辺
		74	石垣島北東部海岸一帯	平野海岸～平久保橋海岸周辺
		75	石垣島東部海岸一帯	伊原間海岸～白保海岸周辺
		76	石垣島南部海岸一帯	八島海岸～宮良海岸周辺
		77	石垣島西部海岸一帯	川平湾～真喜良海岸周辺
竹富町	竹富島	78	竹富島海岸一帯	皆治浜～アイヤル浜西海岸周辺
	黒島	79	黒島海岸一帯	黒島港東海岸～黒島港西海岸周辺
	新城島 (上島、下島)	80	新城島海岸一帯	上地港北海岸～南西海岸周辺
	小浜島	81	小浜島海岸一帯	小浜港南海岸～小浜港北海岸周辺
	由布島	82	由布島海岸一帯	西海岸～水牛車発着場海岸周辺
	鳩間島	83	鳩間島海岸一帯	イトマ浜～前浜周辺
	波照間島	84	波照間島海岸一帯	波照間港東海岸～波照間港西海岸周辺
	西表島	85	西表島北西部海岸一帯	美田良浜～船浦港海岸周辺
86	西表島北東部海岸一帯	船浦橋東海岸～由布島渡し場海岸周辺		
87	西表島南東部海岸一帯	古見海岸～南風見田浜周辺		
88	西表島南西部海岸一帯	南風見田浜西側～イダの浜周辺		
与那国町	与那国島	89	与那国島北西部海岸一帯	ナーマ浜～祖納港東海岸周辺
		90	与那国島北東部海岸一帯	ツァ浜～アリシ浜周辺
		91	与那国島南部海岸一帯	東崎南海岸～西崎南海岸周辺

## 1.2 調査区域図（地域別全体図）

全踏調査の対象とした重点対策区域の地域別全体図を図 1.2-1～図 1.2-2 に示す。

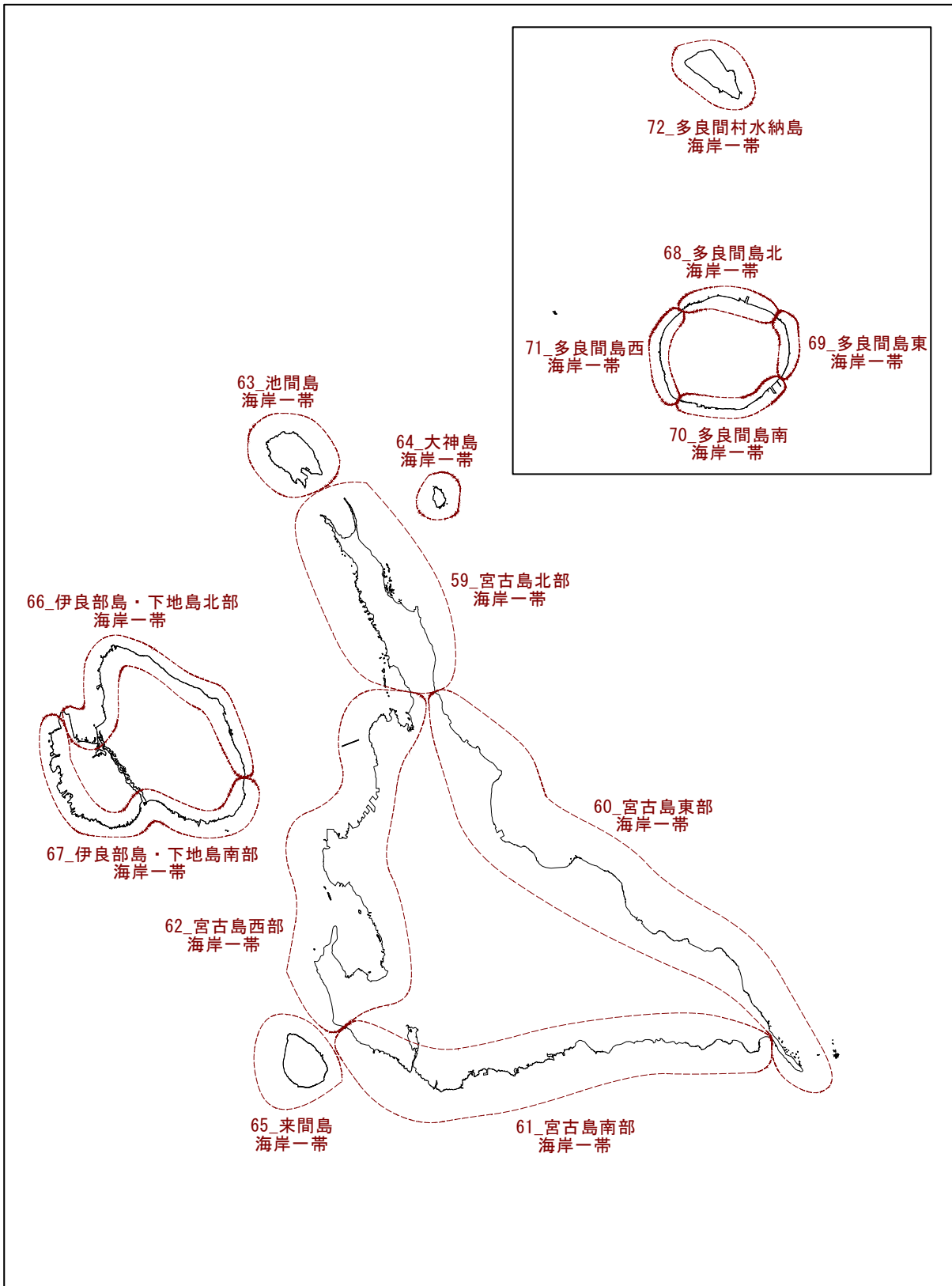


図 1.2-1 全踏調査の対象とした重点対策区域の地域別全体図（宮古諸島地域）

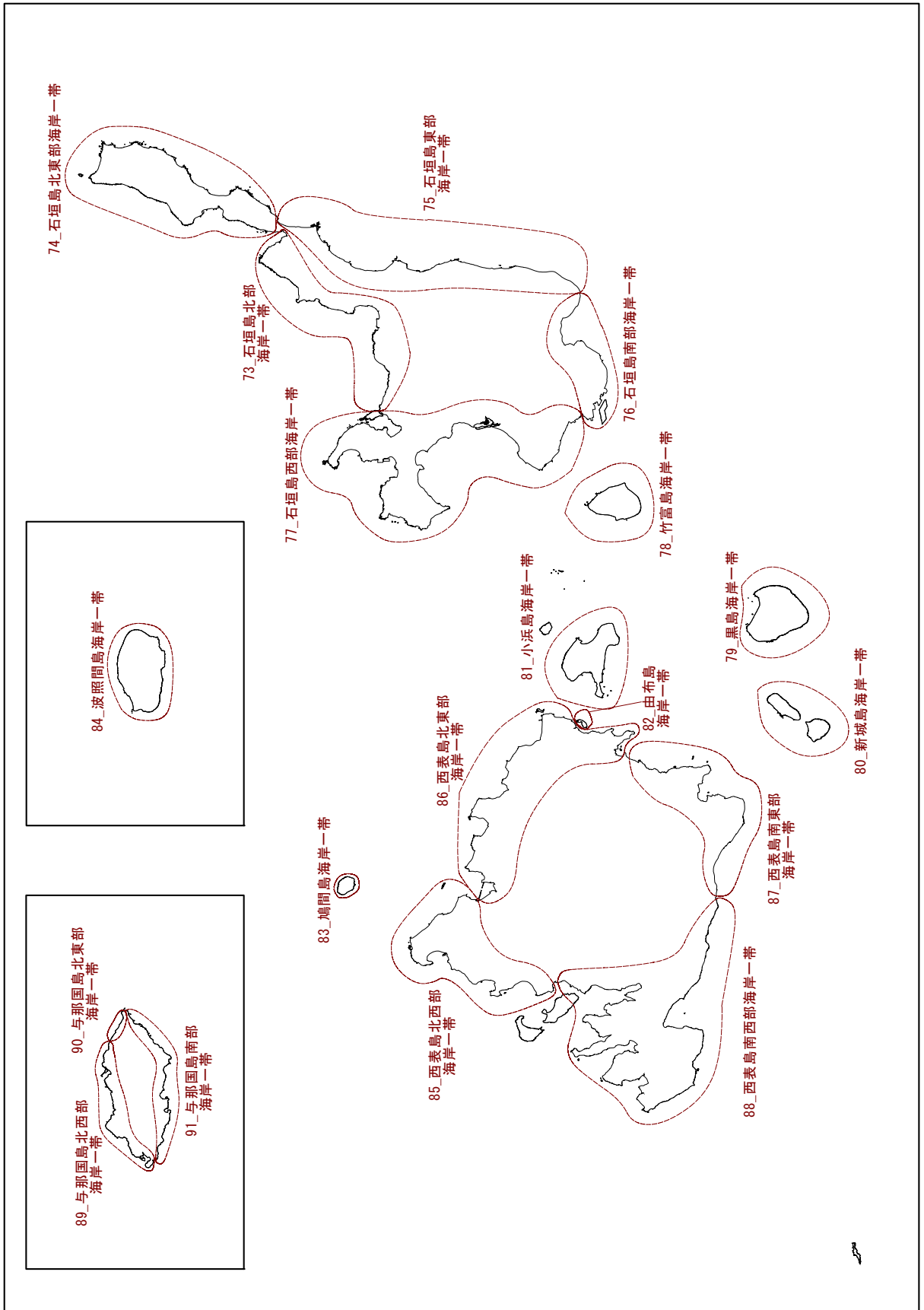


図 1.2-2 全踏調査の対象とした重点対策区域の地域別全体図（八重山諸島地域）

### 1.3 調査海岸図

#### 1.3.1 宮古諸島地域

宮古諸島地域において全踏調査の対象とした海岸を重点対策区域毎に図 1.3-1～図 1.3-8 に示す。

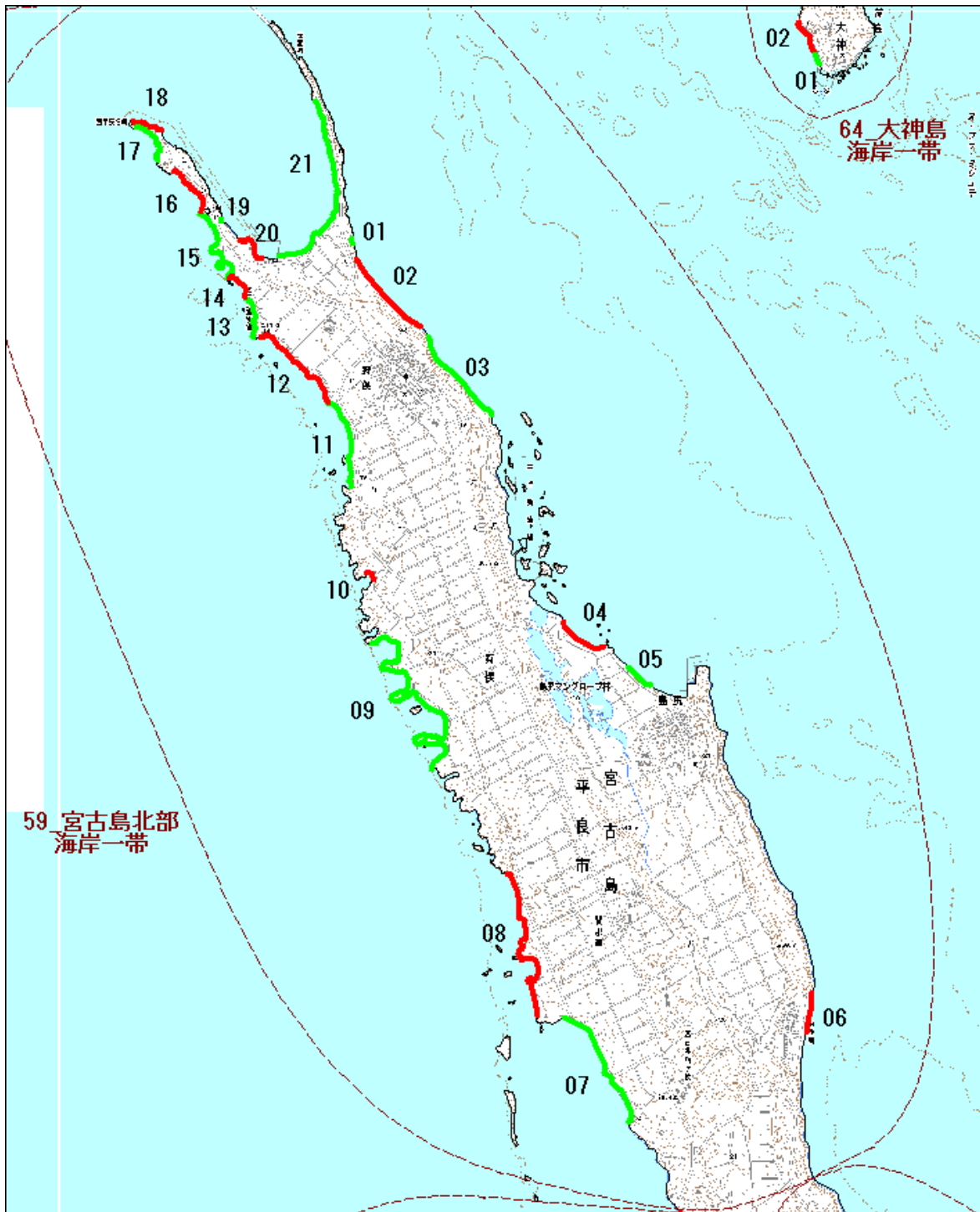


図 1.3-1 59\_宮古島北部海岸一帯

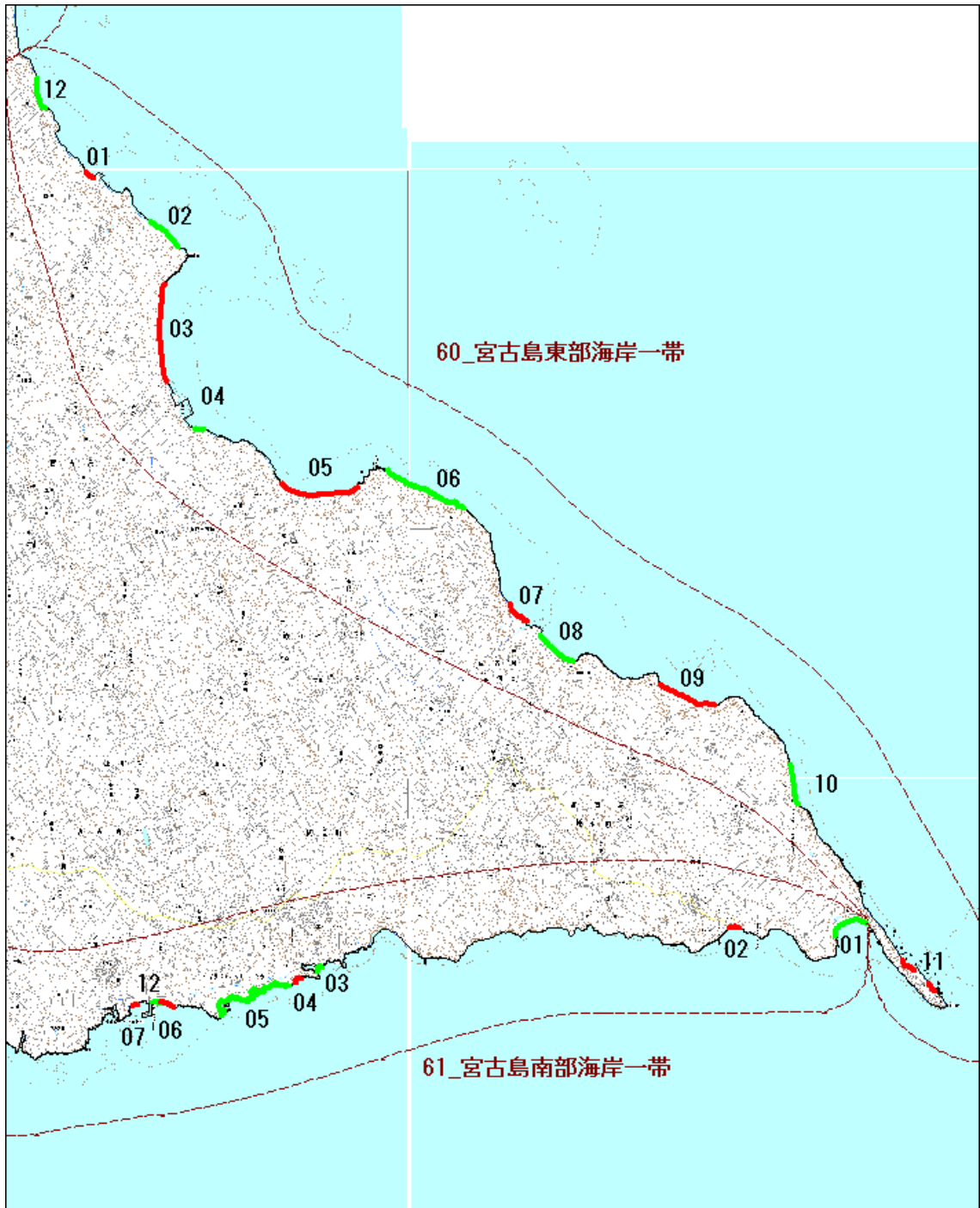


图 1.3-2 60\_宮古島東部海岸一帶

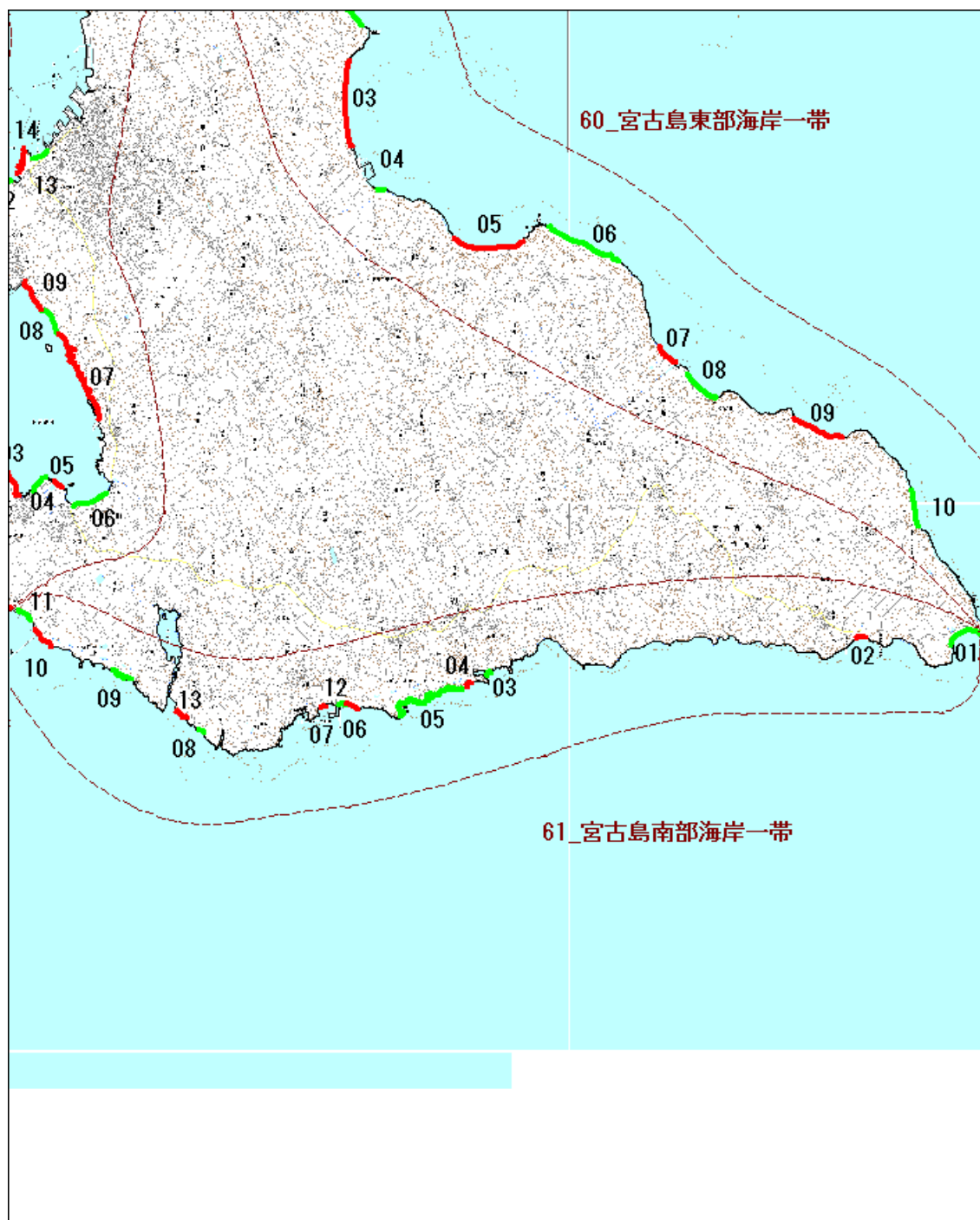


图 1.3-3 61\_宮古島南部海岸一帶



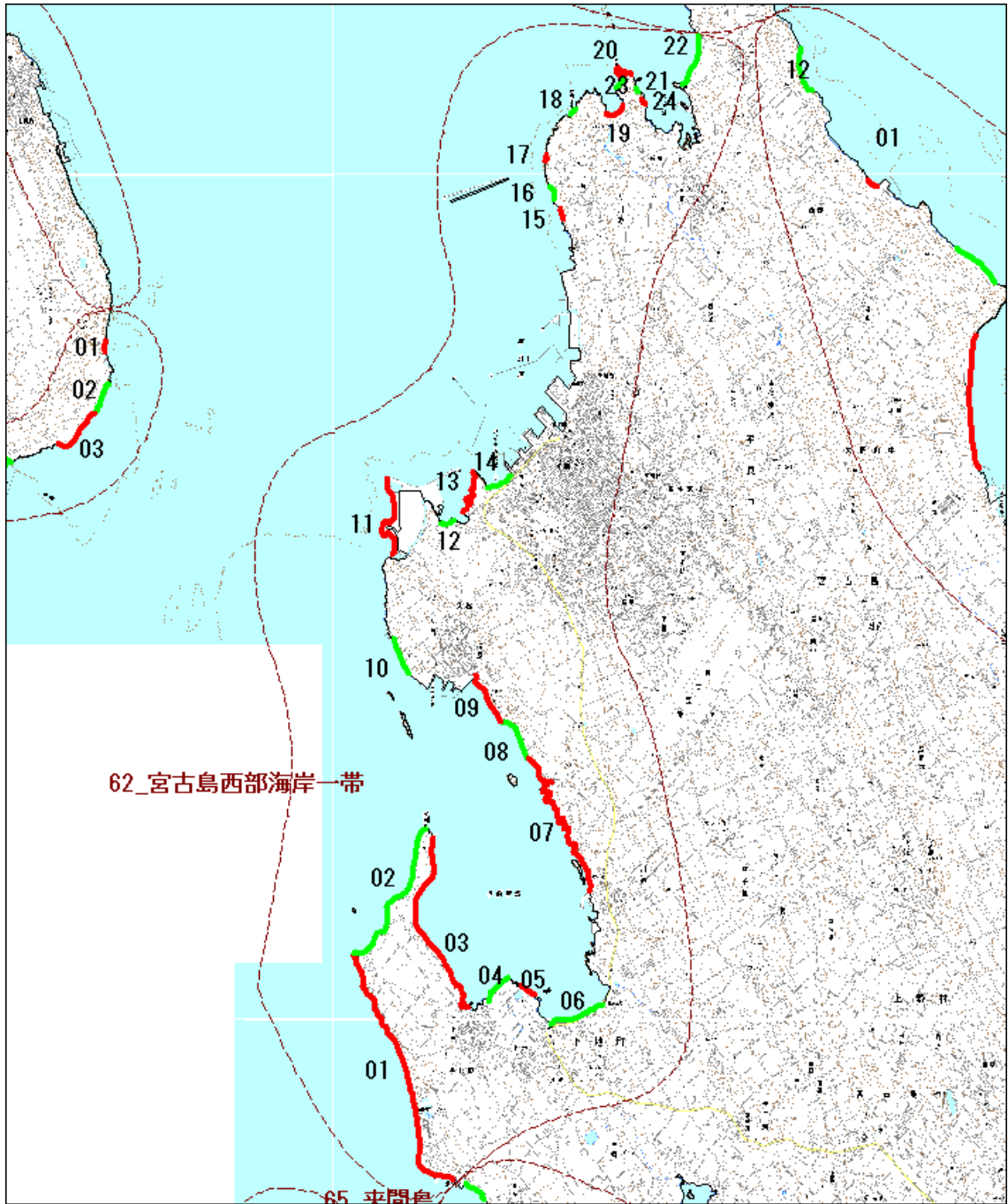


图 1.3-4 62\_宮古島西部海岸一帯

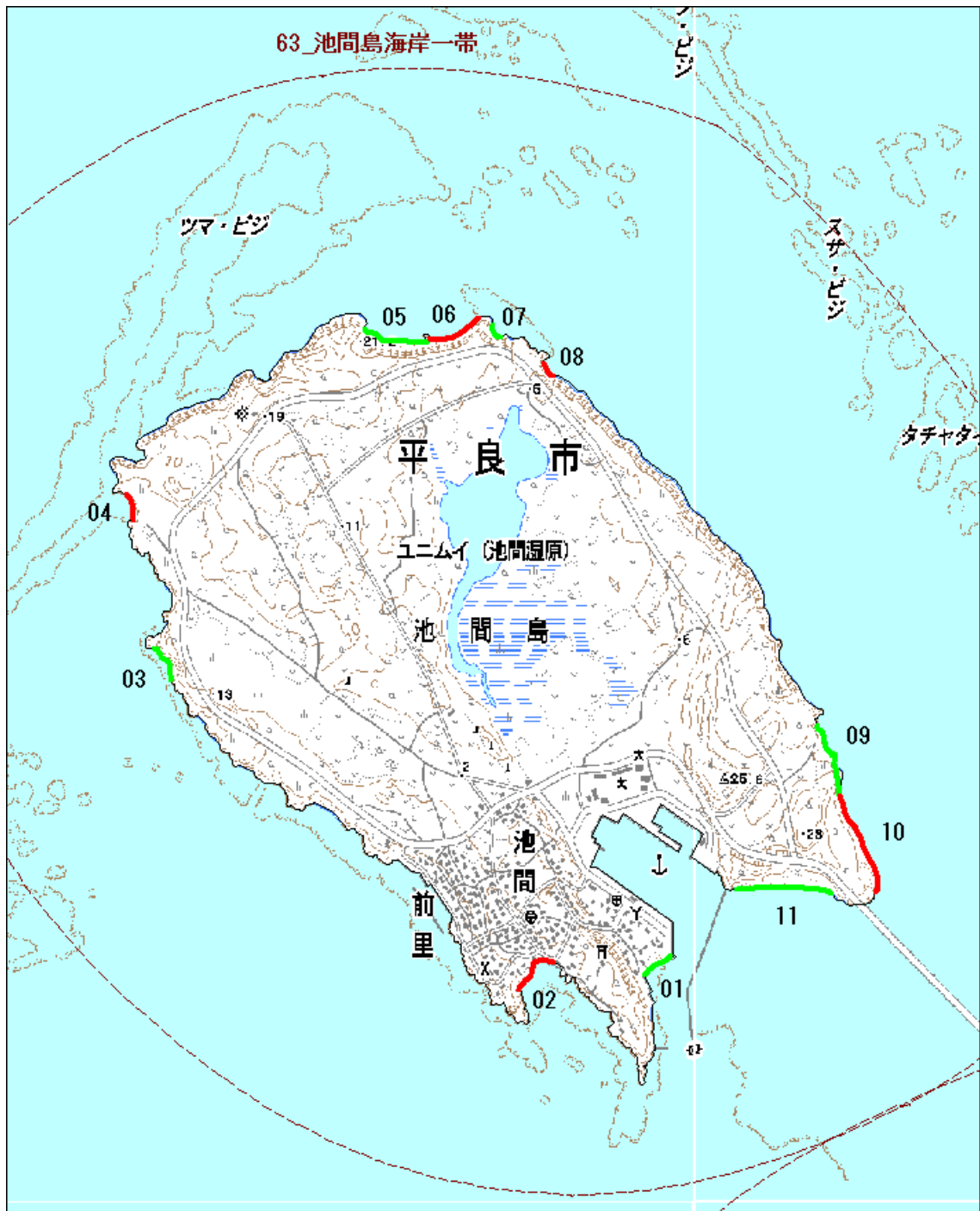


图 1.3-5 63\_池間島海岸一帯



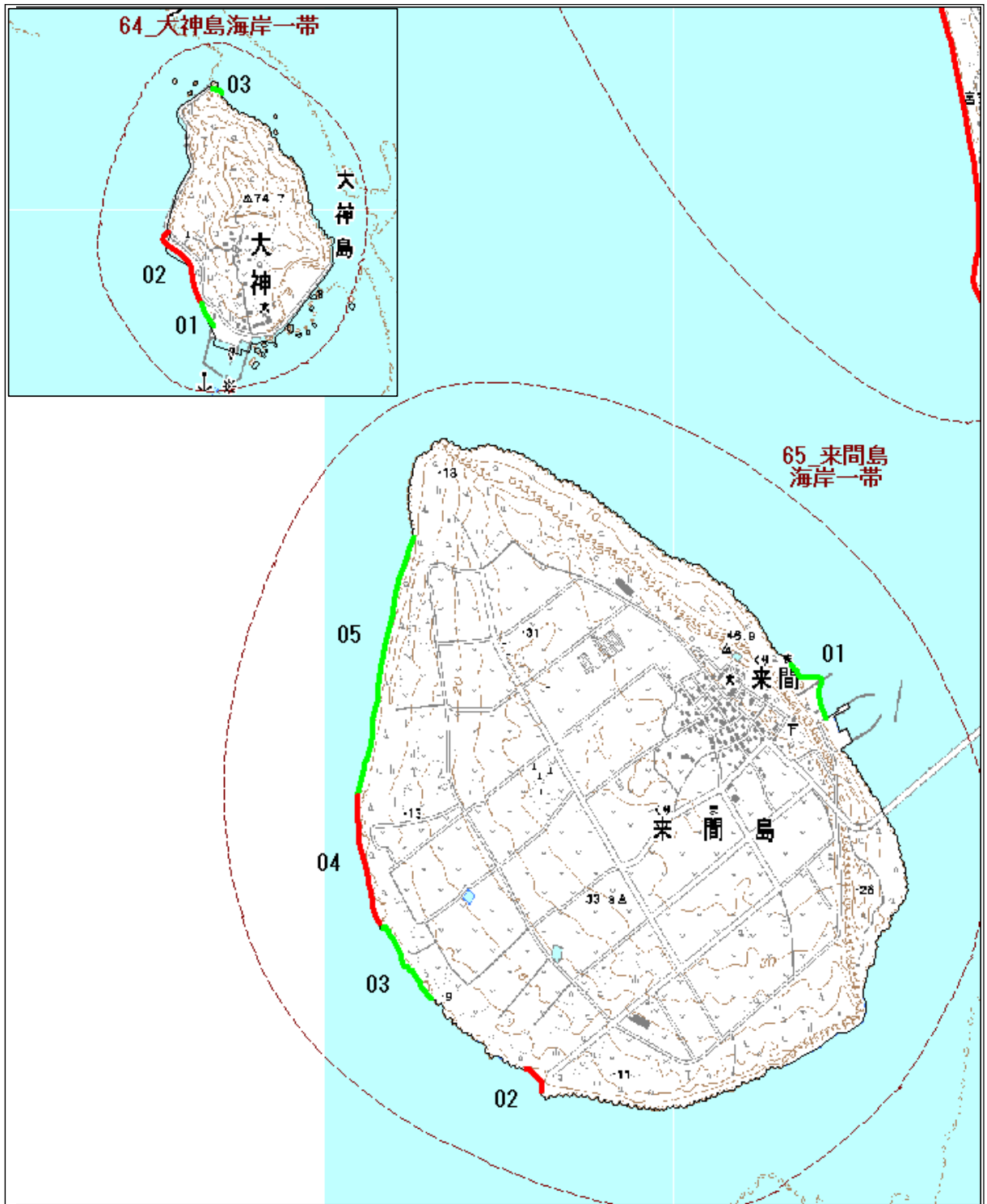


图 1.3-6 64\_大神島海岸一帯、65\_来間島海岸一帯

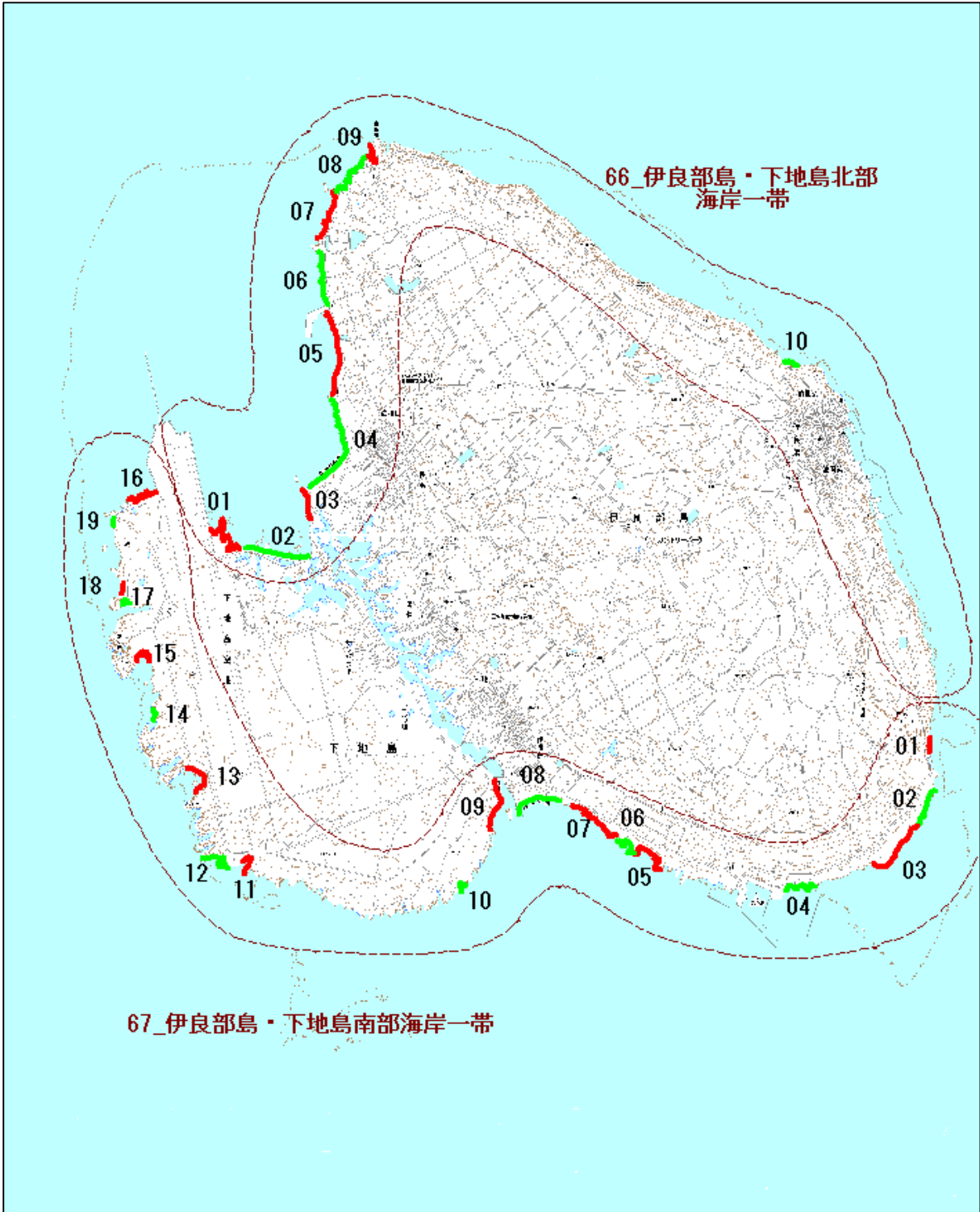


图 1.3-7 66\_伊良部島・下地島北部海岸一帯~67\_伊良部島・下地島南部海岸一帯

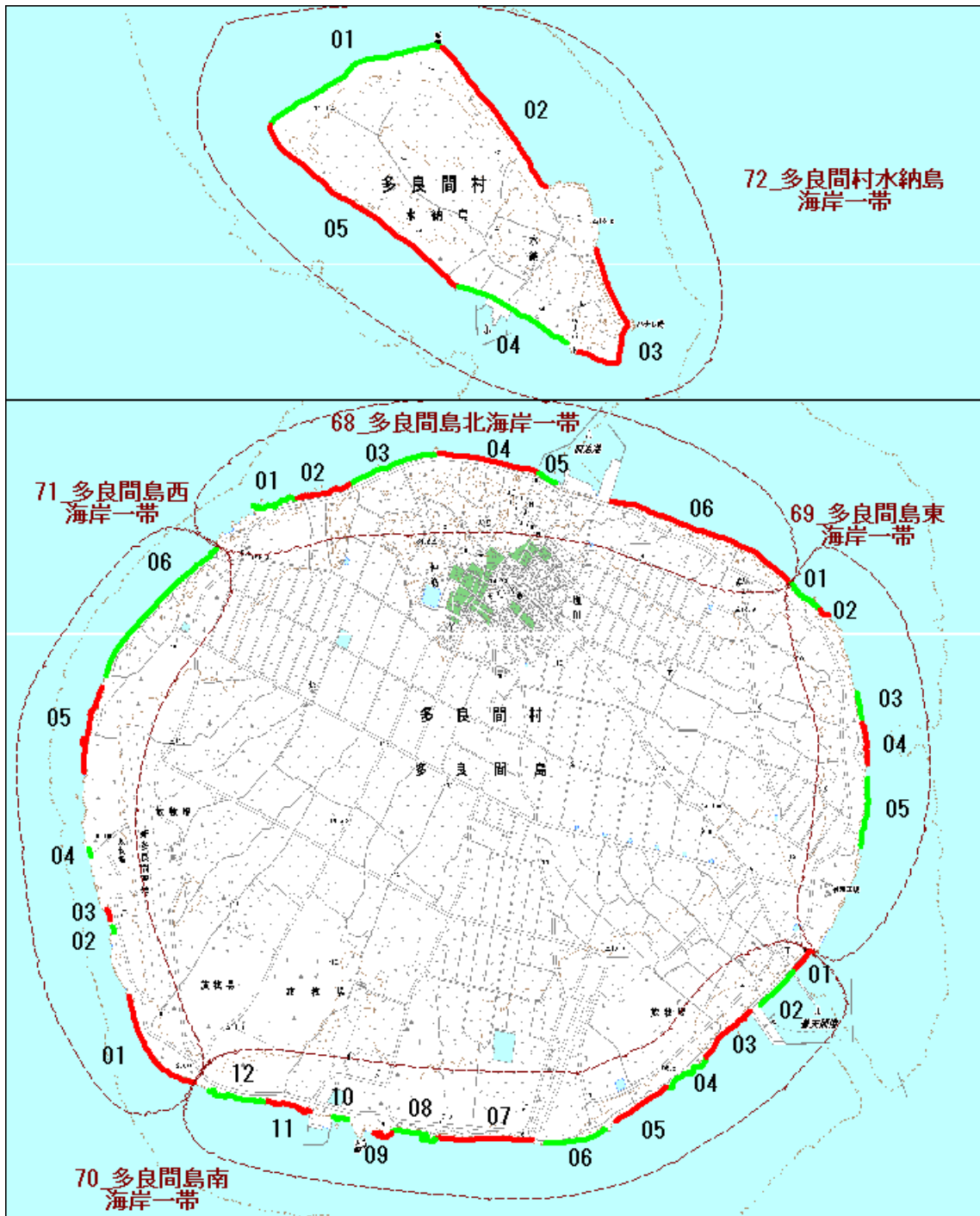


図 1.3-8 68\_多良間島北海岸一帯～72\_多良間村水納島海岸一帯

### 1.3.2 八重山諸島地域

八重山諸島地域において全踏調査の対象とした海岸を重点対策区域毎に図 1.3-9 図 1.3-23 に示す。

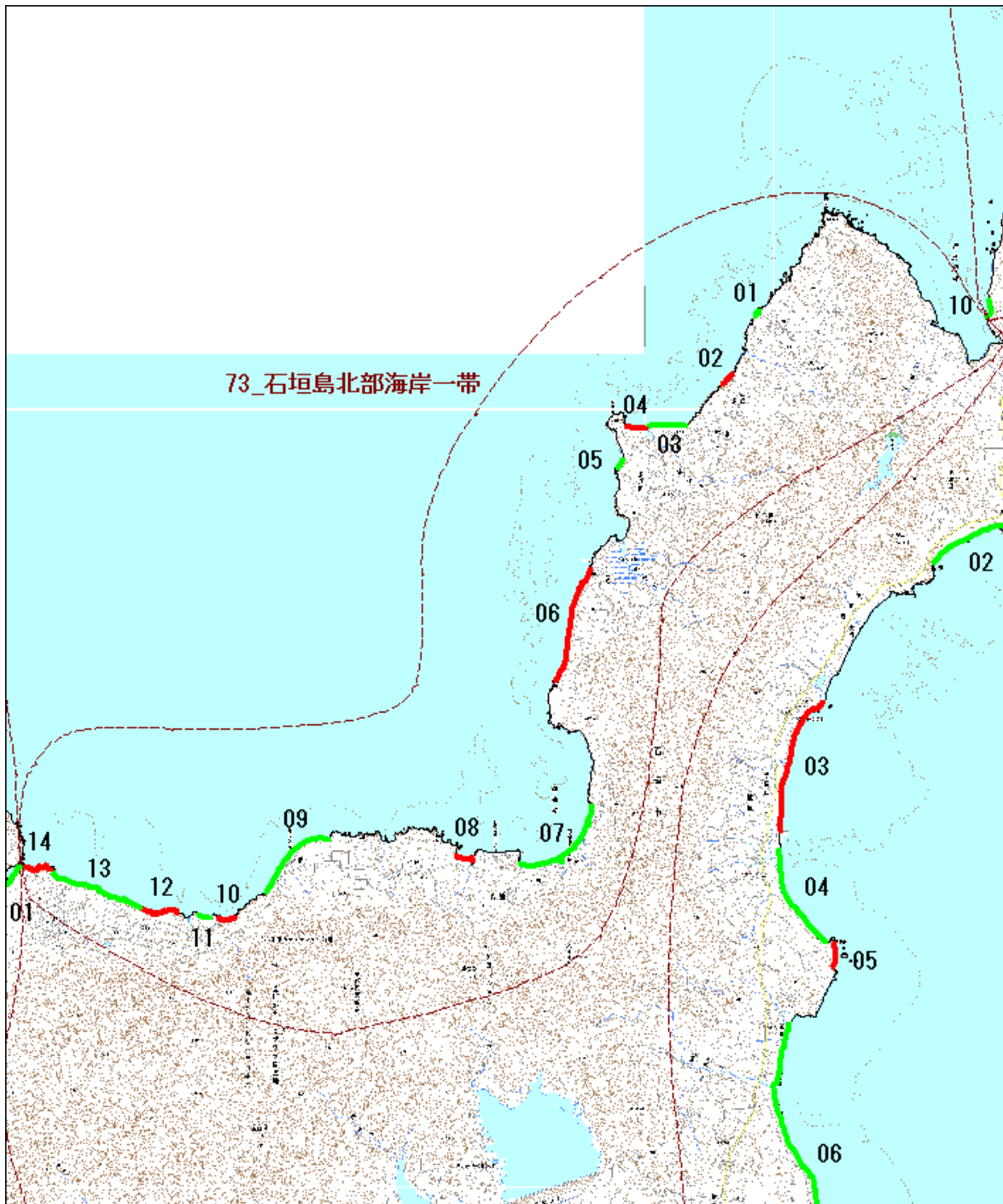


図 1.3-9 73\_石垣島北部海岸一帯

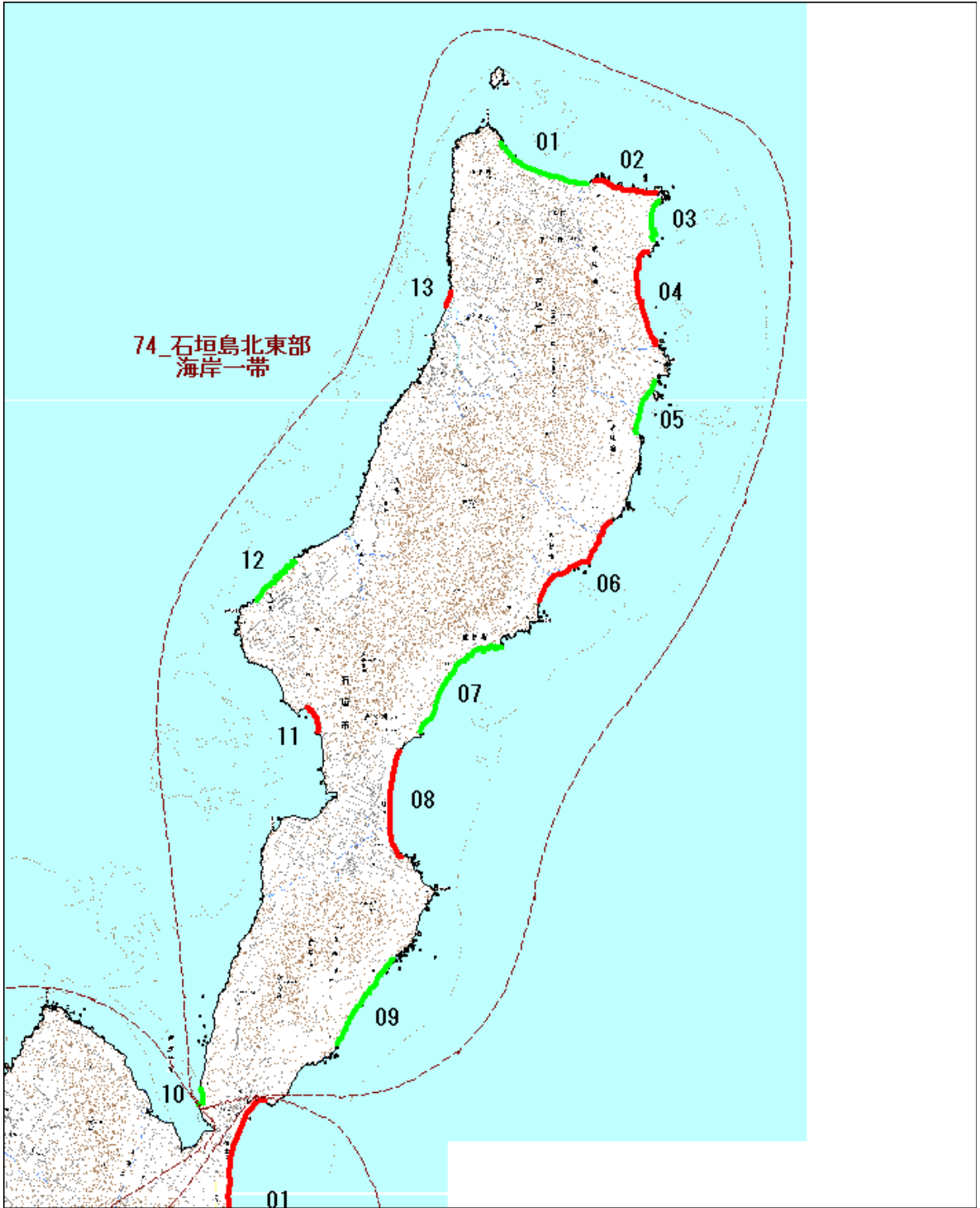


图 1.3-10 74\_石垣島北東部海岸一帶



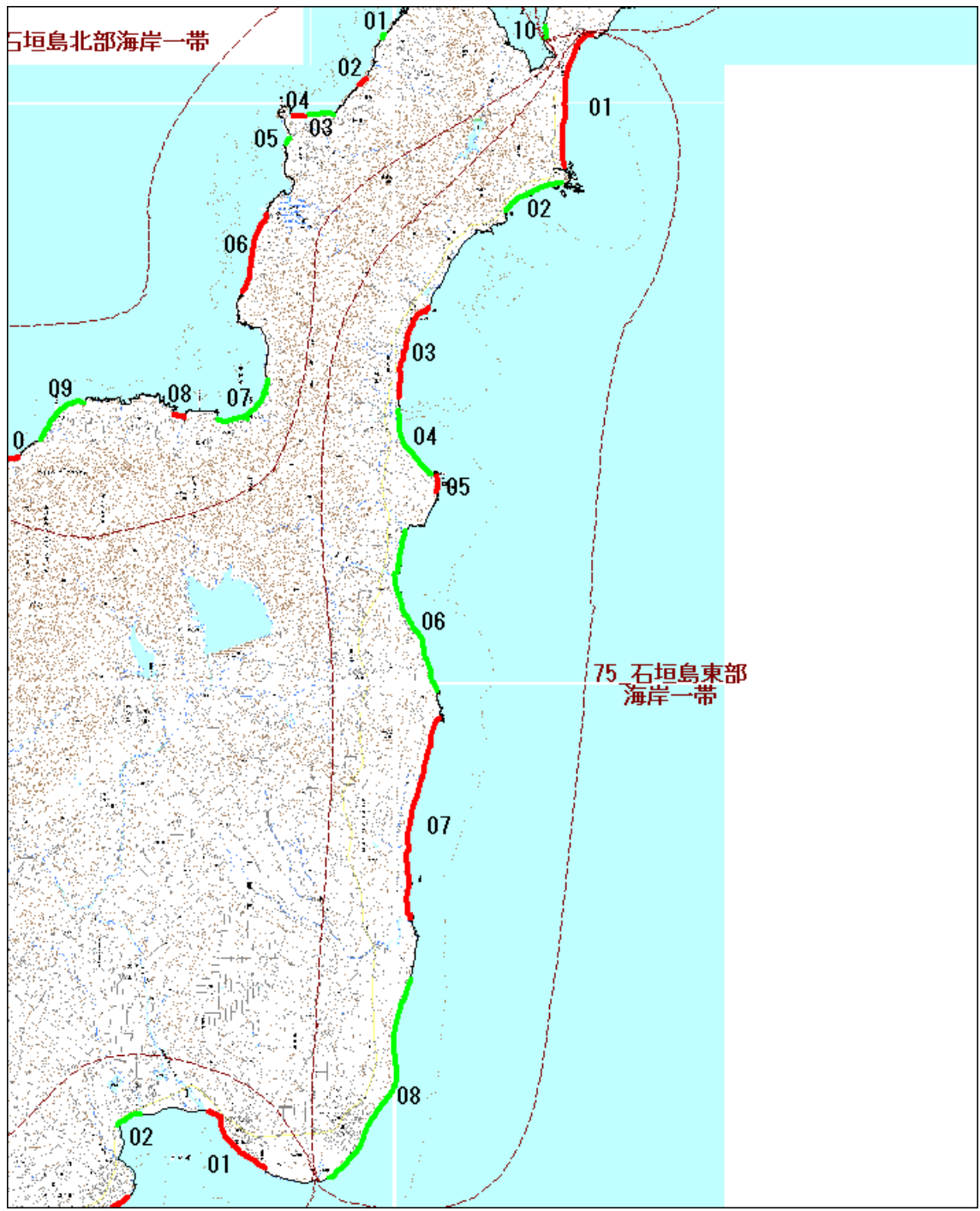


图 1.3-11 75\_石垣島東部海岸一帶



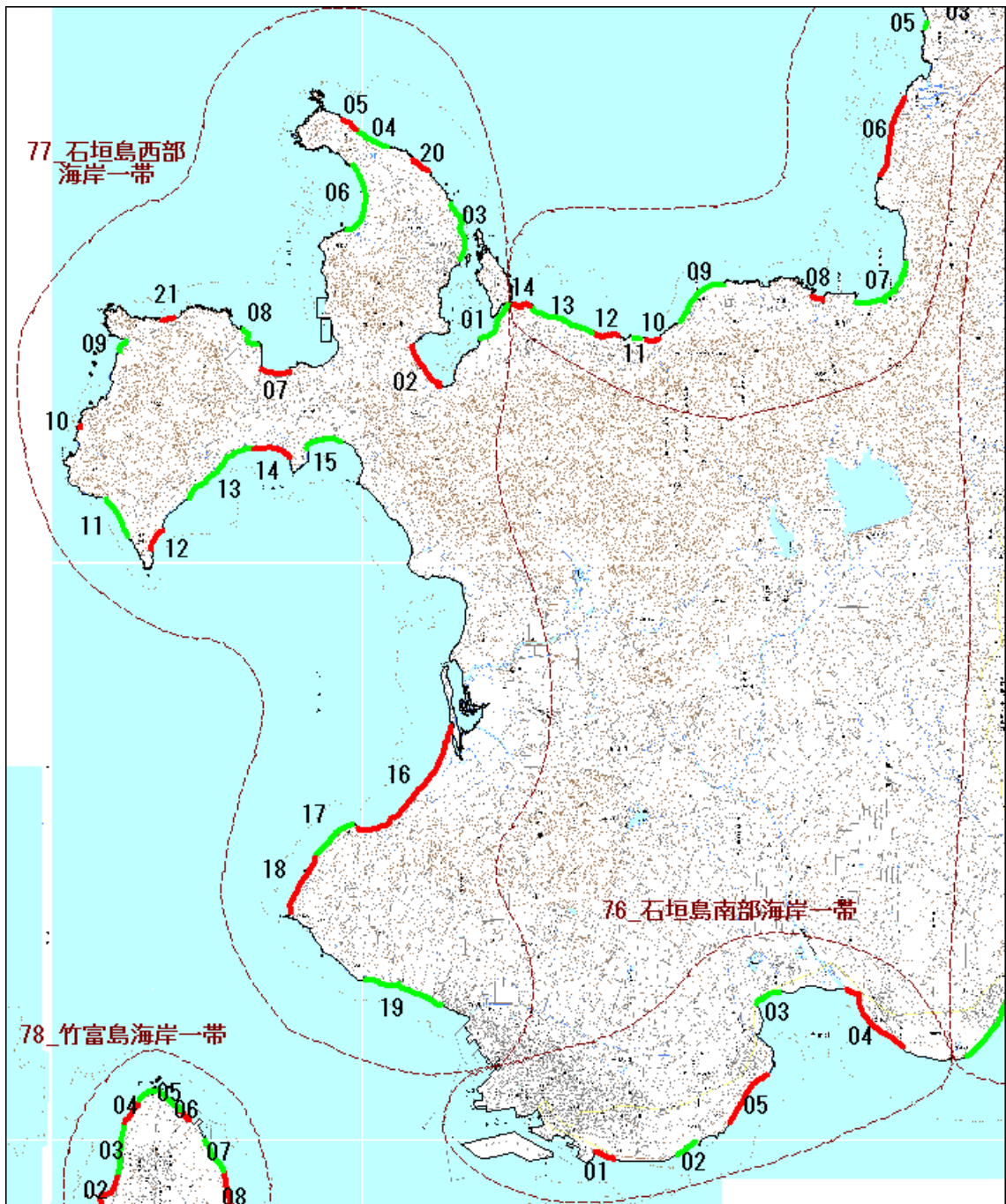


图 1.3-12 76\_石垣島南部海岸一帯~77\_石垣島西部海岸一帯

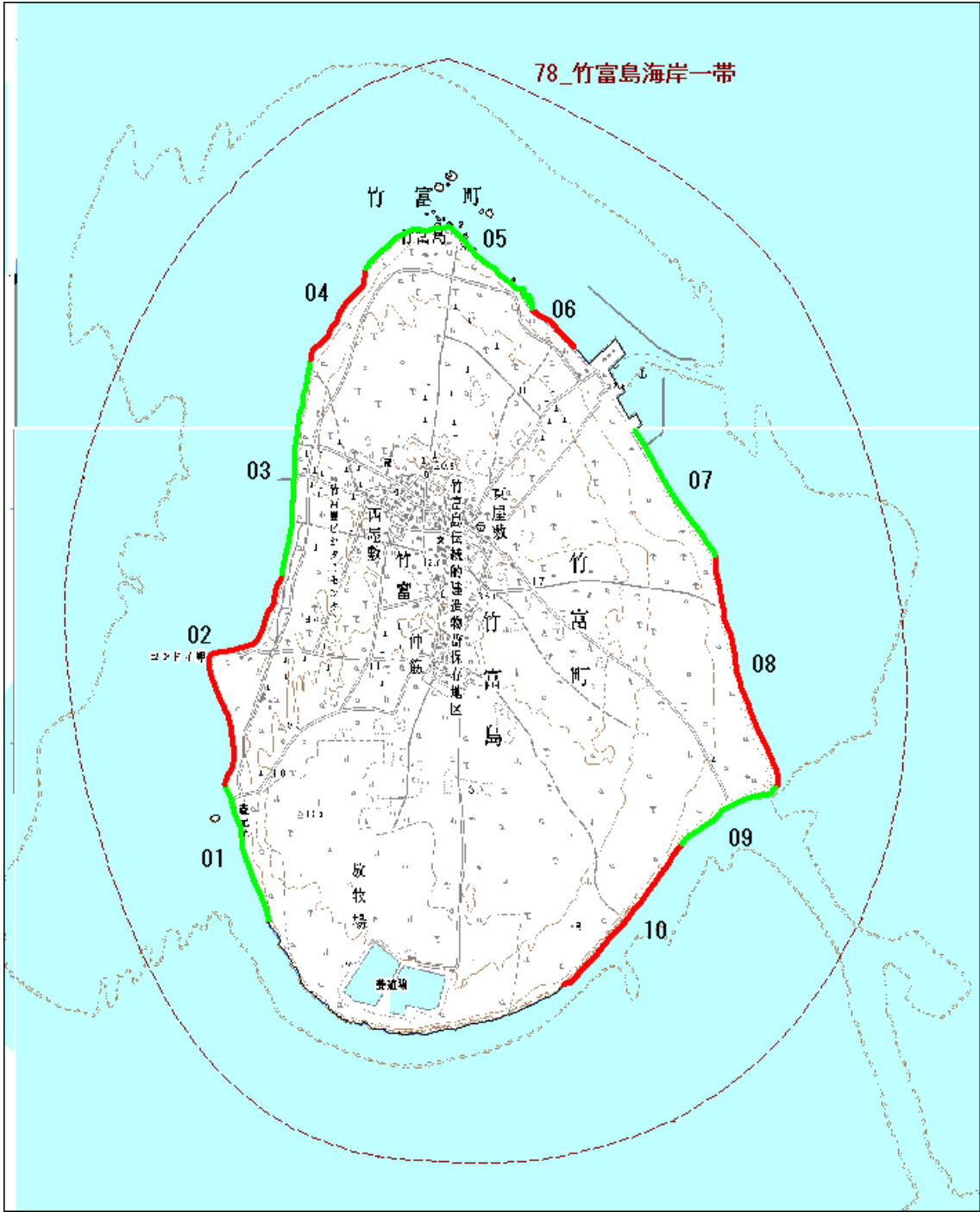


图 1.3-13 78\_竹富島海岸一帶

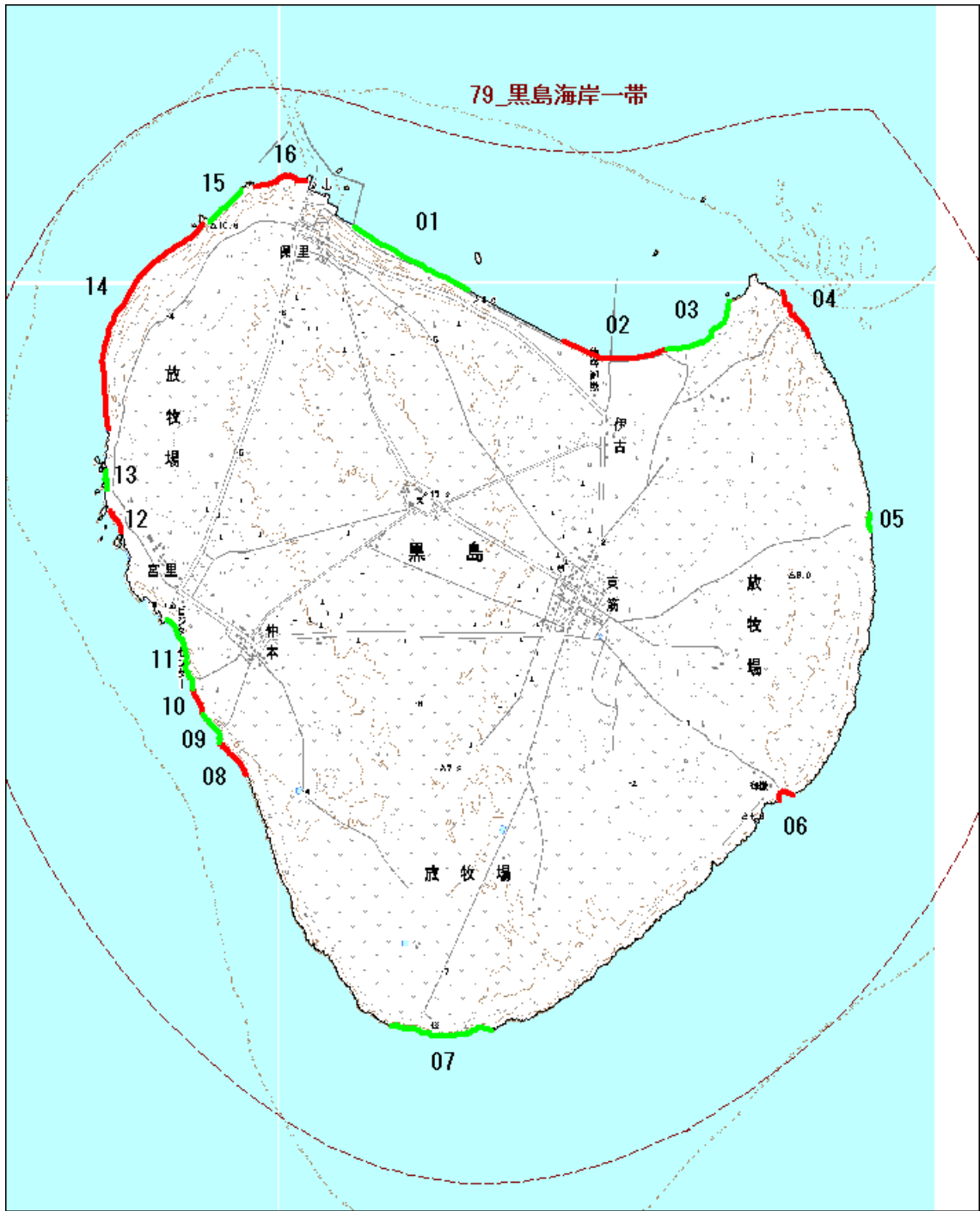


图 1.3-14 79\_黑島海岸一帶

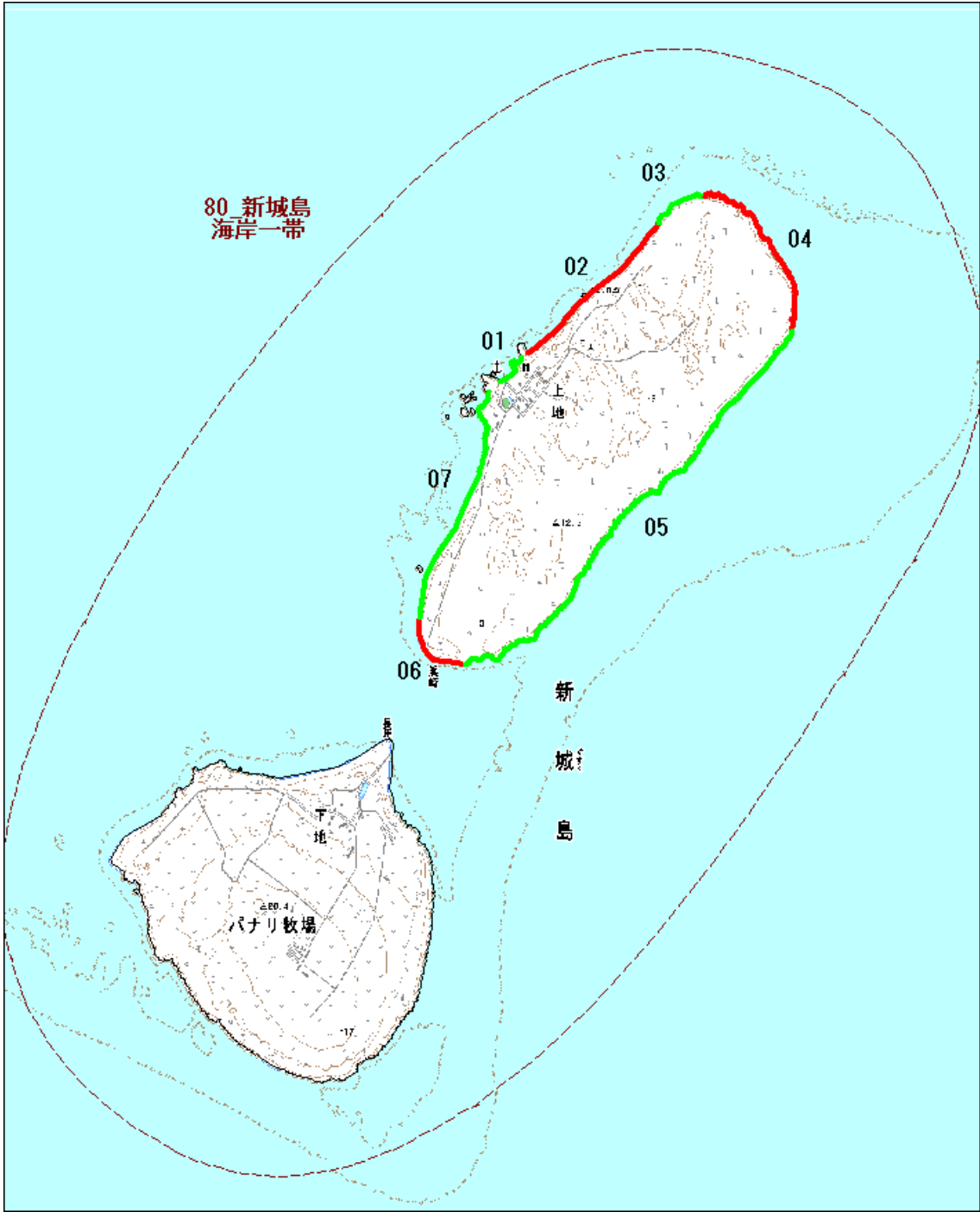


図 1.3-15 80\_新城島海岸一帯

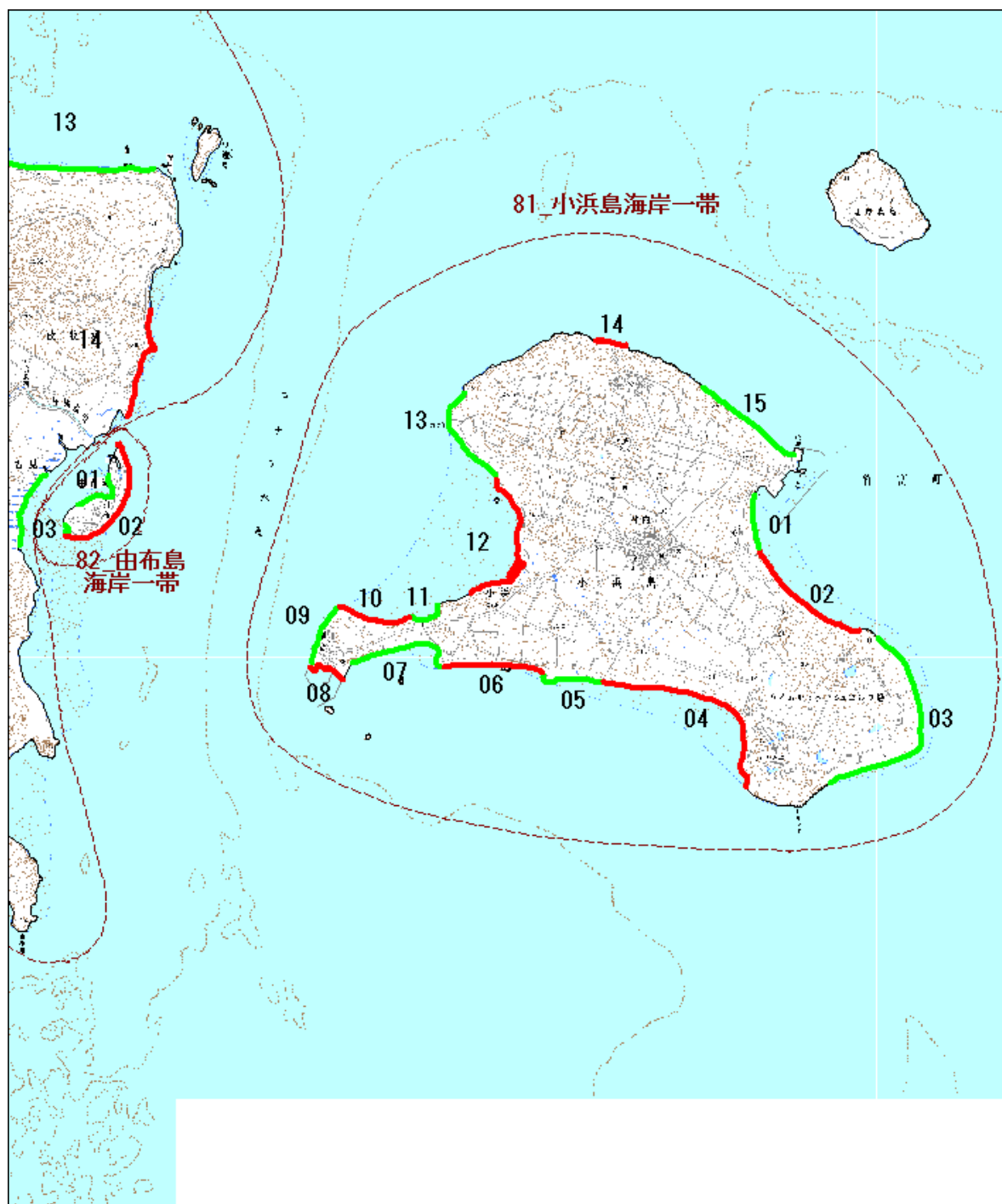


图 1.3-16 81\_小浜島海岸一帶、82\_由布島海岸一帶

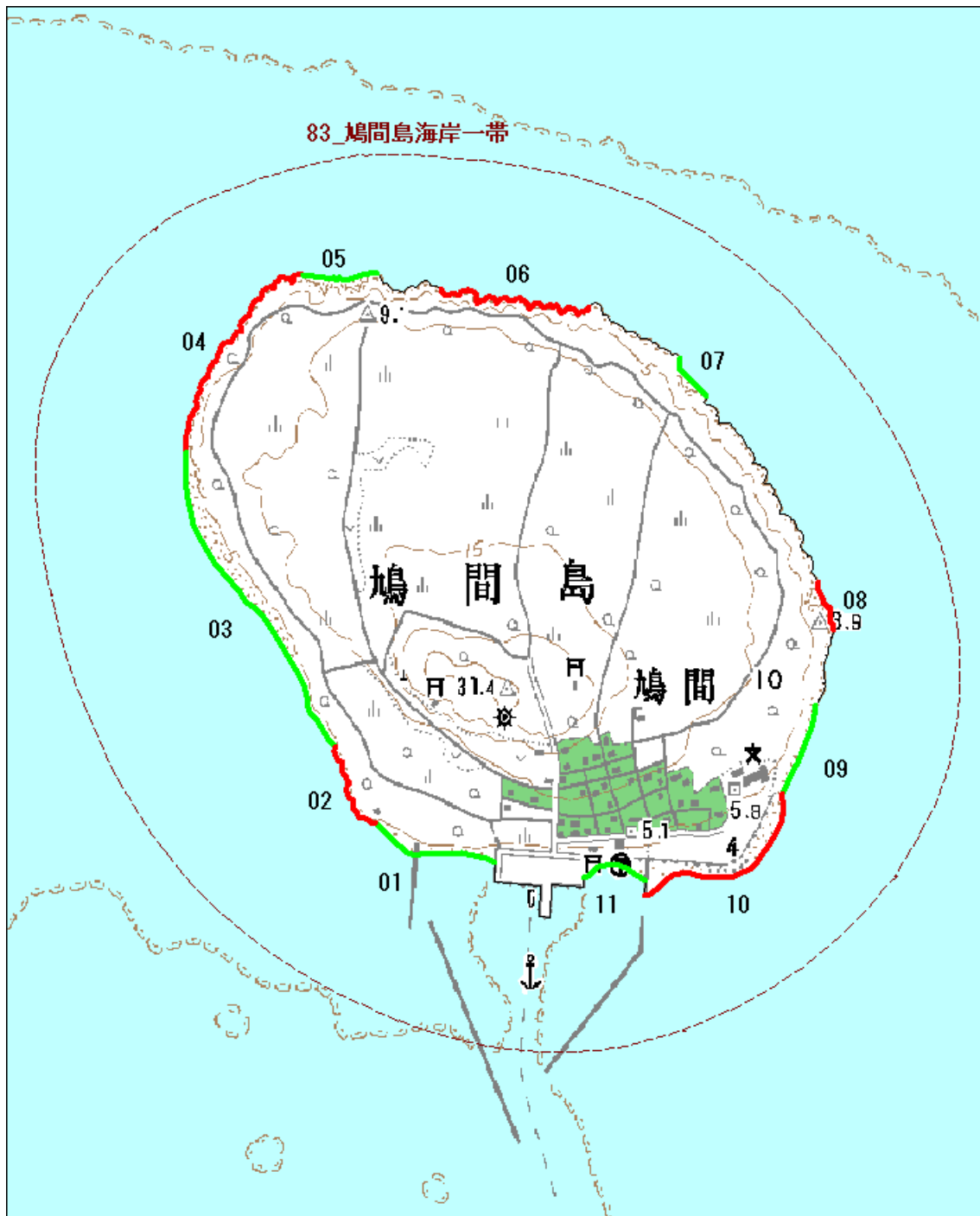


圖 1.3-17 83\_鳩間島海岸一帶





84\_波照間島海岸一帯

图 1.3-18 84\_波照間島海岸一帯

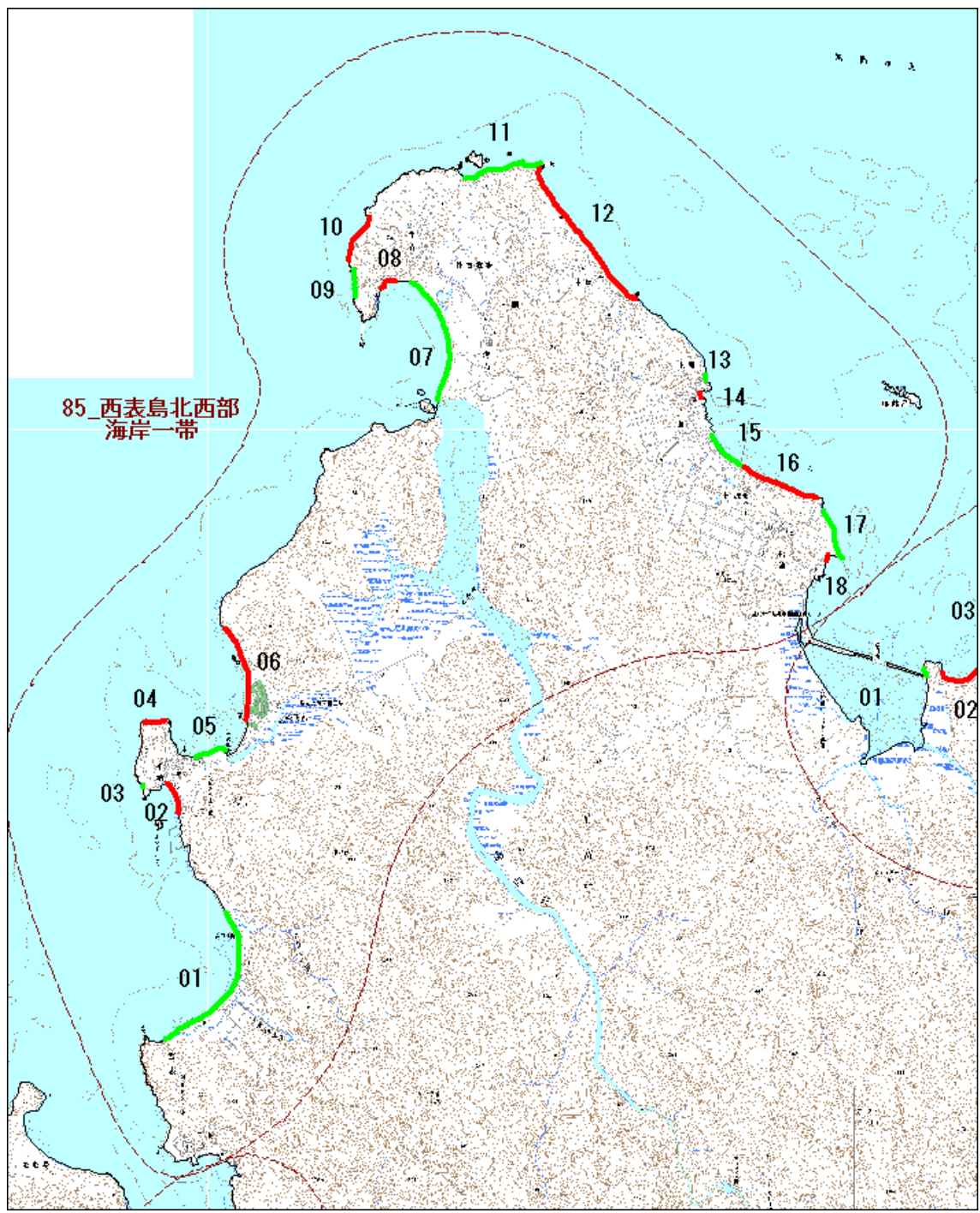


图 1.3-19 85\_西表島北西部海岸一帶

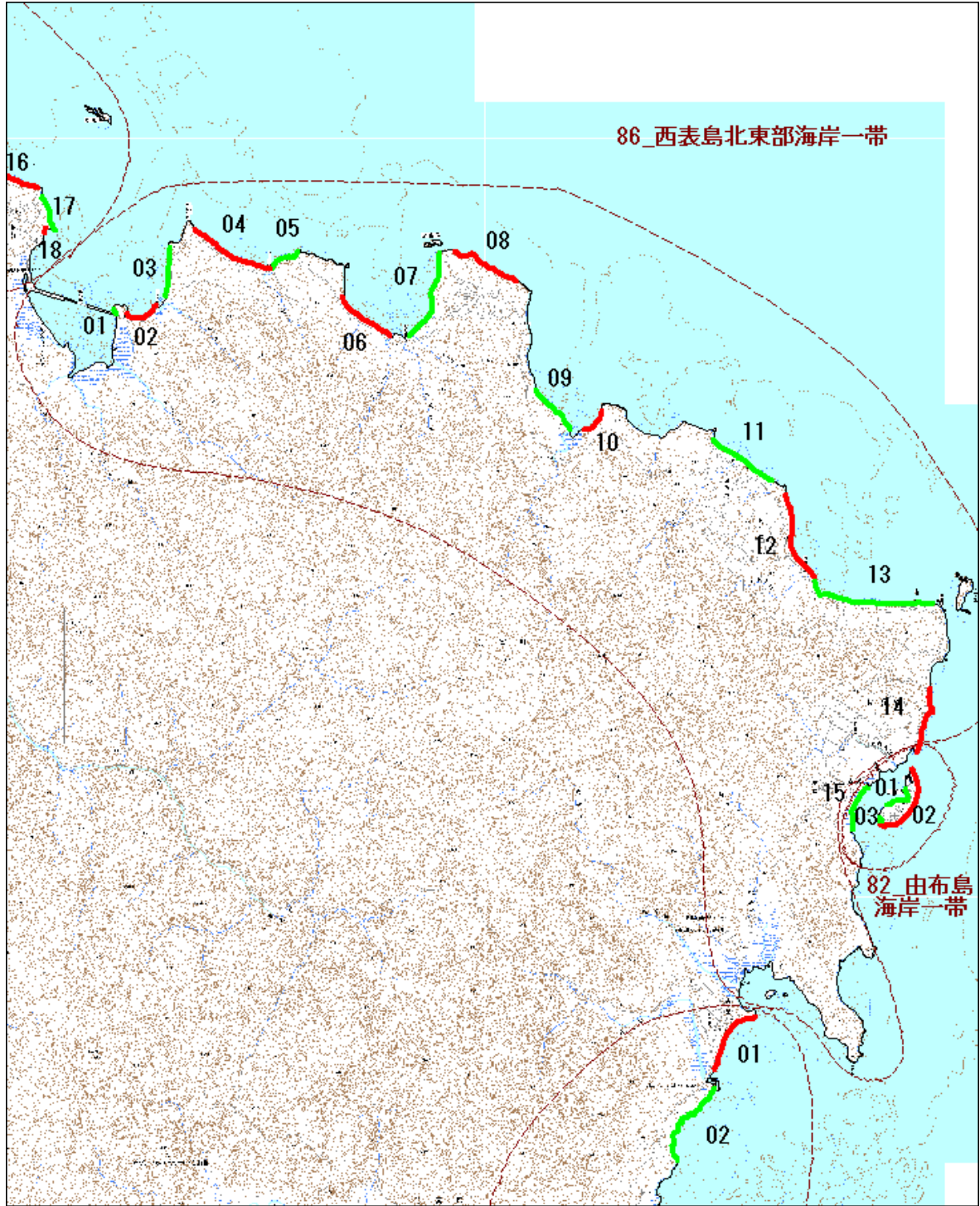


图 1.3-20 86\_西表島北東部海岸一帶



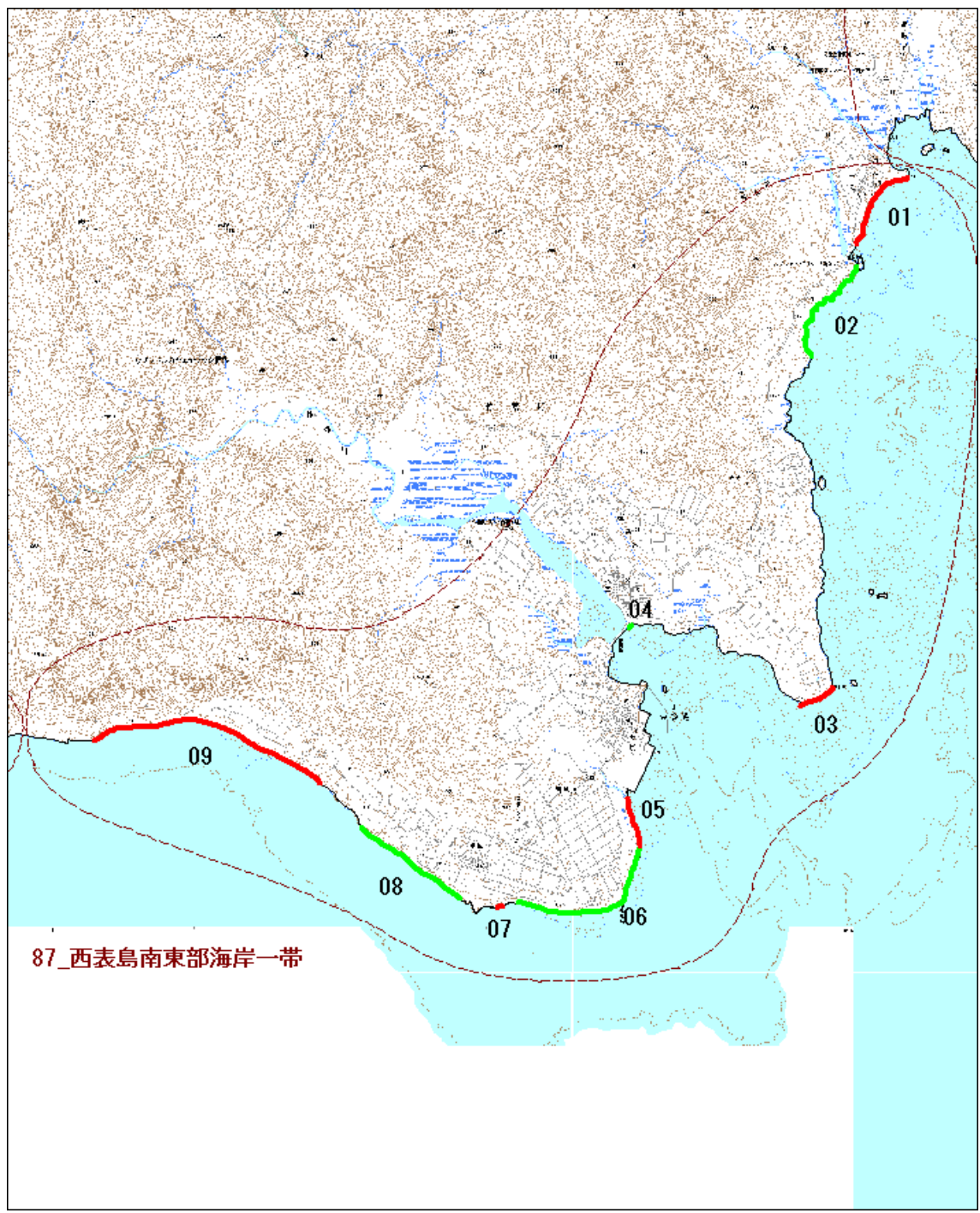


图 1.3-21 87\_西表島南東部海岸一帶

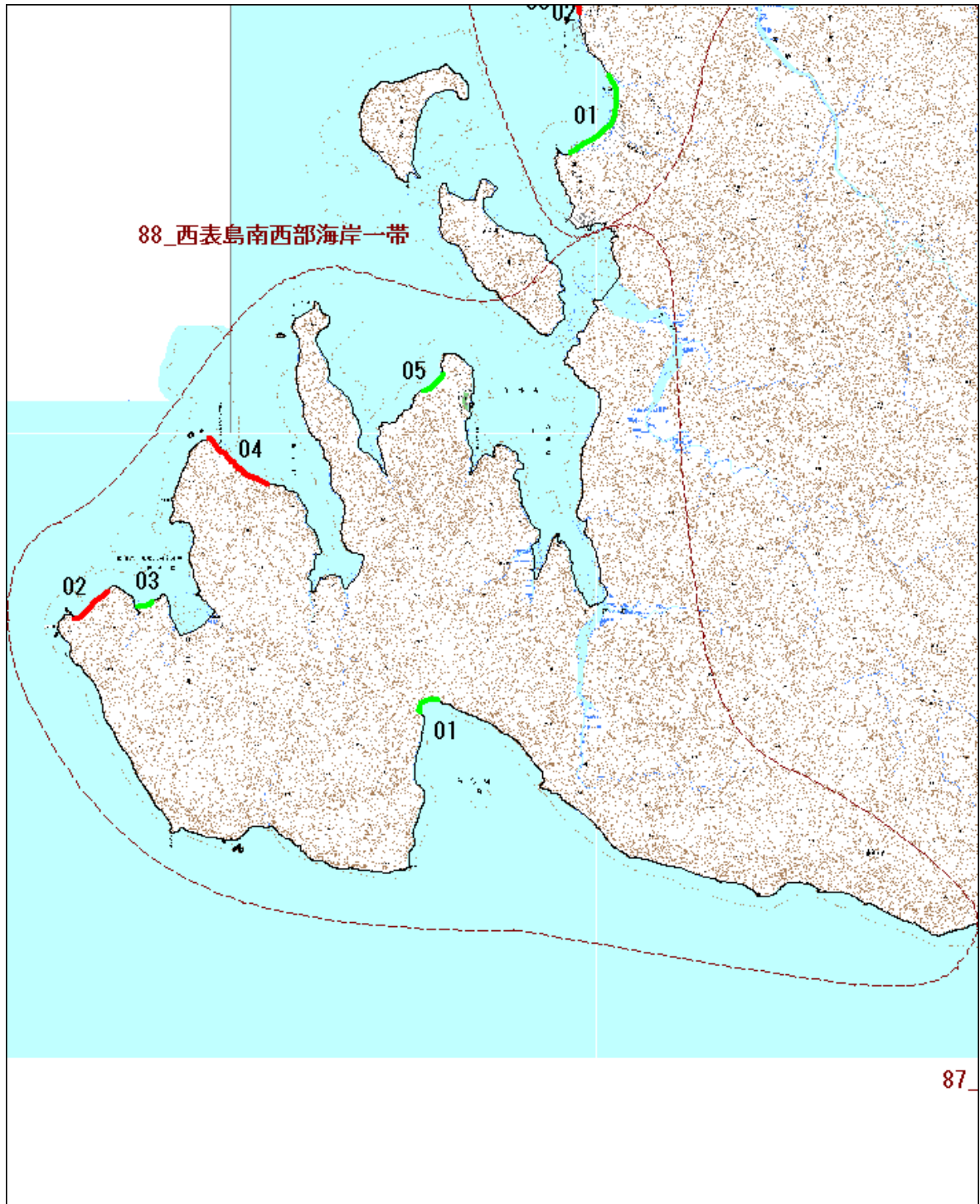


图 1.3-22 88\_西表島南西部海岸一帶

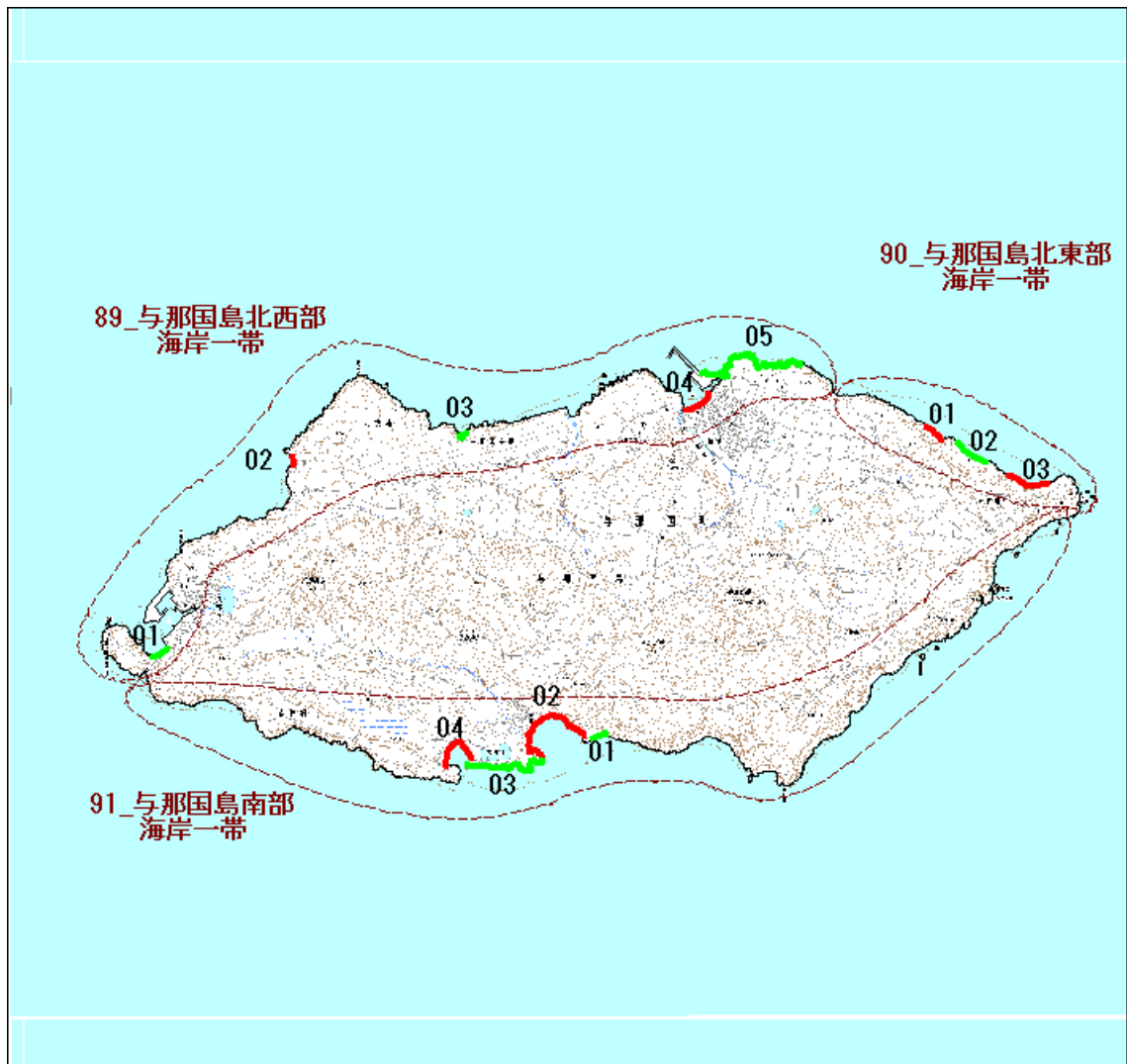


图 1.3-23 89\_与那国島北西部海岸一帶~91\_与那国島南部海岸一帶