

地点	写 真		
国場川との合流点			
	合流点 下流側	合流点 上流側	ごみの状況
①			
	下流側	上流側	ごみの状況
②			
	下流側	上流側	ごみの状況
③			
	下流側	上流側	ごみの状況
④			
	下流側	上流側	ごみの状況

図 3.2-96 県内河川からの発生源調査 沖縄本島地域\_58. 長堂川 (1/2)

地点	写 真		
⑤			
	下流側	上流側	ごみの状況
その他			
	起点付近の状況 下流側	起点付近の状況 上流側	

図 3.2-97 県内河川からの発生源調査 沖縄本島地域\_58.長堂川 (2/2)

地点	写 真		
国場川との合流点			
	合流点 下流側	ごみの状況	ごみの状況
①			
	下流側	上流側	ごみの状況
②			
	下流側	上流側	ごみの状況
③			
	下流側	上流側	ごみの状況
④			
	下流側	上流側	ごみの状況

図 3.2-98 県内河川からの発生源調査 沖縄本島地域\_59. 饒波川 (1/2)









地点	写 真		
⑤			
	下流側	上流側	ごみの状況
⑥			
	下流側	上流側	ごみの状況
その他			
	起点付近の状況 下流側	起点付近の状況 上流側	

図 3.2-99 県内河川からの発生源調査 沖縄本島地域\_59. 饒波川 (2/2)

地点	写 真		
河口海岸 右岸			
	海岸全景 右岸側	海岸漂着物の状況	海岸漂着物の状況
河口海岸 左岸			
	海岸全景 左岸側	海岸漂着物の状況	海岸漂着物の状況
①			
	下流側	上流側	ごみの状況
②			
	下流側	上流側	ごみの状況
③			
	下流側	上流側	ごみの状況

図 3.2-100 県内河川からの発生源調査 沖縄本島地域\_60. 雄樋川 (1/2)

地点	写 真		
④			
	下流側	上流側	ごみの状況
⑤			
	下流側	上流側	ごみの状況
その他			
	起点付近の状況 下流側	起点付近の状況 上流側	起点付近の状況

図 3.2-101 県内河川からの発生源調査 沖縄本島地域\_60. 雄樋川(2/2)


















地点	写 真		
河口海岸 右岸			
	海岸全景 右岸側	海岸漂着物の状況	海岸漂着物の状況
河口海岸 左岸			
	海岸全景 左岸側	海岸漂着物の状況	海岸漂着物の状況
①			
	下流側	上流側	ごみの状況
②			
	下流側	上流側	ごみの状況
③			
	下流側	上流側	ごみの状況

図 3.2-102 県内河川からの発生源調査 沖縄本島地域\_61. 報徳川 (1/3)

地点	写 真		
④	 <p data-bbox="379 568 464 600">下流側</p>	 <p data-bbox="742 568 826 600">上流側</p>	 <p data-bbox="1077 568 1216 600">ごみの状況</p>
⑤	 <p data-bbox="379 860 464 891">下流側</p>	 <p data-bbox="715 860 853 891">ごみの状況</p>	 <p data-bbox="1077 860 1216 891">ごみの状況</p>
⑥	 <p data-bbox="379 1151 464 1182">下流側</p>	 <p data-bbox="742 1151 826 1182">上流側</p>	 <p data-bbox="1077 1151 1216 1182">ごみの状況</p>
⑦	 <p data-bbox="379 1442 464 1473">下流側</p>	 <p data-bbox="742 1442 826 1473">上流側</p>	 <p data-bbox="1077 1442 1216 1473">ごみの状況</p>
⑧	 <p data-bbox="379 1733 464 1765">下流側</p>	 <p data-bbox="742 1733 826 1765">上流側</p>	 <p data-bbox="1077 1733 1216 1765">ごみの状況</p>

図 3.2-103 県内河川からの発生源調査 沖縄本島地域\_61. 報徳川(2/3)



地点	写 真		
その他			
	起点付近の状況 下流側	起点付近の状況 上流側	起点付近の状況

図 3.2-104 県内河川からの発生源調査 沖縄本島地域\_61. 報徳川(3/3)

地点	写 真		
河口海岸 右岸			
	海岸全景 海岸側	海岸漂着物の状況	海岸漂着物の状況
河口海岸 左岸			
	海岸全景 海岸側	海岸漂着物の状況	海岸漂着物の状況
①			
	下流側	上流側	ごみの状況
②			
	下流側	上流側	ごみの状況
③			
	下流側	上流側	ごみの状況

図 3.2-105 県内河川からの発生源調査 沖縄本島地域\_62. 渡嘉敷川 (1/2)

地点	写 真		
④			
	下流側	上流側	ごみの状況
その他			
	起点付近の状況 下流側	起点付近の状況 上流側	

図 3.2-106 県内河川からの発生源調査 沖縄本島地域\_62. 渡嘉敷川(2/2)



地点	写 真		
河口海岸 右岸			
海岸全景 海岸側			
河口海岸 左岸			
海岸全景 海岸側	海岸漂着物の状況	海岸漂着物の状況	海岸漂着物の状況
①			
下流側	上流側		
②			
下流側	上流側	ごみの状況	ごみの状況
③			
下流側	上流側	ごみの状況	ごみの状況

図 3.2-107 県内河川からの発生源調査 本島周辺離島地域（座間味島）\_63.内川（1/2）

地点	写 真		
④			
	下流側	上流側	ごみの状況
その他			
	起点付近の状況		

図 3.2-108 県内河川からの発生源調査 本島周辺離島地域（座間味島）\_63.内川（2/2）

地点	写 真		
河口海岸 右岸	 海岸全景 海岸側	 海岸漂着物の状況	 海岸漂着物の状況
河口海岸 左岸	<p>アクセス路がない為、 踏査できず</p> 海岸全景 海岸側	<p>アクセス路がない為、 踏査できず</p> 海岸漂着物の状況	<p>アクセス路がない為、 踏査できず</p> 海岸漂着物の状況
①	 下流側	 上流側	 ごみの状況
②	 下流側	 上流側	 ごみの状況
③	 下流側	 上流側	 ごみの状況

図 3.2-109 県内河川からの発生源調査 沖縄本島地域\_64. 儀間川 (1/2)














地点	写 真		
④	 <p data-bbox="459 573 544 607">下流側</p>	 <p data-bbox="818 573 903 607">上流側</p>	 <p data-bbox="1153 573 1294 607">ごみの状況</p>
⑤	 <p data-bbox="459 864 544 898">下流側</p>	 <p data-bbox="818 864 903 898">上流側</p>	 <p data-bbox="1153 864 1294 898">ごみの状況</p>
⑥	 <p data-bbox="459 1155 544 1189">下流側</p>	 <p data-bbox="818 1155 903 1189">上流側</p>	 <p data-bbox="1153 1155 1294 1189">ごみの状況</p>
その他	 <p data-bbox="344 1447 655 1471">起点付近の状況 下流側</p>	 <p data-bbox="703 1447 1015 1471">起点付近の状況 上流側</p>	

図 3.2-110 県内河川からの発生源調査 沖縄本島地域\_64. 儀間川 (2/2)










地点	写 真		
河口海岸 右岸			
	海岸全景 海岸側	海岸漂着物の状況	海岸漂着物の状況
河口海岸 左岸			
	海岸全景 海岸側	海岸漂着物の状況	海岸漂着物の状況
①			
	下流側	上流側	ごみの状況
②			
	下流側	上流側	ごみの状況
③			
	下流側	上流側	ごみの状況

図 3.2-111 県内河川からの発生源調査 沖縄本島地域\_65. 謝名堂川 (1/2)



地点	写 真		
④			
	下流側	上流側	ごみの状況
⑤			
	下流側	上流側	ごみの状況
その他			
	起点付近の状況 下流側	起点付近の状況 上流側	

図 3.2-112 県内河川からの発生源調査 沖縄本島地域\_65. 謝名堂川 (2/2)












地点	写 真		
①	 <p data-bbox="379 568 464 607">下流側</p>	 <p data-bbox="742 568 826 607">上流側</p>	 <p data-bbox="1077 568 1220 607">ごみの状況</p>
②	 <p data-bbox="379 860 464 898">下流側</p>	 <p data-bbox="742 860 826 898">上流側</p>	 <p data-bbox="1077 860 1220 898">ごみの状況</p>
③	<p data-bbox="336 1003 507 1041">アクセス不可</p> <p data-bbox="379 1151 464 1189">下流側</p>	 <p data-bbox="742 1151 826 1189">上流側</p>	 <p data-bbox="1077 1151 1220 1189">ごみの状況</p>
その他	 <p data-bbox="363 1442 480 1469">底原ダム</p>		

図 3.2-113 県内河川からの発生源調査 八重山諸島地域（石垣島）\_66. 底原川











地点	写 真		
河口海岸 右岸			
	海岸全景 海岸側	海岸漂着物の状況	
河口海岸 左岸			
	海岸全景 河口側	海岸全景 海岸側	
①			
	下流側	上流側	ごみの状況
②			
	下流側	上流側	ごみの状況
③			
	下流側	上流側	ごみの状況

図 3.2-114 県内河川からの発生源調査 八重山諸島地域（石垣島）\_67. 宮良川（1/2）




地点	写 真		
④			
	下流側	上流側	ごみの状況
⑤	アクセス不可		
	下流側	上流側	ごみの状況

図 3.2-115 県内河川からの発生源調査 八重山諸島地域（石垣島）\_67. 宮良川（2/2）



地点	写 真		
河口海岸 右岸			
	海岸全景 河口側	海岸全景 海岸側	海岸漂着物の状況
河口海岸 左岸			
	海岸全景 河口側	海岸全景 海岸側	海岸漂着物の状況
①			
	下流側	上流側	ごみの状況
②			
	下流側	上流側	ごみの状況
その他			
	起点付近の状況 下流側	起点付近の状況 上流側	

図 3.2-116 県内河川からの発生源調査 八重山諸島地域（石垣島）\_68. 石垣新川川
















地点	写 真		
河口海岸 右岸			
	海岸全景 河口側	海岸全景 海岸側	海岸漂着物の状況
河口海岸 左岸			
	海岸全景 河口側	海岸全景 海岸側	海岸漂着物の状況
①			
	下流側	上流側	ごみの状況
②			
	下流側	上流側	ごみの状況
③			
	下流側	上流側	ごみの状況

図 3.2-117 県内河川からの発生源調査 八重山諸島地域（石垣島）\_69. 名蔵川（1/2）



地点	写 真		
④	 <p>下流側</p>	 <p>上流側</p>	 <p>ごみの状況</p>
⑤	 <p>下流側</p>	 <p>上流側</p>	 <p>ごみの状況</p>
その他	 <p>起点付近の状況 下流側</p>	 <p>起点付近の状況 上流側</p>	 <p>ごみの状況</p>

図 3.2-118 県内河川からの発生源調査 八重山諸島地域（石垣島）\_69. 名蔵川（2/2）
















地点	写 真		
①	 <p data-bbox="379 568 469 600">下流側</p>	 <p data-bbox="746 568 836 600">上流側</p>	 <p data-bbox="1082 568 1225 600">ごみの状況</p>
①名蔵ダム	 <p data-bbox="379 853 469 884">下流側</p>	 <p data-bbox="746 853 836 884">上流側</p>	
②	 <p data-bbox="379 1137 469 1169">下流側</p>	 <p data-bbox="746 1137 836 1169">上流側</p>	 <p data-bbox="1082 1137 1225 1169">ごみの状況</p>
②-2	 <p data-bbox="379 1422 469 1453">下流側</p>	 <p data-bbox="746 1422 836 1453">上流側</p>	
その他	 <p data-bbox="268 1706 580 1751">起点付近の状況 下流側</p>	 <p data-bbox="635 1706 948 1751">起点付近の状況 上流側</p>	 <p data-bbox="1082 1706 1225 1751">ごみの状況</p>

図 3.2-119 県内河川からの発生源調査 八重山諸島地域（石垣島）\_70. プネラ川





地点	写 真		
河口海岸 右岸	 <p data-bbox="389 573 624 607">海岸全景 河口側</p>	 <p data-bbox="748 573 983 607">海岸全景 海岸側</p>	 <p data-bbox="1107 573 1342 607">海岸漂着物の状況</p>
河口海岸 左岸	 <p data-bbox="389 864 624 898">海岸全景 河口側</p>	 <p data-bbox="748 864 983 898">海岸全景 海岸側</p>	 <p data-bbox="1107 864 1342 898">海岸漂着物の状況</p>
①	 <p data-bbox="459 1155 549 1178">下流側</p>	 <p data-bbox="818 1155 908 1178">上流側</p>	 <p data-bbox="1161 1155 1299 1178">ごみの状況</p>
②	 <p data-bbox="459 1435 549 1458">下流側</p>	 <p data-bbox="818 1435 908 1458">上流側</p>	 <p data-bbox="1161 1435 1299 1458">ごみの状況</p>
③	 <p data-bbox="459 1715 549 1738">下流側</p>	 <p data-bbox="818 1715 908 1738">上流側</p>	 <p data-bbox="1161 1715 1299 1738">ごみの状況</p>

図 3.2-120 県内河川からの発生源調査 八重山諸島地域（石垣島）\_71. 越良川（1/2）

地点	写 真	
④		
		<p style="text-align: center;">上流側</p> <p style="text-align: center;">ごみの状況</p>

図 3.2-121 県内河川からの発生源調査 八重山諸島地域（石垣島）\_71. 越良川（2/2）



地点	写 真		
河口海岸 右岸			
	海岸全景 河口側	海岸全景 海岸側	海岸漂着物の状況
河口海岸 左岸			
	海岸全景 河口側	海岸全景 海岸側	海岸漂着物の状況
①			
	下流側	上流側	ごみの状況
②			
	下流側	上流側	ごみの状況
③			
	下流側	上流側	ごみの状況

図 3.2-122 県内河川からの発生源調査 八重山諸島地域（石垣島）\_72. 仲良川（1/2）







地点	写 真		
④	 <p data-bbox="379 568 464 600">下流側</p>	 <p data-bbox="742 568 826 600">上流側</p>	 <p data-bbox="1077 568 1216 600">ごみの状況</p>
⑤	 <p data-bbox="379 853 464 884">下流側</p>	 <p data-bbox="742 853 826 884">上流側</p>	 <p data-bbox="1077 853 1216 884">ごみの状況</p>

図 3.2-123 県内河川からの発生源調査 八重山諸島地域（石垣島）\_72. 仲良川（2/2）

地点	写 真		
河口海岸 右岸			
	海岸全景 河口側	海岸全景 海岸側	海岸漂着物の状況
河口海岸 左岸			
	海岸全景 河口側	海岸全景 海岸側	海岸漂着物の状況
①			
	下流側	上流側	ごみの状況
②			
	下流側	上流側	ごみの状況
③			
	下流側	上流側	ごみの状況

図 3.2-124 県内河川からの発生源調査 八重山諸島地域（西表島）\_73. 浦内川（1/2）




地点	写 真		
④			
	下流側	上流側	ごみの状況

図 3.2-125 県内河川からの発生源調査 八重山諸島地域（西表島）\_73. 浦内川（2/2）




地点	写 真		
河口海岸 右岸			
	海岸全景 河口側	海岸全景 海岸側	海岸漂着物の状況
河口海岸 左岸			
	海岸全景 河口側	海岸全景 海岸側	海岸漂着物の状況
①			
	下流側	上流側	ごみの状況
②			
	下流側	上流側	ごみの状況
③			
	下流側	上流側	ごみの状況

図 3.2-126 県内河川からの発生源調査 八重山諸島地域（西表島）\_74. 仲間川














地点	写 真		
河口海岸 右岸			
	海岸全景 河口側	海岸全景 海岸側	海岸漂着物の状況
河口海岸 左側			
	海岸全景 河口側	海岸全景 海岸側	海岸漂着物の状況
①			
	上流側	下流側	ごみの状況
②			
	上流側	下流側	ごみの状況
③			
	上流側	下流側	ごみの状況

図 3.2-127 県内河川からの発生源調査 八重山諸島地域（与那国島）\_75. 田原川（1/2）




地点	写 真		
その他			
	起点付近の状況		

図 3.2-128 県内河川からの発生源調査 八重山諸島地域（与那国島）\_75. 田原川（2/2）