

3.2 県内河川からの発生源調査及び対策検討

3.2.1 河川ごみ量調査

表 3.2-1 河川別ごみ量

島名	河川番号	水系名	河川名	指定延長 (m)	ごみ量(m ³)										合計 (m ³)	木類以外の合計 (m ³)
					発泡スチロール	ペットボトル	漁業用フイ	類フラスチック	その他	流木木材	ガラス・金属類等	布類	紙類	その他粗大ごみ		
沖繩本島	1	与那川	与那川	4,400	0.00	0.00	0.00	0.00	0.00	5.68	0.00	0.00	0.00	0.00	5.68	0.01
沖繩本島	2	辺野喜川	辺野喜川	8,000	0.00	0.00	0.00	0.01	15.81	0.00	0.00	0.00	0.00	15.82	0.01	
沖繩本島	3	安波川	安波川	8,500	0.00	0.00	0.00	0.00	8.71	0.00	0.00	0.00	0.00	8.71	0.00	
沖繩本島	6	比地川	比地川	7,650	0.00	0.04	0.00	0.04	10.45	0.00	0.00	0.00	0.00	10.53	0.08	
沖繩本島	7	比地川	奥間川	5,000	0.00	0.01	0.00	0.01	6.35	0.00	0.00	0.00	0.00	6.36	0.02	
沖繩本島	8	奥川	奥川	3,000	0.00	0.01	0.00	0.05	1.40	0.00	0.00	0.00	0.05	1.50	0.10	
沖繩本島	14	福地川	福地川	12,300	0.06	0.06	0.00	0.12	11.85	0.06	0.00	0.00	0.10	12.24	0.39	
沖繩本島	15	新川川	新川川	6,200	0.00	0.00	0.00	0.00	28.12	0.00	0.00	0.00	0.00	28.12	0.00	
沖繩本島	16	有銘川	有銘川	1,800	0.00	0.00	0.00	0.00	1.92	0.00	0.00	0.00	0.00	1.92	0.00	
沖繩本島	17	大保川	大保川	13,250	0.00	0.00	0.00	0.00	51.82	0.00	0.00	0.00	0.30	52.12	0.30	
沖繩本島	18	田嘉里川	田嘉里川	4,900	0.00	0.13	0.08	0.20	4.15	0.00	0.00	0.00	0.50	5.06	0.91	
沖繩本島	19	瀧名川	瀧名川	4,000	0.00	0.00	0.00	0.09	0.02	0.00	0.00	0.00	0.10	0.09	0.09	
沖繩本島	20	大井川	大井川	8,000	0.00	0.00	0.00	0.26	0.19	0.01	0.00	0.00	0.05	0.51	0.32	
沖繩本島	21	真謝川	真謝川	1,800	0.00	0.00	0.00	0.02	1.26	0.00	0.00	0.00	0.00	1.28	0.02	
沖繩本島	22	轟川	轟川	1,000	0.00	0.08	0.00	0.05	0.00	0.08	0.00	0.00	0.30	0.52	0.51	
沖繩本島	23	幸地川	幸地川	1,900	0.00	0.00	0.00	0.04	0.00	0.00	0.00	0.00	0.03	0.07	0.07	
沖繩本島	24	屋部川	西屋部川	1,900	0.00	0.03	0.00	0.04	0.34	0.00	0.00	0.00	0.02	0.43	0.09	
沖繩本島	25	屋部川	屋部川	3,400	0.01	0.04	0.00	0.62	0.32	0.01	0.00	0.00	0.55	1.55	1.23	
沖繩本島	26	我部祖河川	我部祖河川	3,700	0.00	0.19	0.00	0.47	4.51	0.18	0.00	0.00	0.10	5.45	0.94	
沖繩本島	27	羽地大川	羽地大川	12,600	0.00	0.07	0.00	0.11	6.05	0.00	0.00	0.00	0.50	6.74	0.68	
沖繩本島	30	真喜屋大川	真喜屋大川	3,500	0.00	0.00	0.00	0.02	0.21	0.00	0.00	0.00	0.70	0.93	0.72	
沖繩本島	31	源河川	源河川	13,500	0.00	0.16	0.15	0.33	22.36	0.01	0.00	0.00	0.00	23.01	0.65	
沖繩本島	32	汀間川	汀間川	4,000	0.01	0.08	0.01	0.10	1.61	0.01	0.00	0.01	0.08	1.92	0.30	
沖繩本島	33	漢那福地川	漢那福地川	3,500	0.00	0.15	0.00	0.15	1.59	0.00	0.00	0.00	0.00	1.88	0.29	
沖繩本島	34	名嘉真川	名嘉真川	1,000	0.00	0.00	0.00	0.01	0.10	0.00	0.00	0.00	0.70	0.82	0.72	
沖繩本島	35	億首川	億首川	5,681	0.00	0.00	0.00	0.12	0.96	0.00	0.00	0.00	0.86	1.95	0.99	
沖繩本島	40	座津武川	座津武川	1,300	0.00	0.00	0.00	0.00	9.14	0.00	0.00	0.00	0.00	9.14	0.00	
沖繩本島	41	石川川	石川川	2,700	0.08	0.15	0.00	2.11	0.37	0.14	0.00	0.06	2.30	5.20	4.83	
沖繩本島	42	天願川	天願川	11,900	0.18	0.27	0.00	0.52	5.93	0.09	0.00	0.07	0.23	7.20	1.36	
沖繩本島	43	天願川	川崎川	3,800	0.00	0.01	0.00	0.35	0.03	0.06	0.00	0.03	1.30	1.78	1.75	
沖繩本島	44	比謝川	比謝川	14,500	1.17	2.55	0.55	11.82	6.64	0.87	0.00	0.10	10.10	23.80	17.16	
沖繩本島	45	比謝川	与那原川	5,200	0.15	0.24	0.00	1.51	0.01	0.19	0.00	0.00	0.41	2.51	2.50	
沖繩本島	46	白比川	白比川	1,800	0.00	0.00	0.00	0.25	0.02	0.00	0.00	0.01	0.90	1.18	1.16	
沖繩本島	47	普天間川	普天間川	8,300	0.04	0.03	0.00	3.11	0.00	0.40	0.12	0.01	1.30	5.01	5.03	
沖繩本島	48	牧港川	宇地泊川	6,000	0.00	0.02	0.00	0.11	0.42	0.02	0.02	0.01	0.05	0.65	0.23	
沖繩本島	49	牧港川	牧港川	3,300	0.02	0.04	0.01	1.56	0.14	0.44	0.00	0.04	0.25	2.52	2.37	
沖繩本島	50	小湾川	小湾川	4,300	0.00	0.09	0.00	0.79	1.03	0.04	0.00	0.00	0.40	2.34	1.31	
沖繩本島	51	小波津川	小波津川	4,000	0.00	0.05	0.00	0.30	0.06	0.05	0.03	0.00	1.15	1.63	1.57	
沖繩本島	52	安里川	潮渡川	1,000	0.00	0.06	0.00	0.04	0.00	0.00	0.00	0.00	0.10	0.10	0.10	
沖繩本島	53	安里川	久茂地川	2,000	0.00	0.00	0.00	0.01	0.00	0.01	0.00	0.00	0.00	0.02	0.02	
沖繩本島	54	安里川	真嘉比川	1,400	0.00	0.21	0.00	0.47	0.00	0.60	0.00	0.00	0.00	1.27	1.27	
沖繩本島	55	安里川	安里川	7,260	0.00	0.02	0.00	0.29	0.00	0.02	0.00	0.00	0.85	1.18	1.18	
沖繩本島	56	安謝川	安謝川	5,200	0.00	0.02	0.00	0.19	0.00	0.00	0.00	0.00	0.26	0.47	0.47	
沖繩本島	57	国場川	国場川	8,250	1.91	7.64	0.00	6.75	2.98	1.19	0.00	0.00	2.50	22.96	19.99	
沖繩本島	58	国場川	長堂川	2,300	0.00	0.01	0.00	2.02	0.00	0.22	0.00	0.00	2.10	4.35	4.35	
沖繩本島	59	国場川	饒波川	4,500	1.40	3.40	0.00	15.48	2.22	1.24	0.80	0.47	0.75	25.76	23.54	
沖繩本島	60	雄樋川	雄樋川	2,500	0.00	0.08	0.32	3.33	0.52	0.04	0.00	0.04	0.00	4.35	3.83	
沖繩本島	61	報得川	報得川	8,720	0.56	1.37	0.15	5.48	12.41	0.59	0.16	0.15	1.00	21.71	9.46	
沖繩本島	合計	48河川	#####	5.59	17.28	1.28	59.35	227.68	6.57	1.13	1.01	20.69	340.33	112.90		
伊平屋島	37	中の川	中の川	400	0.00	0.00	0.00	0.10	0.09	0.01	0.00	0.00	0.45	0.64	0.56	
伊平屋島	38	中の川	シチフ川	1,100	0.00	0.00	0.00	0.00	0.01	0.00	0.00	0.00	0.07	0.09	0.07	
伊平屋島	39	中の川	スワイザ川	500	0.00	0.00	0.00	0.00	0.00	0.00	0.00	0.00	0.00	0.00	0.00	
沖繩本島	合計	3河川		2,000	0.00	0.00	0.00	0.10	0.10	0.01	0.00	0.00	0.52	0.73	0.63	
渡嘉敷島	62	渡嘉敷川	渡嘉敷川	1,900	0.00	0.00	0.00	0.00	0.17	0.00	0.00	0.00	0.50	0.67	0.50	
座間味島	63	内川	内川	1,160	0.00	0.02	0.00	0.00	0.00	0.03	0.00	0.00	0.00	0.05	0.05	
沖繩本島	合計	2河川		3,060	0.00	0.02	0.00	0.00	0.17	0.03	0.00	0.00	0.50	0.71	0.55	
久米島	64	儀間川	儀間川	5,600	0.00	0.00	0.00	0.03	0.15	0.00	0.00	0.00	1.08	1.26	1.11	
久米島	65	謝名堂川	謝名堂川	3,320	0.00	0.01	0.00	0.00	0.01	0.00	0.00	0.00	0.00	0.03	0.02	
沖繩本島	合計	2河川		8,920	0.00	0.01	0.00	0.03	0.16	0.00	0.00	0.00	1.08	1.29	1.13	
石垣島	66	宮良川	底原川	4,500	0.00	0.00	0.00	0.00	0.00	0.00	0.00	0.00	0.00	0.00	0.00	
石垣島	67	宮良川	宮良川	12,000	0.00	0.00	0.00	0.10	0.00	0.00	0.00	0.00	0.00	0.11	0.11	
石垣島	68	石垣新川	石垣新川	3,700	0.00	0.00	0.00	0.35	0.00	0.00	0.00	0.00	0.00	0.35	0.35	
石垣島	69	名蔵川	名蔵川	4,550	0.00	0.00	0.00	0.00	0.53	0.00	0.00	0.00	0.00	0.54	0.01	
石垣島	70	名蔵川	フネラ川	3,400	0.00	0.00	0.00	0.02	3.48	0.00	0.00	0.00	0.00	3.50	0.02	
沖繩本島	合計	5河川		28,150	0.00	0.00	0.00	0.48	4.01	0.00	0.00	0.00	0.00	4.50	0.48	
西表島	71	越良川	越良川	3,500	0.00	0.00	0.00	0.00	0.00	0.00	0.00	0.00	0.00	0.00	0.00	
西表島	72	仲良川	仲良川	6,000	0.00	0.00	0.00	0.02	0.00	0.00	0.00	0.00	0.00	0.02	0.02	
西表島	73	浦内川	浦内川	13,100	0.00	0.00	0.00	0.00	0.00	0.00	0.00	0.00	0.00	0.00	0.00	
西表島	74	仲間川	仲間川	7,450	0.00	0.00	0.00	0.00	0.00	0.00	0.00	0.00	0.00	0.00	0.00	
沖繩本島	合計	4河川		30,050	0.00	0.00	0.00	0.02	0.00	0.00	0.00	0.00	0.00	0.02	0.02	
与那国島	75	田原川	田原川	1,293	0.02	0.00	0.00	0.05	0.00	0.00	0.00	0.00	0.20	0.27	0.27	
沖繩本島	合計	1河川		1,293	0.02	0.00	0.00	0.05	0.00	0.00	0.00	0.00	0.20	0.27	0.27	
沖繩本島	合計	総計		5.61	17.32	1.28	60.01	232.12	6.61	1.13	1.01	22.99	347.83	115.97		

3.2.2 河川の状況写真

調査対象河川の調査状況を図 3.2-1～図 3.2-128 に示す。

地点	写 真		
河口海岸 右岸			
	海岸全景 右岸側	海岸漂着物の状況	海岸漂着物の状況
	河口海岸 左岸		
海岸全景 左岸側		海岸漂着物の状況	海岸漂着物の状況
①			
	下流側	上流側	ごみの状況
	②		
下流側		上流側	ごみの状況
③			
	下流側	上流側	ごみの状況

図 3.2-1 県内河川からの発生源調査 沖縄本島地域_1. 与那川 (1/2)








地点	写 真		
④			
	下流側	上流側	ごみの状況
⑤			
	下流側	上流側	ごみの状況
その他			
	起点付近の状況 下流側	起点付近の状況 上流側	

図 3.2-2 県内河川からの発生源調査 沖縄本島地域_1. 与那川 (2/2)


地点	写 真		
河口海岸 右岸			
	海岸全景 右岸側	海岸漂着物の状況	海岸漂着物の状況
河口海岸 左岸			
	海岸全景 左岸側	海岸漂着物の状況	海岸漂着物の状況
①			
	下流側	上流側	ごみの状況
②			
	下流側	上流側	ごみの状況
③			
	下流側	上流側	ごみの状況

図 3. 2-3 県内河川からの発生源調査 沖縄本島地域_2. 辺野喜川 (1/2)















地点	写 真		
④			
	下流側	上流側	ごみの状況
⑤			
	下流側	上流側	ごみの状況
⑥			
	下流側	上流側	ごみの状況
⑦			
	下流側	上流側	ごみの状況
その他			
	起点付近の状況 下流側	起点付近の状況 上流側	

図 3.2-4 県内河川からの発生源調査 沖縄本島地域_2. 辺野喜川 (2/2)

地点	写 真		
河口海岸 右岸			
	海岸全景 右岸側	海岸漂着物の状況	海岸漂着物の状況
河口海岸 左岸			
	海岸全景 左岸側	海岸漂着物の状況	海岸漂着物の状況
①			
	下流側	上流側	ごみの状況
②			
	下流側	上流側	ごみの状況
③			
	下流側	上流側	ごみの状況

図 3.2-5 県内河川からの発生源調査 沖縄本島地域_3. 安波川 (1/2)










地点	写 真		
④	 <p data-bbox="459 573 544 607">下流側</p>	 <p data-bbox="818 573 903 607">上流側</p>	 <p data-bbox="1161 573 1302 607">ごみの状況</p>
⑤	 <p data-bbox="459 864 544 898">下流側</p>	 <p data-bbox="818 864 903 898">上流側</p>	 <p data-bbox="1161 864 1302 898">ごみの状況</p>
⑥	 <p data-bbox="448 1155 560 1189">ダム湖内</p>	 <p data-bbox="807 1155 919 1189">ダム湖内</p>	 <p data-bbox="1174 1155 1286 1189">ダム湖内</p>
その他	<p data-bbox="360 1279 632 1346">アクセス路がない為、踏査できず</p> <p data-bbox="727 1279 999 1346">アクセス路がない為、踏査できず</p> <p data-bbox="1086 1279 1358 1346">アクセス路がない為、踏査できず</p>		
	<p data-bbox="344 1442 663 1473">起点付近の状況 下流側</p>	<p data-bbox="703 1442 1023 1473">起点付近の状況 上流側</p>	

図 3.2-6 県内河川からの発生源調査 沖縄本島地域_3. 安波川 (2/2)

地点	写 真		
河口海岸 右岸			
	海岸全景 右岸側	海岸漂着物の状況	海岸漂着物の状況
河口海岸 左岸			
	海岸全景 左岸側	海岸漂着物の状況	海岸漂着物の状況
①			
	下流側	上流側	ごみの状況
②			
	下流側	上流側	ごみの状況
③			
	下流側	上流側	ごみの状況

図 3.2-7 県内河川からの発生源調査 沖縄本島地域_6. 比地川 (1/2)



地点	写 真		
④			
	下流側	上流側	ごみの状況
その他			
	起点付近の状況 下流側	起点付近の状況 上流側	

図 3.2-8 県内河川からの発生源調査 沖縄本島地域_6. 比地川 (2/2)












地点	写 真		
比地川との合流点	 <p data-bbox="325 573 528 607">合流点 下流側</p>	 <p data-bbox="687 573 890 607">合流点 上流側</p>	 <p data-bbox="1082 573 1219 607">ごみの状況</p>
①	 <p data-bbox="379 864 464 898">下流側</p>	 <p data-bbox="742 864 826 898">上流側</p>	 <p data-bbox="1082 864 1219 898">ごみの状況</p>
②	 <p data-bbox="379 1155 464 1189">下流側</p>	 <p data-bbox="742 1155 826 1189">上流側</p>	 <p data-bbox="1082 1155 1219 1189">ごみの状況</p>
その他	 <p data-bbox="268 1447 576 1471">起点付近の状況 下流側</p>	 <p data-bbox="630 1447 938 1471">起点付近の状況 上流側</p>	

図 3.2-9 県内河川からの発生源調査 沖縄本島地域_7. 奥間川

地点	写 真		
河口海岸 右岸			
	海岸全景 右岸側	海岸漂着物の状況	海岸漂着物の状況
河口海岸 左岸			
	海岸全景 左岸側	海岸漂着物の状況	海岸漂着物の状況
①			
	下流側	上流側	ごみの状況
②			
	下流側	上流側	ごみの状況
③			
	下流側	上流側	ごみの状況

図 3.2-10 県内河川からの発生源調査 沖縄本島地域_8. 奥川 (1/2)

地点	写 真		
④			
	下流側	上流側	ごみの状況
⑤			
	下流側	上流側	ごみの状況
その他			
	起点付近の状況 下流側	起点付近の状況 上流側	

図 3.2-11 県内河川からの発生源調査 沖縄本島地域_8. 奥川 (2/2)
















地点	写 真		
河口海岸 右岸			
	海岸全景 右岸側	海岸漂着物の状況	海岸漂着物の状況
河口海岸 左岸			
	海岸全景 左岸側	海岸漂着物の状況	海岸漂着物の状況
①			
	下流側	上流側	ごみの状況
②			
	下流側	上流側	ごみの状況
③			
	下流側	上流側	ごみの状況

図 3.2-12 県内河川からの発生源調査 沖縄本島地域_14. 福地川 (1/2)










地点	写 真		
④			
	下流側	上流側	ごみの状況
⑤			
	下流側	上流側	ごみの状況
⑥			
	下流側	上流側	ごみの状況
その他	<p>アクセス路がない為、踏査できず</p> <p>アクセス路がない為、踏査できず</p> <p>アクセス路がない為、踏査できず</p>		
	起点付近の状況 下流側	起点付近の状況 上流側	

図 3.2-13 県内河川からの発生源調査 沖縄本島地域_14. 福地川 (2/2)

地点	写 真		
河口海岸 右岸	アクセス路がない為、 踏査できず	アクセス路がない為、 踏査できず	アクセス路がない為、 踏査できず
	海岸全景 右岸側	海岸漂着物の状況	海岸漂着物の状況
河口海岸 左岸	アクセス路がない為、 踏査できず	アクセス路がない為、 踏査できず	アクセス路がない為、 踏査できず
	海岸全景 左岸側	海岸漂着物の状況	海岸漂着物の状況
①			
	下流側	上流側	ごみの状況
②			
	下流側	上流側	ごみの状況
③			
	下流側	上流側	ごみの状況

図 3.2-14 県内河川からの発生源調査 沖縄本島地域_15 新川川 (1/2)

地点	写 真		
④			
	下流側	上流側	ごみの状況
その他	アクセス路がない為、踏査できず	アクセス路がない為、踏査できず	アクセス路がない為、踏査できず
	起点付近の状況 下流側	起点付近の状況 上流側	

図 3.2-15 県内河川からの発生源調査 沖縄本島地域_15 新川川 (2/2)

地点	写 真		
河口海岸 右岸			
	海岸全景 右岸側	海岸漂着物の状況	海岸漂着物の状況
河口海岸 左岸			
	海岸全景 左岸側	海岸漂着物の状況	海岸漂着物の状況
①			
	下流側	上流側	ごみの状況
②			
	下流側	上流側	ごみの状況
③			
	下流側	上流側	ごみの状況

図 3.2-16 県内河川からの発生源調査 沖縄本島地域_16 有銘川 (1/2)

地点	写 真		
④			
	下流側	上流側	ごみの状況
⑤			
	下流側	上流側	ごみの状況
その他			
	起点付近の状況 下流側	起点付近の状況 上流側	

図 3.2-17 県内河川からの発生源調査 沖縄本島地域_16 有銘川 (2/2)

地点	写 真		
河口海岸 右岸			
	海岸全景 右岸側	海岸漂着物の状況	海岸漂着物の状況
河口海岸 左岸			
	海岸全景 左岸側	海岸漂着物の状況	海岸漂着物の状況
①			
	下流側	上流側	ごみの状況
②			
	下流側	上流側	ごみの状況
③			
	下流側	上流側	ごみの状況

図 3.2-18 県内河川からの発生源調査 沖縄本島地域_17. 大保川 (1/2)






地点	写 真		
④			
	下流側	上流側	ごみの状況
⑤			
	下流側	上流側	ごみの状況
⑥			
	下流側	上流側	ごみの状況
その他	アクセス路がない為、踏査できず	アクセス路がない為、踏査できず	アクセス路がない為、踏査できず
	起点付近の状況 下流側	起点付近の状況 上流側	

図 3.2-19 県内河川からの発生源調査 沖縄本島地域_17. 大保川 (2/2)

地点	写 真		
河口海岸 右岸			
	海岸全景 右岸側	海岸漂着物の状況	海岸漂着物の状況
河口海岸 左岸			
	海岸全景 左岸側	海岸漂着物の状況	海岸漂着物の状況
①			
	下流側	上流側	ごみの状況
②			
	下流側	上流側	ごみの状況
③			
	下流側	上流側	ごみの状況

図 3.2-20 県内河川からの発生源調査 沖縄本島地域_18. 田嘉里川 (1/2)

地点	写 真		
④			
	下流側	上流側	ごみの状況
⑤			
	下流側	上流側	ごみの状況
⑥			
	下流側	上流側	ごみの状況
⑦			
	下流側	上流側	ごみの状況

図 3.2-21 県内河川からの発生源調査 沖縄本島地域_18. 田嘉里川 (2/2)

地点	写 真		
河口海岸 右岸			
	海岸全景 右岸側	海岸漂着物の状況	海岸漂着物の状況
河口海岸 左岸			
	海岸全景 左岸側	海岸漂着物の状況	海岸漂着物の状況
①			
	下流側	上流側	ごみの状況
②			
	下流側	上流側	ごみの状況
③			
	下流側	上流側	ごみの状況

図 3.2-22 県内河川からの発生源調査 沖縄本島地域_19. 満名川 (1/2)

地点	写 真		
④			
	下流側	上流側	ごみの状況
その他			
	起点付近の状況 下流側	起点付近の状況 上流側	

図 3.2-23 県内河川からの発生源調査 沖縄本島地域_19. 満名川(2/2)
















地点	写 真		
河口海岸 右岸			
	海岸全景 右岸側	海岸漂着物の状況	海岸漂着物の状況
河口海岸 左岸			
	海岸全景 左岸側	海岸漂着物の状況	海岸漂着物の状況
①			
	下流側	上流側	ごみの状況
②			
	下流側	上流側	ごみの状況
③			
	下流側	上流側	ごみの状況

図 3.2-24 県内河川からの発生源調査 沖縄本島地域_20. 大井川 (1/2)















地点	写 真		
④			
	下流側	上流側	ごみの状況
⑤			
	下流側	上流側	ごみの状況
⑥			
	下流側	上流側	ごみの状況
⑦			
	下流側	上流側	ごみの状況
その他			
	起点付近の状況 下流側	起点付近の状況 上流側	

図 3.2-25 県内河川からの発生源調査 沖縄本島地域_20. 大井川(2/2)

地点	写 真		
河口海岸 右岸			
	海岸全景 右岸側	海岸漂着物の状況	海岸漂着物の状況
河口海岸 左岸			
	海岸全景 左岸側	海岸漂着物の状況	海岸漂着物の状況
①			
	下流側	上流側	ごみの状況
②			
	下流側	上流側	ごみの状況
③			
	下流側	上流側	ごみの状況

図 3.2-26 県内河川からの発生源調査 沖縄本島地域_21. 真謝川 (1/2)



地点	写 真		
④			
	下流側	上流側	ごみの状況
その他			
	起点付近の状況 下流側	起点付近の状況 上流側	

図 3.2-27 県内河川からの発生源調査 沖縄本島地域_21. 真謝川 (2/2)

地点	写 真		
河口海岸 右岸			
	海岸全景 右岸側	海岸漂着物の状況	海岸漂着物の状況
河口海岸 左岸			
	海岸全景 左岸側	海岸漂着物の状況	海岸漂着物の状況
①			
	下流側	上流側	ごみの状況
②			
	下流側	上流側	ごみの状況
③			
	下流側	上流側	ごみの状況

図 3.2-28 県内河川からの発生源調査 沖縄本島地域_22. 轟川 (1/2)

地点	写 真		
④			
	下流側	上流側	ごみの状況
その他			
	起点付近の状況 下流側	起点付近の状況 上流側	

図 3.2-29 県内河川からの発生源調査 沖縄本島地域_22. 轟川 (2/2)

地点	写 真		
河口海岸 右岸			
	海岸全景 右岸側	海岸漂着物の状況	海岸漂着物の状況
河口海岸 左岸			
	海岸全景 左岸側	海岸漂着物の状況	海岸漂着物の状況
①			
	下流側	上流側	ごみの状況
②			
	下流側	上流側	ごみの状況
③			
	下流側	上流側	ごみの状況

図 3.2-30 県内河川からの発生源調査 沖縄本島地域_23. 幸地川 (1/2)





地点	写 真		
④			
	下流側	上流側	ごみの状況
その他			
	起点付近の状況 下流側	起点付近の状況 上流側	

図 3.2-31 県内河川からの発生源調査 沖縄本島地域_23. 幸地川(2/2)

地点	写真		
屋部川との合流点			
	下流側	上流側	屋部川との合流点付近
①			
	下流側	上流側	ごみの状況
②			
	下流側	上流側	ごみの状況
③			
	下流側	上流側	ごみの状況
その他			
	起点付近の状況 下流側	起点付近の状況 上流側	

図 3. 2-32 県内河川からの発生源調査 沖縄本島地域_24. 西屋部川

地点	写 真		
河口海岸 右岸			
	海岸全景 右岸側	海岸漂着物の状況	海岸漂着物の状況
河口海岸 左岸			
	海岸全景 左岸側	海岸漂着物の状況	海岸漂着物の状況
①			
	下流側	上流側	ごみの状況
②			
	下流側	上流側	ごみの状況
③			
	下流側	上流側	ごみの状況

図 3. 2-33 県内河川からの発生源調査 沖縄本島地域_25. 屋部川 (1/2)

地点	写 真		
④			
	下流側	上流側	ごみの状況
⑤			
	下流側	上流側	ごみの状況
その他			
	起点付近の状況 下流側	起点付近の状況 上流側	

図 3.2-34 県内河川からの発生源調査 沖縄本島地域_25. 屋部川(2/2)

地点	写 真		
河口海岸 右岸			
	海岸全景 右岸側	海岸漂着物の状況	海岸漂着物の状況
河口海岸 左岸			
	海岸全景 左岸側	海岸漂着物の状況	海岸漂着物の状況
①			
	下流側	上流側	ごみの状況
②			
	下流側	上流側	ごみの状況
③			
	下流側	上流側	ごみの状況

図 3.2-35 県内河川からの発生源調査 沖縄本島地域_26. 我部祖河川 (1/2)












地点	写 真		
④	 <p data-bbox="459 573 555 607">下流側</p>	 <p data-bbox="821 573 917 607">上流側</p>	 <p data-bbox="1157 573 1300 607">ごみの状況</p>
⑤	 <p data-bbox="459 864 555 898">下流側</p>	 <p data-bbox="821 864 917 898">上流側</p>	 <p data-bbox="1157 864 1300 898">ごみの状況</p>
⑥	 <p data-bbox="459 1155 555 1189">下流側</p>	 <p data-bbox="821 1155 917 1189">上流側</p>	 <p data-bbox="1157 1155 1300 1189">ごみの状況</p>
その他	 <p data-bbox="347 1447 667 1471">起点付近の状況 下流側</p>	 <p data-bbox="710 1447 1029 1471">起点付近の状況 上流側</p>	

図 3.2-36 県内河川からの発生源調査 沖縄本島地域_26. 我部祖河川(2/2)

地点	写 真		
河口海岸 右岸			
	海岸全景 右岸側	海岸漂着物の状況	海岸漂着物の状況
河口海岸 左岸			
	海岸全景 左岸側	海岸漂着物の状況	海岸漂着物の状況
①			
	下流側	上流側	ごみの状況
②			
	下流側	上流側	ごみの状況
③			
	下流側	上流側	ごみの状況

図 3.2-37 県内河川からの発生源調査 沖縄本島地域_27. 羽地大川 (1/3)













地点	写 真		
④			
	下流側	上流側	ごみの状況
⑤			
	下流側	上流側	ごみの状況
⑥			
	下流側	上流側	ごみの状況
⑦			
	下流側	上流側	ごみの状況
⑧			
	下流側	上流側	ごみの状況

図 3.2-38 県内河川からの発生源調査 沖縄本島地域_27.羽地大川 (2/3)

地点	写 真	
その他		
	起点付近の状況 下流側	起点付近の状況 上流側

図 3.2-39 県内河川からの発生源調査 沖縄本島地域_27.羽地大川 (3/3)

地点	写 真		
河口海岸 右岸			
	海岸全景 右岸側	海岸漂着物の状況	海岸漂着物の状況
河口海岸 左岸			
	海岸全景 左岸側	海岸漂着物の状況	海岸漂着物の状況
①			
	下流側	上流側	ごみの状況
②			
	下流側	上流側	ごみの状況
③			
	下流側	上流側	ごみの状況

図 3.2-40 県内河川からの発生源調査 沖縄本島地域_30. 真喜屋大川 (1/2)

地点	写 真		
④			
	下流側	上流側	ごみの状況
その他			
	起点付近の状況 下流側	起点付近の状況 上流側	

図 3.2-41 県内河川からの発生源調査 沖縄本島地域_30. 真喜屋大川 (2/2)

地点	写 真		
河口海岸 右岸			
	海岸全景 右岸側	海岸漂着物の状況	海岸漂着物の状況
河口海岸 左岸			
	海岸全景 左岸側	海岸漂着物の状況	海岸漂着物の状況
①			
	下流側	上流側	ごみの状況
②			
	下流側	上流側	ごみの状況
③			
	下流側	上流側	ごみの状況

図 3.2-42 県内河川からの発生源調査 沖縄本島地域_31. 源河川 (1/3)
















地点	写 真		
④	 <p data-bbox="379 573 464 607">下流側</p>	 <p data-bbox="742 573 826 607">上流側</p>	 <p data-bbox="1077 573 1220 607">ごみの状況</p>
⑤	 <p data-bbox="379 864 464 898">下流側</p>	 <p data-bbox="742 864 826 898">上流側</p>	 <p data-bbox="1077 864 1220 898">ごみの状況</p>
⑥	 <p data-bbox="379 1155 464 1189">下流側</p>	 <p data-bbox="742 1155 826 1189">上流側</p>	 <p data-bbox="1077 1155 1220 1189">ごみの状況</p>
⑦	 <p data-bbox="379 1447 464 1480">下流側</p>	 <p data-bbox="742 1447 826 1480">上流側</p>	 <p data-bbox="1077 1447 1220 1480">ごみの状況</p>
⑧	 <p data-bbox="379 1738 464 1771">下流側</p>	 <p data-bbox="742 1738 826 1771">上流側</p>	 <p data-bbox="1077 1738 1220 1771">ごみの状況</p>

図 3.2-43 県内河川からの発生源調査 沖縄本島地域_31. 源河川 (2/3)





地点	写 真		
⑨			
	下流側	上流側	ごみの状況
⑩			
	下流側	上流側	ごみの状況
その他			
	起点付近の状況 下流側	起点付近の状況 上流側	

図 3.2-44 県内河川からの発生源調査 沖縄本島地域_31. 源河川 (3/3)






地点	写 真		
河口海岸 右岸			
	海岸全景 右岸側	海岸漂着物の状況	海岸漂着物の状況
河口海岸 左岸			
	海岸全景 左岸側	海岸漂着物の状況	海岸漂着物の状況
①			
	下流側	上流側	ごみの状況
②			
	下流側	上流側	ごみの状況
③			
	下流側	上流側	ごみの状況

図 3.2-45 県内河川からの発生源調査 沖縄本島地域_32. 汀間川 (1/2)












地点	写 真		
④			
	下流側	上流側	ごみの状況
⑤			
	下流側	上流側	ごみの状況
⑥			
	下流側	上流側	ごみの状況
その他			
	起点付近の状況 下流側	起点付近の状況 上流側	

図 3.2-46 県内河川からの発生源調査 沖縄本島地域_32. 汀間川 (2/2)











地点	写 真		
河口海岸 右岸			
	海岸全景 右岸側	海岸漂着物の状況	海岸漂着物の状況
河口海岸 左岸			
	海岸全景 左岸側	海岸漂着物の状況	海岸漂着物の状況
①			
	下流側	上流側	ごみの状況
②			
	下流側	上流側	ごみの状況
③			
	下流側	上流側	ごみの状況
その他	アクセス路がない為、踏査できず		アクセス路がない為、踏査できず
	起点付近の状況 下流側	起点付近の状況 上流側	

図 3.2-47 県内河川からの発生源調査 沖縄本島地域_33. 漢那福地川
















地点	写 真		
河口海岸 右岸			
	海岸全景 右岸側	海岸漂着物の状況	海岸漂着物の状況
河口海岸 左岸			
	海岸全景 左岸側	海岸漂着物の状況	海岸漂着物の状況
①			
	下流側	上流側	ごみの状況
②			
	下流側	上流側	ごみの状況
③			
	下流側	上流側	ごみの状況

図 3.2-48 県内河川からの発生源調査 沖縄本島地域_34. 名嘉真川 (1/2)

地点	写 真		
④			
	下流側	上流側	ごみの状況
その他			
	起点付近の状況 下流側	起点付近の状況 上流側	

図 3.2-49 県内河川からの発生源調査 沖縄本島地域_34. 名嘉真川 (2/2)

地点	写 真		
河口海岸 右岸			
	海岸全景 右岸側	海岸漂着物の状況	海岸漂着物の状況
河口海岸 左岸	アクセス路がない為、踏査できず		
	海岸全景 左岸側	海岸漂着物の状況	海岸漂着物の状況
①			
	下流側	上流側	ごみの状況
②			
	下流側	上流側	ごみの状況
③			
	下流側	上流側	ごみの状況

図 3.2-50 県内河川からの発生源調査 沖縄本島地域_35. 億首川 (1/2)








地点	写 真		
④			
	下流側	上流側	ごみの状況
⑤			
	下流側	上流側	ごみの状況
その他			
	起点付近の状況 下流側	起点付近の状況 上流側	

図 3.2-51 県内河川からの発生源調査 沖縄本島地域_35. 億首川 (2/2)

地点	写 真		
河口海岸 右岸			
	海岸全景 右岸側	海岸漂着物の状況	海岸漂着物の状況
河口海岸 左岸			
	海岸全景 左岸側	海岸漂着物の状況	海岸漂着物の状況
①			
	下流側	上流側	ごみの状況
②			
	下流側	上流側	ごみの状況
③			
	下流側	上流側	ごみの状況

図 3.2-52 県内河川からの発生源調査 沖縄本島地域_37. 中の川 (1/2)












地点	写 真		
④			
	下流側	上流側	ごみの状況
⑤			
	下流側	上流側	ごみの状況
⑥			
	下流側	上流側	ごみの状況
その他			
	起点付近の状況 下流側	起点付近の状況 上流側	

図 3.2-53 県内河川からの発生源調査 沖縄本島地域_37. 中の川 (2/2)















地点	写 真		
中の川との合流点			
	下流側	上流側	ごみの状況
①			
	下流側	上流側	ごみの状況
②			
	下流側	上流側	ごみの状況
③			
	下流側	上流側	ごみの状況
その他			
	起点付近の状況 下流側	起点付近の状況 上流側	

図 3.2-54 県内河川からの発生源調査 沖縄本島地域_38. シチフ川












地点	写 真		
中の川との合流点	 <p data-bbox="368 568 459 600">下流側</p>	 <p data-bbox="742 568 826 600">上流側</p>	 <p data-bbox="1077 568 1220 600">ごみの状況</p>
①	 <p data-bbox="368 853 459 884">下流側</p>	 <p data-bbox="742 853 826 884">上流側</p>	 <p data-bbox="1077 853 1220 884">ごみの状況</p>
②	 <p data-bbox="368 1137 459 1169">下流側</p>	 <p data-bbox="742 1137 826 1169">上流側</p>	 <p data-bbox="1077 1137 1220 1169">ごみの状況</p>
その他	 <p data-bbox="268 1422 576 1467">起点付近の状況 下流側</p>	 <p data-bbox="625 1422 933 1467">起点付近の状況 上流側</p>	

図 3.2-55 県内河川からの発生源調査 沖縄本島地域_39. スワイザ川