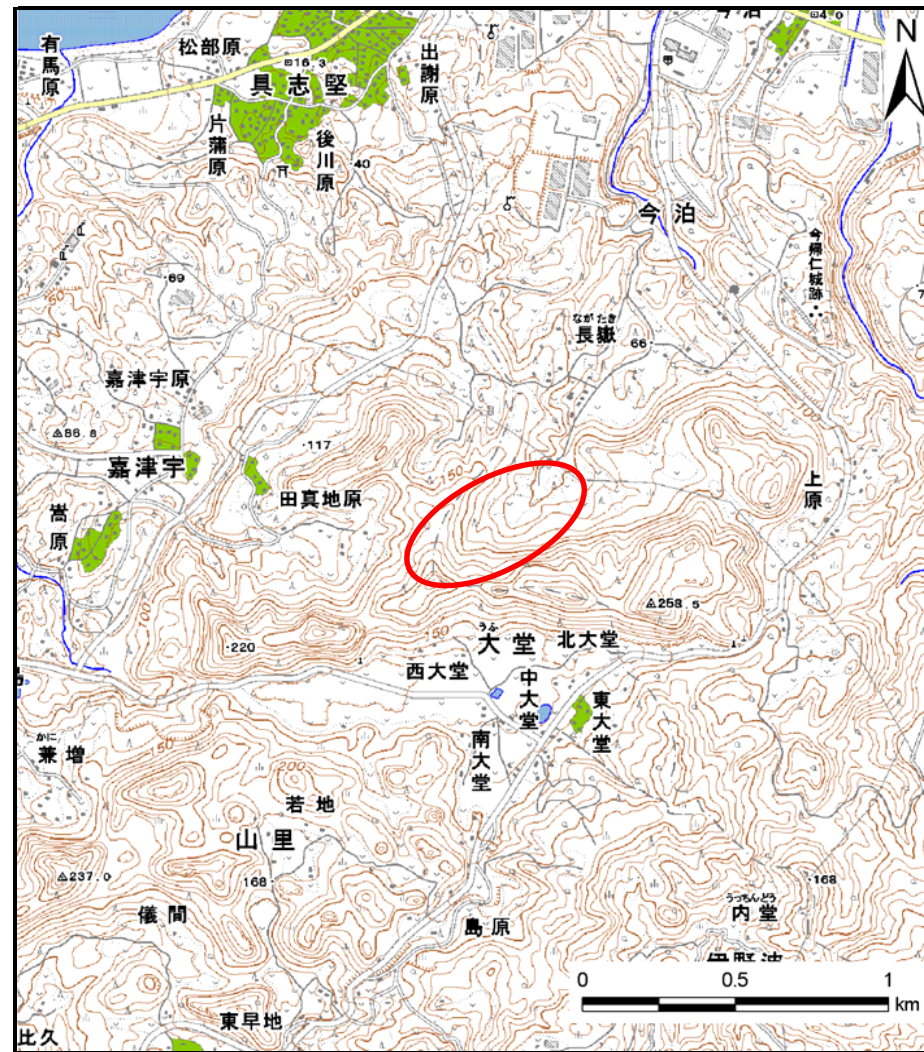


# 土砂災害警戒区域の指定の公示に係る図書（その1）



(1/200,000)



(1/25,000)

様式-1 (土)  
土砂災害警戒区域 位置図

自然現象の種類	土石流
溪流番号	306-A08-14
溪流名	
所在地	沖縄県国頭郡今帰仁村字今泊

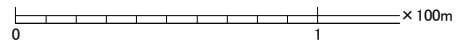
この地図は、国土地理院長の承認を得て、同院発行の数値地図200000(地図画像)及び数値地図25000(地図画像)を複製したものである。(承認番号 平21業複、第785号)

# 土砂災害警戒区域の指定の公示に係る図書（その2）

至県道115号線



字今泊



様式-2(土)

土砂災害警戒区域  
区域図(その1)

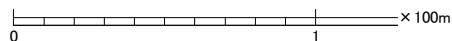
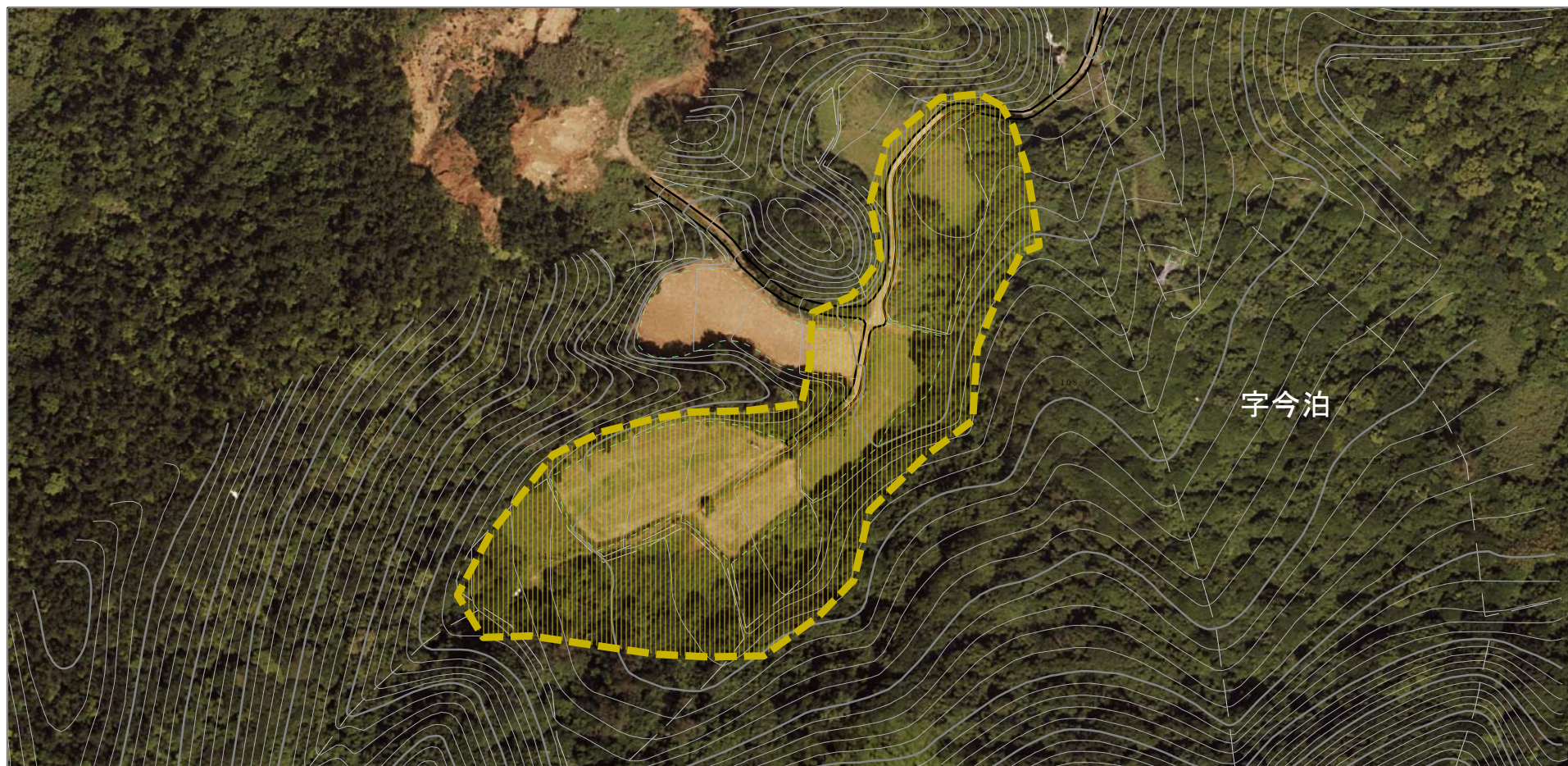
土砂災害防止法施行令第二条の基準に該当する区域		
土砂災害防止法施行令第三条の基準に該当する区域	土石流の高さが1mを超える場合、土石等の移動による力が50kN/m <sup>2</sup> を超える区域	
	土石流の高さが1mを超える場合、土石等の移動による力が50kN/m <sup>2</sup> 以下の区域	
	それ以外の区域	

N  
縮尺  
1:2,500

自然現象の種類	土石流	溪流番号	306-A08-14
告示番号	沖縄県告示第607号	溪流名	
告示年月日	平成24年12月18日	所在地	沖縄県国頭郡今帰仁村字今泊



# 土砂災害警戒区域の指定の公示に係る図書（その2-1）



様式-2-1(土)

土砂災害警戒区域  
区域図(その2)

土砂災害防止法施行令第二条の基準に該当する区域



土砂災害防止法施行令第三条の基準に該当する区域

土砂災害防止法施行令第三条の基準に該当する区域

それ以外の区域



縮尺  
1:2,500

自然現象  
の種類

土石流

告示番号

沖縄県告示第607号

告示年月日

平成24年12月18日

溪流番号

306-A08-14

溪流名

所在地

沖縄県国頭郡  
今帰仁村字今泊