

AGUNI AIRPORT

■空港の概況

粟国空港は、第三次空港整備五カ年計画及び沖縄振興開発計画に基づき、昭和51年12月に建設工事に着手し、昭和53年7月滑走路800mで供用開始した。

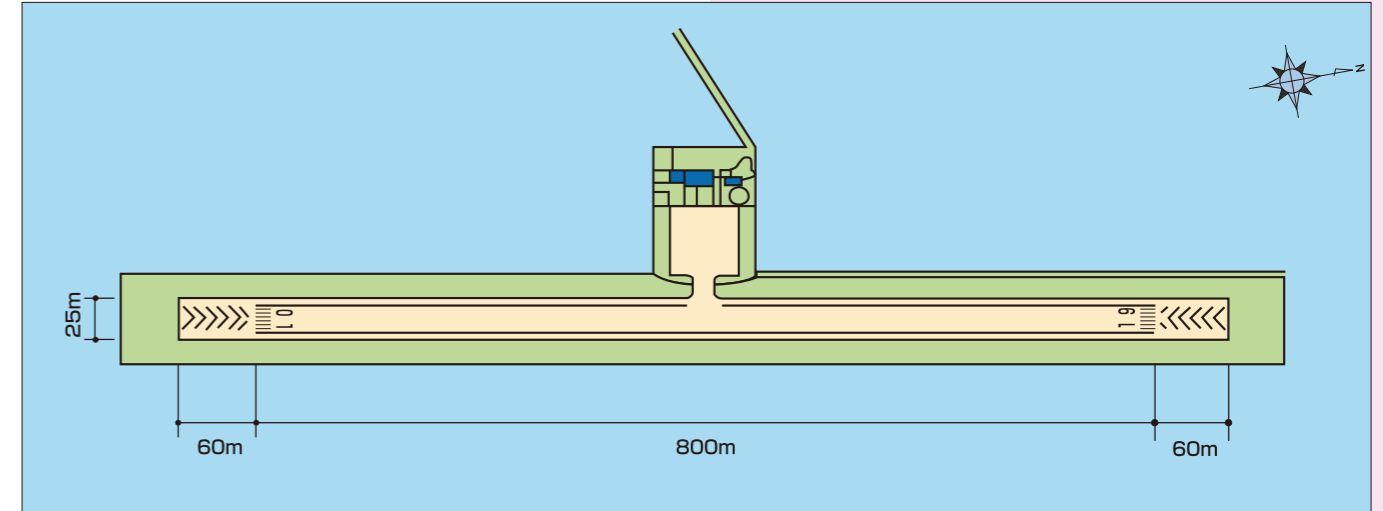
平成21年から、粟国一那覇間に第一航空のBN-2B型機が不定期で就航していた。

平成27年8月3日より、DHC-6-400型機が就航したが、8月29日より休止している。

■位置図



■平面図



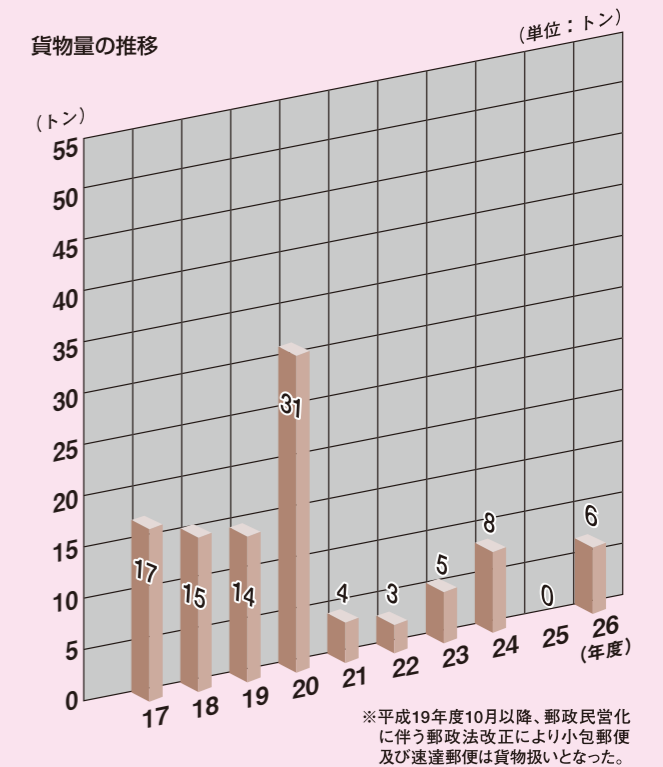
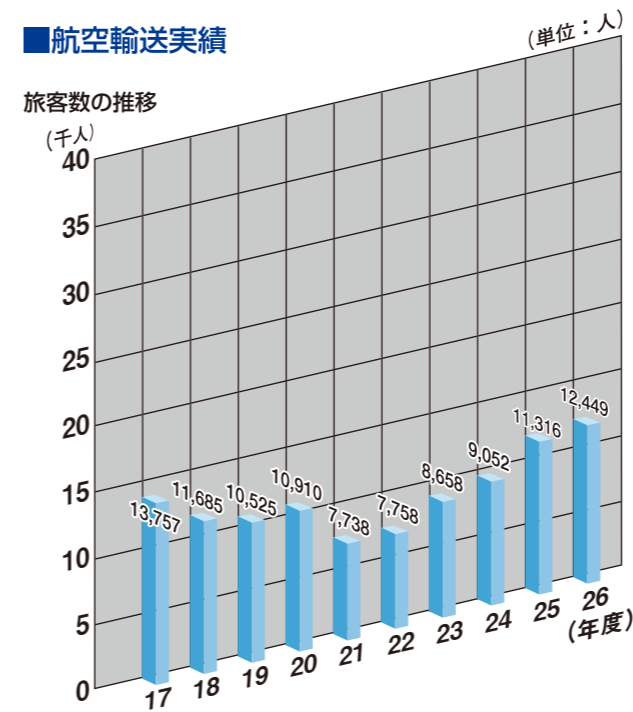
■沿革

- S.51. 2.19 粟国空港設置許可
(R/W800m、設置者：沖縄県)
- S.51. 3.26 第三種空港に政令指定
- S.53. 7. 6 供用開始 (R/W800m)
- H.20. 6.18 地方管理空港に政令指定 (法改正に伴う)
- H.21. 5.31 定期便運航休止
- H.21. 6.19 不定期便運航開始
- H.21. 8.29 不定期便運行休止

■空港諸元

| 項目 | 概要 |
|-------|------------------------------|
| 種別 | 地方管理空港 |
| 設置管理者 | 沖縄県 |
| 所在地 | 島尻郡粟国村 |
| 標点位置 | 北緯26° 35' 34" 東経127° 14' 25" |
| 標高 | 11.60m |
| 空港面積 | 91,671㎡ |
| 着陸帯 | 920m×60m H級 |
| 滑走路 | 800m×25m LA-5 N4°52'35"E：真方位 |
| 誘導路 | 30m×9m |
| エプロン | 2,000㎡ STOL機用 2バース |
| 航空灯火 | 進入角指示灯、滑走路末端識別灯 |
| 無線施設 | — |
| 駐車場 | 1,000㎡ 25台 |
| Tビル面積 | (整備中 328.25㎡) |
| 運用時間 | 08:00~18:00 (10時間) |

■航空輸送実績



■路線別就航状況

那覇から不定期便が就航していたが、平成27年8月29日以降休止。

市町村概況

| 行政区 | 人口(人) (28.1.1現在) | 世帯数(世帯) (28.1.1現在) | 面積(km ²) (27.10.1現在) |
|-----|---------------------|-----------------------|-------------------------------------|
| 粟国村 | 805 | 383 | 7.65 |