

HATERUMA AIRPORT

■空港の概況

波照間空港は、昭和47年3月米国民政府援助資金により、緊急着陸用飛行場（主に救急患者の輸送）として建設され、同年9月から民間航空による運航が開始された。

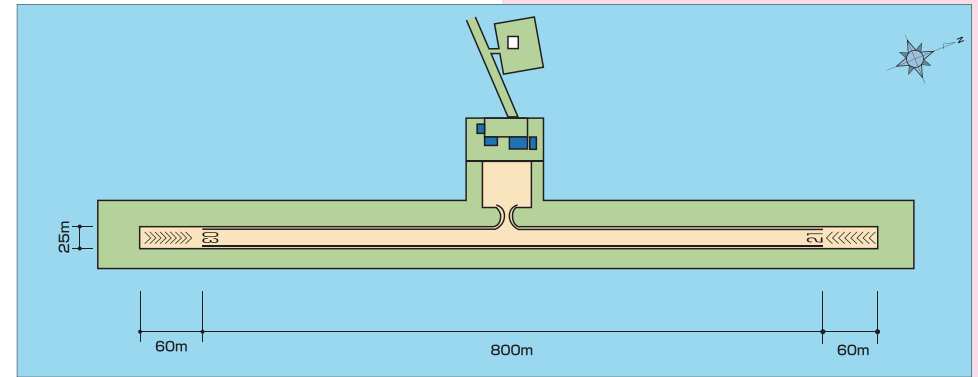
昭和49年度から航空法に基づき、新たに場所を移転し整備を進め、昭和51年5月滑走路800mで供用開始した。

平成19年12月1日より波照間―石垣間の定期便は休止している。

■位置図



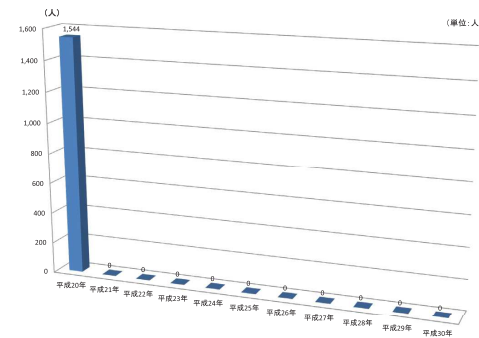
■平面図



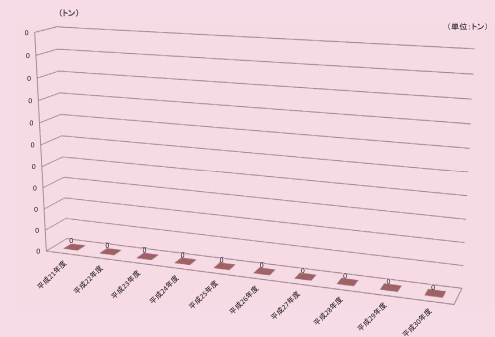
▲ターミナルビル

■航空輸送実績

旅客数の推移



貨物量の推移



■沿革

- S.47. 3. 1 緊急着陸用飛行場として建設
- S.47.11.14 波照間飛行場現況届告示 (R/W850m)
- S.50. 3.11 空港設置許可 (R/W 800m、設置者：沖縄県)
- S.50. 3.14 第三種空港に政令指定
- S.51. 5.18 供用開始 (R/W 800m)
- H.19.12. 1 定期便運航休止
- H.20. 6.18 地方管理空港に政令指定 (法改正に伴う)

■空港諸元

項目	概要
種別	地方管理空港
設置管理者	沖縄県
所在地	八重山郡竹富町
標点位置	北緯24° 03' 30" 東経123° 48' 14"
標高	13.12m
空港面積	92,487㎡
着陸帯	920×60m H級
滑走路	800m×25m LA-5 N21°30'23"E：真方位
誘導路	30m×9m
エプロン	2,000㎡ STOL機用、2バス
航空灯火	進入角指示灯、滑走路末端識別灯
航行援助施設	—
駐車場	1,100㎡ 29台
Tビル面積	326.38㎡
運用時間	08：00～18：00 (10時間)

波照間島の概況

行政区	人口(人) (H30.1.1現在)	世帯数(世帯) (H30.1.1現在)	面積(km ²) (H30.1.1現在)
竹富町(波照間島)	502	271	12.73