

久米島空港

KUMEJIMA AIRPORT

久米島空港管理事務所

住所：久米島町字北原566-2

電話：098-985-2939

AIRPORT of OKINAWA

■空港の概況

久米島空港は、昭和38年7月米国民政府援助資金により建設された。

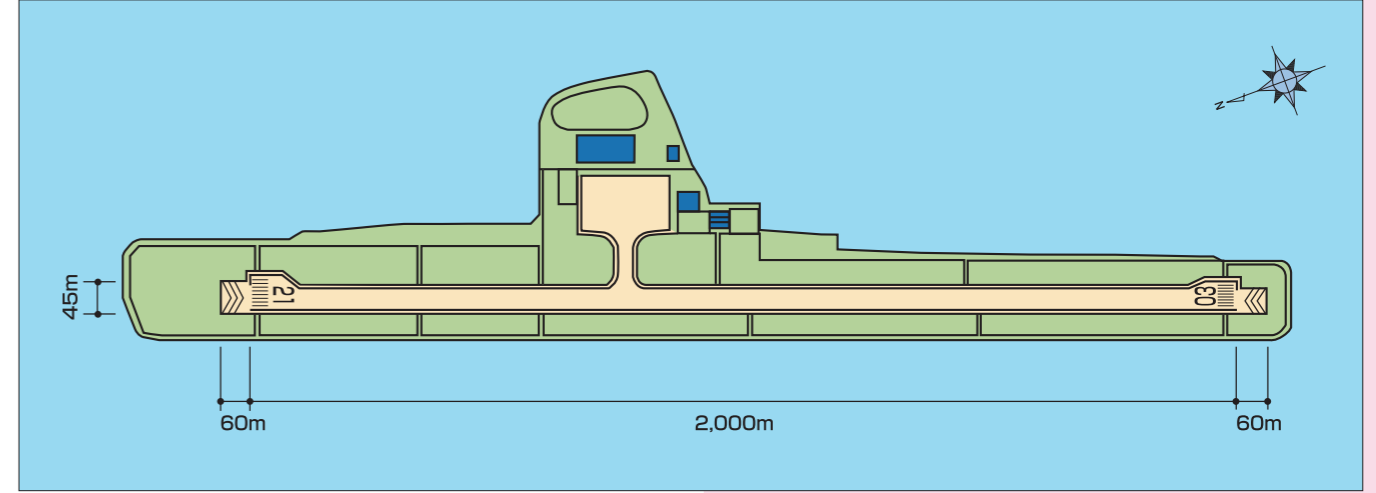
昭和40年1月民間航空による運航が開始され、その後、滑走路等の整備がなされ、昭和43年12月YS-11型機が就航した。

昭和47年度から航空法に基づく大幅な改修工事を行い、昭和52年4月滑走路1,200mで供用開始した。その後、航空需要の増大や機材の大型化に対応するため、ジェット化空港として拡張整備し、平成9年7月滑走路2,000mで供用開始した。

■位置図



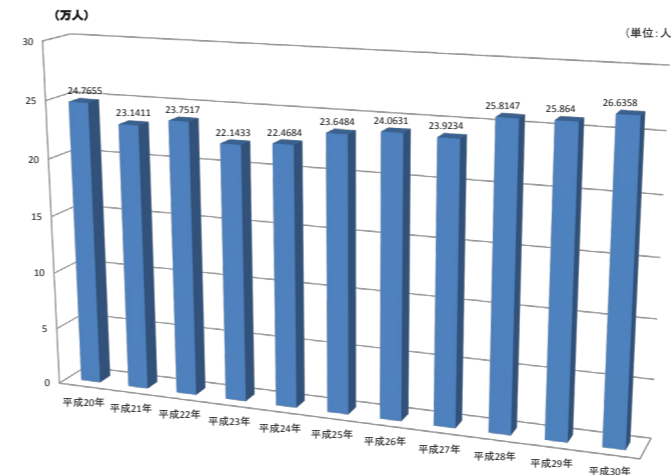
■平面図



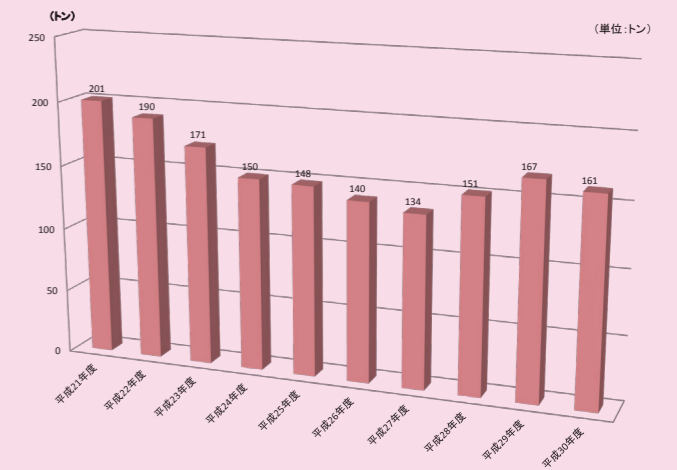
▲ターミナルビル

■航空輸送実績

旅客数の推移



貨物量の推移



※平成19年度10月以降、郵政民営化に伴う郵政法改正により小包郵便及び速達郵便は貨物扱いとなった。

■沿革

- S.38. 7. 1 緊急着陸用飛行場として建設
- S.40. 1.28 民間航空機運航開始
- S.47.11.14 飛行場現況届告示 (R/W1,220m)
- S.48. 1.25 久米島空港設置許可 (R/W1,200m、設置者：沖縄県)
- S.48. 2.27 第三種空港に政令指定
- S.52. 4. 1 供用開始 (R/W1,200m)
- H. 2. 8.30 施設変更 (R/W1,200m→2,000m) 許可
- H. 8. 3.28 供用開始 (I期 R/W1,255m)
- H. 9. 7.18 供用開始 (II期 R/W2,000m)
- H. 9.12. 4 供用開始 (エプロン中型ジェット機用3バース)
- H.20. 6.18 地方管理空港に政令指定 (法改正に伴う)

■空港諸元

項目	概要
種別	地方管理空港
設置管理者	沖縄県
所在地	島尻郡久米島町
標点位置	北緯26° 21' 49" 東経126° 42' 50"
標高	6.9m
空港面積	622,888㎡
着陸帯	2,120m×150m C級
滑走路	2,000m× 45m LA-12 N21°10'29"E：真方位
誘導路	112.5m×30m
エプロン	19,800㎡ 中型ジェット機用 3バース
航空灯火	飛行場灯台、進入角指示灯、滑走路灯、滑走路末端識別灯、滑走路中心線灯、誘導路灯、風向灯 等
航行援助施設	VORTAC, ILS (LLZ), T-DME
駐車場	27,700㎡ 379台
Tビル面積	4,916.96㎡
運用時間	08:00~19:30 (11.5時間)

■路線別就航状況

(令和2年1月現在)

路線	航空会社	就航機種	日便数	所要時間
那覇	JTA	B-737	1	40分
	RAC	DHC-8	6	35分

市町村概況

行政区	人口 (人) (H30.1.1現在)	世帯数 (世帯) (H30.1.1現在)	面積 (km ²) (H30.10.1現在)
久米島町	7,994	3,995	63.65