

粟国空港

粟国空港管理事務所
住所：粟国村字浜4550
電話：098-988-2313

AIRPORT of OKINAWA

AGUNI AIRPORT

■空港の概況

粟国空港は、第三次空港整備五カ年計画及び沖縄振興開発計画に基づき、昭和51年12月に建設工事に着手し、昭和53年7月滑走路800mで供用開始した。

平成21年から、粟国－那覇間に第一航空のBN-2B型機が不定期で就航していた。

平成27年8月3日より、DHC-6-400型機が就航したが、8月29日より休止した。

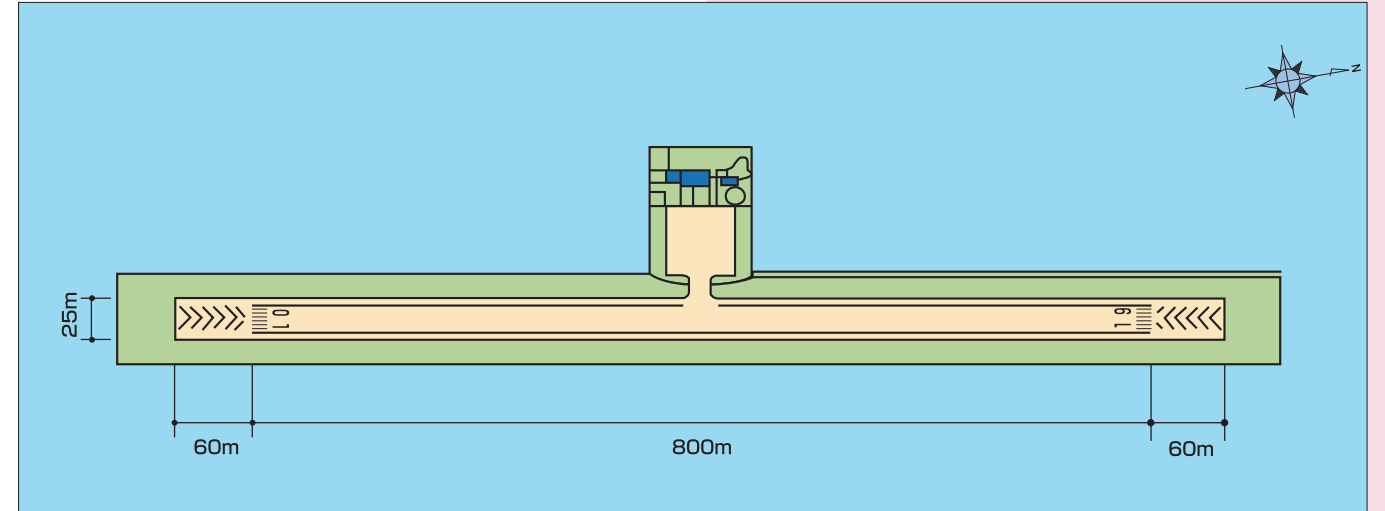
平成30年1月15日より、那覇－粟国間に第一航空のDHC-6-400型機が不定期便で就航したが、平成30年4月1日より休止した。

令和3年より、那覇－粟国間に第一航空のDHC-6-400型機が就航。

■位置図



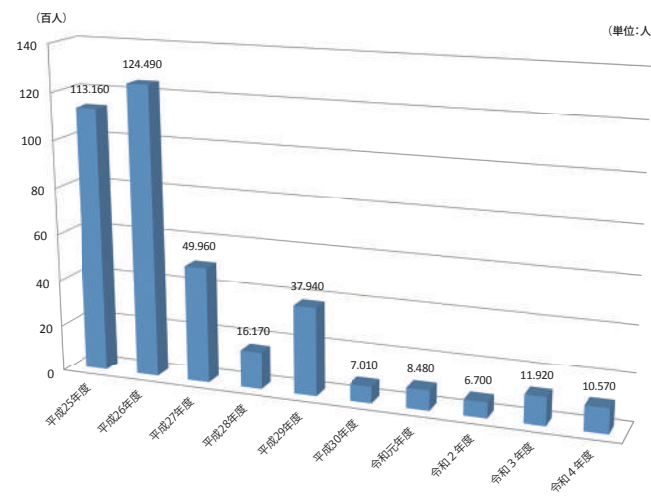
■平面図



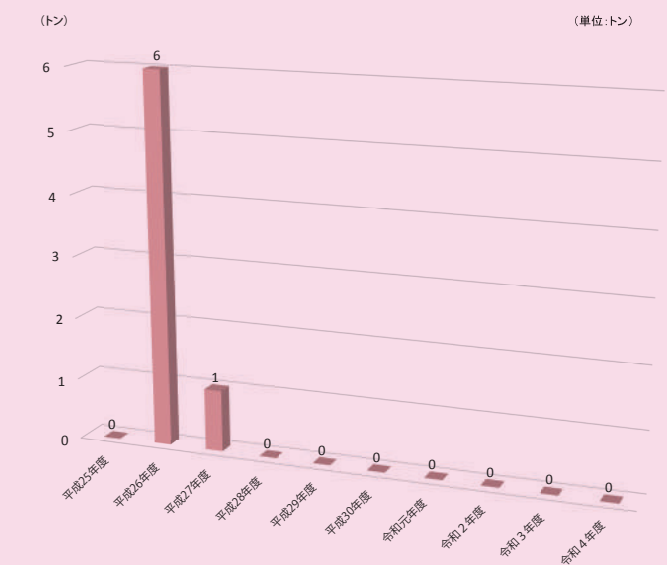
▲ターミナルビル

■航空輸送実績

旅客数の推移



貨物量の推移



■沿革

- S.51. 2.19 粟国空港設置許可 (R/W800m、設置者：沖縄県)
- S.51. 3.26 第三種空港に政令指定
- S.53. 7. 6 供用開始 (R/W800m)
- H.20. 6.18 地方管理空港に政令指定 (法改正に伴う)
- H.21. 5.31 定期便運航休止
- H.21. 6.19 不定期便運航開始
- H.27. 8.29 不定期便運航休止
- H.30. 1.15 不定期便運航再開
- H.30. 4. 1 不定期便運航休止
- R. 3. 7.21 不定期便運航再開

■空港諸元

項目	概要	要
種別	地方管理空港	
設置管理者	沖縄県	
所在地	島尻郡粟国村	
標点位置	北緯26° 35' 34" 東経127° 14' 25"	
標高	11.60m	
空港面積	91,671㎡	
着陸帯	920m×60m	H級
滑走路	800m×25m	LA-5 N4°52'35"E：真方位
誘導路	30m×9m	
エプロン	2,000㎡	STOL機用 2バース
航空灯火	進入角指示灯、滑走路末端識別灯	
無線施設	—	
駐車場	1,000㎡	25台
Tビル面積	328㎡	
運用時間	08:00~18:00	(10時間)

■路線別就航状況

(令和6年1月現在)

路線	航空会社	就航機種	日便数	所要時間
那覇	第一航空	DHC-6-400	1(3/週)	25分

市町村概況

行政区	人口(人) (R3.1.1現在)	世帯数(世帯) (R3.1.1現在)	面積(km ²) (R3.10.1現在)
粟国村	689	420	7.65