国土調査平成２年７月23日指定（国土庁告示第１号）
土地分類基本調査図（都道府県土地分類基本調査）

「この地図は建設省国土地理院長の承認を得て同院発行の二万五千分の一地形図を編集修正したものである。
（承認番号）平５，沖複第　23　号」

土じょう図　Soil Map

沖縄本島北部（国頭平良・名護）　Northern Part of Okinawajima (KUNIGAMI TAIRA-NAGO DISTRICT)

位置図

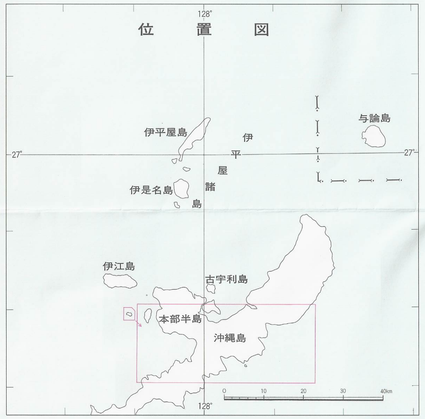

凡例（LEGEND）

林地土壌 Forest Soils

乾性赤色土壌 Dry red soils
- Bim 1 為又１統 Birnata series 1
- Gog 1 兵我山１統 Gogayama series 1

適潤性赤色土壌 Moderately moist red soils
- Bim 2 為又２統 Birnata series 2
- Gog 2 兵我山２統 Gogayama series 2

乾性黄色土壌 Dry yellow soils
- Kus 1 久志岳１統 Kushidake series 1
- Omo 1 於茂登岳１統 Omotodake series 1
- Nak 1 名嘉真１統 Nakama series 1

適潤性黄色土壌 Moderately moist yellow soils
- Kus 2 久志岳２統 Kushidake series 2
- Nak 2 名嘉真２統 Nakama series 2

表層グライ系赤黄色土壌 Surface gleyed red and yellow soils
- Min 1 南明治山１統 Minami meiziyama series 1
- Min 2 南明治山２統 Minami meiziyama series 2

乾性塩基系暗赤色土壌 Dry eutric dark red soils
- Mab 摩文仁統 Mabuni series
- Kata 高津宇岳ａ統 Katsuudake series a
- Katb 高津宇岳ｂ統 Katsuudake series b
- Fur 古島統 Furujima series

乾性非塩基系暗赤色土壌 Dry dystric dark red soils
- Nka 1 仲尾次１統 Nakaoji series 1
- Nka 2 仲尾次２統 Nakaoji series 2

砂質未熟土壌 Immature sand soils
- Nas 名城統 Nashiro series

グライ土壌 Gley soils
- Kin 喜名統 Kina series

岩屑性土壌 Gravel soils
- 石垣統 Ishidake series
- 岩石地 Rocky land

耕地土壌 Arable Soils

細粒赤色土壌 Fine-textured red soils
- Gsh 具志堅統 Gushiken series
- Nkg 中川統 Nakagawa series

中粗粒赤色土壌 Medium and coarse-textured red soils
- Gss 慶佐次統 Gesashi series

細粒黄色土壌 Fine-textured yellow soils
- Adn 阿鉢川原統 Adanibara series
- Yar 屋良統 Yara series

中粗粒黄色土壌 Medium and coarse-textured yellow soils
- Ada 安田統 Ada series

礫質黄色土壌 Gravelly yellow soils
- Krd カーラー岳統 Karadake series

細粒暗赤色土壌 Fine-textured dark red soils
- Trm 多良間統 Tarama series
- Nmz 並里統 Namizato series

礫質暗赤色土壌 Gravelly dark red soils
- Mbu 摩文仁統 Mabuni series
- Hmz 浜崎統 Hamazaki series

細粒褐色低地土壌、斑鉄なし Fine-textured brown lowland soils
- Izm 伊豆味統 Izumi series
- Ngh 長浜統 Nagahama series
- Mky 真喜屋統 Makiya series

中粗粒褐色低地土壌、斑鉄なし Medium and coarse-textured brown lowland soils
- Kwt 川田統 Kawata series
- Yab 屋部統 Yabu series

礫質褐色低地土壌、斑鉄なし Gravelly brown lowland soils
- Ari 有銘統 Arime series
- Fts 二見統 Futami series

細粒褐色低地土壌、斑鉄あり Fine-textured brown lowland soils, with mottling
- Wrm 新目統 Warime series
- Mnk 南納宮 Minamihoan series

中粗粒褐色低地土壌、斑鉄あり Medium and coarse-textured brown lowland soils, with mottling
- Hig 東統 Higashi series

礫質褐色低地土壌、斑鉄あり Gravelly brown lowland soils, with mottling
- Mrs 宮良底田統 Miyarasokota series

細粒灰色低地土壌、灰色系 Fine-textured gray lowland soils, gray type
- Ohn 大浜原原統 Oohamasokobaru series

中粗粒灰色低地土壌、灰色系 Medium and coarse-textured gray lowland soils, gray type
- Kwk 川上統 Kawakami series
- Tny 天仁屋統 Teniya series

礫質灰色低地土壌、灰色系 Gravelly gray lowland soils, gray type
- Oku 奥統 Oku series

細粒強グライ土壌 Fine-textured Strong-gley soils
- Nago 名護統 Nago series
- Yri 屋利統 Yuri series

中粗粒強グライ土壌 Medium and coarse-textured Strong-gley soils
- Mwa 三和統 Miwa series
- Onn 恩納統 Onna series
- Uch 内花統 Uchibana series

中粗粒グライ土壌 Medium and coarse-textured Strong-gley soils
- Mhr 三原統 Mihara series

グライ土、下層有機質 Gley soils, with organic subsoil
- Isg 伊差川統 Isagawa series

造成低地土壌 Manmade lowland soils
- FYG 細粒質灰土、グライ土相 Fine-textured yellow soils, Gley soil phase

縮尺

1：50,000

1000 0 1000 2000 3000 4000 5000m

調　整：国　土　庁　　Correlater : National Land Agency
実施機関：沖　縄　県　　Working Organization : Okinawa Prefecture
調 査 者：喜名景秀（沖縄県農業試験場）　Researchers : KEISHU KINA (Agricultural experiment station)
　　亀谷　洗（沖縄県農業試験場）　SHIGERU KAMEYA (Agricultural experiment station)
　　五百川　寿（沖縄県林業試験場）　HITOSHI IKUZAWA (Forestry experiment station)

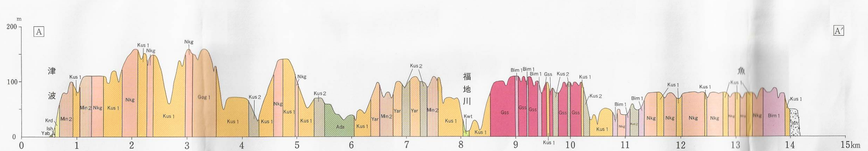

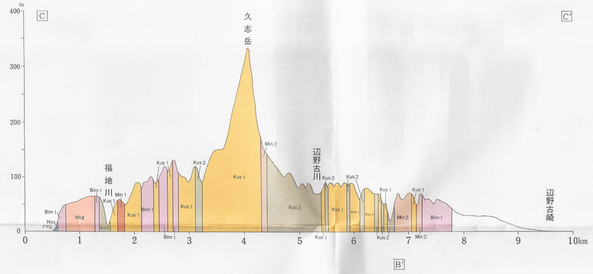

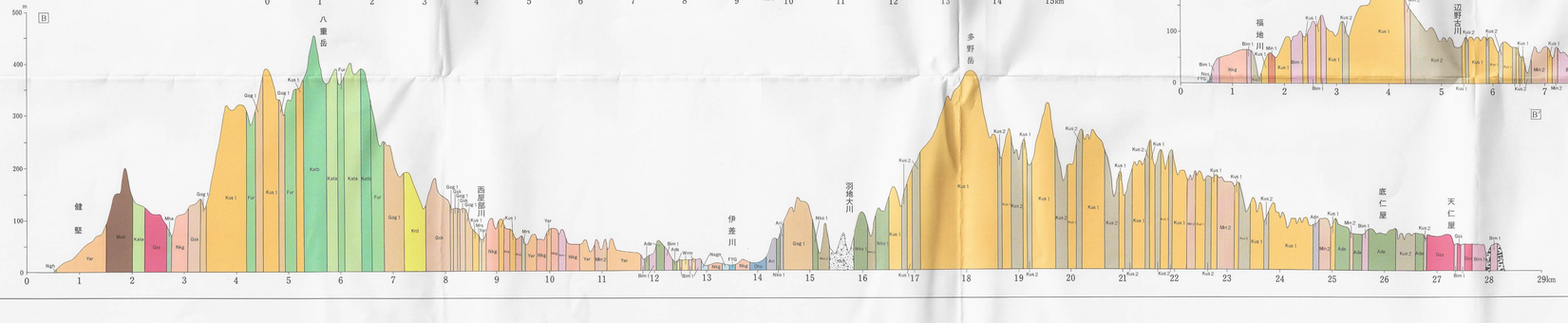

平成三年三月発行　沖縄県

北海道地図株式会社東京支店
電話（03）359－5881