令和４年度土地利用動向調査
土地利用転換動向基本図 6-6

令和五年三月

沖縄県

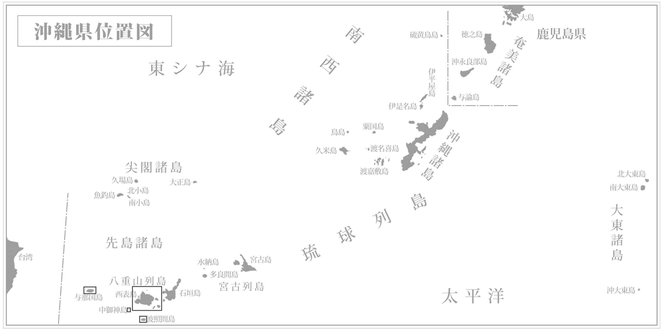

凡　例

五　地　域	記　号
参　考　表　示	
都　市　地　域	
市　街　化　区　域	
市街化調整区域	
その他都市計画区域における用途地域	
農　業　地　域	
農　用　地　区　域	
森　林　地　域	
国　有　林	
地域森林計画対象民有林	
保　安　林	
自然公園地域	
特　別　地　域	
特別保護地区	
自然保全地域	
特　別　地　区	
原生自然環境保全地域	

注：(1) 五地域の各地域の境界線が一致する場合の表示の優先順位は、都市、農業、森林、自然公園、自然保全の各地域の順としている。（強調区の地域表示はケバ付けとしている。）
(2) 海域より図示されている自然公園地域は、その線で包括される海岸線で設定していることを示す。
(3) 参考表示は、原則として、令和３年３月 31 日現在の指定現況の表示である。
(4) その他、都市計画区域における用途地域は、市街化区域及び市街化調整区域の都市計画の定められていない都市計画区域における用途地域を示す。

（利用上の注意）
この地図は、「土地利用動向調査」の調査結果のうち、令和４年度の土地利用転換等状況について土地利用現況分類図上にとりまとめたものであり、前原の「土地利用転換動向台帳」とあわせて利用されたい。

項　目	利用目的 宅地系		農林地系		その他		取扱等の記号
	5ha未満	5ha以上	5ha未満	5ha以上	5ha未満	5ha以上	
国土利用計画法に基づく土地取引の許可及び届出	□	⊕	□	⊕	□	⊕	A
都市計画法に基づく開発許可	▲	●	▲	●	▲	●	B
農地法に基づく農地転用の許可及び届出（1,000 ㎡以上）	●	⊖	●	⊖	●	⊖	C
農業振興地域の整備に関する法律に基づく開発許可							D
森林法に基づく開発許可等	◆	⊗	◆	⊗	◆	⊗	E
自然公園法に基づく許可及び届出	✕	⊘	✕	⊘	✕	⊘	F
自然環境保全法に基づく許可及び届出	✕	⊘	✕	⊘	✕	⊘	G
沖縄県土地保全条例に基づく許可	■	⊘	■	⊘	■	⊘	H

（注）利用目的は、次の区分による。
宅　地　系：住宅・工場用地等及びこれに類似物の立地を利用目的とするもの。
農 林 地 系：農用地の造成、植林等、主として農用地または森林としての利用を目的とするもの。
そ　の　他：レジャー施設、道路、排水路、土取場等、上記以外の利用を目的とするもの。

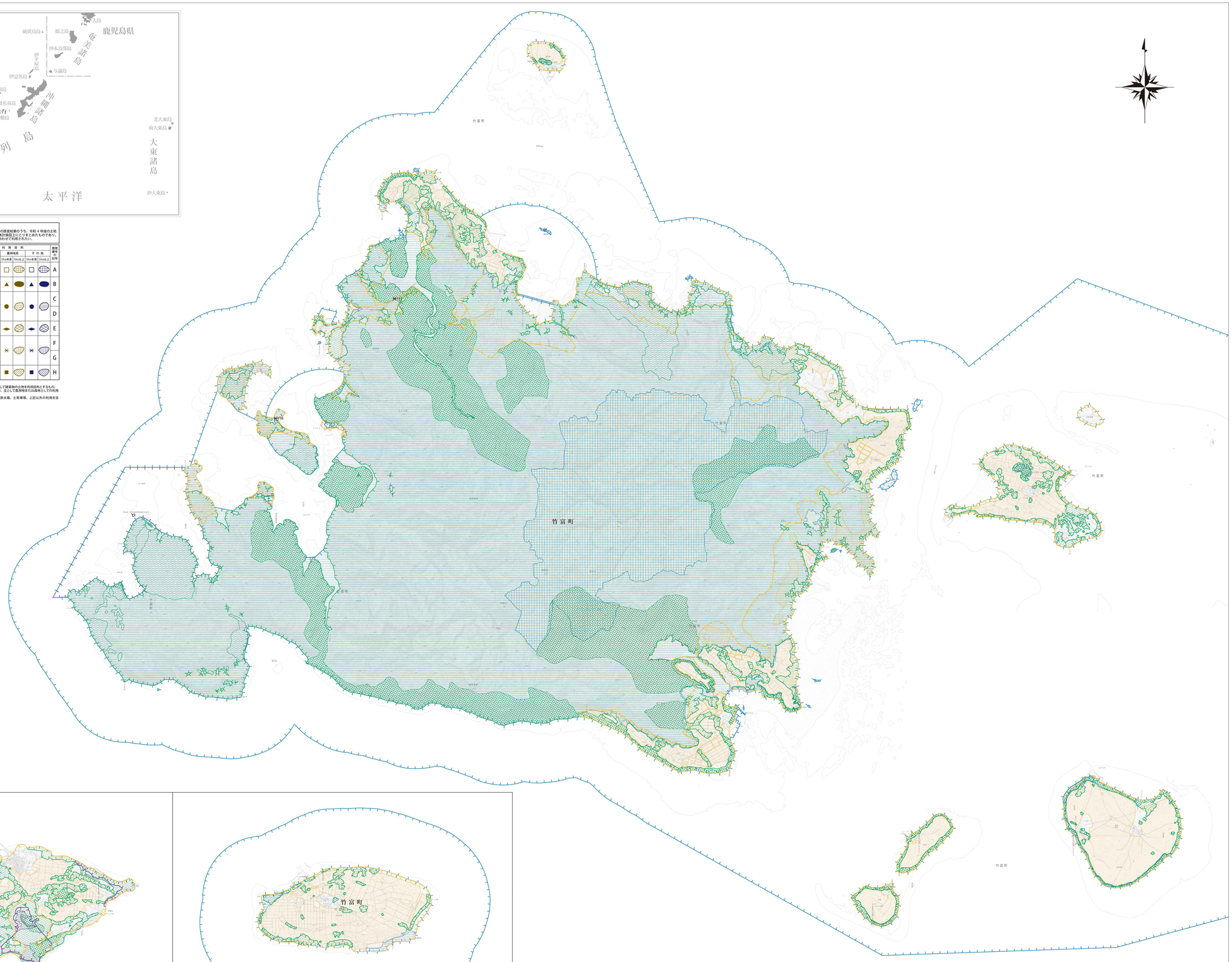

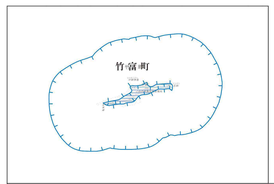

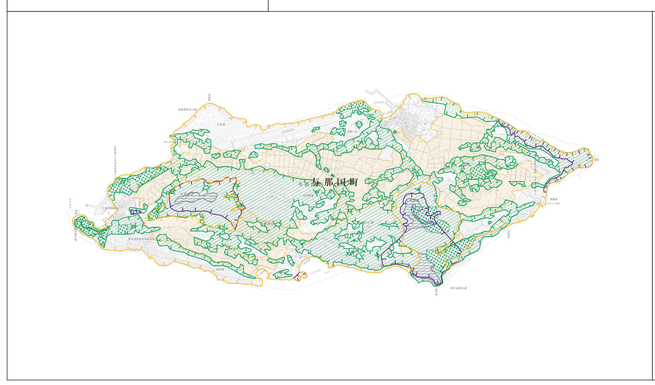

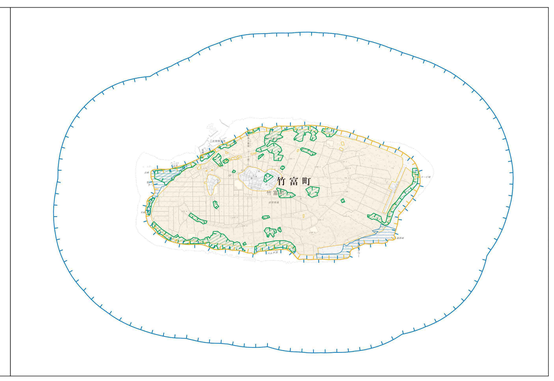

「測量法に基づく国土地理院長承認（複製） R 4JHI 225」「本製品を複製する場合には、国土地理院の長の承認を得なければならない。」

1：50,000

0　1000　2000　3000　4000　5000m

株式会社ゼンリンインターマップス
TEL.098-858-2055