令和４年度土地利用動向調査

土地利用転換動向基本図 6-4

令和五年三月

沖縄県

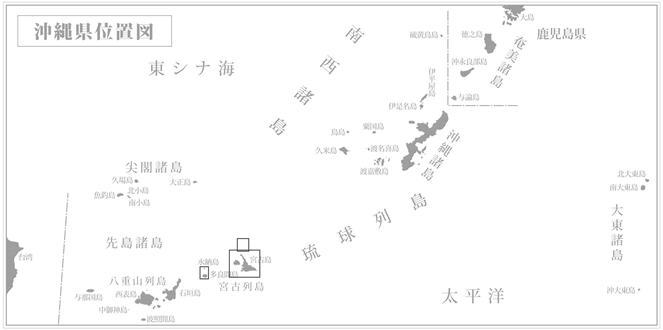

1：100,000

0 1000 2000 3000 4000 5000m

凡例		
五地域		記号
	参考表示	
都市地域		
	市街化区域	
	市街化調整区域	
	その他都市計画区域における用途地域	
農業地域		
	農用地区域	
森林地域		
	国有林	
	地域森林計画対象民有林	
	保安林	
自然公園地域		
	特別地域	
	特別保護地区	
自然保全地域		
	特別地区	
	原生自然環境保全地域	

記号

注：(1) 五地域の各地域の境界線が一致する場合の表示の優先順位は、都市、農業、森林、自然公園、自然保全の各地域の順としている。（後段位の地域表示は欠けて行としている。）
(2) 海域より陸側にある自然公園地域は、その線で包括される海岸線で設定していることを示す。
(3) 参考表示は、原則として、令和３年３月 31 日現在の指定規況のものである。
(4) その他、都市計画区域における用途地域は、市街化区域及び市街化調整区域の都市計画の定められていない都市計画区域における用途地域を示す。

（利用上の注意）
この地図は、「土地利用動向調査」の調査結果のうち、令和４年度の土地利用転換動向等について土地利用基本計画図上にとりまとめたものであり、別添の「土地利用転換動向台帳」とあわせて利用されたい。

項目	利用目的 宅地系 Sha東京	宅地系 Sha以上	農林地系 Sha東京	農林地系 Sha以上	その他 Sha東京	その他 Sha以上	開発許可記号
国土利用計画法に基づくとき地取引の許可及び届出	□	⊞	□	⊞	□	⊞	A
都市計画法に基づく開発許可	▲	●	▲	●	▲	●	B
農地法に基づく農地転用の許可及び届出（1,000 ㎡以上）	●	⊘	●	⊘	●	⊘	C
農業振興地域の整備に関する法律に基づく開発許可	◆	⊘	◆	⊘	◆	⊘	D
森林法に基づく開発許可等	✳	⊘	✳	⊘	✳	⊘	E
自然公園法に基づく許可及び届出	✳	⊘	✳	⊘	✳	⊘	F
自然環境保全法に基づく許可及び届出	✳	⊘	✳	⊘	✳	⊘	G
沖縄県土地保全条例に基づく許可	■	⊘	■	⊘	■	⊘	H

（注）利用目的は、次の区分による。
宅地系：住宅・工場用地等主として建築物の立地を利用目的とするもの。
農林地系：農用地の造成、植林等、主として農用地または森林としての利用を目的とするもの。
その他：レジャー施設、道路、排水路、土取場等、上記以外の利用を目的とするもの。

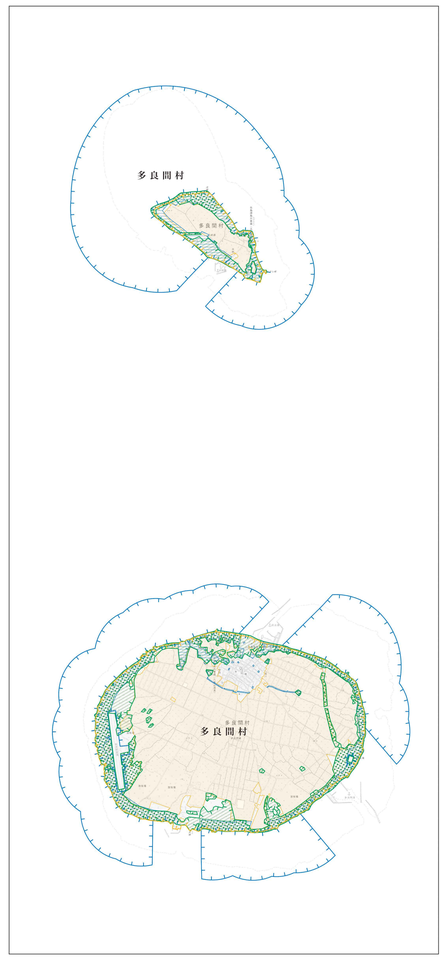

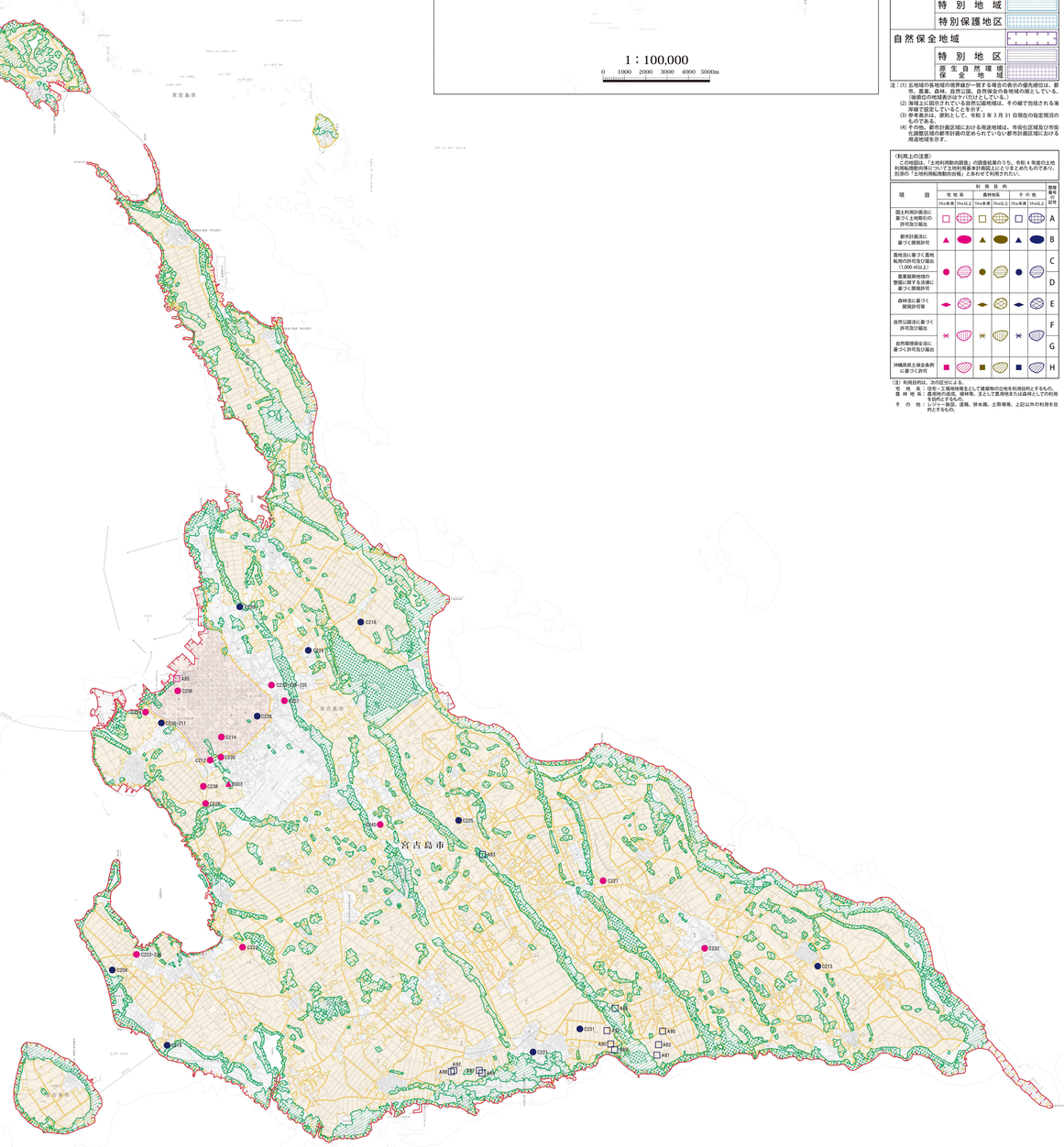

1：50,000

0 1000 2000 3000 4000 5000m

「測量法に基づく国土地理院長承認（複製） R 4JHI 225」「本製品を複製する場合には、国土地理院の長の承認を得なければならない。」

株式会社ゼンリンインターマップス
TEL.098-858-2055