令和４年度土地利用動向調査

主要施設整備開発基本図 6-1

令和五年三月

沖縄県

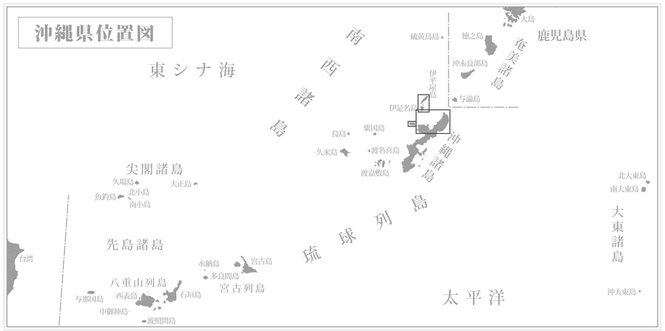

凡　例

五地域	記号
参考表示	
都市地域	
市街化区域	
市街化調整区域	
その他都市計画区域における用途地域	
農業地域	
農用地区域	
森林地域	
国有林	
地域森林計画対象民有林	
保安林	
自然公園地域	
特別地域	
特別保護地区	
自然保全地域	
特別地区	
原生自然環境保全地域	

注：(1) 五地域の各地域の境界線が一致する場合の表示の優先順位は、都市、農業、森林、自然公園、自然保全の各地域の順としている。（後順位の地域表示はケバだけとしている。）
(2) 海域上に図示されている自然公園地域は、その線で包括される海岸線で設定していることを示す。
(3) 参考表示は、原則として、令和３年３月３１日現在の指定現況のものである。
(4) その他、都市計画区域における用途地域は、市街化区域及び市街化調整区域の都市計画の定められていない都市計画区域における用途地域を示す。

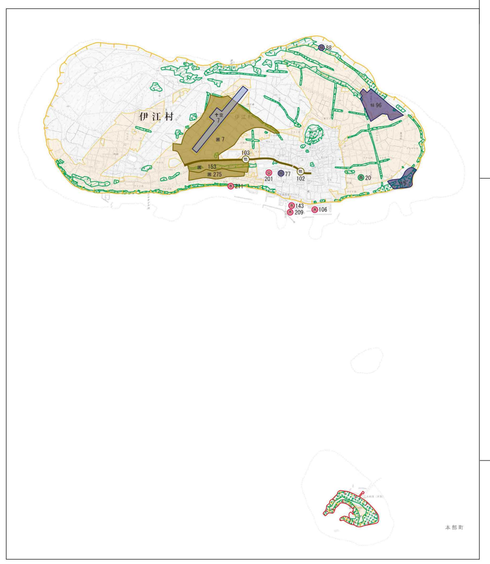

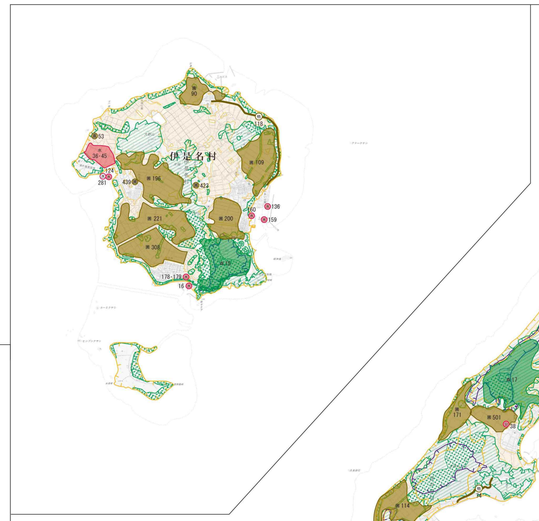

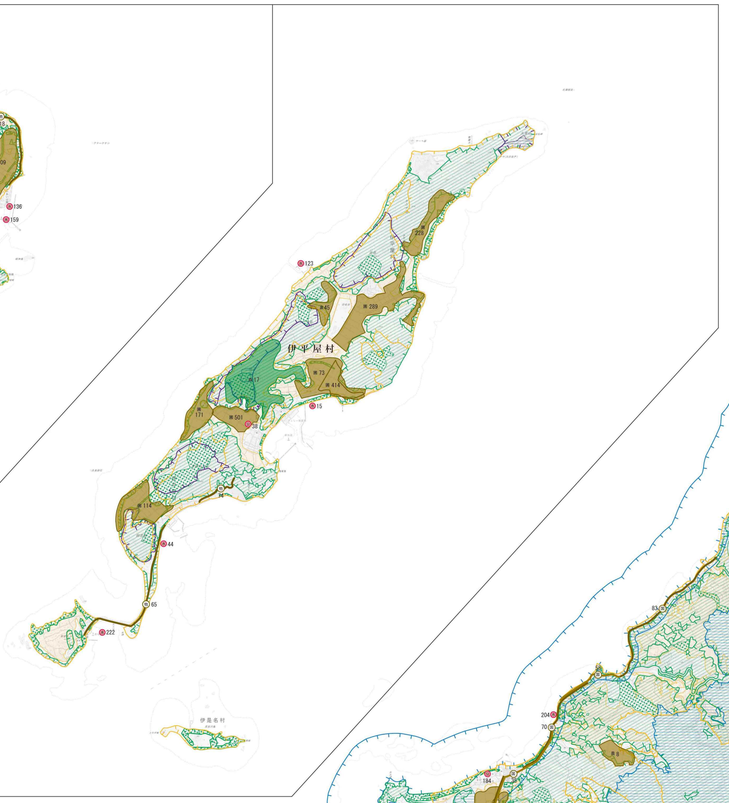

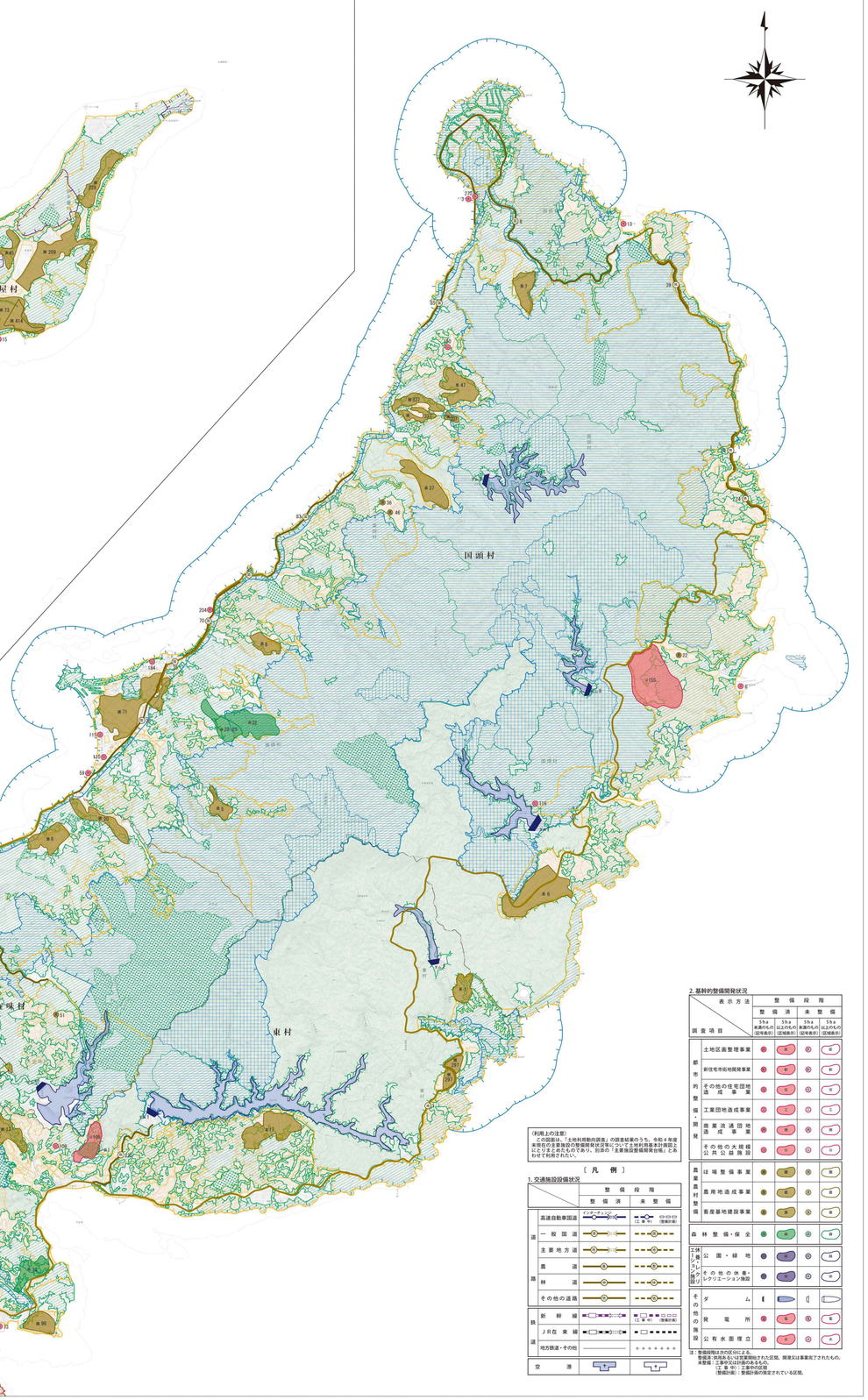

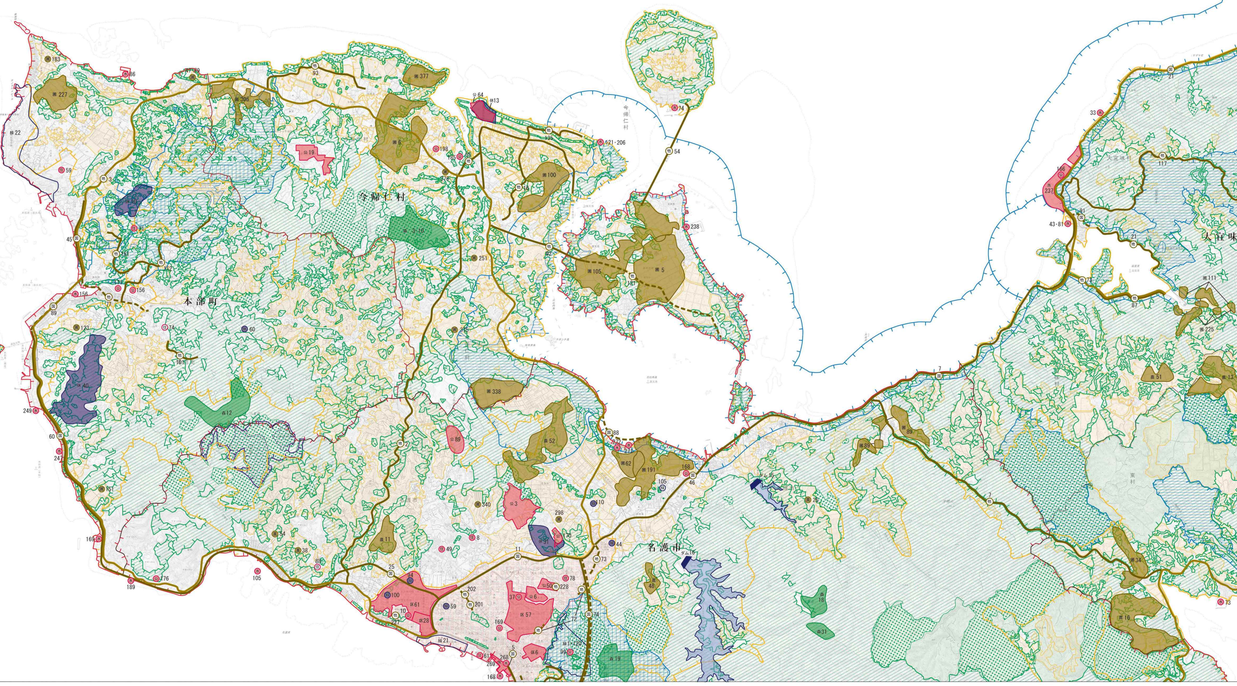

〔利用上の注意〕
この図面は、「土地利用動向調査」の調査結果のうち、令和４年度末現在の主要施設の整備開発状況等について土地利用基本計画図上にとりまとめたものであり、別表の「主要施設整備開発台帳」とあわせて利用されたい。

〔凡　例〕

1. 交通施設設備状況

		整備済	未整備
道路	高速自動車国道	インターチェンジ	（注事例）（整備計画）
	一般国道		
	主要地方道		
	農道		
	林道		
	その他の道路		
鉄道	新幹線		（注事例）（整備計画）
	ＪＲ在来線		
	地方鉄道・その他		
空港			

2. 基幹的整備開発状況

調査項目	表示方法	整備済 5ha未満のもの（記号表示）	整備済 5ha以上のもの（区域表示）	未整備 5ha未満のもの（記号表示）	未整備 5ha以上のもの（区域表示）
都市的整備・開発	土地区画整理事業				
	新住宅市街地開発事業				
	その他の住宅団地造成事業				
	工業団地造成事業				
	商業流通団地造成事業				
	その他の大規模公共公益施設				
農業農村整備	ほ場整備事業				
	農用地造成事業				
	畜産基地建設事業				
森林整備・保全					
休養レクリエーション	公園・緑地				
	その他の休養・レクリエーション施設				
その他の施設	ダム				
	発電所				
	公有水面埋立				

注：整備段階は次の区分による。
整備済：供用あるいは営業開始された区間、開発又は事業完了されたもの。
未整備：工事中（着工）区間中の区間。
計画中区間：計画中の区間。
（整備計画）：整備計画の策定されている区間。

1：50,000

0　1000　2000　3000　4000　5000m

「測量法に基づく国土地理院長承認（複製）Ｒ　４JHｿ　２２５」「本製品を複製する場合には、国土地理院の長の承認を得なければならない。」

株式会社ゼンリンインターマップ
TEL.098-858-2055