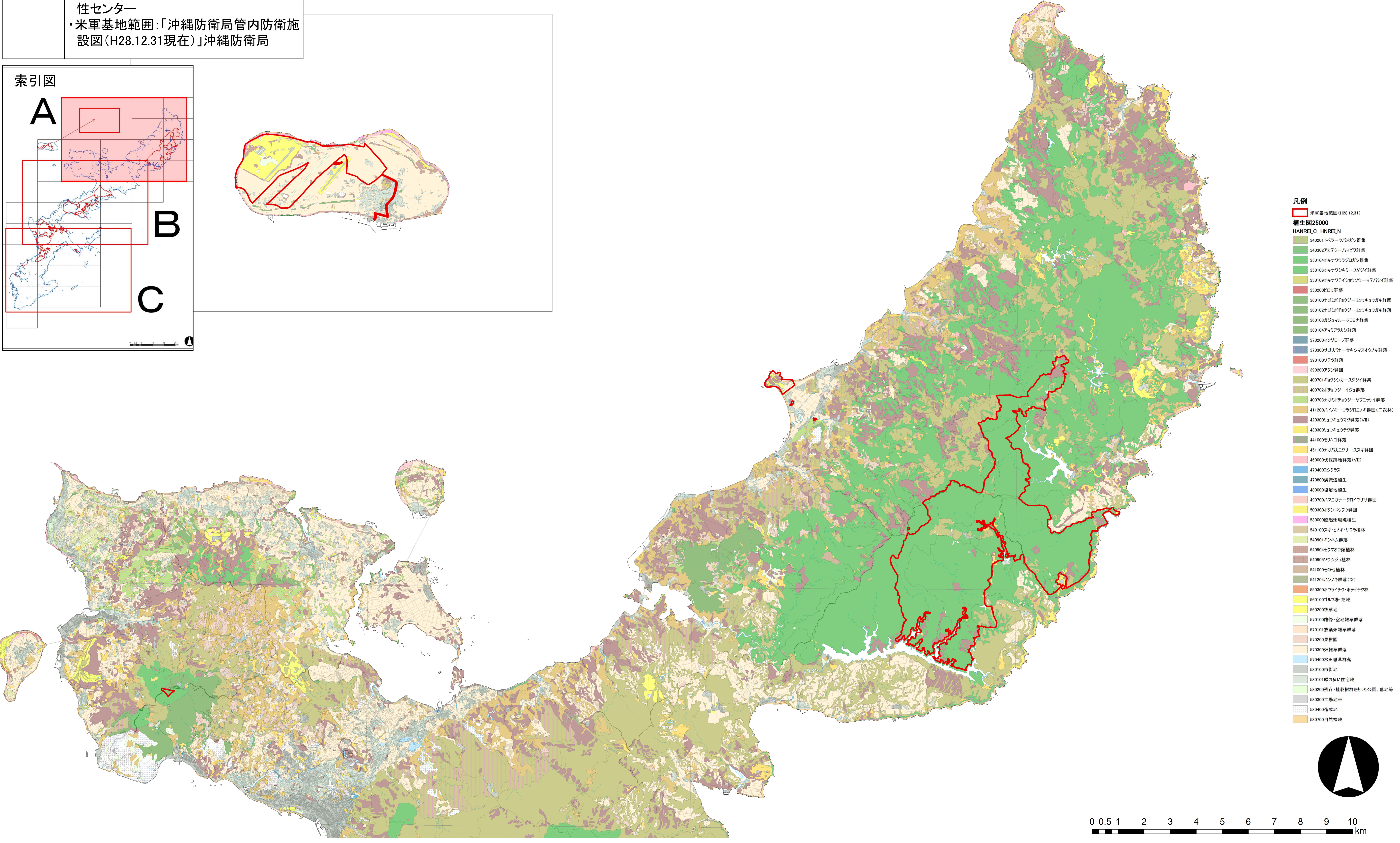
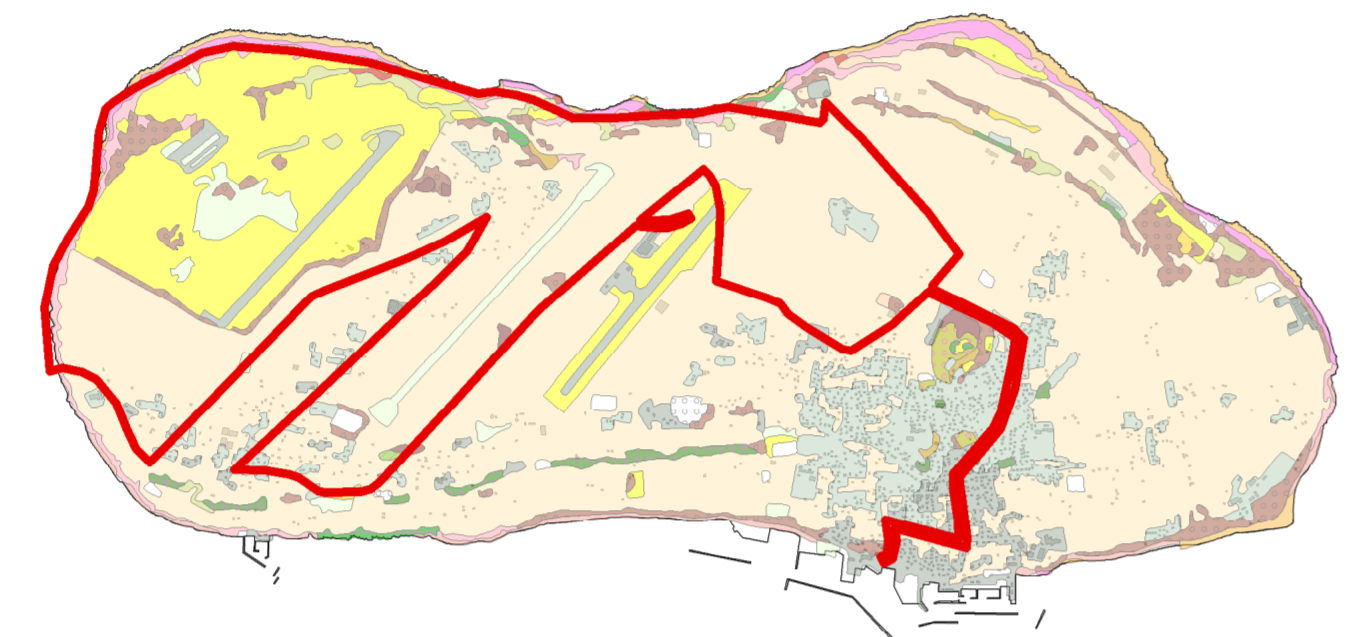
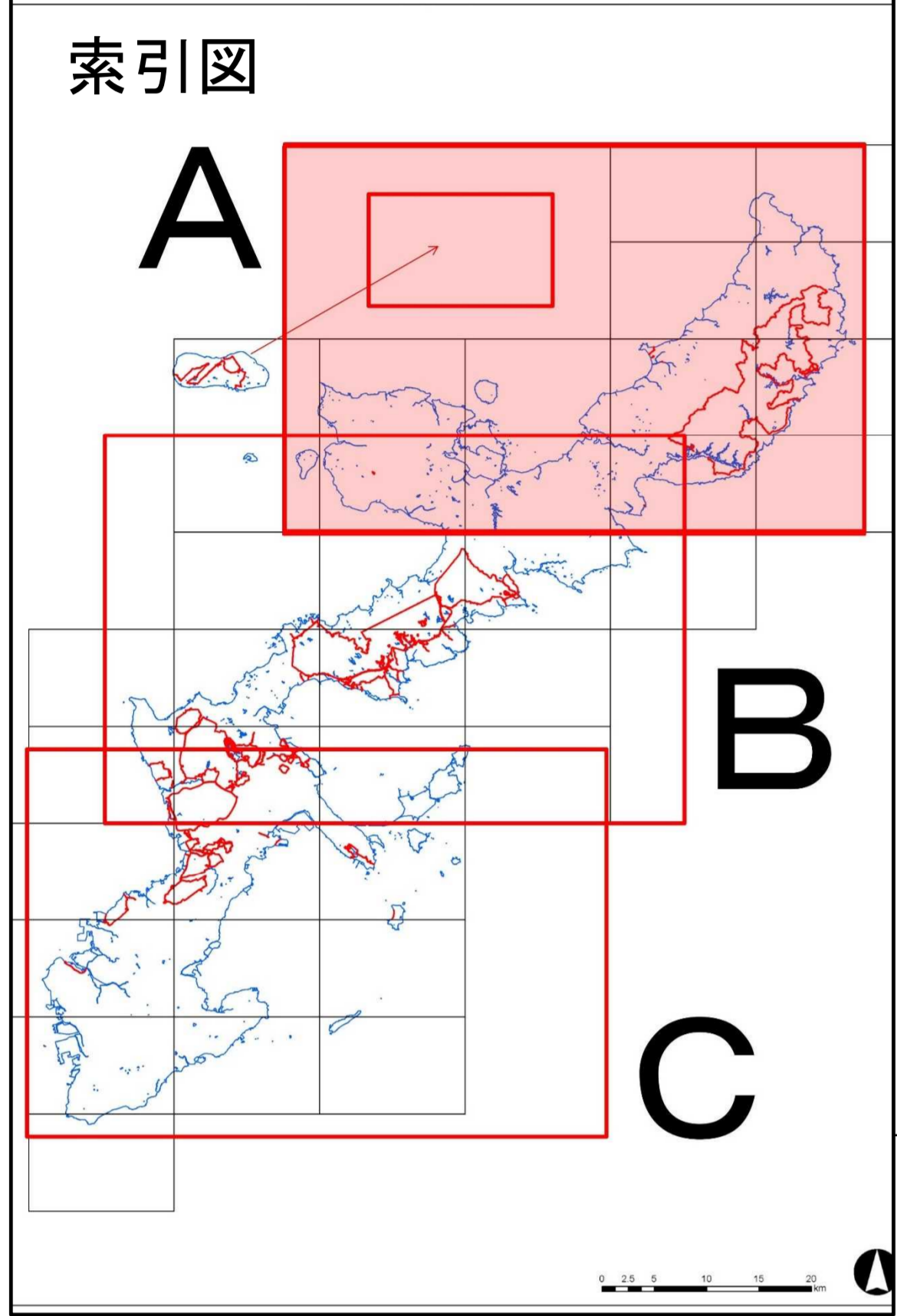


図面名	現存植生図A
備考	<p>本図面は、沖縄県が以下資料を元に作成したものである。</p> <ul style="list-style-type: none"> ・現存植生図:「自然環境保全基礎調査植生調査(第6、7回)」環境省生物多様性センター ・米軍基地範囲:「沖縄防衛局管内防衛施設図(H28.12.31現在)」沖縄防衛局



- 凡例
- 米軍基地範囲(H28.12.31)
 - 植生図25000
 - HANREI C HNREIN
 - 340201トベラークバクシ群集
 - 340302アカツツハミツ群集
 - 350104オキナワラジロシ群集
 - 350106オキナワシキミースタジイ群集
 - 350109オキナワシキミースタジイ群集
 - 350200ヒコ群集
 - 360100ナガボトジョウジュウキョウガキ群集
 - 360102ナガボトジョウジュウキョウガキ群集
 - 360103ゴジュマルークロヨナ群集
 - 360104アマアラカシ群集
 - 370200マンローブ群集
 - 370300サガリナキキマオウキ群集
 - 380100ツツ群集
 - 390200アダン群集
 - 400701キノシノクスダシ群集
 - 400702チウジョイ群集
 - 400703ナガボトジョウサバニクイ群集
 - 411300ハドキウラジロシ群集(二次林)
 - 420300ユウキョウマツ群集(VII)
 - 430300ユウキョウ群集
 - 441000モミ群集
 - 451100ガバ(ヒコ)ススキ群集
 - 460000枝採跡地群集(VII)
 - 470400シラサ
 - 470800深流辺植生
 - 480000塩沼地植生
 - 490700ハマニガナクワロウザ群集
 - 500300タンボウフ群集
 - 530000陸記樹叢植生
 - 540100スキシノキツツ群集
 - 540901ギンネム群集
 - 540904モクマオウ群集
 - 540905ソウジ群集
 - 541000その他植生
 - 541204ハンキ群集(DX)
 - 550300ホウライチクホチチク群集
 - 560100ゴルフ場・空地
 - 560200牧草地
 - 570100路傍・空地雑草群集
 - 570101放棄畑雑草群集
 - 570200果樹園
 - 570300畑雑草群集
 - 570400水田雑草群集
 - 580100市街地
 - 580101緑の多い住宅地
 - 580200残存・植栽樹群をもった公園、墓地等
 - 580300工場地帯
 - 580400造成地
 - 580700自然裸地

